



ইউনিয়ন পরিষদের সম্পদ রেজিষ্টার

১১ নং চালুয়াহাটি ইউনিয়ন পরিষদ

ইউনিয়ন কোড- ২৪১৬১১১

উপজেলা: মনিরামপুর,

জেলা: যশোর।

মুখবন্ধ

বাংলাদেশের স্থানীয় সরকার ব্যবস্থায় সর্বনিম্ন প্রশাসনিক ইউনিট ইউনিয়ন পরিষদ। ইউনিয়ন পরিষদ অপারেশনাল ম্যানুয়েল ২০০৯ অনুযায়ী প্রতিটি ইউনিয়ন পরিষদের একটি সম্পদ রেজিষ্টার থাকা আবশ্যিক। ইউনিয়ন পরিষদের অন্তর্ভুক্ত সকল স্থাবর ও অস্থাবর সম্পত্তি (যেমন- রাস্তা, ব্রীজ, কালভার্ট, মার্কেট, পুকুর, আসবাবপত্র, যন্ত্রপাতি, ভবন ইত্যাদি) এই রেজিষ্টারে অন্তর্ভুক্ত হওয়া বাধ্যতামূলক যেখানে প্রত্যেকটি সম্পদ ক্রয়ের তারিখ, মূল্য, তহবিলের উৎস, রক্ষণাবেক্ষণ ইত্যাদি সম্পদ রেজিষ্টারে উল্লেখ থাকবে।

ইউনিয়ন পরিষদ অপারেশনাল ম্যানুয়েল ২০০৯ অনুযায়ী ৩০ জুন ২০১৩ এর মধ্যে সকল ইউনিয়ন পরিষদকে নির্ধারিত ফরম্যাট অনুসারে সম্পদ রেজিষ্টার তৈরী করার বাধ্যবাধকতা রয়েছে। এছাড়া ২৬.০৮.২০১৩ ইং, স্থানীয় সরকার বিভাগ, স্মারক নং ৪৬.০১৮.০২৯০০.০০.০১৩.২০১২ (অংশ-১) ২৪৫ অনুযায়ী ৩০ সেপ্টেম্বর ২০১৩ এর মধ্যে সম্পদ রেজিষ্টার চূড়ান্ত করার সময়সীমা পুনঃনির্ধারণ করা হয়। ফলে গুণগত মান বজায় রেখে স্থায়ী সম্পদ চিহ্নিতকরণ, প্রস্তুতকরণ এবং ডাটাবেজ তৈরী করার জন্য এলজিএসপি-২ অনুদানের দক্ষতা ও সক্ষমতাবৃদ্ধির বরাদ্দ থেকে কোয়েরী নামক প্রতিষ্ঠানের কারিগরি সহায়তায় এই কাজটি করার সিদ্ধান্ত গ্রহণ করা হয়।

ইউনিয়ন পরিষদের সম্পদ রেজিষ্টার এবং ব্যবস্থাপনা ডাটাবেজ তৈরীর উদ্দেশ্য হলো ইউনিয়ন পরিষদের অন্তর্ভুক্ত স্থাবর ও অস্থাবর সম্পত্তি গুলোকে একটি আধুনিক তথ্য ভিত্তিক ব্যবস্থাপনার সাথে সংযোজন করা। MS ACCESS ডাটা বেইজের মাধ্যমে নির্ভুলভাবে সম্পদ নিয়ন্ত্রন, রক্ষণাবেক্ষণ এবং ব্যবস্থাপনা করা সম্ভব হবে, যা প্রকল্প গ্রহণের দ্বৈততা পরিহারের ক্ষেত্রে বিশেষ ভূমিকা পালন করবে।

নির্ধারিত ফরমেট ব্যবহার করে প্রতিটি ওয়ার্ড হতে সম্পদ চিহ্নিত করে তালিকা প্রস্তুত, সম্পদের মানচিত্র প্রস্তুত এবং সার্বিক ভাবে ম্যানুয়াল অনুসারে সম্পদ নাম্বারিং ও সম্পদ রেজিষ্টার প্রস্তুত করার জন্য তথ্য সংগ্রহকারী প্রতিষ্ঠান কোয়েরীকে ধন্যবাদ জানাচ্ছি। পরিশেষে ইউনিয়ন পরিষদের মহিলা সদস্য, পুরুষ সদস্য, সচিব, গ্রামবাসীকে সার্বিক সহযোগীতার জন্য আন্তরিক কৃতজ্ঞতা জানাচ্ছি।

ধন্যবাদান্তে,

চেয়ারম্যান

১১ নং চালুয়াহাটি ইউনিয়ন পরিষদ

মনিরামপুর, যশোর।

| | |
|---|---------|
| অধ্যায়-১ : সম্পদ চিহ্নিতকরণ এবং নামস্মারিং | ৪- ২১ |
| • কোডিং ইনডেক্স: | ৫- ৬ |
| • ইউনিয়ন পরিষদের সম্পদের বিবরণ ও পরিমান | ৭ |
| • ইউনিয়ন পরিষদ ভবন, ভূমি, আসবাবপত্র, যন্ত্রপাতি ও ইলেকক্ট্রনিক্স সামগ্রী | |
| • ইউনিয়ন পরিষদের নলকূপ | |
| • ইউনিয়ন পরিষদের রাস্তা | |
| অধ্যায়-২ : সম্পদ রেজিষ্টার | ২২ - ৩৬ |
| • ইউনিয়ন পরিষদ ভবন ও ভূমি | |
| • ইউনিয়ন পরিষদের আসবাবপত্র, যন্ত্রপাতি ও ইলেকক্ট্রনিক্স সামগ্রী | |
| • ইউনিয়ন পরিষদের নলকূপ | |
| • ইউনিয়ন পরিষদের রাস্তা | |
| অধ্যায়-৩ : ইউনিয়ন পরিষদের (ওয়ার্ড ভিত্তিক) সম্পদের সামাজিক মানচিত্র | ৩৭- ৪৬ |

অধ্যায়-১ : সম্পদ চিহ্নিতকরণ এবং সম্পদ সনাক্তকরণ

ইউনিয়ন পরিষদের অন্তর্ভুক্ত সকল স্থাবর ও অস্থাবর সম্পদের কোড ও বিবরণ

ইউনিয়ন পরিষদভুক্ত ভবন

| কোড | সম্পদের বিবরণ |
|-----------|---|
| ইউপিভ | ইউনিয়ন পরিষদ ভবন |
| প্রাণি | প্রাথমিক বিদ্যালয় ভবন |
| মাণি | মাধ্যমিক বিদ্যালয় ভবন |
| মাদ্রাসা | মাদ্রাসা ভবন |
| কলেজ | কলেজ ভবন |
| মন্দির | মন্দির |
| শ্মশান | শ্মশানঘাট |
| এখা | এতিম খানা |
| ঈগা | ঈদগাহ্ ময়দান |
| পোস্ট | পোস্ট অফিস ভবন |
| ইউডুঅ | ইউনিয়ন ডুমি অফিস ভবন |
| পপক | ইউনিয়ন স্বাস্থ্য ও পরিবার কল্যাণ কেন্দ্র |
| মাক | মার্কেট/হাট/বাজার |
| যাছা | যাত্রী ছাউনী |
| মসজিদ | মসজিদ |
| কবরস্থান | কবরস্থান |
| পিক | পিকনিক কর্নার/ স্পোর্ট |
| সভ | বিভিন্ন ধরনের সরকারি ভবন |
| মাজার | মাজার |
| ব্যাংক | বিভিন্ন সরকারি/বেসরকারি ব্যাংক |
| লাইব্রেরী | লাইব্রেরী/পাঠাগার |
| ক্লাব | ক্লাব/সংঘ/সাংস্কৃতিক পরিষদ/সমিতি/সংস্থা |
| এনজিও | বিভিন্ন এনজিও |
| অন্যান্য | অন্যান্য |

ইউনিয়ন পরিষদভুক্ত রাস্তা

| কোড | সম্পদের বিবরণ |
|----------|---|
| মারা | মাটির রাস্তা (ছোট বড় সকল ধরনের) |
| পাইস | ইটের সলিং(বালির উপর ইট বিছানো পাকা রাস্তা) |
| পাহেবি | হেরিং বোর্ড (বালির উপর ১টি ও ১টি বাকা বিছানো পাকা রাস্তা) |
| পাপিচ | পিচ ঢালাই দিয়ে তৈরি পাকা রাস্তা |
| ব্রীজ | ব্রীজ, বাঁশের সীকো, কাঠের সীকো (ছোট/বড়) |
| কাভা | কালভার্ট (বক্স/পাইপ/ইউ ডেন/রিং কালভার্ট) |
| অন্যান্য | অন্যান্য |

ইউনিয়ন পরিষদভুক্ত নলকূপ

| কোড | সম্পদের বিবরণ |
|----------|---|
| অগন | অগভীর নলকূপ |
| গন | গভীর নলকূপ |
| সলে | স্যানিটারি ল্যাট্রিন |
| পুকুর | পুকুর (ছোট/বড়/সরকারি/বেসরকারি) |
| খাহাবা | খাল/হাওড়/বাওড় |
| সেপ্ | সেচ প্রকল্প/সেচ মেশিন (সরকারি/বেসরকারি) |
| অন্যান্য | অন্যান্য |

ইউনিয়ন পরিষদের আসবাবপত্র

| কোড | সম্পদের বিবরণ |
|-----------|--|
| টেবিল | টেবিল (ছোট/বড়/কম্পিউটার রাখার টেবিল) |
| চেয়ার | চেয়ার (রিডলবিং/কাঠ/স্টীল/প্লাস্টিক) |
| বেঞ্চ | বেঞ্চ/টুল (কাঠ/লোহা) |
| ক্যাবিনেট | ক্যাবিনেট (কাঠ/স্টীল/প্লাস্টিক) |
| আলমারী | আলমারী (কাঠ/স্টীল/অটবি) |
| সেলফ | সেলফ কাঠ/স্টীল/প্লাস্টিক/অটবি |
| ফ্যান | ফ্যান (সিলিং/টেবিল/স্ট্যান্ড/এক্সস্ট) |
| বোর্ড | বোর্ড (নোটশ/বড়/হোয়াইট/ব্ল্যাক) |
| কম | কম্পিউটার (ল্যাপটপ/সিপিইউ/মনিটর/কীবোর্ড/মাউস/মোডেম/পেনড্রাইভ) |
| প্রিন্টার | কম্পিউটার প্রিন্টার (সাদাকালো/রঙিন) |
| স্ক্যান | স্ক্যানার মেশিন |
| লেমিমে | লেমিনেটিং মেশিন |
| ইস্ট্যাবি | ইউপিএস/স্টেবিলাইজার |
| ফটোকপি | ফটোকপিয়ার/ফটোস্ট্যাট মেশিন |
| টিভি | টেলিভিশন |
| ট্রলি | টিভি বক্স/ট্রলি |
| সাউন্সি | সাউন্ড সিস্টেম (সাউন্ড বক্স/মাইক সেট/ হ্যান্ড মাইক) |
| টাইমে | টাইপ মেশিন |
| প্রজেক্টর | মাল্টিমিডিয়া প্রজেক্টর/স্ক্রিন |
| ক্যামেরা | ক্যামেরা (স্টীল ক্যামেরা/ভিডিও ক্যামেরা/ ওয়েব ক্যামেরা/ সার্কিট ক্যামেরা) |
| ফ্রিজ | রেফ্রিজারেটর |
| জেনার | বৈদ্যুতিক জেনারেটর |
| বাইসা | বাইসাইকেল |
| তৈজসপত্র | কাপ/পিরিচ/প্লেট/ডিস/জগ/গ্লাস/মগ/বালতী সহ অন্যান্য |
| জমি | ইউপি'র জমির তথ্য |
| ভবন | ইউপি ভবন তথ্য |
| খাট | খাট বা বিভিন্ন ধরনের কাঠের আসবাবপত্র |
| পাম্প | পানি তোলার মটর |
| ট্যাংক | পানির ট্যাংক |
| সৌরবি | সৌরবিদ্যুৎ প্যানেল |
| ব্যাটারি | ব্যাটারি (ছোট/বড়) |
| বিদ্যুৎউপ | বিদ্যুৎ সরবরাহের উপকরণ-বিদ্যুৎ |

| কোড | সম্পদের বিবরণ |
|----------|--------------------------------------|
| মেশিন | বিভিন্ন ধরনের যন্ত্রপাতি/মেশিন |
| লাইট | ছোট/বড় লাইট বা বাব্ব/ সিগন্যাল লাইট |
| স্টেজ | এজলাস/মঞ্চ/স্টেজ |
| অগন | অগতীর নলকূপ |
| গন | গতীর নলকূপ |
| ফিল্টার | পানির ফিল্টার |
| ঘড়ি | দেওয়াল ঘড়ি/ টেবিল ঘড়ি |
| তাল | বিভিন্ন প্রকার ছোট/বড় তাল |
| অন্যান্য | অন্যান্য |

ইউনিয়ন পরিষদের অন্তর্ভুক্ত সকল স্থাবর ও অস্থাবর সম্পদের পরিমান

ইউনিয়ন পরিষদভুক্ত ভবন

| সম্পদের বিবরণ | মোট সংখ্যা |
|--------------------|------------|
| ইউনিয়ন পরিষদ | ১ |
| ঈদগাহ | ৯ |
| এতিম খানা | ২ |
| কবরস্থান | ১ |
| প্রাথমিক বিদ্যালয় | ১৯ |
| পোস্ট অফিস | ১ |
| ডুমি অফিস | ১ |
| মন্দির | ১৬ |
| মসজিদ | ৫৮ |
| মাধ্যমিক বিদ্যালয় | ৬ |
| শ্মশানঘাট | ১ |
| স্বাস্থ্য কেন্দ্র | ২ |

ইউনিয়ন পরিষদভুক্ত নলকূপ

| সম্পদের বিবরণ | মোট সংখ্যা |
|----------------------|------------|
| অগভীর নলকূপ | ২৫৭৯ |
| গভীর নলকূপ | ৫৩ |
| স্যানিটারী ল্যাট্রিন | ১৭০৪ |

ইউনিয়ন পরিষদভুক্ত রাস্তা

| সম্পদের বিবরণ | মোট সংখ্যা |
|--------------------|------------|
| ইটের সলিং রাস্তা | ১৮ |
| কালভার্ট | ৩২ |
| পাকা রাস্তা | ২৩ |
| ব্রীজ | ১ |
| মাটির রাস্তা | ৯১ |
| হেরিং বোস্ট রাস্তা | ৯ |

ইউনিয়ন পরিষদের আসবাবপত্র

| সম্পদের বিবরণ | মোট সংখ্যা |
|------------------|------------|
| আলমারী | ৪ |
| কম্পিউটার | ৩ |
| ক্যাবিনেট | ৩ |
| ক্যামেরা | ১ |
| চেয়ার | ৭৩ |
| জমি | ১ |
| টেবিল | ৪ |
| প্রজেক্টর | ২ |
| প্রিন্টার | ১ |
| পানির ট্যাংক | ৩ |
| পানির পাম্প | ১ |
| ফটোস্ট্যাট মেশিন | ১ |
| ফ্যান | ৭ |
| বোর্ড | ১ |
| স্ক্যানার মেশিন | ১ |
| সেলফ | ১ |

ইউনিয়ন পরিষদের সম্পদ: ভবন

| সম্পদের ধরণ | সম্পদের বিবরণ | সম্পদের অবস্থান ওয়ার্ড | ক্রয় / প্রাপ্তির সাল | সম্পত্তির ক্রমিক | সনাস্করণ সংখ্যা |
|---------------|---|-------------------------|-----------------------|------------------|-----------------|
| ইউনিয়ন পরিষদ | ১১ নং চালিয়াহাটি ইউনিয়ন পরিষদ। ২ টি বিল্ডিং ভবন রুম ১৩ টি | ৮ | ০ | ১০২ | ইউপিড ০৮০০১০২ |
| জমি | ১১ নং চালিয়াহাটি ইউনিয়ন পরিষদের জমির পরিমাণ ৫৯ শতক | ০ | ০ | ৮৫ | জমি ০০০০৮৫ |

ইউনিয়ন পরিষদের সম্পদ: আসবাবপত্র - আলমারী/ক্যাবিনেট/সেলফ/ নোটিশ বোর্ড/ পানির পাম্প/ পানির ট্যাংক/ জেনারেটর/টিভি/ফ্রিজ ও অন্যান্য

| সম্পদের ধরণ | সম্পদের বিবরণ | সম্পদের অবস্থান ওয়ার্ড | ক্রয় / প্রাপ্তির সাল | সম্পত্তির ক্রমিক | সনাস্করণ সংখ্যা |
|--------------|------------------------|-------------------------|-----------------------|------------------|-----------------|
| আলমারী | ষ্টালের আলমারী | ০ | ০ | ১ | আলমা ০০০০১ |
| আলমারী | ষ্টালের আলমারী | ০ | ০ | ২ | আলমা ০০০০২ |
| আলমারী | কাঠের আলমারী | ০ | ০ | ৩ | আলমা ০০০০৩ |
| আলমারী | কাঠের আলমারী | ০ | ০ | ৪ | আলমা ০০০০৪ |
| ক্যাবিনেট | ষ্টালের ফাইল ক্যাবিনেট | ০ | ০ | ৫ | ক্যাবিনেট ০০০০৫ |
| ক্যাবিনেট | কাঠের ক্যাবিনেট | ০ | ০ | ৬ | ক্যাবিনেট ০০০০৬ |
| ক্যাবিনেট | কাঠের ক্যাবিনেট | ০ | ০ | ৭ | ক্যাবিনেট ০০০০৭ |
| পানির ট্যাংক | পানির ট্যাংক | ০ | ০ | ৯০ | ট্যাংক ০০০০৯০ |
| পানির ট্যাংক | পানির ট্যাংক | ০ | ০ | ৯১ | ট্যাংক ০০০০৯১ |
| পানির ট্যাংক | পানির ট্যাংক | ০ | ০ | ৯২ | ট্যাংক ০০০০৯২ |
| পানির পাম্প | পানির পাম্প গাজী | ০ | ০ | ৯৩ | পাম্প ০০০০৯৩ |
| বোর্ড | কাঠের নোটিশ বোর্ড | ০ | ০ | ১০৫ | বোর্ড ০০০০১০৫ |
| সেলফ | কাঠের র্যাক | ০ | ০ | ১০৭ | সেলফ ০০০০১০৭ |

ইউনিয়ন পরিষদের সম্পদ: টেবিল

| সম্পদের ধরণ | সম্পদের বিবরণ | সম্পদের অবস্থান ওয়ার্ড | ক্রয় / প্রাপ্তির সাল | সম্পত্তির ক্রমিক | সনাস্করণ সংখ্যা |
|-------------|-----------------------------|-------------------------|-----------------------|------------------|-----------------|
| টেবিল | কাঠ ও লোহার কনফারেন্স টেবিল | ০ | ০ | ৮৬ | টেবিল ০০০০৮৬ |
| টেবিল | কাঠ ও লোহার কনফারেন্স টেবিল | ০ | ০ | ৮৭ | টেবিল ০০০০৮৭ |
| টেবিল | কাঠের টেবিল | ০ | ০ | ৮৮ | টেবিল ০০০০৮৮ |
| টেবিল | কাঠের ছোট টেবিল | ০ | ০ | ৮৯ | টেবিল ০০০০৮৯ |

ইউনিয়ন পরিষদের সম্পদ: চেয়ার

| সম্পদের ধরণ | সম্পদের বিবরণ | সম্পদের অবস্থান ওয়ার্ড | ক্রয় / প্রাপ্তির সাল | সম্পত্তির ক্রমিক | সনাস্করণ সংখ্যা |
|-------------|---------------------------------|-------------------------|-----------------------|------------------|-----------------|
| চেয়ার | হাতলওয়ালা মুভিং চেয়ার | ০ | ০ | ১২ | চেয়ার ০০০০১২ |
| চেয়ার | হাতলবিহীন চেয়ার ফোম ও ষ্টালের | ০ | ০ | ১৩ | চেয়ার ০০০০১৩ |
| চেয়ার | হাতলবিহীন চেয়ার ফোম ও ষ্টালের | ০ | ০ | ১৪ | চেয়ার ০০০০১৪ |
| চেয়ার | হাতলবিহীন চেয়ার ফোম ও ষ্টালের | ০ | ০ | ১৫ | চেয়ার ০০০০১৫ |
| চেয়ার | হাতলওয়ালা চেয়ার ফোম ও ষ্টালের | ০ | ০ | ১৬ | চেয়ার ০০০০১৬ |
| চেয়ার | হাতলওয়ালা চেয়ার ফোম ও ষ্টালের | ০ | ০ | ১৭ | চেয়ার ০০০০১৭ |
| চেয়ার | হাতলওয়ালা চেয়ার ফোম ও ষ্টালের | ০ | ০ | ১৮ | চেয়ার ০০০০১৮ |
| চেয়ার | হাতলবিহীন কাঠের চেয়ার | ০ | ০ | ১৯ | চেয়ার ০০০০১৯ |
| চেয়ার | হাতলবিহীন কাঠের চেয়ার | ০ | ০ | ২০ | চেয়ার ০০০০২০ |
| চেয়ার | হাতলওয়ালা কাঠের চেয়ার | ০ | ০ | ২১ | চেয়ার ০০০০২১ |

| সম্পদের ধরণ | সম্পদের বিবরণ | সম্পদের অবস্থান ওয়ার্ড | ক্রয় / প্রাপ্তির সাল | সম্পত্তির ক্রমিক | সনাস্করণ সংখ্যা |
|-------------|--------------------------------|-------------------------|-----------------------|------------------|-----------------|
| চেয়ার | হাতলবিহীন স্টীল ও কাঠের চেয়ার | ০ | ০ | ৬২ | চেয়ার ০০০০৬২ |
| চেয়ার | হাতলবিহীন স্টীল ও কাঠের চেয়ার | ০ | ০ | ৬৩ | চেয়ার ০০০০৬৩ |
| চেয়ার | হাতলবিহীন স্টীল ও কাঠের চেয়ার | ০ | ০ | ৬৪ | চেয়ার ০০০০৬৪ |
| চেয়ার | হাতলবিহীন স্টীল ও কাঠের চেয়ার | ০ | ০ | ৬৫ | চেয়ার ০০০০৬৫ |
| চেয়ার | হাতলবিহীন স্টীল ও কাঠের চেয়ার | ০ | ০ | ৬৬ | চেয়ার ০০০০৬৬ |
| চেয়ার | হাতলবিহীন স্টীল ও কাঠের চেয়ার | ০ | ০ | ৬৭ | চেয়ার ০০০০৬৭ |
| চেয়ার | হাতলবিহীন স্টীল ও কাঠের চেয়ার | ০ | ০ | ৬৮ | চেয়ার ০০০০৬৮ |
| চেয়ার | হাতলবিহীন স্টীল ও কাঠের চেয়ার | ০ | ০ | ৬৯ | চেয়ার ০০০০৬৯ |
| চেয়ার | হাতলবিহীন স্টীল ও কাঠের চেয়ার | ০ | ০ | ৭০ | চেয়ার ০০০০৭০ |
| চেয়ার | হাতলবিহীন স্টীল ও কাঠের চেয়ার | ০ | ০ | ৭১ | চেয়ার ০০০০৭১ |
| চেয়ার | হাতলবিহীন স্টীল ও কাঠের চেয়ার | ০ | ০ | ৭২ | চেয়ার ০০০০৭২ |
| চেয়ার | হাতলবিহীন স্টীল ও কাঠের চেয়ার | ০ | ০ | ৭৩ | চেয়ার ০০০০৭৩ |
| চেয়ার | হাতলবিহীন স্টীল ও কাঠের চেয়ার | ০ | ০ | ৭৪ | চেয়ার ০০০০৭৪ |
| চেয়ার | হাতলবিহীন স্টীল ও কাঠের চেয়ার | ০ | ০ | ৭৫ | চেয়ার ০০০০৭৫ |
| চেয়ার | হাতলবিহীন স্টীল ও কাঠের চেয়ার | ০ | ০ | ৭৬ | চেয়ার ০০০০৭৬ |
| চেয়ার | হাতলবিহীন স্টীল ও কাঠের চেয়ার | ০ | ০ | ৭৭ | চেয়ার ০০০০৭৭ |
| চেয়ার | হাতলবিহীন স্টীল ও কাঠের চেয়ার | ০ | ০ | ৭৮ | চেয়ার ০০০০৭৮ |
| চেয়ার | হাতলওয়ালা কাঠের চেয়ার | ০ | ০ | ৭৯ | চেয়ার ০০০০৭৯ |
| চেয়ার | হাতলবিহীন কাঠের চেয়ার | ০ | ০ | ৮০ | চেয়ার ০০০০৮০ |
| চেয়ার | হাতলবিহীন কাঠের চেয়ার | ০ | ০ | ৮১ | চেয়ার ০০০০৮১ |
| চেয়ার | হাতলবিহীন কাঠের চেয়ার | ০ | ০ | ৮২ | চেয়ার ০০০০৮২ |
| চেয়ার | হাতলবিহীন কাঠের চেয়ার | ০ | ০ | ৮৩ | চেয়ার ০০০০৮৩ |
| চেয়ার | হাতলওয়ালা কাঠের চেয়ার | ০ | ০ | ৮৪ | চেয়ার ০০০০৮৪ |

ইউনিয়ন পরিষদের সম্পদ: ফ্যান

| সম্পদের ধরণ | সম্পদের বিবরণ | সম্পদের অবস্থান ওয়ার্ড | ক্রয় / প্রাপ্তির সাল | সম্পত্তির ক্রমিক | সনাস্করণ সংখ্যা |
|-------------|-----------------------------|-------------------------|-----------------------|------------------|-----------------|
| ফ্যান | সিলিংফ্যান (ন্যাশনাল টর্জী) | ০ | ০ | ৯৭ | ফ্যান ০০০০৯৭ |
| ফ্যান | সিলিংফ্যান (ন্যাশনাল টর্জী) | ০ | ০ | ৯৮ | ফ্যান ০০০০৯৮ |
| ফ্যান | সিলিংফ্যান (ন্যাশনাল টর্জী) | ০ | ০ | ৯৯ | ফ্যান ০০০০৯৯ |
| ফ্যান | সিলিংফ্যান (ন্যাশনাল টর্জী) | ০ | ০ | ১০০ | ফ্যান ০০০০১০০ |
| ফ্যান | সিলিংফ্যান (ন্যাশনাল টর্জী) | ০ | ০ | ১০১ | ফ্যান ০০০০১০১ |
| ফ্যান | সিলিংফ্যান (ন্যাশনাল টর্জী) | ০ | ০ | ১০২ | ফ্যান ০০০০১০২ |
| ফ্যান | সিলিংফ্যান (ন্যাশনাল টর্জী) | ০ | ০ | ১০৩ | ফ্যান ০০০০১০৩ |

ইউনিয়ন পরিষদের সম্পদ: ইলেকট্রনিক্স সামগ্রী ও যন্ত্রপাতি (ফটো কপি মেশিন/ প্রজেক্টর/ লেমেনেটিং মেশিন ও অন্যান্য যন্ত্রপাতি)

| সম্পদের ধরণ | সম্পদের বিবরণ | সম্পদের অবস্থান ওয়ার্ড | ক্রয় / প্রাপ্তির সাল | সম্পত্তির ক্রমিক | সনাস্করণ সংখ্যা |
|-------------|-----------------------------------|-------------------------|-----------------------|------------------|---------------------|
| ক্যামেরা | ক্যামেরা, Samsung ৪.২, ES-৭৫ | ০ | ২০১১ | ৮ | ক্যামেরা ০০২০১১০৮ |
| প্রিন্টার | প্রিন্টার, সাদাকালো, Samsung-১৬৬৬ | ০ | ২০১১ | ৯৪ | প্রিন্টার ০০২০১১০৯৪ |
| প্রজেক্টর | প্রজেক্টর-Vivitek,D-৫০৮ | ০ | ২০১১ | ৯৫ | প্রজেক্টর ০০২০১১০৯৫ |

| সম্পদের ধরণ | সম্পদের বিবরণ | সম্পদের অবস্থান ওয়ার্ড | ক্রয় / প্রাপ্তির সাল | সম্পত্তির ক্রমিক | সনাস্করণ সংখ্যা |
|-----------------|-----------------------------------|-------------------------|-----------------------|------------------|----------------------|
| প্রজেক্টর | প্রজেক্টর স্ক্রিন | ০ | ২০১১ | ৯৬ | প্রজেক্টর ০০২০১১০৯৬ |
| ফটোকপি মেশিন | ফটোকপি মেশিন, TOSHIBA, Studio-২২৩ | ০ | ২০১১ | ১০৪ | ফটোকপি ০০২০১১০১০৪ |
| স্ক্যানার মেশিন | স্ক্যানার, Canon, Lide-১১০ | ০ | ২০১১ | ১০৬ | স্ক্যানার ০০২০১১০১০৬ |

ইউনিয়ন পরিষদের সম্পদ: কম্পিউটার সামগ্রী ও যন্ত্রপাতি (কম্পিউটার/ ল্যাপটপ/ মডেম /মাউস/ ও অন্যান্য)

| সম্পদের ধরণ | সম্পদের বিবরণ | সম্পদের অবস্থান ওয়ার্ড | ক্রয় / প্রাপ্তির সাল | সম্পত্তির ক্রমিক | সনাস্করণ সংখ্যা |
|-------------|----------------------------|-------------------------|-----------------------|------------------|-----------------|
| কম্পিউটার | কম্পিউটার | ০ | ০ | ৯ | কম ০০০০৯ |
| কম্পিউটার | ল্যাপটপ, DELL, Vostro ১০১৪ | ০ | ২০১১ | ১০ | কম ০০২০১১০১০ |
| কম্পিউটার | মডেম গ্রামীন | ০ | ২০১১ | ১১ | কম ০০২০১১০১১ |

ইউনিয়ন পরিষদভুক্ত সম্পদ: সরকারি ও বেসরকারি স্থাপনা/প্রতিষ্ঠান

| সম্পদের ধরণ | সম্পদের বিবরণ | সম্পদের অবস্থান ওয়ার্ড | ক্রয় / প্রাপ্তির সাল | সম্পত্তির ক্রমিক | সনাস্করণ সংখ্যা |
|-------------------|--|-------------------------|-----------------------|------------------|-----------------|
| এতিম খানা | শইলাহাট এতিম খানা। ভবন ২ টি। ২ টি টালিসেট। রুম ৮ টি | ৪ | ১৯৯০ | ৫০ | এখা ০৪১৯৯০০৫০ |
| স্বাস্থ্য কেন্দ্র | শইলাহাট কমিউনিটি ক্লিনিক। ভবন ১ টি ১ তলা। রুম ৩ টি | ৪ | ১৯৯০ | ৫১ | পপক ০৪১৯৯০০৫১ |
| ডুমি অফিস | চালুয়াহাট ইউনিয়ন ডুমি অফিস | ৮ | ০ | ১০৩ | ইউডুমি ০৮০০১০৩ |
| এতিম খানা | নেংড়ো বাজার এতিম খানা | ৮ | ১৯৯২ | ১০৭ | এখা ০৮১৯৯২০১০৭ |
| পোস্ট অফিস | চালুয়াহাট পোস্ট অফিস | ৮ | ০ | ১০৮ | পোঅ ০৮০০১০৮ |
| স্বাস্থ্য কেন্দ্র | চালুয়াহাট ইউনিয়ন স্বাস্থ্য পরিবার পরিকল্পনা কেন্দ্র। | ৮ | ০ | ১০৯ | পপক ০৮০০১০৯ |

ইউনিয়ন পরিষদভুক্ত সম্পদ: সরকারি ও বেসরকারি শিক্ষা প্রতিষ্ঠান (প্রাথমিক বিদ্যালয়)

| সম্পদের ধরণ | সম্পদের বিবরণ | সম্পদের অবস্থান ওয়ার্ড | ক্রয় / প্রাপ্তির সাল | সম্পত্তির ক্রমিক | সনাস্করণ সংখ্যা |
|--------------------|--|-------------------------|-----------------------|------------------|-------------------|
| প্রাথমিক বিদ্যালয় | রামগঞ্জ সরকারী প্রাথমিক বিদ্যালয়। ১ টি বিল্ডিং, ১ টি টিনশেড। মোট রুম ৭ টি | ১ | ০ | ১ | প্রাবি ০১০০১ |
| প্রাথমিক বিদ্যালয় | মোবারকপুর দক্ষিণপাড়া প্রাথমিক বিদ্যালয়। ১ তলা ভবন রুম ৩ টি | ১ | ০ | ২ | প্রাবি ০১০০২ |
| প্রাথমিক বিদ্যালয় | মোবারকপুর পূর্বপাড়া প্রাথমিক বিদ্যালয়। ১ টি টিনশেড ভবন রুম ৫ টি | ১ | ০ | ৩ | প্রাবি ০১০০৩ |
| প্রাথমিক বিদ্যালয় | রামনাতপুর সরকারী প্রাথমিক বিদ্যালয়। ১ টি ২ তলা ভবন রুম ৫ টি | ২ | ১৯৯০ | ২৪ | প্রাবি ০২১৯৯০০২৪ |
| প্রাথমিক বিদ্যালয় | গোপিকান্ত সরকারী প্রাথমিক বিদ্যালয়। ১ টি ভবন ১ তলা | ৩ | ১৯৪৬ | ৩৩ | প্রাবি ০৩১৯৪৬০৩৩ |
| প্রাথমিক বিদ্যালয় | খিরা সরকারী প্রাথমিক বিদ্যালয়। ১ টি ভবন ১ তলা | ৩ | ১৯৬০ | ৩৪ | প্রাবি ০৩১৯৬০০৩৪ |
| প্রাথমিক বিদ্যালয় | লক্ষনপুর প্রাথমিক বিদ্যালয়। ১ টি ভবন ১ তলা ৪ টি রুম | ৩ | ১৯৬৬ | ৩৫ | প্রাবি ০৩১৯৬৬০৩৫ |
| প্রাথমিক বিদ্যালয় | শইলাহাট সরকারী প্রাথমিক বিদ্যালয়। ১ টি ১ তলা ভবন রুম ৪ টি | ৪ | ২০০২ | ৫২ | প্রাবি ০৪২০০২০৫২ |
| প্রাথমিক বিদ্যালয় | হায়াতপুর বেসরকারী প্রাথমিক বিদ্যালয়। ১ টি ১ তলা ভবন রুম ৪ টি | ৪ | ২০০২ | ৫৩ | প্রাবি ০৪২০০২০৫৩ |
| প্রাথমিক বিদ্যালয় | শইলাহাট প্রিকাডেট স্কুল। ভবন ১ টি। টালিসেট। রুম ৭ টি | ৪ | ২০০১ | ৫৪ | প্রাবি ০৪২০০১০৫৪ |
| প্রাথমিক বিদ্যালয় | ত্রিপুরাপুর সরকারী প্রাথমিক বিদ্যালয়। ১ টি ১ তলা | ৫ | ২০০৩ | ৭২ | প্রাবি ০৫২০০৩০৭২ |
| প্রাথমিক বিদ্যালয় | রসুলপুর সরকারী প্রাথমিক বিদ্যালয়। ১ টি ১ তলা | ৫ | ২০০৩ | ৭৩ | প্রাবি ০৫২০০৩০৭৩ |
| প্রাথমিক বিদ্যালয় | হরিশপুর সরকারী প্রাথমিক বিদ্যালয়। ১ টি ১ তলা | ৫ | ২০০২ | ৭৪ | প্রাবি ০৫২০০২০৭৪ |
| প্রাথমিক বিদ্যালয় | চালুয়াহাট কিমার বারি সরকারী প্রাথমিক বিদ্যালয়। ৩ টি ভবন ১ তলা। | ৬ | ১৯৩০ | ৮৬ | প্রাবি ০৬১৯৩০০৮৬ |
| প্রাথমিক বিদ্যালয় | উত্তর চালুয়াহাট কিমার বারি সরকারী প্রাথমিক বিদ্যালয়। ৩ টি ভবন ১ তলা। | ৬ | ১৯৯২ | ৮৭ | প্রাবি ০৬১৯৯২০৮৭ |
| প্রাথমিক বিদ্যালয় | খোপাডাঙ্গা সরকারী প্রাথমিক বিদ্যালয়। | ৮ | ১৯৯২ | ১১০ | প্রাবি ০৮১৯৯২০১১০ |
| প্রাথমিক বিদ্যালয় | গৌরিপুর সরকারী প্রাথমিক বিদ্যালয় | ৮ | ১৯৫০ | ১১১ | প্রাবি ০৮১৯৫০০১১১ |
| প্রাথমিক বিদ্যালয় | নেংড়ো বাজার সরকারী প্রাথমিক বিদ্যালয়। | ৮ | ১৯৪৫ | ১১২ | প্রাবি ০৮১৯৪৫০১১২ |
| প্রাথমিক বিদ্যালয় | আটঘরা সরকারী প্রাথমিক বিদ্যালয়। ২ টি ভবন ১ তলা। | ৯ | ১৯৬৮ | ১২৩ | প্রাবি ০৯১৯৬৮০১২৩ |



ইউনিয়ন পরিষদভুক্ত সম্পদ: সরকারি ও বেসরকারি শিক্ষা প্রতিষ্ঠান (মাধ্যমিক বিদ্যালয়)

| সম্পদের ধরণ | সম্পদের বিবরণ | সম্পদের অবস্থান ওয়ার্ড | ক্রয় / প্রাপ্তির সাল | সম্পত্তির ক্রমিক | সনাক্তকরণ সংখ্যা |
|--------------------|--|-------------------------|-----------------------|------------------|------------------|
| মাধ্যমিক বিদ্যালয় | রামগঞ্জ মাধ্যমিক বিদ্যালয়। ৩ টি বিল্ডিং ভবন রুম ২০ টি | ১ | ০ | ৪ | মাবি ০১০০৪ |
| মাধ্যমিক বিদ্যালয় | গোপিকান্ত মাধ্যমিক বিদ্যালয়। ২ টি টিনশেড ভবন | ৩ | ২০০৩ | ৩৬ | মাবি ০৩২০০৩০৩৬ |
| মাধ্যমিক বিদ্যালয় | শইলাহাট মাধ্যমিক বিদ্যালয়। ১ টি ১ তলা ও ১ টি টিনশেড ভবন মোট রুম ১০ টি | ৪ | ২০০২ | ৫৫ | মাবি ০৪২০০২০৫৫ |
| মাধ্যমিক বিদ্যালয় | ত্রিপুরাপুর মাধ্যমিক বিদ্যালয়। ১ টি টিনশেড ভবন | ৫ | ১৯৯৮ | ৭৫ | মাবি ০৫১৯৯৮০৭৫ |
| মাধ্যমিক বিদ্যালয় | হরিশপুর মাধ্যমিক বিদ্যালয়। ১ টি টিনশেড ভবন | ৫ | ১৯৯৯ | ৭৬ | মাবি ০৫১৯৯৯০৭৬ |
| মাধ্যমিক বিদ্যালয় | নেংড়ো হাট মাধ্যমিক বিদ্যালয়। ১ টি ভবন ২ তলা। মোট রুম ২২ টি | ৮ | ১৯৬৭ | ১১৩ | মাবি ০৮১৯৬৭০১১৩ |

ইউনিয়ন পরিষদভুক্ত সম্পদ: সরকারি ও বেসরকারি ধর্মীয় শিক্ষা প্রতিষ্ঠান (মাদ্রাসা)

| সম্পদের ধরণ | সম্পদের বিবরণ | সম্পদের অবস্থান ওয়ার্ড | ক্রয় / প্রাপ্তির সাল | সম্পত্তির ক্রমিক | সনাক্তকরণ সংখ্যা |
|-------------|--|-------------------------|-----------------------|------------------|------------------|
| মাদ্রাসা | রামগঞ্জ মডেল ফাজিল মাদ্রাসা। ভবন ৩ টি, ২ তলা, ১ টি টিনশেড। ২২ টি রুম | ১ | ০ | ৫ | মাসা ০১০০৫ |
| মাদ্রাসা | মোবারক মহিলা মাদ্রাসা। ২ টি ভবন টিনশেড রুম ১২ টি | ১ | ০ | ৬ | মাসা ০১০০৬ |
| মাদ্রাসা | লক্ষনপুর দাখিল মাদ্রাসা। ২ টি টিনশেড ভবন | ৩ | ০ | ৩৭ | মাসা ০৩০০৩৭ |
| মাদ্রাসা | হায়াতপুর দাখিল মাদ্রাসা। ১ টি ১ তলা ও ১ টি টিনশেড রুম ৯ টি | ৪ | ২০০২ | ৫৬ | মাসা ০৪২০০২০৫৬ |
| মাদ্রাসা | হায়াতপুর হাফেজিয়া মাদ্রাসা। ১ টি টিনশেড ভবন রুম ২ টি | ৪ | ১৯৯৮ | ৫৭ | মাসা ০৪১৯৯৮০৫৭ |
| মাদ্রাসা | শইলাহাট হাফেজিয়া মাদ্রাসা। ১ টি টিনশেড ভবন রুম ২ টি | ৪ | ২০০৩ | ৫৮ | মাসা ০৪২০০৩০৫৮ |
| মাদ্রাসা | চালুয়াহাট উত্তরপাড়া মহিলা মাদ্রাসা। ২ টি ভবন, ১ তলা। মোট রুম ৯ টি | ৬ | ১৯৯৭ | ৮৮ | মাসা ০৬১৯৯৭০৮৮ |
| মাদ্রাসা | চালুয়াহাট ফকির পাড়া নুরানী মাদ্রাসা | ৬ | ১৯৯৬ | ৮৯ | মাসা ০৬১৯৯৬০৮৯ |
| মাদ্রাসা | রতনদিয়া দাখিল বালিকা মাদ্রাসা | ৭ | ১৯৮৬ | ৯৭ | মাসা ০৭১৯৮৬০৯৭ |
| মাদ্রাসা | নেংড়ো বাজার ফাজিল মাদ্রাসা | ৮ | ১৯৬৮ | ১১৪ | মাসা ০৮১৯৬৮০১১৪ |
| মাদ্রাসা | নেংড়ো বাজার হাফিজিয়া মাদ্রাসা | ৮ | ২০০৭ | ১১৫ | মাসা ০৮২০০৭০১১৫ |

ইউনিয়ন পরিষদভুক্ত সম্পদ: ধর্মীয় উপাসনালয় (মসজিদ)

| সম্পদের ধরণ | সম্পদের বিবরণ | সম্পদের অবস্থান ওয়ার্ড | ক্রয় / প্রাপ্তির সাল | সম্পত্তির ক্রমিক | সনাক্তকরণ সংখ্যা |
|-------------|--|-------------------------|-----------------------|------------------|------------------|
| মসজিদ | রামগঞ্জ বাওর কান্দা মসজিদ। ২ তলা ভবন | ১ | ০ | ১৪ | মসজিদ ০১০০১৪ |
| মসজিদ | রামগঞ্জ মাদ্রাসা মসজিদ। ২ তলা ভবন | ১ | ০ | ১৫ | মসজিদ ০১০০১৫ |
| মসজিদ | মোবারকপুর পশ্চিম পাড়া জামে মসজিদ। ২ তলা ভবন | ১ | ০ | ১৬ | মসজিদ ০১০০১৬ |
| মসজিদ | মোবারকপুর মাঝের পাড়া জামে মসজিদ। টিনশেড | ১ | ০ | ১৭ | মসজিদ ০১০০১৭ |
| মসজিদ | মোবারকপুর সর্দার পাড়া জামে মসজিদ। | ১ | ০ | ১৮ | মসজিদ ০১০০১৮ |
| মসজিদ | মোবারকপুর বিশ্বেস পাড়া মসজিদ। টিনশেড | ১ | ০ | ১৯ | মসজিদ ০১০০১৯ |
| মসজিদ | মোবারকপুর শেখ পাড়া জামে মসজিদ। | ১ | ০ | ২০ | মসজিদ ০১০০২০ |
| মসজিদ | মোবারকপুর দফাদার পাড়া জামে মসজিদ | ১ | ০ | ২১ | মসজিদ ০১০০২১ |
| মসজিদ | মোবারকপুর দাড়িয়া পাড়া জামে মসজিদ | ১ | ০ | ২২ | মসজিদ ০১০০২২ |
| মসজিদ | পানিছাত্র পশ্চিম পাড়া মসজিদ | ২ | ২০০৫ | ২৬ | মসজিদ ০২২০০৫০২৬ |
| মসজিদ | পানিছাত্র পূর্ব পাড়া মসজিদ | ২ | ০ | ২৭ | মসজিদ ০২০০২৭ |
| মসজিদ | রামনাতপুর পশ্চিম পাড়া মসজিদ | ২ | ০ | ২৮ | মসজিদ ০২০০২৮ |
| মসজিদ | রামনাতপুর পূর্ব পাড়া মসজিদ | ২ | ০ | ২৯ | মসজিদ ০২০০২৯ |
| মসজিদ | ইগানি মোড়ল পাড়া মসজিদ | ২ | ০ | ৩০ | মসজিদ ০২০০৩০ |
| মসজিদ | গোপিকান্তপুর জামে মসজিদ (মাঝের পাড়া) | ৩ | ১৯৬৪ | ৪১ | মসজিদ ০৩১৯৬৪০৪১ |

| সম্পদের ধরণ | সম্পদের বিবরণ | সম্পদের অবস্থান ওয়ার্ড | ক্রয় / প্রাপ্তির সাল | সম্পত্তির ক্রমিক | সনাস্করণ সংখ্যা |
|-------------|---|-------------------------|-----------------------|------------------|------------------|
| মসজিদ | গোপিকান্তপুর পূর্ব পাড়া জামে মসজিদ। টিনশেড | ৩ | ২০০৯ | ৪২ | মসজিদ ০৩২০০৯০৪২ |
| মসজিদ | গোপিকান্তপুর বিশ্বাস পাড়া জামে মসজিদ। টিনশেড | ৩ | ২০০৭ | ৪৩ | মসজিদ ০৩২০০৭০৪৩ |
| মসজিদ | লক্ষন বিশ্বাস জামে মসজিদ | ৩ | ১৯০৮ | ৪৪ | মসজিদ ০৩১৯০৮০৪৪ |
| মসজিদ | গোলদার পাড়া জামে মসজিদ | ৩ | ১৯৬২ | ৪৫ | মসজিদ ০৩১৯৬২০৪৫ |
| মসজিদ | গোলদার পাড়া জামে মসজিদ | ৩ | ২০০১ | ৪৬ | মসজিদ ০৩২০০১০৪৬ |
| মসজিদ | খিরা সরদার পাড়া জামে মসজিদ। টিনশেড | ৩ | ১৯৮৫ | ৪৭ | মসজিদ ০৩১৯৮৫০৪৭ |
| মসজিদ | খিরা বিশ্বাস পাড়া জামে মসজিদ। টিনশেড | ৩ | ১৯০৫ | ৪৮ | মসজিদ ০৩১৯০৫০৪৮ |
| মসজিদ | শিঙির খাজুরা মোড়ল জামে মসজিদ | ৪ | ২০১২ | ৬০ | মসজিদ ০৪২০১২০৬০ |
| মসজিদ | শিঙির খাজুরা পশ্চিম পাড়া জামে মসজিদ | ৪ | ১৯৫৫ | ৬১ | মসজিদ ০৪১৯৫৫০৬১ |
| মসজিদ | হায়াতপুর আশ্রয় কেন্দ্র জামে মসজিদ | ৪ | ২০০৮ | ৬২ | মসজিদ ০৪২০০৮০৬২ |
| মসজিদ | হায়াতপুর মাদ্রাসা মোড় জামে মসজিদ | ৪ | ২০১৩ | ৬৩ | মসজিদ ০৪২০১৩০৬৩ |
| মসজিদ | হায়াতপুর পশ্চিম পাড়া জামে মসজিদ | ৪ | ১৯৪০ | ৬৪ | মসজিদ ০৪১৯৪০০৬৪ |
| মসজিদ | হায়াতপুর খালপাড়া জামে মসজিদ | ৪ | ১৯৮৮ | ৬৫ | মসজিদ ০৪১৯৮৮০৬৫ |
| মসজিদ | হায়াতপুর সর্দারপাড়া জামে মসজিদ | ৪ | ১৯৭০ | ৬৬ | মসজিদ ০৪১৯৭০০৬৬ |
| মসজিদ | শইলা গাজী পাড়া জামে মসজিদ | ৪ | ১৯৬৫ | ৬৭ | মসজিদ ০৪১৯৬৫০৬৭ |
| মসজিদ | শইলা বাজার জামে মসজিদ | ৪ | ১৯৭০ | ৬৮ | মসজিদ ০৪১৯৭০০৬৮ |
| মসজিদ | শইলা শানাপাড়া জামে মসজিদ | ৪ | ১৯৯০ | ৬৯ | মসজিদ ০৪১৯৯০০৬৯ |
| মসজিদ | রসুলপুর খাঁ পাড়া জামে মসজিদ। ২ তলা ভবন | ৫ | ১৯৬০ | ৭৮ | মসজিদ ০৫১৯৬০০৭৮ |
| মসজিদ | রসুলপুর মোড়ল পাড়া জামে মসজিদ। | ৫ | ২০০৮ | ৭৯ | মসজিদ ০৫২০০৮০৭৯ |
| মসজিদ | ত্রিপুরাপুর খাঁ পাড়া মসজিদ। | ৫ | ১৯৭০ | ৮০ | মসজিদ ০৫১৯৭০০৮০ |
| মসজিদ | ত্রিপুরাপুর সর্দার পাড়া মসজিদ। | ৫ | ১৯৮০ | ৮১ | মসজিদ ০৫১৯৮০০৮১ |
| মসজিদ | ত্রিপুরাপুর বিশ্বাস পাড়া মসজিদ। | ৫ | ১৯৮০ | ৮২ | মসজিদ ০৫১৯৮০০৮২ |
| মসজিদ | হরিশপুর মসজিদ | ৫ | ১৯৯০ | ৮৩ | মসজিদ ০৫১৯৯০০৮৩ |
| মসজিদ | চালুয়াহাটি মোড়ল পাড়া জামে মসজিদ | ৬ | ০ | ৯০ | মসজিদ ০৬০০৯০ |
| মসজিদ | চালুয়াহাটি পুরপাড়ার জামে মসজিদ | ৬ | ১৯৮০ | ৯১ | মসজিদ ০৬১৯৮০০৯১ |
| মসজিদ | চালুয়াহাটি খাঁ পাড়ার জামে মসজিদ | ৬ | ১৯৮৬ | ৯২ | মসজিদ ০৬১৯৮৬০৯২ |
| মসজিদ | চালুয়াহাটি মোল্লা পাড়া জামে মসজিদ | ৬ | ০ | ৯৩ | মসজিদ ০৬০০৯৩ |
| মসজিদ | চালুয়াহাটি দত্তরি পাড়া জামে মসজিদ | ৬ | ০ | ৯৪ | মসজিদ ০৬০০৯৪ |
| মসজিদ | চালুয়াহাটি শেখ পাড়া জামে মসজিদ | ৬ | ০ | ৯৫ | মসজিদ ০৬০০৯৫ |
| মসজিদ | চালুয়াহাটি মাঠ পাড়া জামে মসজিদ | ৬ | ২০১১ | ৯৬ | মসজিদ ০৬২০১১০৯৬ |
| মসজিদ | পূর্ব পাড়া জামে মসজিদ | ৭ | ০ | ৯৮ | মসজিদ ০৭০০৯৮ |
| মসজিদ | শেখ পাড়া জামে মসজিদ | ৭ | ০ | ৯৯ | মসজিদ ০৭০০৯৯ |
| মসজিদ | রতনদিয়া কেন্দ্রীয় জামে মসজিদ | ৭ | ১৯৩৪ | ১০০ | মসজিদ ০৭১৯৩৪০১০০ |
| মসজিদ | মোড়ল পাড়া জামে মসজিদ | ৭ | ০ | ১০১ | মসজিদ ০৭০০১০১ |
| মসজিদ | ধোপকাড়া কারিগর পাড়া মসজিদ | ৮ | ১৯৬৪ | ১১৯ | মসজিদ ০৮১৯৬৪০১১৯ |
| মসজিদ | ধোপকাড়া পাঞ্জা খানা মসজিদ | ৮ | ০ | ১২০ | মসজিদ ০৮০০১২০ |
| মসজিদ | নেংড়ো বাজার জামে মসজিদ | ৮ | ১৯৬১ | ১২১ | মসজিদ ০৮১৯৬১০১২১ |
| মসজিদ | বিশ্বাস পাড়া জামে মসজিদ | ৮ | ২০০৭ | ১২২ | মসজিদ ০৮২০০৭০১২২ |
| মসজিদ | আটঘরা সরদার পাড়া জামে মসজিদ। | ৯ | ১৯৪২ | ১২৪ | মসজিদ ০৯১৯৪২০১২৪ |
| মসজিদ | আটঘরা মহলদার পাড়া জামে মসজিদ। | ৯ | ১৯৫২ | ১২৫ | মসজিদ ০৯১৯৫২০১২৫ |

| সম্পদের ধরণ | সম্পদের বিবরণ | সম্পদের অবস্থান ওয়ার্ড | ক্রয় / প্রাপ্তির সাল | সম্পত্তির ক্রমিক | সনাস্করণ সংখ্যা |
|-------------|--|-------------------------|-----------------------|------------------|------------------|
| মসজিদ | আটঘরা উত্তর পাড়া জামে মসজিদ। | ৯ | ১৯৪৩ | ১২৬ | মসজিদ ০৯১৯৪৩০১২৬ |
| মসজিদ | আটঘরা স্কুল মাঠ জামে মসজিদ। ২ তলা ভবন। | ৯ | ১৯৩৪ | ১২৭ | মসজিদ ০৯১৯৩৪০১২৭ |
| মসজিদ | আটঘরা মাঠ পাড়া জামে মসজিদ। | ৯ | ২০১০ | ১২৮ | মসজিদ ০৯২০১০০১২৮ |

ইউনিয়ন পরিষদভুক্ত সম্পদ: ধর্মীয় উপাসনালয় (মন্দির)

| সম্পদের ধরণ | সম্পদের বিবরণ | সম্পদের অবস্থান ওয়ার্ড | ক্রয় / প্রাপ্তির সাল | সম্পত্তির ক্রমিক | সনাস্করণ সংখ্যা |
|-------------|----------------------------------|-------------------------|-----------------------|------------------|-------------------|
| মন্দির | ঋষি পাড়া মন্দির | ১ | ০ | ৭ | মন্দির ০১০০৭ |
| মন্দির | মোবারকপুর ঠাকুর পাড়া মন্দির | ১ | ০ | ৮ | মন্দির ০১০০৮ |
| মন্দির | রামগঞ্জ বাজার মন্দির। টিনশেড | ১ | ০ | ৯ | মন্দির ০১০০৯ |
| মন্দির | পাল পাড়া মন্দির। টিনশেড | ১ | ০ | ১০ | মন্দির ০১০০১০ |
| মন্দির | বাবু পাড়া মন্দির, ভবন নাই | ১ | ০ | ১১ | মন্দির ০১০০১১ |
| মন্দির | দুলাল বাবুর পাড় কালি মন্দির | ১ | ০ | ১২ | মন্দির ০১০০১২ |
| মন্দির | ঘোষ পাড়া মা দুর্গা মন্দির | ১ | ০ | ১৩ | মন্দির ০১০০১৩ |
| মন্দির | রামনাতপুর কালী মন্দির | ২ | ০ | ২৫ | মন্দির ০২০০২৫ |
| মন্দির | লক্ষনপুর কালীমন্দির | ৩ | ১৯২০ | ৩৮ | মন্দির ০৩১৯২০০৩৮ |
| মন্দির | লক্ষনপুর দুর্গা মন্দির | ৩ | ২০০২ | ৩৯ | মন্দির ০৩২০০২০৩৯ |
| মন্দির | লক্ষনপুর ঋষি পাড়া কালী মন্দির | ৩ | ১৯৪৫ | ৪০ | মন্দির ০৩১৯৪৫০৪০ |
| মন্দির | শিঙির খাজুরা কালী মন্দির। টিনশেড | ৪ | ১৯৬০ | ৫৯ | মন্দির ০৪১৯৬০০৫৯ |
| মন্দির | রসুলপুর কালী মন্দির। | ৫ | ২০০৯ | ৭৭ | মন্দির ০৫২০০৯০৭৭ |
| মন্দির | মল্লিক পাড়া কালী মন্দির | ৮ | ২০০০ | ১১৬ | মন্দির ০৮২০০০১১৬ |
| মন্দির | সরকার পাড়া কালী মন্দির | ৮ | ১৯২০ | ১১৭ | মন্দির ০৮১৯২০০১১৭ |
| মন্দির | সরকার পাড়া দুর্গা মন্দির | ৮ | ০ | ১১৮ | মন্দির ০৮০০১১৮ |

ইউনিয়ন পরিষদভুক্ত সম্পদ: ঈদগাহ ময়দান

| সম্পদের ধরণ | সম্পদের বিবরণ | সম্পদের অবস্থান ওয়ার্ড | ক্রয় / প্রাপ্তির সাল | সম্পত্তির ক্রমিক | সনাস্করণ সংখ্যা |
|-------------|-----------------------------------|-------------------------|-----------------------|------------------|-----------------|
| ঈদগাহ | পানিছাত্র জমজমিয়া ঈদগাহ | ২ | ০ | ২৩ | ঈদগাহ ০২০০২৩ |
| ঈদগাহ | গোপিকান্তপুর ঈদগাহ ময়দান | ৩ | ১৮৬৪ | ৩২ | ঈদগাহ ০৩১৮৬৪০৩২ |
| ঈদগাহ | শইলাবাজার ঈদগাহ ময়দান | ৪ | ১৯৬০ | ৪৯ | ঈদগাহ ০৪১৯৬০০৪৯ |
| ঈদগাহ | রসুলপুর ঠাঁ পাড়া ঈদগাহ ময়দান | ৫ | ২০১১ | ৭০ | ঈদগাহ ০৫২০১১০৭০ |
| ঈদগাহ | রসুলপুর মোড়ল পাড়া ঈদগাহ ময়দান | ৫ | ১৯৭০ | ৭১ | ঈদগাহ ০৫১৯৭০০৭১ |
| ঈদগাহ | চালুয়াহাট বড় পুকুর কান্দা ঈদগাহ | ৬ | ০ | ৮৪ | ঈদগাহ ০৬০০৮৪ |
| ঈদগাহ | নেংড়োহাট বাজার ঈদগাহ | ৮ | ০ | ১০৪ | ঈদগাহ ০৮০০১০৪ |
| ঈদগাহ | দফাদার পাড়া ঈদগাহ ময়দান | ৮ | ০ | ১০৫ | ঈদগাহ ০৮০০১০৫ |
| ঈদগাহ | ঠাঁ পাড়া ঈদগাহ ময়দান | ৮ | ০ | ১০৬ | ঈদগাহ ০৮০০১০৬ |

ইউনিয়ন পরিষদভুক্ত সম্পদ: শ্মশান

| সম্পদের ধরণ | সম্পদের বিবরণ | সম্পদের অবস্থান ওয়ার্ড | ক্রয় / প্রাপ্তির সাল | সম্পত্তির ক্রমিক | সনাস্করণ সংখ্যা |
|-------------|------------------|-------------------------|-----------------------|------------------|-----------------|
| শ্মশানঘাট | রামনাতপুর শ্মশান | ২ | ০ | ৩১ | শ্মশান ০২০০৩১ |

ইউনিয়ন পরিষদভুক্ত সম্পদ: কবরস্থান/মাজার

| সম্পদের ধরণ | সম্পদের বিবরণ | সম্পদের অবস্থান ওয়ার্ড | ক্রম / প্রাপ্তির সাল | সম্পত্তির ক্রমিক | সনাক্তকরণ সংখ্যা |
|-------------|-----------------------------------|-------------------------|----------------------|------------------|------------------|
| কবরস্থান | চালুয়াহাটি দফাদার পাড়া কবরস্থান | ৬ | ০ | ৮৫ | কবরস্থান ০৬০০৮৫ |

ইউনিয়ন পরিষদভুক্ত সম্পদ: নলকুপ (গভীর নলকুপ/ অগভীর নলকুপ)

| সম্পদের ধরণ | সম্পদের বিবরণ | সম্পদের অবস্থান ওয়ার্ড | ক্রম / প্রাপ্তির সাল | সম্পত্তির ক্রমিক | সনাক্তকরণ সংখ্যা |
|-------------|--|-------------------------|----------------------|------------------|------------------|
| গভীর নলকুপ | রামগঞ্জ হাই স্কুল সংলগ্ন ১ টি গভীর নলকুপ | ১ | ২০০২ | ১ | গন ০১২০০২০১ |
| গভীর নলকুপ | গ্রাম-মোবারকপুর, মকবুলের বাড়িতে ১ টি গভীর নলকুপ | ১ | ২০০১ | ২ | গন ০১২০০১০২ |
| গভীর নলকুপ | গ্রাম-মোবারকপুর, বিশেষ পাড়াতে ১ টি গভীর নলকুপ | ১ | ২০০৩ | ৩ | গন ০১২০০৩০৩ |
| গভীর নলকুপ | গ্রাম-মোবারকপুর, আশরাফ খার বাড়ির পাশে ১ টি গভীর নলকুপ | ১ | ২০১২ | ৪ | গন ০১২০১২০৪ |
| গভীর নলকুপ | গ্রাম-মোবারকপুর, আতিয়ারের বাড়ির পাশে ১ টি গভীর নলকুপ | ১ | ২০১১ | ৫ | গন ০১২০১১০৫ |
| গভীর নলকুপ | গ্রাম-মোবারকপুর, ছালামের বাড়িতে ১ টি গভীর নলকুপ | ১ | ২০১০ | ৬ | গন ০১২০১০০৬ |
| গভীর নলকুপ | মোবারকপুর দাড়িয়াপাড়া মসজিদ এর পাশে ১ টি গভীর নলকুপ | ১ | ২০১০ | ৭ | গন ০১২০১০০৭ |
| গভীর নলকুপ | গ্রাম-মোবারকপুর আমজাদের বাড়ির পাশে ১ টি গভীর নলকুপ | ১ | ২০১০ | ৮ | গন ০১২০১০০৮ |
| গভীর নলকুপ | গ্রাম-মোবারকপুর, মোহনের বাড়িতে ১ টি গভীর নলকুপ | ১ | ২০০৬ | ৯ | গন ০১২০০৬০৯ |
| গভীর নলকুপ | গ্রাম-মোবারকপুর, পরিমলের বাড়িতে ১ টি গভীর নলকুপ | ১ | ২০০৫ | ১০ | গন ০১২০০৫০১০ |
| অগভীর নলকুপ | রামনাতপুর, মকবুল হোসেন এর বাড়িতে ১ টি অগভীর নলকুপ | ২ | ২০১১ | ১১ | অগন ০২২০১১০১১ |
| অগভীর নলকুপ | ২ নং ওয়ার্ডে প্রায় ৫০০ টি অগভীর নলকুপ আছে | ২ | ০ | ১২ | অগন ০২০০১২ |
| অগভীর নলকুপ | গোপিকান্তপুর ঈদগাহ ১ টি অগভীর নলকুপ | ৩ | ২০১১ | ১৭ | অগন ০৩২০১১০১৭ |
| অগভীর নলকুপ | গোপিকান্তপুর আব্দুল আলীর বাড়ির পাশে ১ টি অগভীর নলকুপ | ৩ | ২০১১ | ১৮ | অগন ০৩২০১১০১৮ |
| অগভীর নলকুপ | গোপিকান্তপুর আলী আকবরের বাড়িতে ১ টি অগভীর নলকুপ | ৩ | ২০১১ | ১৯ | অগন ০৩২০১১০১৯ |
| গভীর নলকুপ | লক্ষনপুর নিরাতন পালের বাড়িতে ১ টি গভীর নলকুপ | ৩ | ২০১১ | ২০ | গন ০৩২০১১০২০ |
| গভীর নলকুপ | লক্ষনপুর সুবোধ ভ্যানারের বাড়িতে ১ টি গভীর নলকুপ | ৩ | ২০১১ | ২১ | গন ০৩২০১১০২১ |
| গভীর নলকুপ | লক্ষনপুর মসজিদে ১ টি গভীর নলকুপ | ৩ | ২০১১ | ২২ | গন ০৩২০১১০২২ |
| গভীর নলকুপ | গোপিকান্তপুর কাশেম গাজীর বাড়িতে ১ টি গভীর নলকুপ | ৩ | ২০১১ | ২৩ | গন ০৩২০১১০২৩ |
| গভীর নলকুপ | গোপিকান্তপুর সিদ্দিক ফকিরের বাড়িতে ১ টি গভীর নলকুপ | ৩ | ২০১১ | ২৪ | গন ০৩২০১১০২৪ |
| গভীর নলকুপ | গোপিকান্তপুর প্রাইমারী স্কুলে ১ টি গভীর নলকুপ | ৩ | ২০০৮ | ২৫ | গন ০৩২০০৮০২৫ |
| গভীর নলকুপ | গোপিকান্তপুর জামে মসজিদে ১ টি গভীর নলকুপ | ৩ | ২০০৮ | ২৬ | গন ০৩২০০৮০২৬ |
| গভীর নলকুপ | গোপিকান্তপুর ঘিবা আশরাফের বাড়িতে ১ টি গভীর নলকুপ | ৩ | ২০০৮ | ২৭ | গন ০৩২০০৮০২৭ |
| অগভীর নলকুপ | ৪ নং ওয়ার্ডে প্রায় ৭০০ টি অগভীর নলকুপ আছে | ৪ | ০ | ২৮ | অগন ০৪০০২৮ |
| গভীর নলকুপ | গ্রাম-শাইলা কমিউনিটি ক্রিনিকের পাশে-১ টি গভীর নলকুপ | ৪ | ২০০৮ | ২৯ | গন ০৪২০০৮০২৯ |
| গভীর নলকুপ | গ্রাম-হায়াতপুর বাশারের বাড়িতে ১ টি গভীর নলকুপ | ৪ | ২০০৮ | ৩০ | গন ০৪২০০৮০৩০ |
| গভীর নলকুপ | গ্রাম-হায়াতপুর ওমরের বাড়িতে ১ টি গভীর নলকুপ | ৪ | ২০০৮ | ৩১ | গন ০৪২০০৮০৩১ |
| অগভীর নলকুপ | ৫ নং ওয়ার্ডে প্রায় ৫০০ টি অগভীর নলকুপ আছে | ৫ | ০ | ৩৩ | অগন ০৫০০৩৩ |
| অগভীর নলকুপ | চালুয়াহাটি, আমতলা মোড় মসজিদে ১ টি অগভীর নলকুপ | ৬ | ২০১২ | ৩৫ | অগন ০৬২০১২০৩৫ |
| অগভীর নলকুপ | ৬নং ওয়ার্ডে চালুয়াহাটি গ্রামে ৬০ টি অগভীর নলকুপ আছে | ৬ | ০ | ৩৬ | অগন ০৬০০৩৬ |
| গভীর নলকুপ | চালুয়াহাটি, আজগর মোল্লার বাড়িতে ১ টি গভীর নলকুপ | ৬ | ১৯৯০ | ৩৭ | গন ০৬১৯৯০০৩৭ |
| অগভীর নলকুপ | দফাদার পাড়া মনতাজের বাড়িতে ১ টি অগভীর নলকুপ | ৭ | ২০১০ | ৪১ | অগন ০৭২০১০০৪১ |
| অগভীর নলকুপ | দফাদার পাড়া কাদেরের বাড়িতে ১ টি অগভীর নলকুপ | ৭ | ২০১০ | ৪২ | অগন ০৭২০১০০৪২ |
| অগভীর নলকুপ | সরদার পাড়া মমিনের বাড়িতে ১ টি অগভীর নলকুপ | ৭ | ২০১১ | ৪৩ | অগন ০৭২০১১০৪৩ |

| সম্পদের ধরণ | সম্পদের বিবরণ | সম্পদের অবস্থান ওয়ার্ড | ক্রয় / প্রাপ্তির সাল | সম্পত্তির ক্রমিক | সনাস্করণ সংখ্যা |
|-------------|---|-------------------------|-----------------------|------------------|-----------------|
| অগভীর নলকূপ | শেখ পাড়া মাহবুবের বাড়িতে ১ টি অগভীর নলকূপ | ৭ | ২০১১ | ৪৪ | অগন ০৭২০১১০৪৪ |
| অগভীর নলকূপ | পূর্ব পাড়া আব্দুল ওয়দুদ এর বাড়িতে ১ টি অগভীর নলকূপ | ৭ | ২০১৩ | ৪৫ | অগন ০৭২০১৩০৪৫ |
| অগভীর নলকূপ | ৭নং ওয়ার্ডে মোট ৪০০ টি অগভীর নলকূপ আছে | ৭ | ০ | ৪৬ | অগন ০৭০০৪৬ |
| গভীর নলকূপ | দফাদার পাড়া জলিলের বাড়িতে ১ টি গভীর নলকূপ | ৭ | ২০০১ | ৪৭ | গন ০৭২০০১০৪৭ |
| গভীর নলকূপ | সরদার পাড়া ফজলুল করিমের বাড়িতে ১ টি গভীর নলকূপ | ৭ | ২০০৪ | ৪৮ | গন ০৭২০০৪০৪৮ |
| গভীর নলকূপ | পূর্ব পাড়া গফুরের বাড়িতে ১ টি গভীর নলকূপ | ৭ | ২০০৫ | ৪৯ | গন ০৭২০০৫০৪৯ |
| গভীর নলকূপ | সরদার পাড়া শহীদের বাড়িতে ১ টি গভীর নলকূপ | ৭ | ২০০৬ | ৫০ | গন ০৭২০০৬০৫০ |
| গভীর নলকূপ | সরদার পাড়া আব্দুল হাসানের বাড়িতে ১ টি গভীর নলকূপ | ৭ | ২০১৩ | ৫১ | গন ০৭২০১৩০৫১ |
| অগভীর নলকূপ | নজরুলের বাড়িতে ১ টি অগভীর নলকূপ | ৮ | ২০১১ | ৫৫ | অগন ০৮২০১১০৫৫ |
| অগভীর নলকূপ | হামিদের বাড়িতে ১ টি অগভীর নলকূপ | ৮ | ২০১১ | ৫৬ | অগন ০৮২০১১০৫৬ |
| অগভীর নলকূপ | রফিকুলের বাড়িতে ১ টি অগভীর নলকূপ | ৮ | ২০১২ | ৫৭ | অগন ০৮২০১২০৫৭ |
| অগভীর নলকূপ | ৮ নং ওয়ার্ডে মোট ৪০০ টি অগভীর নলকূপ আছে | ৮ | ০ | ৫৮ | অগন ০৮০০৫৮ |
| অগভীর নলকূপ | ইউ পি অফিস এলাকায় ১ টি অগভীর নলকূপ | ৮ | ০ | ৫৯ | অগন ০৮০০৫৯ |
| গভীর নলকূপ | নেংড়ো, দাখিল মাদ্রাসায় ১ টি গভীর নলকূপ | ৮ | ২০০৪ | ৬০ | গন ০৮২০০৪০৬০ |
| গভীর নলকূপ | নেংড়ো, সরকারি প্রাথমিক বিদ্যালয়ে ১ টি গভীর নলকূপ | ৮ | ২০০৬ | ৬১ | গন ০৮২০০৬০৬১ |
| গভীর নলকূপ | নেংড়ো, মাধ্যমিক বিদ্যালয়ে ১ টি গভীর নলকূপ | ৮ | ২০০৫ | ৬২ | গন ০৮২০০৫০৬২ |
| গভীর নলকূপ | ওয়াদিব সরকারের বাড়িতে ১ টি গভীর নলকূপ | ৮ | ২০০৩ | ৬৩ | গন ০৮২০০৩০৬৩ |
| গভীর নলকূপ | গুনোর বাড়িতে ১ টি গভীর নলকূপ | ৮ | ২০০৮ | ৬৪ | গন ০৮২০০৮০৬৪ |
| গভীর নলকূপ | সুলতানের বাড়িতে ১ টি গভীর নলকূপ | ৮ | ০ | ৬৫ | গন ০৮০০৬৫ |
| গভীর নলকূপ | সামাদের বাড়িতে ১ টি গভীর নলকূপ | ৮ | ০ | ৬৬ | গন ০৮০০৬৬ |
| গভীর নলকূপ | নাজিমের বাড়ি ১ টি গভীর নলকূপ | ৮ | ০ | ৬৭ | গন ০৮০০৬৭ |
| গভীর নলকূপ | দুলাল কর্মকারের বাড়িতে ১ টি গভীর নলকূপ | ৮ | ০ | ৬৮ | গন ০৮০০৬৮ |
| গভীর নলকূপ | সদেসের বাড়িতে ১ টি গভীর নলকূপ | ৮ | ০ | ৬৯ | গন ০৮০০৬৯ |
| গভীর নলকূপ | মোস্তফার বাড়িতে ১ টি গভীর নলকূপ | ৮ | ০ | ৭০ | গন ০৮০০৭০ |
| গভীর নলকূপ | মশিয়ারের বাড়িতে ১ টি গভীর নলকূপ | ৮ | ০ | ৭১ | গন ০৮০০৭১ |
| গভীর নলকূপ | সিদ্দিকের বাড়িতে ১ টি গভীর নলকূপ | ৮ | ০ | ৭২ | গন ০৮০০৭২ |
| গভীর নলকূপ | আসাদুলের বাড়িতে ১ টি গভীর নলকূপ | ৮ | ০ | ৭৩ | গন ০৮০০৭৩ |
| গভীর নলকূপ | গফুরের বাড়িতে ১ টি গভীর নলকূপ | ৮ | ০ | ৭৪ | গন ০৮০০৭৪ |
| গভীর নলকূপ | গফুর মাওলানার বাড়িতে ১ টি গভীর নলকূপ | ৮ | ০ | ৭৫ | গন ০৮০০৭৫ |
| গভীর নলকূপ | নিসারের বাড়িতে ১ টি গভীর নলকূপ | ৮ | ০ | ৭৬ | গন ০৮০০৭৬ |
| গভীর নলকূপ | ইমানের বাড়িতে ১ টি গভীর নলকূপ | ৮ | ০ | ৭৭ | গন ০৮০০৭৭ |
| গভীর নলকূপ | ইসারের বাড়িতে ১ টি গভীর নলকূপ | ৮ | ০ | ৭৮ | গন ০৮০০৭৮ |
| গভীর নলকূপ | গৌরীপুর সরকারি প্রাথমিক বিদ্যালয় ১ টি গভীর নলকূপ | ৮ | ০ | ৭৯ | গন ০৮০০৭৯ |
| গভীর নলকূপ | আমিনের বাড়িতে ১ টি গভীর নলকূপ | ৮ | ০ | ৮০ | গন ০৮০০৮০ |
| গভীর নলকূপ | নুরুলের বাড়িতে ১ টি গভীর নলকূপ | ৮ | ০ | ৮১ | গন ০৮০০৮১ |
| গভীর নলকূপ | মজিভের বাড়িতে ১ টি গভীর নলকূপ | ৮ | ০ | ৮২ | গন ০৮০০৮২ |
| গভীর নলকূপ | আজিবরের বাড়িতে ১ টি গভীর নলকূপ | ৮ | ০ | ৮৩ | গন ০৮০০৮৩ |
| অগভীর নলকূপ | আটঘরা কারিগর পাড়া ১ টি অগভীর নলকূপ | ৯ | ২০০৮ | ৮৭ | অগন ০৯২০০৮০৮৭ |
| অগভীর নলকূপ | আটঘরা পূর্ব পাড়া আবু বকরের বাড়িতে ১ টি অগভীর নলকূপ | ৯ | ২০০৮ | ৮৮ | অগন ০৯২০০৮০৮৮ |
| অগভীর নলকূপ | সুলতানের বাড়িতে ১ টি অগভীর নলকূপ | ৯ | ২০০৮ | ৮৯ | অগন ০৯২০০৮০৮৯ |

| সম্পদের ধরণ | সম্পদের বিবরণ | সম্পদের অবস্থান ওয়ার্ড | ক্রয় / প্রাপ্তির সাল | সম্পত্তির ক্রমিক | সনাক্তকরণ সংখ্যা |
|-------------|---|-------------------------|-----------------------|------------------|------------------|
| অগভীর নলকূপ | মহলদার পাড়া ১ টি অগভীর নলকূপ | ৯ | ২০০৮ | ৯০ | অগন ০৯২০০৮০৯০ |
| অগভীর নলকূপ | মহলদার পাড়া আমির আলীর বাড়িতে ১ টি অগভীর নলকূপ | ৯ | ২০০৮ | ৯১ | অগন ০৯২০০৮০৯১ |
| গভীর নলকূপ | আটঘরা চেয়ারম্যানের বাড়িতে ১ টি গভীর নলকূপ | ৯ | ২০০২ | ৯২ | গন ০৯২০০২০৯২ |
| গভীর নলকূপ | আটঘরা প্রাইমারী স্কুলে ১ টি গভীর নলকূপ | ৯ | ২০০৬ | ৯৩ | গন ০৯২০০৬০৯৩ |

ইউনিয়ন পরিষদভুক্ত সম্পদ: স্যানিটারী ল্যান্ড্রিন/টয়লেট

| সম্পদের ধরণ | সম্পদের বিবরণ | সম্পদের অবস্থান ওয়ার্ড | ক্রয় / প্রাপ্তির সাল | সম্পত্তির ক্রমিক | সনাক্তকরণ সংখ্যা |
|------------------------|---|-------------------------|-----------------------|------------------|------------------|
| স্যানিটারী ল্যান্ড্রিন | রামনাতপুর কোমলের বাড়িতে ১ টি স্যানিটারী ল্যান্ড্রিন | ২ | ২০১১ | ১৩ | সলে ০২২০১১০১৩ |
| স্যানিটারী ল্যান্ড্রিন | রামনাতপুর পরিভোশের বাড়িতে ১ টি স্যানিটারী ল্যান্ড্রিন | ২ | ২০১১ | ১৪ | সলে ০২২০১১০১৪ |
| স্যানিটারী ল্যান্ড্রিন | রামনাতপুর কালিদাশের বাড়িতে ১ টি স্যানিটারী ল্যান্ড্রিন | ২ | ২০১১ | ১৫ | সলে ০২২০১১০১৫ |
| স্যানিটারী ল্যান্ড্রিন | ২ নং ওয়ার্ডে প্রায় ৮০০ টি সেনিটারী লেট্রিন আছে | ২ | ০ | ১৬ | সলে ০২০০১৬ |
| স্যানিটারী ল্যান্ড্রিন | হায়াতপুর কোলরের বাড়িতে ১ টি স্যানিটারী ল্যান্ড্রিন | ৪ | ২০১১ | ৩২ | সলে ০৪২০১১০৩২ |
| স্যানিটারী ল্যান্ড্রিন | ৫ নং ওয়ার্ডে প্রায় ৩০০ টি সেনিটারী লেট্রিন আছে | ৫ | ০ | ৩৪ | সলে ০৫০০৩৪ |
| স্যানিটারী ল্যান্ড্রিন | চালুয়াহাট আকবর এর বাড়িতে ১ টি স্যানিটারী ল্যান্ড্রিন | ৬ | ২০১২ | ৩৮ | সলে ০৬২০১২০৩৮ |
| স্যানিটারী ল্যান্ড্রিন | চালুয়াহাট রইস এর বাড়িতে ১ টি স্যানিটারী ল্যান্ড্রিন | ৬ | ২০১২ | ৩৯ | সলে ০৬২০১২০৩৯ |
| স্যানিটারী ল্যান্ড্রিন | চালুয়াহাট ৬নং ওয়ার্ডে ৭০ টি সেনিটারী লেট্রিন আছে | ৬ | ০ | ৪০ | সলে ০৬০০৪০ |
| স্যানিটারী ল্যান্ড্রিন | দফাদার পাড়া নিফারের বাড়িতে ১ টি স্যানিটারী ল্যান্ড্রিন | ৭ | ২০১০ | ৫২ | সলে ০৭২০১০০৫২ |
| স্যানিটারী ল্যান্ড্রিন | গাজী পাড়া গিয়াসউদ্দিনের বাড়িতে ১ টি স্যানিটারী ল্যান্ড্রিন | ৭ | ২০১০ | ৫৩ | সলে ০৭২০১০০৫৩ |
| স্যানিটারী ল্যান্ড্রিন | ৭নং ওয়ার্ডে ৯০ টি সেনিটারী লেট্রিন আছে | ৭ | ০ | ৫৪ | সলে ০৭০০৫৪ |
| স্যানিটারী ল্যান্ড্রিন | আকবরের বাড়িতে ১ টি স্যানিটারী ল্যান্ড্রিন | ৮ | ২০১২ | ৮৪ | সলে ০৮২০১২০৮৪ |
| স্যানিটারী ল্যান্ড্রিন | মোবারকের বাড়িতে ১ টি স্যানিটারী ল্যান্ড্রিন | ৮ | ২০১২ | ৮৫ | সলে ০৮২০১২০৮৫ |
| স্যানিটারী ল্যান্ড্রিন | ৮নং ওয়ার্ডে ৫০০ টি সেনিটারী লেট্রিন | ৮ | ০ | ৮৬ | সলে ০৮০০৮৬ |
| স্যানিটারী ল্যান্ড্রিন | মহলদার পাড়া মোহাম্মদের বাড়িতে ১ টি স্যানিটারী ল্যান্ড্রিন | ৯ | ২০১২ | ৯৪ | সলে ০৯২০১২০৯৪ |
| স্যানিটারী ল্যান্ড্রিন | মহলদার পাড়া আসাদের বাড়িতে ১ টি স্যানিটারী ল্যান্ড্রিন | ৯ | ২০১২ | ৯৫ | সলে ০৯২০১২০৯৫ |
| স্যানিটারী ল্যান্ড্রিন | মহলদার পাড়া ছবর মহলদারের বাড়িতে ১ টি স্যানিটারী ল্যান্ড্রিন | ৯ | ২০১২ | ৯৬ | সলে ০৯২০১২০৯৬ |

ইউনিয়ন পরিষদভুক্ত সম্পদ: মাটির রাস্তা

| সম্পদের ধরণ | সম্পদের বিবরণ | সম্পদের অবস্থান ওয়ার্ড | ক্রয় / প্রাপ্তির সাল | সম্পত্তির ক্রমিক | রাস্তার শুরু | রাস্তার শেষ | সনাক্তকরণ সংখ্যা |
|--------------|----------------------|-------------------------|-----------------------|------------------|---------------|-----------------|------------------|
| মাটির রাস্তা | বিলের রাস্তা | ১ | ০ | ১০ | মসজিদ | বিল | মারা ০১০০১০ |
| মাটির রাস্তা | মসজিদ রোড | ১ | ০ | ১১ | আলমের বাড়ি | মসজিদ | মারা ০১০০১১ |
| মাটির রাস্তা | বাওড় রোড | ১ | ০ | ১২ | প্রধান সড়ক | বাওড় | মারা ০১০০১২ |
| মাটির রাস্তা | বাওড় রোড | ১ | ০ | ১৩ | প্রধান সড়ক | বাওড় | মারা ০১০০১৩ |
| মাটির রাস্তা | বাওড় রোড | ১ | ০ | ১৪ | প্রধান সড়ক | বাওড় | মারা ০১০০১৪ |
| মাটির রাস্তা | বাওড় রোড | ১ | ০ | ১৫ | প্রধান সড়ক | বাওড় | মারা ০১০০১৫ |
| মাটির রাস্তা | হারাখন বাড়ি রোড | ১ | ০ | ১৬ | প্রধান সড়ক | হারাখন বাড়ি | মারা ০১০০১৬ |
| মাটির রাস্তা | ঘাটের রোড | ১ | ০ | ১৭ | জন্মার বাড়ি | ঘাট | মারা ০১০০১৭ |
| মাটির রাস্তা | শফিউল্লাহ বাড়ির রোড | ১ | ০ | ১৮ | বলাই এর বাড়ি | শফিউল্লাহ বাড়ি | মারা ০১০০১৮ |
| মাটির রাস্তা | বাবুপাড়া রোড | ১ | ০ | ১৯ | জামালের বাড়ি | রশিদের বাড়ি | মারা ০১০০১৯ |
| মাটির রাস্তা | বটতলা রোড | ১ | ০ | ২০ | বটতলা | মজিবরের বাড়ি | মারা ০১০০২০ |

| সম্পদের ধরণ | সম্পদের বিবরণ | সম্পদের অবস্থান ওয়ার্ড | ক্রয় / প্রাপ্তির সাল | সম্পত্তির ক্রমিক | রাস্তার শুরু | রাস্তার শেষ | সনাত্তকরণ সংখ্যা |
|--------------|--|-------------------------|-----------------------|------------------|-----------------------|-----------------------------|------------------|
| মাটির রাস্তা | মেহের বাড়ি রোড | ১ | ০ | ২১ | বটতলা | মেহেরের বাড়ি | মারা ০১০০২১ |
| মাটির রাস্তা | মন্দির রোড | ১ | ০ | ২২ | মন্দির | প্রাথমিক স্কুল | মারা ০১০০২২ |
| মাটির রাস্তা | বিষুর বাড়ির রোড | ১ | ০ | ২৩ | বিষুর বাড়ি | আনারের বাড়ি | মারা ০১০০২৩ |
| মাটির রাস্তা | গাজিপাড়ার রাস্তা | ২ | ০ | ৩১ | নজরুলের বাড়ি | শাহাজানের বাড়ি | মারা ০২০০৩১ |
| মাটির রাস্তা | মোল্লা পাড়ার রাস্তা | ২ | ০ | ৩২ | তালেবের বাড়ি | ছাত্তারের জমি | মারা ০২০০৩২ |
| মাটির রাস্তা | মাঠের রাস্তা | ২ | ০ | ৩৩ | ইট ভাটা | ছাত্তারের জমি | মারা ০২০০৩৩ |
| মাটির রাস্তা | সদ্দার পাড়ার রাস্তা | ২ | ০ | ৩৪ | বারিক মোড়লের বাড়ি | পাচুয়ার খাল | মারা ০২০০৩৪ |
| মাটির রাস্তা | শাড়া তলার রাস্তা | ২ | ০ | ৩৫ | হামিদের পুকুর | সিরাজের বাড়ি | মারা ০২০০৩৫ |
| মাটির রাস্তা | দফাদার পাড়ার রাস্তা | ২ | ০ | ৩৬ | ক্রিনিক | বটতলা | মারা ০২০০৩৬ |
| মাটির রাস্তা | চন্ডিপুর রোড | ৩ | ০ | ৪১ | চন্ডিপুর মোড় | স্কুল | মারা ০৩০০৪১ |
| মাটির রাস্তা | ঋষি পাড়া রোড | ৩ | ০ | ৪২ | মুগাল ঋষির বাড়ি | কালীবাড়ি | মারা ০৩০০৪২ |
| মাটির রাস্তা | স্কুল রোড | ৩ | ০ | ৪৩ | গাজীর মোড় | প্রাইমারী স্কুল | মারা ০৩০০৪৩ |
| মাটির রাস্তা | মাঝপাড়া রোড | ৩ | ০ | ৪৪ | আসগরের বাড়ি | খোকনের বাড়ি | মারা ০৩০০৪৪ |
| মাটির রাস্তা | বিশ্বাস পাড়া রোড | ৩ | ০ | ৪৫ | আমজাদ ডাঃ বাড়ি | ফরিদ বিশ্বাসের বাড়ি | মারা ০৩০০৪৫ |
| মাটির রাস্তা | রহিমের মোড় রোড | ৪ | ০ | ৫৩ | রহিমের মোড় | সালামের বাড়ি | মারা ০৪০০৫৩ |
| মাটির রাস্তা | মিল রোড | ৪ | ০ | ৫৪ | রাজ্জাকের মিল | কদা বন্ধুর বাড়ি | মারা ০৪০০৫৪ |
| মাটির রাস্তা | নেংগুড়া হাট রোড | ৪ | ০ | ৫৫ | হাই স্কুল | সরুবদাহ | মারা ০৪০০৫৫ |
| মাটির রাস্তা | হায়তপুর পশ্চিম পাড়া রোড | ৪ | ০ | ৫৬ | শইলা বাজার থাকে | শাহাপুর প্রাথমিক স্কুল মোড় | মারা ০৪০০৫৬ |
| মাটির রাস্তা | হায়তপুর স্কুল রোড | ৪ | ০ | ৫৭ | শেখ পাড়া | তছির মোড় | মারা ০৪০০৫৭ |
| মাটির রাস্তা | শইলা সানাপারা রোড | ৪ | ০ | ৫৮ | মজাম গাজীর বাড়ি | সোবহান সর্দার বাড়ি | মারা ০৪০০৫৮ |
| মাটির রাস্তা | চাতাল রোড | ৪ | ০ | ৫৯ | চাতাল মোড় | বারিক সর্দারের বাড়ি | মারা ০৪০০৫৯ |
| মাটির রাস্তা | চালুয়া হাট রোড | ৪ | ০ | ৬০ | সোবহান সর্দার | বাজে চালুয়াহাট | মারা ০৪০০৬০ |
| মাটির রাস্তা | ত্রিপুরাপুর ও হরিপুরের রাস্তা | ৫ | ০ | ৬৫ | আমিনুলের বাড়ি | রসুলপুর বাজার | মারা ০৫০০৬৫ |
| মাটির রাস্তা | হরিপুর মাঝের পাড়া রাস্তা | ৫ | ০ | ৬৬ | মাদ্রাসা মোড় | হরিশপুর বাজার | মারা ০৫০০৬৬ |
| মাটির রাস্তা | মাদ্রাসা রাস্তা | ৫ | ০ | ৬৭ | মাদ্রাসা মোড় | বিল | মারা ০৫০০৬৭ |
| মাটির রাস্তা | হরিপুর পশ্চিম পাড়া রাস্তা | ৫ | ০ | ৬৮ | ইনতাজের বাড়ি | সলেমানের বাড়ি | মারা ০৫০০৬৮ |
| মাটির রাস্তা | ঋী পাড়ার রাস্তা | ৫ | ০ | ৬৯ | স্কুল মোড় | গফুরের বাড়ি | মারা ০৫০০৬৯ |
| মাটির রাস্তা | চালুয়াহাটের রাস্তা | ৬ | ০ | ৭৪ | আমতলা মোড় | শইলার বাজার | মারা ০৬০০৭৪ |
| মাটির রাস্তা | চালুয়াহাট উত্তর কুনার পাড়ার রাস্তা | ৬ | ০ | ৭৫ | রবি ভেস্তারের বাড়ি | সরুপদশ পুকুর | মারা ০৬০০৭৫ |
| মাটির রাস্তা | চালুয়াহাট মাঝপাড়ার পাড়ার রাস্তা | ৬ | ০ | ৭৬ | রবি ভেস্তারের বাড়ি | বিলালের বাড়ি | মারা ০৬০০৭৬ |
| মাটির রাস্তা | চালুয়াহাট মাঝপাড়ার পাড়ার রাস্তা | ৬ | ০ | ৭৭ | মজিদের মিল | শেখ পাড়ার মসজিদ | মারা ০৬০০৭৭ |
| মাটির রাস্তা | চালুয়াহাট পূর্ব পাড়ার রাস্তা | ৬ | ০ | ৭৮ | কাদেরের মিল | মানিক তলা | মারা ০৬০০৭৮ |
| মাটির রাস্তা | চালুয়াহাট উত্তর পাড়ার রাস্তা | ৬ | ০ | ৭৯ | মাহবুব মোল্লার বাড়ি | বেনুর পুকুর | মারা ০৬০০৭৯ |
| মাটির রাস্তা | চালুয়াহাট পূর্ব পাড়ার রাস্তা | ৬ | ০ | ৮০ | পিচ | বিলপানি দুহারা | মারা ০৬০০৮০ |
| মাটির রাস্তা | চালুয়াহাট দক্ষিণ মোল্লা পাড়ার রাস্তা | ৬ | ০ | ৮১ | আজগর মোল্লার বাড়ি | বারেক সরদার এর পুকুর | মারা ০৬০০৮১ |
| মাটির রাস্তা | চালুয়াহাট ফকির পাড়ার রাস্তা | ৬ | ০ | ৮২ | সলিং | আইয়ুব আলীর বাড়ি | মারা ০৬০০৮২ |
| মাটির রাস্তা | চালুয়াহাট পশ্চিমপাড়ার দফাদার পাড়ার রাস্তা | ৬ | ০ | ৮৩ | সামছুর গাদার এর পুকুর | রউফ এর বাড়ির মোড় | মারা ০৬০০৮৩ |
| মাটির রাস্তা | দফাদার পাড়ার রাস্তা | ৭ | ০ | ৯০ | খালেকের বাড়ি | হালিমের বাড়ি | মারা ০৭০০৯০ |
| মাটির রাস্তা | মোড়ল পাড়ার রাস্তা | ৭ | ০ | ৯১ | আমজাদ মোড়লের বাড়ি | বিল | মারা ০৭০০৯১ |
| মাটির রাস্তা | বিলের পাড়ার রাস্তা | ৭ | ০ | ৯২ | হালিমের বাড়ি | বিল | মারা ০৭০০৯২ |

| সম্পদের ধরণ | সম্পদের বিবরণ | সম্পদের অবস্থান ওয়ার্ড | ক্রয় / প্রাপ্তির সাল | সম্পত্তির ক্রমিক | রাস্তার শুরুর | রাস্তার শেষ | সনাত্তকরণ সংখ্যা |
|--------------|----------------------|-------------------------|-----------------------|------------------|-----------------|-----------------------------------|------------------|
| মাটির রাস্তা | শেখ পাড়ার রাস্তা | ৭ | ০ | ৯৩ | মোসারফের ডিপ | হাইয়ের বাড়ি | মারা ০৭০০৯৩ |
| মাটির রাস্তা | পূর্ব পাড়ার রাস্তা | ৭ | ০ | ৯৪ | লতিফের বাড়ি | হাইয়ের বাড়ি | মারা ০৭০০৯৪ |
| মাটির রাস্তা | সরদার পাড়ার রাস্তা | ৭ | ০ | ৯৫ | রশিদের বাড়ি | মজিব এর বাড়ি | মারা ০৭০০৯৫ |
| মাটির রাস্তা | সাকা পাড়া রাস্তা | ৮ | ০ | ১০১ | মোসারফের ডিপ | গৌরীপুর সরকারি প্রাথমিক বিদ্যালয় | মারা ০৮০০১০১ |
| মাটির রাস্তা | কারিগর পাড়া রাস্তা | ৮ | ০ | ১০২ | মোসারফের ডিপ | হানিফের বাড়ি | মারা ০৮০০১০২ |
| মাটির রাস্তা | ধোপাডাঙ্গা রাস্তা | ৮ | ০ | ১০৩ | ফরিদের বাড়ি | মোজার বাড়ি | মারা ০৮০০১০৩ |
| মাটির রাস্তা | ধোপাডাঙ্গা রাস্তা | ৮ | ০ | ১০৪ | রাকিবের বাড়ি | হারানের বাড়ি | মারা ০৮০০১০৪ |
| মাটির রাস্তা | ধোপাডাঙ্গা রাস্তা | ৮ | ০ | ১০৫ | আবুলের জমি | রাকিবের বাড়ি | মারা ০৮০০১০৫ |
| মাটির রাস্তা | ধোপাডাঙ্গা রাস্তা | ৮ | ০ | ১০৬ | আনারের বাড়ি | সালামের বাড়ি | মারা ০৮০০১০৬ |
| মাটির রাস্তা | ধোপাডাঙ্গা রাস্তা | ৮ | ০ | ১০৭ | হাসেমের বাড়ি | গফুরের বাড়ি | মারা ০৮০০১০৭ |
| মাটির রাস্তা | ধোপাডাঙ্গা রাস্তা | ৮ | ০ | ১০৮ | হাফিজের বাড়ি | মফিজের বাড়ি | মারা ০৮০০১০৮ |
| মাটির রাস্তা | ধোপাডাঙ্গা রাস্তা | ৮ | ০ | ১০৯ | খলিলের বাড়ি | ওবির বাড়ি | মারা ০৮০০১০৯ |
| মাটির রাস্তা | ধোপাডাঙ্গা রাস্তা | ৮ | ০ | ১১০ | নওয়াবের বাড়ি | বজলুর বাড়ি | মারা ০৮০০১১০ |
| মাটির রাস্তা | ধোপাডাঙ্গা রাস্তা | ৮ | ০ | ১১১ | কাসেমের বাড়ি | মালেকের বাড়ি | মারা ০৮০০১১১ |
| মাটির রাস্তা | সরদার পাড়া রাস্তা | ৮ | ০ | ১১২ | সাকার বাড়ি | আলিফের বাড়ি | মারা ০৮০০১১২ |
| মাটির রাস্তা | খী পাড়া রাস্তা | ৮ | ০ | ১১৩ | হালিমের বাড়ি | লুতফরের বাড়ি | মারা ০৮০০১১৩ |
| মাটির রাস্তা | খী পাড়া রাস্তা | ৮ | ০ | ১১৪ | খী পাড়া ঈদগাহ | আতিয়ারের বাড়ি | মারা ০৮০০১১৪ |
| মাটির রাস্তা | সরদার পাড়া রাস্তা | ৮ | ০ | ১১৫ | নাসিমের বাড়ি | মুন্সির মোড় | মারা ০৮০০১১৫ |
| মাটির রাস্তা | সরদার পাড়া রাস্তা | ৮ | ০ | ১১৬ | নুরোন বাড়ি | শরিভুল্লোর বাড়ি | মারা ০৮০০১১৬ |
| মাটির রাস্তা | সরদার পাড়া রাস্তা | ৮ | ০ | ১১৭ | নবিব বাড়ি | শরিফুলের বাড়ি | মারা ০৮০০১১৭ |
| মাটির রাস্তা | সরদার পাড়া রাস্তা | ৮ | ০ | ১১৮ | অমূল্যর বাড়ি | জয়দেবের বাড়ি | মারা ০৮০০১১৮ |
| মাটির রাস্তা | সরদার পাড়া রাস্তা | ৮ | ০ | ১১৯ | রফিকের বাড়ি | কোমলের বাড়ি | মারা ০৮০০১১৯ |
| মাটির রাস্তা | কর্মকার পাড়া রাস্তা | ৮ | ০ | ১২০ | রাকিবের বাড়ি | ইসলামের বাড়ি | মারা ০৮০০১২০ |
| মাটির রাস্তা | খী পাড়া রাস্তা | ৮ | ০ | ১২১ | সামাদের বাড়ি | আমজের দোকান | মারা ০৮০০১২১ |
| মাটির রাস্তা | খী পাড়া রাস্তা | ৮ | ০ | ১২২ | বাসারের বাড়ি | নুরোন বাড়ি | মারা ০৮০০১২২ |
| মাটির রাস্তা | বাজার রাস্তা | ৮ | ০ | ১২৩ | বাজার বাড়ি | এতিমখানা | মারা ০৮০০১২৩ |
| মাটির রাস্তা | বিশ্বাস পাড়া রাস্তা | ৮ | ০ | ১২৪ | আবুলের বাড়ি | কাসেমের বাড়ি | মারা ০৮০০১২৪ |
| মাটির রাস্তা | খী পাড়া রাস্তা | ৮ | ০ | ১২৫ | দেলখোলা | জন্নারের বাড়ি | মারা ০৮০০১২৫ |
| মাটির রাস্তা | সরদার পাড়া রাস্তা | ৮ | ০ | ১২৬ | কাদরের বাড়ি | রাজ্জাকের বাড়ি | মারা ০৮০০১২৬ |
| মাটির রাস্তা | কারিগর পাড়া রাস্তা | ৮ | ০ | ১২৭ | আদহীনের বাড়ি | বজলের বাড়ি | মারা ০৮০০১২৭ |
| মাটির রাস্তা | খী পাড়া রাস্তা | ৮ | ০ | ১২৮ | রাকিবের বাড়ি | হাকিমের বাড়ি | মারা ০৮০০১২৮ |
| মাটির রাস্তা | ফকির পাড়া রাস্তা | ৮ | ০ | ১২৯ | হীনের বাড়ি | ওবির বাড়ি | মারা ০৮০০১২৯ |
| মাটির রাস্তা | ফেঞ্চ পাড়া রাস্তা | ৮ | ০ | ১৩০ | মসজিদ | আলিমের বাড়ি | মারা ০৮০০১৩০ |
| মাটির রাস্তা | মসজিদ রোড | ৯ | ০ | ১৩৮ | মোসলেমের বাড়ি | মসজিদ | মারা ০৯০০১৩৮ |
| মাটির রাস্তা | রাজ্জাকের বাড়ি রোড | ৯ | ০ | ১৩৯ | রাজ্জাকের বাড়ি | আসাদের বাড়ি | মারা ০৯০০১৩৯ |
| মাটির রাস্তা | রাজ্জাকের বাড়ি রোড | ৯ | ০ | ১৪০ | আসাদের বাড়ি | আবুলের বাড়ি | মারা ০৯০০১৪০ |
| মাটির রাস্তা | মিল রোড | ৯ | ০ | ১৪১ | ফজলুর মিল | লুতফরের বাড়ি | মারা ০৯০০১৪১ |
| মাটির রাস্তা | ডিপ টিওমেল রোড | ৯ | ০ | ১৪২ | ডিপ | পূর্বপাড়া আবুলের বাড়ি | মারা ০৯০০১৪২ |
| মাটির রাস্তা | হাফিজের বাড়ি রোড | ৯ | ০ | ১৪৩ | মহির বাড়ি | মেইন রোড | মারা ০৯০০১৪৩ |
| মাটির রাস্তা | আলী বাড়ি রোড | ৯ | ০ | ১৪৪ | মেইন রোড | আলীর বাড়ি | মারা ০৯০০১৪৪ |

ইউনিয়ন পরিষদভুক্ত সম্পদ: পাকা ইটের সলিং রাস্তা

| সম্পদের ধরণ | সম্পদের বিবরণ | সম্পদের অবস্থান ওয়ার্ড | ক্রম / প্রাপ্তির সাল | সম্পত্তির ক্রমিক | রাস্তার শুরুর | রাস্তার শেষ | সনাক্তকরণ সংখ্যা |
|------------------|---------------------------------------|-------------------------|----------------------|------------------|-----------------------|----------------------|------------------|
| ইটের সলিং রাস্তা | কাঁচা বাজার রোড | ১ | ০ | ১ | রাজগঞ্জ বাস স্ট্যান্ড | মামুনের বাড়ি | পাইস ০১০০১ |
| ইটের সলিং রাস্তা | মাধ্যমিক বিদ্যালয় রোড | ১ | ০ | ২ | প্রধান সড়ক | মাধ্যমিক বিদ্যালয় | পাইস ০১০০২ |
| ইটের সলিং রাস্তা | বিলের রাস্তা | ১ | ০ | ৩ | শিকদারের বাড়ি | মসজিদ | পাইস ০১০০৩ |
| ইটের সলিং রাস্তা | বাবুপাড়া রোড | ১ | ০ | ৪ | বাবুপাড়া মোড় | আজগরের বাড়ি | পাইস ০১০০৪ |
| ইটের সলিং রাস্তা | বাবুর বাড়ি রোড | ১ | ০ | ৫ | বাবুর বাড়ি | নূর মোহাম্মদের বাড়ি | পাইস ০১০০৫ |
| ইটের সলিং রাস্তা | সরদার পাড়া রাস্তা | ২ | ২০১৩ | ২৪ | স্কুল মোড় | বারিক মোড়লের বাড়ি | পাইস ০২২০১৩০২৪ |
| ইটের সলিং রাস্তা | ইচানি ও ঋষি পাড়ার রাস্তা | ২ | ২০০৬ | ২৫ | মকবুলের জমি | স্কুল মোড় | পাইস ০২২০০৬০২৫ |
| ইটের সলিং রাস্তা | ত্রিপুরাপুর ও হরিপুরের রাস্তা | ৫ | ২০১২ | ৬১ | মাদ্রাসা মোড় | আমিনুলের বাড়ি | পাইস ০৫২০১২০৬১ |
| ইটের সলিং রাস্তা | ঋষি পাড়ার রাস্তা | ৫ | ২০১২ | ৬২ | কেশবপুরের রাস্তা | স্কুল | পাইস ০৫২০১২০৬২ |
| ইটের সলিং রাস্তা | চালুয়াহাটি উত্তর কুনার পাড়ার রাস্তা | ৬ | ০ | ৭০ | কুনার মোড় | রবি ভেন্ডারের বাড়ি | পাইস ০৬০০৭০ |
| ইটের সলিং রাস্তা | চালুয়াহাটি পূর্ব পাড়ার রাস্তা | ৬ | ২০১০ | ৭১ | ক্লিনিক | রউফ এর বাড়ি | পাইস ০৬২০১০০৭১ |
| ইটের সলিং রাস্তা | সরদার পাড়ার রাস্তা | ৭ | ০ | ৮৪ | মজিব এর দোকান | কাদেরের দোকান | পাইস ০৭০০৮৪ |
| ইটের সলিং রাস্তা | গাজী পাড়ার রাস্তা | ৭ | ০ | ৮৫ | আজিজের এর দোকান | মোসারফের ডিপ | পাইস ০৭০০৮৫ |
| ইটের সলিং রাস্তা | দফাদার পাড়ার রাস্তা | ৭ | ০ | ৮৬ | সুজনের এর দোকান | খালেক দফাদারের বাড়ি | পাইস ০৭০০৮৬ |
| ইটের সলিং রাস্তা | দফাদার পাড়ার রাস্তা | ৭ | ০ | ৮৭ | জলিলের বাড়ি | আমজাদ মোড়লের বাড়ি | পাইস ০৭০০৮৭ |
| ইটের সলিং রাস্তা | সরদার পাড়ার রাস্তা | ৭ | ০ | ৮৮ | সালামের বাড়ি | আব্দুল হাইয়ের বাড়ি | পাইস ০৭০০৮৮ |
| ইটের সলিং রাস্তা | ঋষি পাড়া রাস্তা | ৮ | ০ | ৯৬ | পুণ্যর দোকান | মসজিদ | পাইস ০৮০০৯৬ |
| ইটের সলিং রাস্তা | সরদার পাড়া রাস্তা | ৮ | ০ | ৯৭ | রাজমিনের বাড়ি | জব্বারের বাড়ি | পাইস ০৮০০৯৭ |

ইউনিয়ন পরিষদভুক্ত সম্পদ: হেরিং বোল্ড

| সম্পদের ধরণ | সম্পদের বিবরণ | সম্পদের অবস্থান ওয়ার্ড | ক্রম / প্রাপ্তির সাল | সম্পত্তির ক্রমিক | রাস্তার শুরুর | রাস্তার শেষ | সনাক্তকরণ সংখ্যা |
|--------------------|-------------------------------|-------------------------|----------------------|------------------|------------------|-----------------|------------------|
| হেরিং বোল্ড রাস্তা | সরদার পাড়ার রাস্তা | ২ | ২০০৩ | ২৮ | চন্ডিপুর মোড় | স্কুল মোড় | পাহেবি ০২২০০৩০২৮ |
| হেরিং বোল্ড রাস্তা | ইচানি ও ঋষি পাড়ার রাস্তা | ২ | ১৯৯৬ | ২৯ | কৃষ্ণর বাড়ি | মকবুলের জমি | পাহেবি ০২১৯৯৬০২৯ |
| হেরিং বোল্ড রাস্তা | ইচানি ও ঋষি পাড়ার রাস্তা | ২ | ১৯৯০ | ৩০ | স্কুল মোড় | মফেজের পুকুর | পাহেবি ০২১৯৯০০৩০ |
| হেরিং বোল্ড রাস্তা | মাঝপাড়া রোড | ৩ | ০ | ৩৯ | শিমুলের বাড়ি | আসগরের বাড়ি | পাহেবি ০৩০০৩৯ |
| হেরিং বোল্ড রাস্তা | মসজিদ রোড | ৩ | ০ | ৪০ | ছবুরের বাড়ি | মসজিদ | পাহেবি ০৩০০৪০ |
| হেরিং বোল্ড রাস্তা | ত্রিপুরাপুর ও হরিপুরের রাস্তা | ৫ | ২০০৩ | ৬৪ | জামতলা মোড় | মাদ্রাসা মোড় | পাহেবি ০৫২০০৩০৬৪ |
| হেরিং বোল্ড রাস্তা | রাজ্জাকের বাড়ি রোড | ৯ | ০ | ১৩৫ | কালামের বাড়ি | রাজ্জাকের বাড়ি | পাহেবি ০৯০০১৩৫ |
| হেরিং বোল্ড রাস্তা | ইব্রাহিমের বাড়ি রোড | ৯ | ০ | ১৩৬ | ইব্রাহিমের বাড়ি | আবুলের বাড়ি | পাহেবি ০৯০০১৩৬ |
| হেরিং বোল্ড রাস্তা | হাফিজের বাড়ি রোড | ৯ | ০ | ১৩৭ | মহির বাড়ি | হাফিজের বাড়ি | পাহেবি ০৯০০১৩৭ |

ইউনিয়ন পরিষদভুক্ত সম্পদ: পাকা পিচ রাস্তা

| সম্পদের ধরণ | সম্পদের বিবরণ | সম্পদের অবস্থান ওয়ার্ড | ক্রম / প্রাপ্তির সাল | সম্পত্তির ক্রমিক | রাস্তার শুরুর | রাস্তার শেষ | সনাক্তকরণ সংখ্যা |
|-------------|--------------------|-------------------------|----------------------|------------------|-----------------------|---------------|------------------|
| পাকা রাস্তা | যশোর চাকলা রোড | ১ | ০ | ৬ | রাজগঞ্জ বাস স্ট্যান্ড | বটতলা মোড় | পাপিচ ০১০০৬ |
| পাকা রাস্তা | মেছোকাম্প রোড | ১ | ০ | ৭ | বটতলা | মেছোকাম্প | পাপিচ ০১০০৭ |
| পাকা রাস্তা | আরমানের বাড়ির রোড | ১ | ০ | ৮ | আরমানের বাড়ি | রসুলের বাড়ি | পাপিচ ০১০০৮ |
| পাকা রাস্তা | বাবুপাড়া রোড | ১ | ০ | ৯ | আজগরের বাড়ি | জামালের বাড়ি | পাপিচ ০১০০৯ |

| সম্পদের ধরণ | সম্পদের বিবরণ | সম্পদের অবস্থান ওয়ার্ড | ক্রয় / প্রাপ্তির সাল | সম্পত্তির ক্রমিক | রাস্তার শুরু | রাস্তার শেষ | সনাক্তকরণ সংখ্যা |
|-------------|---------------------------------|-------------------------|-----------------------|------------------|------------------------|----------------------------------|------------------|
| পাকা রাস্তা | মনিরামপুর রাস্তা | ২ | ১৯৯০ | ২৬ | ঈদগাহ্ মোড় | আলতাফের দোকান | পাপিচ ০২১৯৯০০২৬ |
| পাকা রাস্তা | ইচানি ও ঋষি পাড়ার রাস্তা | ২ | ২০০৯ | ২৭ | মফেজের পুকুর | শুনিলের বাড়ি | পাপিচ ০২২০০৯০২৭ |
| পাকা রাস্তা | নেংগুড়া বাজার রোড | ৩ | ০ | ৩৭ | নেংগুড়া বাজার | পারদিয়া বাজার | পাপিচ ০৩০০৩৭ |
| পাকা রাস্তা | শ্যামকুত রোড | ৩ | ০ | ৩৮ | কুন্দর মোড় | শ্যামকুত | পাপিচ ০৩০০৩৮ |
| পাকা রাস্তা | আশ্রয় কেন্দ্র রোড | ৪ | ০ | ৪৮ | শিক্ষির খাজুরা ছমিল | বাজে চালুয়াহাটি আতিয়ারের বাড়ি | পাপিচ ০৪০০৪৮ |
| পাকা রাস্তা | রাজগঞ্জ রোড | ৪ | ০ | ৪৯ | আশ্রয় কেন্দ্র | গোয়ালঘাটা মোড় | পাপিচ ০৪০০৪৯ |
| পাকা রাস্তা | শইলা বাজার রোড | ৪ | ০ | ৫০ | হায়াতপুর মোড় | শইলা বাজার | পাপিচ ০৪০০৫০ |
| পাকা রাস্তা | জামতলা রোড | ৪ | ০ | ৫১ | বাগদিয়া | জামতলা মোড় | পাপিচ ০৪০০৫১ |
| পাকা রাস্তা | কেশবপুরের রাস্তা | ৫ | ২০০২ | ৬৩ | গোলামের বাড়ি | সাহেবের বাড়ি | পাপিচ ০৫২০০২০৬৩ |
| পাকা রাস্তা | চালুয়াহাটির রাস্তা | ৬ | ১৯৮৬ | ৭২ | চালুয়াহাটি আমতলা মোড় | বকুলতলার বাজার | পাপিচ ০৬১৯৮৬০৭২ |
| পাকা রাস্তা | চালুয়াহাটি পশ্চিমপাড়ার রাস্তা | ৬ | ১৯৮৫ | ৭৩ | শইলার বাজার | ত্রিপুরাপুর জামতলা মোড় | পাপিচ ০৬১৯৮৫০৭৩ |
| পাকা রাস্তা | খোদ্য ফকির রাস্তা | ৭ | ০ | ৮৯ | খোদ্য | ফকির রাস্তা | পাপিচ ০৭০০৮৯ |
| পাকা রাস্তা | রাজগঞ্জ সড়ক | ৮ | ০ | ৯৮ | কাউসার মোল্লার বাড়ি | নেংড়া বাজার | পাপিচ ০৮০০৯৮ |
| পাকা রাস্তা | সরদার পাড়া রাস্তা | ৮ | ০ | ৯৯ | মুন্সির মোড় | নেংড়া বাজার | পাপিচ ০৮০০৯৯ |
| পাকা রাস্তা | খী পাড়া রাস্তা | ৮ | ০ | ১০০ | অশকের বাড়ি | কালামের বাড়ি | পাপিচ ০৮০০১০০ |
| পাকা রাস্তা | নেংড়া বাজার রোড | ৯ | ০ | ১৩১ | স্কুল | আফতাবের বাড়ি | পাপিচ ০৯০০১৩১ |
| পাকা রাস্তা | গৌরীপুর রোড | ৯ | ০ | ১৩২ | গৌরিকর্মকার বাড়ি | ব্রীজ | পাপিচ ০৯০০১৩২ |
| পাকা রাস্তা | স্কুল রোড | ৯ | ০ | ১৩৩ | আনারের বাড়ি | স্কুল | পাপিচ ০৯০০১৩৩ |
| পাকা রাস্তা | ডিপ টিওমেল রোড | ৯ | ০ | ১৩৪ | হাকিম মহদার বাড়ি | ডিপ | পাপিচ ০৯০০১৩৪ |

ইউনিয়ন পরিষদভুক্ত সম্পদ: ব্রীজ / কালভার্ট ও অন্যান্য

| সম্পদের ধরণ | সম্পদের বিবরণ | সম্পদের অবস্থান ওয়ার্ড | ক্রয় / প্রাপ্তির সাল | সম্পত্তির ক্রমিক | সনাক্তকরণ সংখ্যা |
|-------------|---|-------------------------|-----------------------|------------------|------------------|
| কালভার্ট | ৪ নং ওয়ার্ডে ২ টি বক্স কালভার্ট আছে | ৪ | ০ | ৪৬ | কাভা ০৪০০৪৬ |
| কালভার্ট | ৪ নং ওয়ার্ডে প্রায় ৩০ টি রিং কালভার্ট আছে | ৪ | ০ | ৪৭ | কাভা ০৪০০৪৭ |
| ব্রীজ | ৪ নং ওয়ার্ডে ১ টি ব্রীজ আছে | ৪ | ০ | ৫২ | ব্রীজ ০৪০০৫২ |

অধ্যায়-২ : সম্পদ রেজিষ্টার

ইউনিয়ন পরিষদভুক্ত সম্পদ: ভবন

| ক্রমিক নং | সম্পদের নাম ও অবস্থান | অবস্থান ওয়ার্ড | ক্রয়/ প্রাপ্তির সাল | মূল্য | তহবিলের উৎস | সর্বশেষ রক্ষনাবেক্ষনের তারিখ | রক্ষনাবেক্ষনে ব্যয়িত অর্থের পরিমাণ | রক্ষনাবেক্ষনে ব্যয়িত অর্থের উৎস | পরবর্তী রক্ষনাবেক্ষনের তারিখ | মন্তব্য |
|--------------|--|--------------------|-------------------------|-------|---------------|------------------------------------|---|--|------------------------------------|---------|
| ১ | রামগঞ্জ সরকারী প্রাথমিক বিদ্যালয়। ১ টি বিল্ডিং, ১ টি টিনশেড। মোট রুম ৭ টি | ১ | ০ | | পি ডি পি ২ | | | | | |
| ২ | মোবারকপুর দক্ষিণপাড়া প্রাথমিক বিদ্যালয়। ১ তলা ভবন রুম ৩ টি | ১ | ০ | | | | | | | |
| ৩ | মোবারকপুর পূর্বপাড়া প্রাথমিক বিদ্যালয়। ১ টি টিনশেড ভবন রুম ৫ টি | ১ | ০ | | | | | | | |
| ৪ | রামগঞ্জ মাধ্যমিক বিদ্যালয়। ৩ টি বিল্ডিং ভবন রুম ২০ টি | ১ | ০ | | ফ্যাসিলিটিস | | | | | |
| ৫ | রামগঞ্জ মডেল ফাজিল মাদ্রাসা। ভবন ৩ টি, ২ তলা, ১ টি টিনশেড। ২২ টি রুম | ১ | ০ | | ফ্যাসিলিটিস | | | | | |
| ৬ | মোবারক মহিলা মাদ্রাসা। ২ টি ভবন টিনশেড রুম ১২ টি | ১ | ০ | | স্থানীয় জনগণ | | | | | |
| ৭ | ঋষি পাড়া মন্দির | ১ | ০ | | স্থানীয় জনগণ | | | | | |
| ৮ | মোবারকপুর ঠাকুর পাড়া মন্দির | ১ | ০ | | স্থানীয় জনগণ | | | | | |
| ৯ | রামগঞ্জ বাজার মন্দির। টিনশেড | ১ | ০ | | স্থানীয় জনগণ | | | | | |
| ১০ | পাল পাড়া মন্দির। টিনশেড | ১ | ০ | | স্থানীয় জনগণ | | | | | |
| ১১ | বাবু পাড়া মন্দির, ভবন নাই | ১ | ০ | | স্থানীয় জনগণ | | | | | |
| ১২ | দুলাল বাবুর পাড় কালি মন্দির | ১ | ০ | | স্থানীয় জনগণ | | | | | |
| ১৩ | ঘোষ পাড়া মা দুর্গা মন্দির | ১ | ০ | | স্থানীয় জনগণ | | | | | |
| ১৪ | রামগঞ্জ বাওর কান্দা মসজিদ। ২ তলা ভবন | ১ | ০ | | স্থানীয় জনগণ | | | | | |
| ১৫ | রামগঞ্জ মাদ্রাসা মসজিদ। ২ তলা ভবন | ১ | ০ | | স্থানীয় জনগণ | | | | | |
| ১৬ | মোবারকপুর পশ্চিম পাড়া জামে মসজিদ। ২ তলা ভবন | ১ | ০ | | স্থানীয় জনগণ | | | | | |
| ১৭ | মোবারকপুর মাবের পাড়া জামে মসজিদ। টিনশেড | ১ | ০ | | স্থানীয় জনগণ | | | | | |
| ১৮ | মোবারকপুর সর্দার পাড়া জামে মসজিদ। | ১ | ০ | | স্থানীয় জনগণ | | | | | |
| ১৯ | মোবারকপুর বিশ্বেস পাড়া মসজিদ। টিনশেড | ১ | ০ | | স্থানীয় জনগণ | | | | | |
| ২০ | মোবারকপুর শেখ পাড়া জামে মসজিদ। | ১ | ০ | | স্থানীয় জনগণ | | | | | |
| ২১ | মোবারকপুর দফাদার পাড়া জামে মসজিদ | ১ | ০ | | স্থানীয় জনগণ | | | | | |
| ২২ | মোবারকপুর দাড়িয়া পাড়া জামে মসজিদ | ১ | ০ | | স্থানীয় জনগণ | | | | | |
| ২৩ | পানিছাত্র জমজমিয়া ঈদগাহ | ২ | ০ | | স্থানীয় জনগণ | | | | | |
| ২৪ | রামনাতপুর সরকারী প্রাথমিক বিদ্যালয়। ১ টি ২ তলা ভবন রুম ৫ টি | ২ | ১৯৯০ | | এল জি ই ডি | ২০১২ | | এল জি ই ডি | | |
| ২৫ | রামনাতপুর কালী মন্দির | ২ | ০ | | স্থানীয় জনগণ | | | | | |
| ২৬ | পানিছাত্র পশ্চিম পাড়া মসজিদ | ২ | ২০০৫ | | স্থানীয় জনগণ | | | | | |
| ২৭ | পানিছাত্র পূর্ব পাড়া মসজিদ | ২ | ০ | | স্থানীয় জনগণ | | | | | |
| ২৮ | রামনাতপুর পশ্চিম পাড়া মসজিদ | ২ | ০ | | স্থানীয় জনগণ | ২০১৩ | ১ টন চাল | | | |
| ২৯ | রামনাতপুর পূর্ব পাড়া মসজিদ | ২ | ০ | | স্থানীয় জনগণ | ২০১১ | ১ টন চাল | | | |
| ৩০ | ইগানি মোড়ল পাড়া মসজিদ | ২ | ০ | | স্থানীয় জনগণ | | | | | |
| ৩১ | রামনাতপুর শ্মশান | ২ | ০ | | স্থানীয় জনগণ | ২০০৮ | ১ টন চাল | | | |
| ৩২ | গোপিকান্তপুর ঈদগাহ ময়দান | ৩ | ১৮৬৪ | | | | | | | |
| ৩৩ | গোপিকান্ত সরকারী প্রাথমিক বিদ্যালয়। ১ টি ভবন ১ তলা | ৩ | ১৯৪৬ | | | ২০০৮/০৯ | | এল জি ই ডি | | |
| ৩৪ | খিরা সরকারী প্রাথমিক বিদ্যালয়। ১ টি ভবন ১ তলা | ৩ | ১৯৬০ | | | ২০০৪/০৫ | | এল জি ই ডি | | |
| ৩৫ | লক্ষনপুর প্রাথমিক বিদ্যালয়। ১ টি ভবন ১ তলা ৪ টি রুম | ৩ | ১৯৬৬ | | | ২০০১/০২ | | এল জি ই ডি | | |
| ৩৬ | গোপিকান্ত মাধ্যমিক বিদ্যালয়। ২ টি টিনশেড ভবন | ৩ | ২০০৩ | | | | | | | |
| ৩৭ | লক্ষনপুর দাখিল মাদ্রাসা। ২ টি টিনশেড ভবন | ৩ | ০ | | | | | | | |

| ক্রমিক নং | সম্পদের নাম ও অবস্থান | অবস্থান ওয়ার্ড | ক্রয়/ প্রাপ্তির সাল | মূল্য | তহবিলের উৎস | সর্বশেষ রক্ষণাবেক্ষণের তারিখ | রক্ষণাবেক্ষণে ব্যয়িত অর্থের পরিমাণ | রক্ষণাবেক্ষণে ব্যয়িত অর্থের উৎস | পরবর্তী রক্ষণাবেক্ষণের তারিখ | মন্তব্য |
|--------------|--|--------------------|-------------------------|-------|--------------------------|------------------------------------|---|--|------------------------------------|---------|
| ৩৮ | লক্ষনপুর কালীমন্দির | ৩ | ১৯২০ | | | | | | | |
| ৩৯ | লক্ষনপুর দুর্গা মন্দির | ৩ | ২০০২ | | | | | | | |
| ৪০ | লক্ষনপুর ঋষি পাড়া কালী মন্দির | ৩ | ১৯৪৫ | | | | | | | |
| ৪১ | গোপিকান্তপুর জামে মসজিদ (মোবের পাড়া) | ৩ | ১৯৬৪ | | | | | | | |
| ৪২ | গোপিকান্তপুর পূর্ব পাড়া জামে মসজিদ। টিনশেড | ৩ | ২০০৯ | | | | | | | |
| ৪৩ | গোপিকান্তপুর বিশ্বাস পাড়া জামে মসজিদ। টিনশেড | ৩ | ২০০৭ | | | | | | | |
| ৪৪ | লক্ষন বিশ্বাস জামে মসজিদ | ৩ | ১৯০৮ | | | | | | | |
| ৪৫ | গোলদার পাড়া জামে মসজিদ | ৩ | ১৯৬২ | | | | | | | |
| ৪৬ | গোলদার পাড়া জামে মসজিদ | ৩ | ২০০১ | | | | | | | |
| ৪৭ | খিরা সরদার পাড়া জামে মসজিদ। টিনশেড | ৩ | ১৯৮৫ | | | | | | | |
| ৪৮ | খিরা বিশ্বাস পাড়া জামে মসজিদ। টিনশেড | ৩ | ১৯০৫ | | | | | | | |
| ৪৯ | শইলাবাজার ঈদগাহ ময়দান | ৪ | ১৯৬০ | | | | | | | |
| ৫০ | শইলাহাট এতিম খানা। ভবন ২ টি। ২ টি টালিসেট। রুম ৮ টি | ৪ | ১৯৯০ | | স্থানীয় জনগণ | | | | | |
| ৫১ | শইলাহাট কমিউনিটি ক্লিনিক। ভবন ১ টি ১ তলা। রুম ৩ টি | ৪ | ১৯৯০ | | সরকারী অর্থায়নে | | | | | |
| ৫২ | শইলাহাট সরকারী প্রাথমিক বিদ্যালয়। ১ টি ১ তলা ভবন রুম ৪ টি | ৪ | ২০০২ | | পি ডি পি ২ | | | | | |
| ৫৩ | হায়াতপুর বেসরকারী প্রাথমিক বিদ্যালয়। ১ টি ১ তলা ভবন রুম ৪ টি | ৪ | ২০০২ | | পি ডি পি ২ | | | | | |
| ৫৪ | শইলাহাট প্রিক্যাডেট স্কুল। ভবন ১ টি। টালিসেট। রুম ৭ টি | ৪ | ২০০১ | | স্থানীয় জনগণ | | | | | |
| ৫৫ | শইলাহাট মাধ্যমিক বিদ্যালয়। ১ টি ১ তলা ও ১ টি টিনশেড ভবন মোট রুম ১০ টি | ৪ | ২০০২ | | ফ্যাসিলিটিস | | | | | |
| ৫৬ | হায়াতপুর দাখিল মাদ্রাসা। ১ টি ১ তলা ও ১ টি টিনশেড রুম ৯ টি | ৪ | ২০০২ | | ফ্যাসিলিটিস | | | | | |
| ৫৭ | হায়াতপুর হাফেজিয়া মাদ্রাসা। ১ টি টিনশেড ভবন রুম ২ টি | ৪ | ১৯৯৮ | | স্থানীয় জনগণ | | | | | |
| ৫৮ | শইলাহাট হাফেজিয়া মাদ্রাসা। ১ টি টিনশেড ভবন রুম ২ টি | ৪ | ২০০৩ | | স্থানীয় জনগণ | | | | | |
| ৫৯ | শিঙির খাজুরা কালী মন্দির। টিনশেড | ৪ | ১৯৬০ | | স্থানীয় জনগণ | | | | | |
| ৬০ | শিঙির খাজুরা মোড়ল জামে মসজিদ | ৪ | ২০১২ | | বিদেশী অর্থায়নে | ২০১২ | ১ টন চাল | টি আর | | |
| ৬১ | শিঙির খাজুরা পশ্চিম পাড়া জামে মসজিদ | ৪ | ১৯৫৫ | | স্থানীয় জনগণ | ২০১১/১২ | ২ টন চাল | টি আর | | |
| ৬২ | হায়াতপুর আশ্রয় কেন্দ্র জামে মসজিদ | ৪ | ২০০৮ | | সরকারী অর্থায়নে | ২০১১/১২ | ২ টন চাল | টি আর | | |
| ৬৩ | হায়াতপুর মাদ্রাসা মোড় জামে মসজিদ | ৪ | ২০১৩ | | স্থানীয় জনগণ | ২০১২/১৩ | ৪ টন চাল | টি আর | | |
| ৬৪ | হায়াতপুর পশ্চিম পাড়া জামে মসজিদ | ৪ | ১৯৪০ | | স্থানীয় জনগণ | ২০১২/১৩ | ৩ টন চাল | টি আর | | |
| ৬৫ | হায়াতপুর খালপাড়া জামে মসজিদ | ৪ | ১৯৮৮ | | স্থানীয় জনগণ | ২০১১/১২ | ২ টন চাল | টি আর | | |
| ৬৬ | হায়াতপুর সর্দারপাড়া জামে মসজিদ | ৪ | ১৯৭০ | | স্থানীয় জনগণ | ২০১২ | ৩ টন চাল | টি আর | | |
| ৬৭ | শইলা গাজী পাড়া জামে মসজিদ | ৪ | ১৯৬৫ | | স্থানীয় জনগণ | ২০১২ | ১ টন চাল | টি আর | | |
| ৬৮ | শইলা বাজার জামে মসজিদ | ৪ | ১৯৭০ | | স্থানীয় জনগণ | ২০১২/১৩ | ২ টন চাল | টি আর | | |
| ৬৯ | শইলা শানাপাড়া জামে মসজিদ | ৪ | ১৯৯০ | | স্থানীয় জনগণ | | | | | |
| ৭০ | রসুলপুর খী পাড়া ঈদগাহ ময়দান | ৫ | ২০১১ | | স্থানীয় জনগণ | | | | | |
| ৭১ | রসুলপুর মোড়ল পাড়া ঈদগাহ ময়দান | ৫ | ১৯৭০ | | স্থানীয় জনগণ | | | | | |
| ৭২ | ত্রিপুরাপুর সরকারী প্রাথমিক বিদ্যালয়। ১ টি ১ তলা | ৫ | ২০০৩ | | এল জি ই ডি | | | | | |
| ৭৩ | রসুলপুর সরকারী প্রাথমিক বিদ্যালয়। ১ টি ১ তলা | ৫ | ২০০৩ | | এল জি ই ডি | | | | | |
| ৭৪ | হরিশপুর সরকারী প্রাথমিক বিদ্যালয়। ১ টি ১ তলা | ৫ | ২০০২ | | এল জি ই ডি | | | | | |
| ৭৫ | ত্রিপুরাপুর মাধ্যমিক বিদ্যালয়। ১ টি টিনশেড ভবন | ৫ | ১৯৯৮ | | শিক্ষা প্রকৌশলী অধিদপ্তর | | | | | |

| ক্রমিক নং | সম্পদের নাম ও অবস্থান | অবস্থান ওয়ার্ড | ক্রয়/ প্রাপ্তির সাল | মূল্য | তহবিলের উৎস | সর্বশেষ রক্ষনাবেক্ষনের তারিখ | রক্ষনাবেক্ষনে ব্যয়িত অর্থের পরিমাণ | রক্ষনাবেক্ষনে ব্যয়িত অর্থের উৎস | পরবর্তী রক্ষনাবেক্ষনের তারিখ | মন্তব্য |
|--------------|---|--------------------|-------------------------|-------|--------------------------|------------------------------------|---|--|------------------------------------|---------|
| ৭৬ | হরিশপুর মাধ্যমিক বিদ্যালয়। ১ টি টিনশেড ভবন | ৫ | ১৯৯৯ | | শিক্ষা প্রকৌশলী অধিদপ্তর | | | | | |
| ৭৭ | রসুলপুর কালী মন্দির। | ৫ | ২০০৯ | | স্থানীয় জনগণ | ২০১৩ | ১ টন চাল | টি আর | | |
| ৭৮ | রসুলপুর খাঁ পাড়া জামে মসজিদ। ২ তলা ভবন | ৫ | ১৯৬০ | | স্থানীয় জনগণ | ২০১২ | ১ টন চাল | টি আর | | |
| ৭৯ | রসুলপুর মোড়ল পাড়া জামে মসজিদ। | ৫ | ২০০৮ | | স্থানীয় জনগণ | ২০১১ | ১ টন চাল | টি আর | | |
| ৮০ | ত্রিপুরাপুর খাঁ পাড়া মসজিদ। | ৫ | ১৯৭০ | | স্থানীয় জনগণ | | | | | |
| ৮১ | ত্রিপুরাপুর সর্দার পাড়া মসজিদ। | ৫ | ১৯৮০ | | স্থানীয় জনগণ | | | | | |
| ৮২ | ত্রিপুরাপুর বিশ্বাস পাড়া মসজিদ। | ৫ | ১৯৮০ | | স্থানীয় জনগণ | ২০১২ | ২ টন চাল | টি আর | | |
| ৮৩ | হরিশপুর মসজিদ | ৫ | ১৯৯০ | | স্থানীয় জনগণ | ২০১১ | ২ টন চাল | টি আর | | |
| ৮৪ | চালুয়াহাটি বড় পুকুর কান্দা ঈদগাহ | ৬ | ০ | | | | | | | |
| ৮৫ | চালুয়াহাটি দফাদার পাড়া কবরস্থান | ৬ | ০ | | | | | | | |
| ৮৬ | চালুয়াহাটি কিমার বারি সরকারী প্রাথমিক বিদ্যালয়। ৩ টি ভবন ১ তলা। | ৬ | ১৯৩০ | | এল জি ই ডি | | | | | |
| ৮৭ | উত্তর চালুয়াহাটি কিমার বারি সরকারী প্রাথমিক বিদ্যালয়। ৩ টি ভবন ১ তলা। | ৬ | ১৯৯২ | | এল জি ই ডি | ২০০২ | | | | |
| ৮৮ | চালুয়াহাটি উত্তরপাড়া মহিলা মাদ্রাসা। ২ টি ভবন, ১ তলা। মোট রুম ৯ টি | ৬ | ১৯৯৭ | | | | | | | |
| ৮৯ | চালুয়াহাটি ফকির পাড়া নূরানী মাদ্রাসা | ৬ | ১৯৯৬ | | | | | | | |
| ৯০ | চালুয়াহাটি মোড়ল পাড়া জামে মসজিদ | ৬ | ০ | | | | | | | |
| ৯১ | চালুয়াহাটি পুকুরপাড়ার জামে মসজিদ | ৬ | ১৯৮০ | | | | | | | |
| ৯২ | চালুয়াহাটি খাঁ পাড়ার জামে মসজিদ | ৬ | ১৯৮৬ | | | | | | | |
| ৯৩ | চালুয়াহাটি মোল্লা পাড়া জামে মসজিদ | ৬ | ০ | | | | | | | |
| ৯৪ | চালুয়াহাটি দত্তরি পাড়া জামে মসজিদ | ৬ | ০ | | | | | | | |
| ৯৫ | চালুয়াহাটি শেখ পাড়া জামে মসজিদ | ৬ | ০ | | | | | | | |
| ৯৬ | চালুয়াহাটি মাঠ পাড়া জামে মসজিদ | ৬ | ২০১১ | | স্থানীয় জনগণ | | | | | |
| ৯৭ | রতনদিয়া দাখিল বালিকা মাদ্রাসা | ৭ | ১৯৮৬ | | স্থানীয় জনগণ | | | | | |
| ৯৮ | পূর্ব পাড়া জামে মসজিদ | ৭ | ০ | | স্থানীয় জনগণ | | | | | |
| ৯৯ | শেখ পাড়া জামে মসজিদ | ৭ | ০ | | স্থানীয় জনগণ | | | | | |
| ১০০ | রতনদিয়া কেন্দ্রীয় জামে মসজিদ | ৭ | ১৯৩৪ | | স্থানীয় জনগণ | | | | | |
| ১০১ | মোড়ল পাড়া জামে মসজিদ | ৭ | ০ | | স্থানীয় জনগণ | | | | | |
| ১০২ | ১১ নং চালুয়াহাটি ইউনিয়ন পরিষদ। ২ টি বিল্ডিং ভবন রুম ১৩ টি | ৮ | ০ | | | | | | | |
| ১০৩ | চালুয়াহাটি ইউনিয়ন ভূমি অফিস | ৮ | ০ | | | | | | | |
| ১০৪ | নেংড়োহাট বাজার ঈদগাহ | ৮ | ০ | | | | | | | |
| ১০৫ | দফাদার পাড়া ঈদগাহ ময়দান | ৮ | ০ | | | | | | | |
| ১০৬ | খাঁ পাড়া ঈদগাহ ময়দান | ৮ | ০ | | | | | | | |
| ১০৭ | নেংড়ো বাজার এতিম খানা | ৮ | ১৯৯২ | | স্থানীয় জনগণ | | | | | |
| ১০৮ | চালুয়াহাটি পোস্ট অফিস | ৮ | ০ | | | | | | | |
| ১০৯ | চালুয়াহাটি ইউনিয়ন স্বাস্থ্য পরিবার পরিকল্পনা কেন্দ্র। | ৮ | ০ | | | | | | | |
| ১১০ | ধোপাডাঙ্গা সরকারী প্রাথমিক বিদ্যালয়। | ৮ | ১৯৯২ | | | ২০০৭ | | এল জি ই ডি | | |
| ১১১ | গৌরিপুর সরকারী প্রাথমিক বিদ্যালয় | ৮ | ১৯৫০ | | | ২০১০ | | এল জি ই ডি | | |
| ১১২ | নেংড়ো বাজার সরকারী প্রাথমিক বিদ্যালয়। | ৮ | ১৯৪৫ | | | ২০১০ | | | | |
| ১১৩ | নেংড়ো হাট মাধ্যমিক বিদ্যালয়। ১ টি ভবন ২ তলা। মোট রুম ২২ টি | ৮ | ১৯৬৭ | | | ২০১০ | | | | |

| ক্রমিক নং | সম্পদের নাম ও অবস্থান | অবস্থান ওয়ার্ড | ক্রয়/ প্রাপ্তির সাল | মূল্য | তহবিলের উৎস | সর্বশেষ রক্ষনাবেক্ষনের তারিখ | রক্ষনাবেক্ষনে ব্যয়িত অর্থের পরিমাণ | রক্ষনাবেক্ষনে ব্যয়িত অর্থের উৎস | পরবর্তী রক্ষনাবেক্ষনের তারিখ | মন্তব্য |
|--------------|--|--------------------|-------------------------|-------|---------------|------------------------------------|---|--|------------------------------------|---------|
| ১১৪ | নেংড়া বাজার ফাজিল মাদ্রাসা | ৮ | ১৯৬৮ | | | | | | | |
| ১১৫ | নেংড়া বাজার হাফিজিয়া মাদ্রাসা | ৮ | ২০০৭ | | | | | | | |
| ১১৬ | মল্লিক পাড়া কালী মন্দির | ৮ | ২০০০ | | | | | | | |
| ১১৭ | সরকার পাড়া কালী মন্দির | ৮ | ১৯২০ | | | | | | | |
| ১১৮ | সরকার পাড়া দুর্গা মন্দির | ৮ | ০ | | | | | | | |
| ১১৯ | ধোপকাড়া কারিগর পাড়া মসজিদ | ৮ | ১৯৬৪ | | স্থানীয় জনগণ | | | | | |
| ১২০ | ধোপকাড়া পাঞ্জা খানা মসজিদ | ৮ | ০ | | স্থানীয় জনগণ | | | | | |
| ১২১ | নেংড়া বাজার জামে মসজিদ | ৮ | ১৯৬১ | | স্থানীয় জনগণ | | | | | |
| ১২২ | বিশ্বাস পাড়া জামে মসজিদ | ৮ | ২০০৭ | | স্থানীয় জনগণ | | | | | |
| ১২৩ | আটঘরা সরকারী প্রাথমিক বিদ্যালয়। ২ টি ভবন ১ তলা। | ৯ | ১৯৬৮ | | এল জি ই ডি | | | | | |
| ১২৪ | আটঘরা সরদার পাড়া জামে মসজিদ। | ৯ | ১৯৪২ | | | | | | | |
| ১২৫ | আটঘরা মহলদার পাড়া জামে মসজিদ। | ৯ | ১৯৫২ | | | | | | | |
| ১২৬ | আটঘরা উত্তর পাড়া জামে মসজিদ। | ৯ | ১৯৪৩ | | | | | | | |
| ১২৭ | আটঘরা স্কুল মাঠ জামে মসজিদ। ২ তলা ভবন। | ৯ | ১৯৩৪ | | | | | | | |
| ১২৮ | আটঘরা মাঠ পাড়া জামে মসজিদ। | ৯ | ২০১০ | | | | | | | |

ইউনিয়ন পরিষদভুক্ত সম্পদ: আসবাবপত্র

| ক্রমিক নং | সম্পদের নাম ও অবস্থান | অবস্থান ওয়ার্ড | ক্রয়/ প্রাপ্তির সাল | মূল্য | তহবিলের উৎস | সর্বশেষ রক্ষনাবেক্ষনের তারিখ | রক্ষনাবেক্ষনে ব্যয়িত অর্থের পরিমাণ | রক্ষনাবেক্ষনে ব্যয়িত অর্থের উৎস | পরবর্তী রক্ষনাবেক্ষনের তারিখ | মন্তব্য |
|--------------|--------------------------------|--------------------|-------------------------|-------|-------------|------------------------------------|---|--|------------------------------------|---------|
| ১ | ষ্টালের আলমারী | ০ | ০ | | | | | | | |
| ২ | ষ্টালের আলমারী | ০ | ০ | | | | | | | |
| ৩ | কাঠের আলমারী | ০ | ০ | | | | | | | |
| ৪ | কাঠের আলমারী | ০ | ০ | | | | | | | |
| ৫ | ষ্টালের ফাইল ক্যাবিনেট | ০ | ০ | | | | | | | |
| ৬ | কাঠের ক্যাবিনেট | ০ | ০ | | | | | | | |
| ৭ | কাঠের ক্যাবিনেট | ০ | ০ | | | | | | | |
| ৮ | ক্যামেরা, Samsung ৪.২, ES-৭৫ | ০ | ২০১১ | ১৬০০০ | এল জি এস পি | | | | | |
| ৯ | কম্পিউটার | ০ | ০ | | | | | | | |
| ১০ | ল্যাপটপ, DELL, Vostro ১০১৪ | ০ | ২০১১ | ৬০০০০ | এল জি এস পি | | | | | |
| ১১ | মডেম গ্রামীন | ০ | ২০১১ | ৪০০০ | | | | | | |
| ১২ | হাতলওয়াল মুভিং চেয়ার | ০ | ০ | | | | | | | |
| ১৩ | হাতলবিহীন চেয়ার ফোম ও ষ্টালের | ০ | ০ | | | | | | | |
| ১৪ | হাতলবিহীন চেয়ার ফোম ও ষ্টালের | ০ | ০ | | | | | | | |
| ১৫ | হাতলবিহীন চেয়ার ফোম ও ষ্টালের | ০ | ০ | | | | | | | |
| ১৬ | হাতলওয়াল চেয়ার ফোম ও ষ্টালের | ০ | ০ | | | | | | | |
| ১৭ | হাতলওয়াল চেয়ার ফোম ও ষ্টালের | ০ | ০ | | | | | | | |

| ক্রমিক নং | সম্পদের নাম ও অবস্থান | অবস্থান ওয়ার্ড | ক্রম/ প্রাপ্তির সাল | মূল্য | তহবিলের উৎস | সর্বশেষ রক্ষনাবেক্ষনের তারিখ | রক্ষনাবেক্ষনে ব্যয়িত অর্থের পরিমাণ | রক্ষনাবেক্ষনে ব্যয়িত অর্থের উৎস | পরবর্তী রক্ষনাবেক্ষনের তারিখ | মন্তব্য |
|--------------|---------------------------------|--------------------|------------------------|-------|-------------|------------------------------------|---|--|------------------------------------|---------|
| ১৮ | হাতলওয়ালা চেয়ার ফোম ও ষ্টীলের | ০ | ০ | | | | | | | |
| ১৯ | হাতলবিহীন কাঠের চেয়ার | ০ | ০ | | | | | | | |
| ২০ | হাতলবিহীন কাঠের চেয়ার | ০ | ০ | | | | | | | |
| ২১ | হাতলওয়ালা কাঠের চেয়ার | ০ | ০ | | | | | | | |
| ২২ | হাতলওয়ালা কাঠের চেয়ার | ০ | ০ | | | | | | | |
| ২৩ | হাতলওয়ালা কাঠের চেয়ার | ০ | ০ | | | | | | | |
| ২৪ | হাতলওয়ালা কাঠের চেয়ার | ০ | ০ | | | | | | | |
| ২৫ | হাতলওয়ালা কাঠের চেয়ার | ০ | ০ | | | | | | | |
| ২৬ | হাতলওয়ালা কাঠের চেয়ার | ০ | ০ | | | | | | | |
| ২৭ | হাতলওয়ালা কাঠের চেয়ার | ০ | ০ | | | | | | | |
| ২৮ | হাতলওয়ালা কাঠের চেয়ার | ০ | ০ | | | | | | | |
| ২৯ | হাতলওয়ালা কাঠের চেয়ার | ০ | ০ | | | | | | | |
| ৩০ | হাতলওয়ালা কাঠের চেয়ার | ০ | ০ | | | | | | | |
| ৩১ | হাতলওয়ালা কাঠের চেয়ার | ০ | ০ | | | | | | | |
| ৩২ | হাতলওয়ালা কাঠের চেয়ার | ০ | ০ | | | | | | | |
| ৩৩ | হাতলওয়ালা কাঠের চেয়ার | ০ | ০ | | | | | | | |
| ৩৪ | হাতলবিহীন ষ্টীল ও কাঠের চেয়ার | ০ | ০ | | | | | | | |
| ৩৫ | হাতলবিহীন ষ্টীল ও কাঠের চেয়ার | ০ | ০ | | | | | | | |
| ৩৬ | হাতলবিহীন ষ্টীল ও কাঠের চেয়ার | ০ | ০ | | | | | | | |
| ৩৭ | হাতলবিহীন ষ্টীল ও কাঠের চেয়ার | ০ | ০ | | | | | | | |
| ৩৮ | হাতলবিহীন ষ্টীল ও কাঠের চেয়ার | ০ | ০ | | | | | | | |
| ৩৯ | হাতলবিহীন ষ্টীল ও কাঠের চেয়ার | ০ | ০ | | | | | | | |
| ৪০ | হাতলবিহীন ষ্টীল ও কাঠের চেয়ার | ০ | ০ | | | | | | | |
| ৪১ | হাতলবিহীন ষ্টীল ও কাঠের চেয়ার | ০ | ০ | | | | | | | |
| ৪২ | হাতলবিহীন ষ্টীল ও কাঠের চেয়ার | ০ | ০ | | | | | | | |
| ৪৩ | হাতলবিহীন ষ্টীল ও কাঠের চেয়ার | ০ | ০ | | | | | | | |
| ৪৪ | হাতলবিহীন ষ্টীল ও কাঠের চেয়ার | ০ | ০ | | | | | | | |
| ৪৫ | হাতলবিহীন ষ্টীল ও কাঠের চেয়ার | ০ | ০ | | | | | | | |
| ৪৬ | হাতলবিহীন ষ্টীল ও কাঠের চেয়ার | ০ | ০ | | | | | | | |
| ৪৭ | হাতলবিহীন ষ্টীল ও কাঠের চেয়ার | ০ | ০ | | | | | | | |
| ৪৮ | হাতলবিহীন ষ্টীল ও কাঠের চেয়ার | ০ | ০ | | | | | | | |
| ৪৯ | হাতলবিহীন ষ্টীল ও কাঠের চেয়ার | ০ | ০ | | | | | | | |
| ৫০ | হাতলবিহীন ষ্টীল ও কাঠের চেয়ার | ০ | ০ | | | | | | | |
| ৫১ | হাতলবিহীন ষ্টীল ও কাঠের চেয়ার | ০ | ০ | | | | | | | |
| ৫২ | হাতলবিহীন ষ্টীল ও কাঠের চেয়ার | ০ | ০ | | | | | | | |
| ৫৩ | হাতলবিহীন ষ্টীল ও কাঠের চেয়ার | ০ | ০ | | | | | | | |
| ৫৪ | হাতলবিহীন ষ্টীল ও কাঠের চেয়ার | ০ | ০ | | | | | | | |
| ৫৫ | হাতলবিহীন ষ্টীল ও কাঠের চেয়ার | ০ | ০ | | | | | | | |

| ক্রমিক নং | সম্পদের নাম ও অবস্থান | অবস্থান ওয়ার্ড | ক্রম/ প্রাপ্তির সাল | মূল্য | তহবিলের উৎস | সর্বশেষ রক্ষণাবেক্ষনের তারিখ | রক্ষণাবেক্ষনে ব্যয়িত অর্থের পরিমাণ | রক্ষণাবেক্ষনে ব্যয়িত অর্থের উৎস | পরবর্তী রক্ষণাবেক্ষনের তারিখ | মন্তব্য |
|--------------|---|--------------------|------------------------|-------|-------------|------------------------------------|---|--|------------------------------------|---------|
| ৫৬ | হাতলবিহীন ষ্টীল ও কাঠের চেয়ার | ০ | ০ | | | | | | | |
| ৫৭ | হাতলবিহীন ষ্টীল ও কাঠের চেয়ার | ০ | ০ | | | | | | | |
| ৫৮ | হাতলবিহীন ষ্টীল ও কাঠের চেয়ার | ০ | ০ | | | | | | | |
| ৫৯ | হাতলবিহীন ষ্টীল ও কাঠের চেয়ার | ০ | ০ | | | | | | | |
| ৬০ | হাতলবিহীন ষ্টীল ও কাঠের চেয়ার | ০ | ০ | | | | | | | |
| ৬১ | হাতলবিহীন ষ্টীল ও কাঠের চেয়ার | ০ | ০ | | | | | | | |
| ৬২ | হাতলবিহীন ষ্টীল ও কাঠের চেয়ার | ০ | ০ | | | | | | | |
| ৬৩ | হাতলবিহীন ষ্টীল ও কাঠের চেয়ার | ০ | ০ | | | | | | | |
| ৬৪ | হাতলবিহীন ষ্টীল ও কাঠের চেয়ার | ০ | ০ | | | | | | | |
| ৬৫ | হাতলবিহীন ষ্টীল ও কাঠের চেয়ার | ০ | ০ | | | | | | | |
| ৬৬ | হাতলবিহীন ষ্টীল ও কাঠের চেয়ার | ০ | ০ | | | | | | | |
| ৬৭ | হাতলবিহীন ষ্টীল ও কাঠের চেয়ার | ০ | ০ | | | | | | | |
| ৬৮ | হাতলবিহীন ষ্টীল ও কাঠের চেয়ার | ০ | ০ | | | | | | | |
| ৬৯ | হাতলবিহীন ষ্টীল ও কাঠের চেয়ার | ০ | ০ | | | | | | | |
| ৭০ | হাতলবিহীন ষ্টীল ও কাঠের চেয়ার | ০ | ০ | | | | | | | |
| ৭১ | হাতলবিহীন ষ্টীল ও কাঠের চেয়ার | ০ | ০ | | | | | | | |
| ৭২ | হাতলবিহীন ষ্টীল ও কাঠের চেয়ার | ০ | ০ | | | | | | | |
| ৭৩ | হাতলবিহীন ষ্টীল ও কাঠের চেয়ার | ০ | ০ | | | | | | | |
| ৭৪ | হাতলবিহীন ষ্টীল ও কাঠের চেয়ার | ০ | ০ | | | | | | | |
| ৭৫ | হাতলবিহীন ষ্টীল ও কাঠের চেয়ার | ০ | ০ | | | | | | | |
| ৭৬ | হাতলবিহীন ষ্টীল ও কাঠের চেয়ার | ০ | ০ | | | | | | | |
| ৭৭ | হাতলবিহীন ষ্টীল ও কাঠের চেয়ার | ০ | ০ | | | | | | | |
| ৭৮ | হাতলবিহীন ষ্টীল ও কাঠের চেয়ার | ০ | ০ | | | | | | | |
| ৭৯ | হাতলওয়ালা কাঠের চেয়ার | ০ | ০ | | | | | | | |
| ৮০ | হাতলবিহীন কাঠের চেয়ার | ০ | ০ | | | | | | | |
| ৮১ | হাতলবিহীন কাঠের চেয়ার | ০ | ০ | | | | | | | |
| ৮২ | হাতলবিহীন কাঠের চেয়ার | ০ | ০ | | | | | | | |
| ৮৩ | হাতলবিহীন কাঠের চেয়ার | ০ | ০ | | | | | | | |
| ৮৪ | হাতলওয়ালা কাঠের চেয়ার | ০ | ০ | | | | | | | |
| ৮৫ | ১১ নং চালিয়াহাট ইউনিয়ন পরিষদের জমির পরিমাণ ৫৯ শতক | ০ | ০ | | | | | | | |
| ৮৬ | কাঠ ও লোহার কনফারেন্স টেবিল | ০ | ০ | | | | | | | |
| ৮৭ | কাঠ ও লোহার কনফারেন্স টেবিল | ০ | ০ | | | | | | | |
| ৮৮ | কাঠের টেবিল | ০ | ০ | | | | | | | |
| ৮৯ | কাঠের ছোট টেবিল | ০ | ০ | | | | | | | |
| ৯০ | পানির ট্যাংক | ০ | ০ | | | | | | | |
| ৯১ | পানির ট্যাংক | ০ | ০ | | | | | | | |
| ৯২ | পানির ট্যাংক | ০ | ০ | | | | | | | |
| ৯৩ | পানির পাম্প গাজী | ০ | ০ | | | | | | | |

| ক্রমিক নং | সম্পদের নাম ও অবস্থান | অবস্থান ওয়ার্ড | ক্রয়/ প্রাপ্তির সাল | মূল্য | তহবিলের উৎস | সর্বশেষ রক্ষনাবেক্ষনের তারিখ | রক্ষনাবেক্ষনে ব্যয়িত অর্থের পরিমাণ | রক্ষনাবেক্ষনে ব্যয়িত অর্থের উৎস | পরবর্তী রক্ষনাবেক্ষনের তারিখ | মন্তব্য |
|--------------|-----------------------------------|--------------------|-------------------------|--------|-------------|------------------------------------|---|--|------------------------------------|---------|
| ৯৪ | প্রিন্টার, সাদাকালো, Samsung-১৬৬৬ | ০ | ২০১১ | ৮০০০ | এল জি এস পি | | | | | |
| ৯৫ | প্রজেক্টর-Vivitek,D-৫০৮ | ০ | ২০১১ | | এল জি এস পি | | | | | |
| ৯৬ | প্রজেক্টর স্ক্রিন | ০ | ২০১১ | | এল জি এস পি | | | | | |
| ৯৭ | সিলিংফ্যান (ন্যাশনাল টর্জী) | ০ | ০ | | | | | | | |
| ৯৮ | সিলিংফ্যান (ন্যাশনাল টর্জী) | ০ | ০ | | | | | | | |
| ৯৯ | সিলিংফ্যান (ন্যাশনাল টর্জী) | ০ | ০ | | | | | | | |
| ১০০ | সিলিংফ্যান (ন্যাশনাল টর্জী) | ০ | ০ | | | | | | | |
| ১০১ | সিলিংফ্যান (ন্যাশনাল টর্জী) | ০ | ০ | | | | | | | |
| ১০২ | সিলিংফ্যান (ন্যাশনাল টর্জী) | ০ | ০ | | | | | | | |
| ১০৩ | সিলিংফ্যান (ন্যাশনাল টর্জী) | ০ | ০ | | | | | | | |
| ১০৪ | ফটোকপি মেশিন, TOSHIBA, Studio-২২৩ | ০ | ২০১১ | ১০৫০০০ | এল জি এস পি | | | | | |
| ১০৫ | কাঠের নোটশ বোর্ড | ০ | ০ | | | | | | | |
| ১০৬ | স্ক্যানার,Canon,Lide-১১০ | ০ | ২০১১ | | এল জি এস পি | | | | | |
| ১০৭ | কাঠের র‍্যাক | ০ | ০ | | | | | | | |

ইউনিয়ন পরিষদভুক্ত সম্পদ : নলকূপ

| ক্রমিক নং | সম্পদের নাম ও অবস্থান | অবস্থান ওয়ার্ড | ক্রয়/ প্রাপ্তির সাল | মূল্য | তহবিলের উৎস | সর্বশেষ রক্ষনাবেক্ষনের তারিখ | রক্ষনাবেক্ষনে ব্যয়িত অর্থের পরিমাণ | রক্ষনাবেক্ষনে ব্যয়িত অর্থের উৎস | পরবর্তী রক্ষনাবেক্ষনের তারিখ | মন্তব্য |
|--------------|--|--------------------|-------------------------|-------|----------------------------|------------------------------------|---|--|------------------------------------|---------|
| ১ | রামগঞ্জ হাই স্কুল সংলগ্ন ১ টি গভীর নলকূপ | ১ | ২০০২ | | উপজেলা পরিষদ | | | | | |
| ২ | গ্রাম-মোবারকপুর,মকবুলের বাড়িতে ১ টি গভীর নলকূপ | ১ | ২০০১ | | উপজেলা পরিষদ | | | | | |
| ৩ | গ্রাম-মোবারকপুর, বিশ্বেস পাড়াতে ১ টি গভীর নলকূপ | ১ | ২০০৩ | | উপজেলা পরিষদ | | | | | |
| ৪ | গ্রাম-মোবারকপুর, আশরাফ ধার বাড়ির পাশে ১ টি গভীর নলকূপ | ১ | ২০১২ | | উপজেলা পরিষদ | | | | | |
| ৫ | গ্রাম-মোবারকপুর, আতিয়ারের বাড়ির পাশে ১ টি গভীর নলকূপ | ১ | ২০১১ | | উপজেলা পরিষদ | | | | | |
| ৬ | গ্রাম-মোবারকপুর, ছালামের বাড়িতে ১ টি গভীর নলকূপ | ১ | ২০১০ | | উপজেলা পরিষদ | | | | | |
| ৭ | মোবারকপুর দাড়িয়াপাড়া মসজিদ এর পাশে ১ টি গভীর নলকূপ | ১ | ২০১০ | | উপজেলা পরিষদ | | | | | |
| ৮ | গ্রাম-মোবারকপুর আমজাদের বাড়ির পাশে ১ টি গভীর নলকূপ | ১ | ২০১০ | | উপজেলা পরিষদ | | | | | |
| ৯ | গ্রাম-মোবারকপুর,মোহনের বাড়িতে ১ টি গভীর নলকূপ | ১ | ২০০৬ | | উপজেলা পরিষদ | | | | | |
| ১০ | গ্রাম-মোবারকপুর,পরিমলের বাড়িতে ১ টি গভীর নলকূপ | ১ | ২০০৫ | | উপজেলা পরিষদ | | | | | |
| ১১ | রামনাতপুর,মকবুল হোসেন এর বাড়িতে ১ টি অগভীর নলকূপ | ২ | ২০১১ | | ইউ পি | | | | | |
| ১২ | ২ নং ওয়ার্ডে প্রায় ৫০০ টি অগভীর নলকূপ আছে | ২ | ০ | | নিজ অর্থে ও বিভিন্ন সংস্থা | | | | | |
| ১৩ | রামনাতপুর কোমলের বাড়িতে ১ টি স্যানিটারী ল্যাট্রিন | ২ | ২০১১ | | ইউ পি | | | | | |
| ১৪ | রামনাতপুর পরিতোশের বাড়িতে ১ টি স্যানিটারী ল্যাট্রিন | ২ | ২০১১ | | ইউ পি | | | | | |
| ১৫ | রামনাতপুর কালিদাশের বাড়িতে ১ টি স্যানিটারী ল্যাট্রিন | ২ | ২০১১ | | ইউ পি | | | | | |
| ১৬ | ২ নং ওয়ার্ডে প্রায় ৮০০ টি স্যানিটারী ল্যাট্রিন আছে | ২ | ০ | | নিজ অর্থে ও বিভিন্ন সংস্থা | | | | | |
| ১৭ | গোপিকান্তপুর ঈদগাহ ১ টি অগভীর নলকূপ | ৩ | ২০১১ | | ইউ পি | | | | | |
| ১৮ | গোপিকান্তপুর আব্দুল আলীর বাড়ির পাশে ১ টি অগভীর নলকূপ | ৩ | ২০১১ | | ইউ পি | | | | | |

| ক্রমিক নং | সম্পদের নাম ও অবস্থান | অবস্থান ওয়ার্ড | ক্রয়/ প্রাপ্তির সাল | মূল্য | তহবিলের উৎস | সর্বশেষ রক্ষনাবেক্ষনের তারিখ | রক্ষনাবেক্ষনে ব্যয়িত অর্থের পরিমাণ | রক্ষনাবেক্ষনে ব্যয়িত অর্থের উৎস | পরবর্তী রক্ষনাবেক্ষনের তারিখ | মন্তব্য |
|--------------|---|--------------------|-------------------------|-------|---|------------------------------------|---|--|------------------------------------|---------|
| ১৯ | গোপিকান্তপুর আলী আকবরের বাড়িতে ১ টি অগভীর নলকূপ | ৩ | ২০১১ | | ইউ পি | | | | | |
| ২০ | লক্ষনপুর নিরাতন পালের বাড়িতে ১ টি গভীর নলকূপ | ৩ | ২০১১ | | ইউ পি | | | | | |
| ২১ | লক্ষনপুর সুবোধ ভ্যানারের বাড়িতে ১ টি গভীর নলকূপ | ৩ | ২০১১ | | ইউ পি | | | | | |
| ২২ | লক্ষনপুর মসজিদে ১ টি গভীর নলকূপ | ৩ | ২০১১ | | ইউ পি | | | | | |
| ২৩ | গোপিকান্তপুর কাশেম গাজীর বাড়িতে ১ টি গভীর নলকূপ | ৩ | ২০১১ | | ইউ পি | | | | | |
| ২৪ | গোপিকান্তপুর সিদ্দিক ফকিরের বাড়িতে ১ টি গভীর নলকূপ | ৩ | ২০১১ | | ইউ পি | | | | | |
| ২৫ | গোপিকান্তপুর প্রাইমারী স্কুলে ১ টি গভীর নলকূপ | ৩ | ২০০৮ | | ইউ পি | | | | | |
| ২৬ | গোপিকান্তপুর জামে মসজিদে ১ টি গভীর নলকূপ | ৩ | ২০০৮ | | ইউ পি | | | | | |
| ২৭ | গোপিকান্তপুর ঘিবা আশরাফের বাড়িতে ১ টি গভীর নলকূপ | ৩ | ২০০৮ | | ইউ পি | | | | | |
| ২৮ | ৪ নং ওয়ার্ডে প্রায় ৭০০ টি অগভীর নলকূপ আছে | ৪ | ০ | | | | | | | |
| ২৯ | গ্রাম-শাইলা কমিউনিটি ক্লিনিকের পাশে-১ টি গভীর নলকূপ | ৪ | ২০০৮ | | উপজেলা পরিষদ | | | | | |
| ৩০ | গ্রাম-হায়াতপুর বাশারের বাড়িতে ১ টি গভীর নলকূপ | ৪ | ২০০৮ | | উপজেলা পরিষদ | | | | | |
| ৩১ | গ্রাম-হায়াতপুর ওমরের বাড়িতে ১ টি গভীর নলকূপ | ৪ | ২০০৮ | | উপজেলা পরিষদ | | | | | |
| ৩২ | হায়াতপুর কোলরের বাড়িতে ১ টি স্যানিটারী ল্যাট্রিন | ৪ | ২০১১ | | ইউ পি | | | | | |
| ৩৩ | ৫ নং ওয়ার্ডে প্রায় ৫০০ টি অগভীর নলকূপ আছে | ৫ | ০ | | মেম্বারের নিজ অর্থে ও বিভিন্ন সংস্থা | | | | | |
| ৩৪ | ৫ নং ওয়ার্ডে প্রায় ৩০০ টি সেনিটারী লেট্রিন আছে | ৫ | ০ | | মেম্বারের নিজ অর্থে ও বিভিন্ন সংস্থা | | | | | |
| ৩৫ | চালুয়াহাটি,আমতলা মোড় মসজিদে ১ টি অগভীর নলকূপ | ৬ | ২০১২ | | ইউ পি | | | | | |
| ৩৬ | ৬নং ওয়ার্ডে চালুয়াহাটি গ্রামে ৬০ টি অগভীর নলকূপ আছে | ৬ | ০ | | | | | | | |
| ৩৭ | চালুয়াহাটি,আজগর মোল্লার বাড়িতে ১ টি গভীর নলকূপ | ৬ | ১৯৯০ | | স্থানীয় সরকার | | | | | |
| ৩৮ | চালুয়াহাটি আকবর এর বাড়িতে ১ টি স্যানিটারী ল্যাট্রিন | ৬ | ২০১২ | | ইউ পি | | | | | |
| ৩৯ | চালুয়াহাটি রইস এর বাড়িতে ১ টি স্যানিটারী ল্যাট্রিন | ৬ | ২০১২ | | ইউ পি | | | | | |
| ৪০ | চালুয়াহাটি ৬নং ওয়ার্ডে ৭০ টি সেনিটারী লেট্রিন আছে | ৬ | ০ | | | | | | | |
| ৪১ | দফাদার পাড়া মনতাজের বাড়িতে ১ টি অগভীর নলকূপ | ৭ | ২০১০ | | ইউ পি | | | | | |
| ৪২ | দফাদার পাড়া কাদেরের বাড়িতে ১ টি অগভীর নলকূপ | ৭ | ২০১০ | | ইউ পি | | | | | |
| ৪৩ | সরদার পাড়া মমিনের বাড়িতে ১ টি অগভীর নলকূপ | ৭ | ২০১১ | | ইউ পি | | | | | |
| ৪৪ | শেখ পাড়া মাহবুবের বাড়িতে ১ টি অগভীর নলকূপ | ৭ | ২০১১ | | ইউ পি | | | | | |
| ৪৫ | পূর্ব পাড়া আব্দুল ওয়দুদ এর বাড়িতে ১ টি অগভীর নলকূপ | ৭ | ২০১৩ | | ইউ পি | | | | | |
| ৪৬ | ৭নং ওয়ার্ডে মোট ৪০০ টি অগভীর নলকূপ আছে | ৭ | ০ | | | | | | | |
| ৪৭ | দফাদার পাড়া জলিলের বাড়িতে ১ টি গভীর নলকূপ | ৭ | ২০০১ | | উপজেলা পরিষদ | | | | | |
| ৪৮ | সরদার পাড়া ফজলুল করিমের বাড়িতে ১ টি গভীর নলকূপ | ৭ | ২০০৪ | | উপজেলা পরিষদ | | | | | |
| ৪৯ | পূর্ব পাড়া গফুরের বাড়িতে ১ টি গভীর নলকূপ | ৭ | ২০০৫ | | উপজেলা পরিষদ | | | | | |
| ৫০ | সরদার পাড়া শহীদের বাড়িতে ১ টি গভীর নলকূপ | ৭ | ২০০৬ | | উপজেলা পরিষদ | | | | | |
| ৫১ | সরদার পাড়া আব্দুল হাসানের বাড়িতে ১ টি গভীর নলকূপ | ৭ | ২০১৩ | | উপজেলা পরিষদ | | | | | |
| ৫২ | দফাদার পাড়া নিফারের বাড়িতে ১ টি স্যানিটারী ল্যাট্রিন | ৭ | ২০১০ | | ইউ পি | | | | | |
| ৫৩ | গাজী পাড়া গিয়াসউদ্দিনের বাড়িতে ১ টি স্যানিটারী ল্যাট্রিন | ৭ | ২০১০ | | ইউ পি | | | | | |
| ৫৪ | ৭নং ওয়ার্ডে ৯০ টি সেনিটারী লেট্রিন আছে | ৭ | ০ | | | | | | | |

| ক্রমিক নং | সম্পদের নাম ও অবস্থান | অবস্থান ওয়ার্ড | ক্রয়/ প্রাপ্তির সাল | মূল্য | তহবিলের উৎস | সর্বশেষ রক্ষণাবেক্ষনের তারিখ | রক্ষণাবেক্ষনে ব্যয়িত অর্থের পরিমাণ | রক্ষণাবেক্ষনে ব্যয়িত অর্থের উৎস | পরবর্তী রক্ষণাবেক্ষনের তারিখ | মন্তব্য |
|--------------|--|--------------------|-------------------------|-------|--------------|------------------------------------|---|--|------------------------------------|---------|
| ৫৫ | নজরুলের বাড়িতে ১ টি অগভীর নলকূপ | ৮ | ২০১১ | | ইউ পি | | | | | |
| ৫৬ | হামিদের বাড়িতে ১ টি অগভীর নলকূপ | ৮ | ২০১১ | | ইউ পি | | | | | |
| ৫৭ | রফিকুলের বাড়িতে ১ টি অগভীর নলকূপ | ৮ | ২০১২ | | ইউ পি | | | | | |
| ৫৮ | ৮ নং ওয়ার্ডে মোট ৪০০ টি অগভীর নলকূপ আছে | ৮ | ০ | | | | | | | |
| ৫৯ | ইউ পি অফিস এলাকায় ১ টি অগভীর নলকূপ | ৮ | ০ | | ইউ পি | | | | | |
| ৬০ | নেংড়ো, দাখিল মাদ্রাসায় ১ টি গভীর নলকূপ | ৮ | ২০০৪ | | উপজেলা পরিষদ | | | | | |
| ৬১ | নেংড়ো, সরকারি প্রাথমিক বিদ্যালয়ে ১ টি গভীর নলকূপ | ৮ | ২০০৬ | | উপজেলা পরিষদ | | | | | |
| ৬২ | নেংড়ো, মাধ্যমিক বিদ্যালয়ে ১ টি গভীর নলকূপ | ৮ | ২০০৫ | | উপজেলা পরিষদ | | | | | |
| ৬৩ | ওয়াদিব সরকারের বাড়িতে ১ টি গভীর নলকূপ | ৮ | ২০০৩ | | উপজেলা পরিষদ | | | | | |
| ৬৪ | গুন্যের বাড়িতে ১ টি গভীর নলকূপ | ৮ | ২০০৮ | | উপজেলা পরিষদ | | | | | |
| ৬৫ | সুলতানের বাড়িতে ১ টি গভীর নলকূপ | ৮ | ০ | | | | | | | |
| ৬৬ | সামাদের বাড়িতে ১ টি গভীর নলকূপ | ৮ | ০ | | | | | | | |
| ৬৭ | নাজিমের বাড়ি ১ টি গভীর নলকূপ | ৮ | ০ | | | | | | | |
| ৬৮ | দুলাল কর্মকারের বাড়িতে ১ টি গভীর নলকূপ | ৮ | ০ | | উপজেলা পরিষদ | | | | | |
| ৬৯ | সদেসের বাড়িতে ১ টি গভীর নলকূপ | ৮ | ০ | | উপজেলা পরিষদ | | | | | |
| ৭০ | মোস্তফার বাড়িতে ১ টি গভীর নলকূপ | ৮ | ০ | | উপজেলা পরিষদ | | | | | |
| ৭১ | মশিয়ারের বাড়িতে ১ টি গভীর নলকূপ | ৮ | ০ | | উপজেলা পরিষদ | | | | | |
| ৭২ | সিদ্দিকের বাড়িতে ১ টি গভীর নলকূপ | ৮ | ০ | | উপজেলা পরিষদ | | | | | |
| ৭৩ | আসাদুলের বাড়িতে ১ টি গভীর নলকূপ | ৮ | ০ | | উপজেলা পরিষদ | | | | | |
| ৭৪ | গফুরের বাড়িতে ১ টি গভীর নলকূপ | ৮ | ০ | | উপজেলা পরিষদ | | | | | |
| ৭৫ | গফুর মাওলানার বাড়িতে ১ টি গভীর নলকূপ | ৮ | ০ | | উপজেলা পরিষদ | | | | | |
| ৭৬ | নিসারের বাড়িতে ১ টি গভীর নলকূপ | ৮ | ০ | | উপজেলা পরিষদ | | | | | |
| ৭৭ | ইমানের বাড়িতে ১ টি গভীর নলকূপ | ৮ | ০ | | উপজেলা পরিষদ | | | | | |
| ৭৮ | ইসারের বাড়িতে ১ টি গভীর নলকূপ | ৮ | ০ | | উপজেলা পরিষদ | | | | | |
| ৭৯ | গৌরীপুর সরকারি প্রাথমিক বিদ্যালয় ১ টি গভীর নলকূপ | ৮ | ০ | | উপজেলা পরিষদ | | | | | |
| ৮০ | আমিনের বাড়িতে ১ টি গভীর নলকূপ | ৮ | ০ | | উপজেলা পরিষদ | | | | | |
| ৮১ | নুরুলের বাড়িতে ১ টি গভীর নলকূপ | ৮ | ০ | | উপজেলা পরিষদ | | | | | |
| ৮২ | মজিদের বাড়িতে ১ টি গভীর নলকূপ | ৮ | ০ | | উপজেলা পরিষদ | | | | | |
| ৮৩ | আজিবরের বাড়িতে ১ টি গভীর নলকূপ | ৮ | ০ | | উপজেলা পরিষদ | | | | | |
| ৮৪ | আকবরের বাড়িতে ১ টি স্যানিটারী ল্যাট্রিন | ৮ | ২০১২ | | ইউ পি | | | | | |
| ৮৫ | মোবারকের বাড়িতে ১ টি স্যানিটারী ল্যাট্রিন | ৮ | ২০১২ | | ইউ পি | | | | | |
| ৮৬ | ৮নং ওয়ার্ডে ৫০০ টি স্যানিটারী ল্যাট্রিন | ৮ | ০ | | | | | | | |
| ৮৭ | আটঘরা কারিগর পাড়া ১ টি অগভীর নলকূপ | ৯ | ২০০৮ | | ইউ পি | | | | | |
| ৮৮ | আটঘরা পূর্ব পাড়া আবু বকরের বাড়িতে ১ টি অগভীর নলকূপ | ৯ | ২০০৮ | | ইউ পি | | | | | |
| ৮৯ | সুলতানের বাড়িতে ১ টি অগভীর নলকূপ | ৯ | ২০০৮ | | ইউ পি | | | | | |
| ৯০ | মহলদার পাড়া ১ টি অগভীর নলকূপ | ৯ | ২০০৮ | | ইউ পি | | | | | |
| ৯১ | মহলদার পাড়া আমির আলীর বাড়িতে ১ টি অগভীর নলকূপ | ৯ | ২০০৮ | | ইউ পি | | | | | |
| ৯২ | আটঘরা চেয়ারম্যানের বাড়িতে ১ টি গভীর নলকূপ | ৯ | ২০০২ | | এল জি এস পি | | | | | |

| ক্রমিক নং | সম্পদের নাম ও অবস্থান | অবস্থান ওয়ার্ড | ক্রয়/ প্রাপ্তির সাল | মূল্য | তহবিলের উৎস | সর্বশেষ রক্ষনাবেক্ষনের তারিখ | রক্ষনাবেক্ষনে ব্যয়িত অর্থের পরিমাণ | রক্ষনাবেক্ষনে ব্যয়িত অর্থের উৎস | পরবর্তী রক্ষনাবেক্ষনের তারিখ | মন্তব্য |
|--------------|---|--------------------|-------------------------|-------|-------------|------------------------------------|---|--|------------------------------------|---------|
| ৯৩ | আটঘরা প্রাইমারী স্কুলে ১ টি গভীর নলকূপ | ৯ | ২০০৬ | | এল জি এস পি | | | | | |
| ৯৪ | মহলদার পাড়া মোহাম্মদের বাড়িতে ১ টি স্যানিটারী ল্যাট্রিন | ৯ | ২০১২ | | ইউ পি | | | | | |
| ৯৫ | মহলদার পাড়া আসাদের বাড়িতে ১ টি স্যানিটারী ল্যাট্রিন | ৯ | ২০১২ | | ইউ পি | | | | | |
| ৯৬ | মহলদার পাড়া ছবর মহলদারের বাড়িতে ১ টি স্যানিটারী ল্যাট্রিন | ৯ | ২০১২ | | ইউ পি | | | | | |

ইউনিয়ন পরিষদভুক্ত সম্পদ : রাস্তা

| ক্রমিক নং | সম্পদের নাম ও অবস্থান | অবস্থান ওয়ার্ড | ক্রয়/ প্রাপ্তির সাল | মূল্য | তহবিলের উৎস | রাস্তার শুরু | রাস্তার শেষ | রাস্তার দৈর্ঘ্য | সর্বশেষ রক্ষনাবেক্ষ নের তারিখ | রক্ষনাবেক্ষণে ব্যয়িত অর্থের পরিমাণ | রক্ষনাবেক্ষণে ব্যয়িত অর্থের উৎস | পরবর্তী রক্ষনাবেক্ষনের তারিখ | এলজিইডি কোড | মন্তব্য |
|--------------|------------------------|--------------------|----------------------------|-------|----------------|-----------------------|-------------------------|--------------------|-------------------------------------|---|--|------------------------------------|----------------|---------|
| ১ | কাঁচা বাজার রোড | ১ | ০ | | এল জি এস পি | রাজগঞ্জ বাস স্ট্যান্ড | মামুনের বাড়ি | ৮০০ ফুট | | | | | | |
| ২ | মাধ্যমিক বিদ্যালয় রোড | ১ | ০ | | | প্রধান সড়ক | মাধ্যমিক বিদ্যালয় | ৫০০ ফুট | | | | | | |
| ৩ | বিলের রাস্তা | ১ | ০ | | | শিকদারের বাড়ি | মসজিদ | ৭০০ ফুট | | | | | | |
| ৪ | বাবুপাড়া রোড | ১ | ০ | | | বাবুপাড়া মোড় | আজগরের বাড়ি | ৮০০ ফুট | | | | | | |
| ৫ | বাবুর বাড়ি রোড | ১ | ০ | | | বাবুর বাড়ি | নুর মোহাম্মদের বাড়ি | ১২০০ ফুট | | | | | | |
| ৬ | যশোর চাকলা রোড | ১ | ০ | | এলজিইডি | রাজগঞ্জ বাস স্ট্যান্ড | বটতলা মোড় | ২ কিমি | | | | | | |
| ৭ | মেহোকাম্প রোড | ১ | ০ | | | বটতলা | মেহোকাম্প | ৬০০ ফুট | | | | | | |
| ৮ | আরমানের বাড়ির রোড | ১ | ০ | | | আরমানের বাড়ি | রসুলের বাড়ি | ১ কিমি | | | | | | |
| ৯ | বাবুপাড়া রোড | ১ | ০ | | | আজগরের বাড়ি | জামালের বাড়ি | ৬০০ ফুট | | | | | | |
| ১০ | বিলের রাস্তা | ১ | ০ | | | মসজিদ | বিল | ২০০ ফুট | | | | | | |
| ১১ | মসজিদ রোড | ১ | ০ | | | আলমের বাড়ি | মসজিদ | ১ কিমি | | | | | | |
| ১২ | বাওড় রোড | ১ | ০ | | | প্রধান সড়ক | বাওড় | ৫০০ ফুট | | | | | | |
| ১৩ | বাওড় রোড | ১ | ০ | | | প্রধান সড়ক | বাওড় | ৬০০ ফুট | | | | | | |
| ১৪ | বাওড় রোড | ১ | ০ | | | প্রধান সড়ক | বাওড় | ৬০০ ফুট | | | | | | |
| ১৫ | বাওড় রোড | ১ | ০ | | | প্রধান সড়ক | বাওড় | ৬০০ ফুট | | | | | | |
| ১৬ | হারাধন বাড়ি রোড | ১ | ০ | | | প্রধান সড়ক | হারাধন বাড়ি | ১২০০ ফুট | | | | | | |
| ১৭ | ঘাটের রোড | ১ | ০ | | | জন্মার বাড়ি | ঘাট | ৮০০ ফুট | | | | | | |
| ১৮ | শফিউল্লাহ বাড়ির রোড | ১ | ০ | | | বলাই এর বাড়ি | শফিউল্লাহ বাড়ি | ১ কিমি | | | | | | |
| ১৯ | বাবুপাড়া রোড | ১ | ০ | | | জামালের বাড়ি | রশিদের বাড়ি | ২০০ ফুট | | | | | | |
| ২০ | বটতলা রোড | ১ | ০ | | | বটতলা | মজিবরের বাড়ি | ৮০০ ফুট | | | | | | |
| ২১ | মেহের বাড়ি রোড | ১ | ০ | | | বটতলা | মেহেরের বাড়ি | ২০০ ফুট | | | | | | |
| ২২ | মন্দির রোড | ১ | ০ | | | মন্দির | প্রাথমিক স্কুল | ৮০০ ফুট | | | | | | |
| ২৩ | বিষুর বাড়ির রোড | ১ | ০ | | | বিষুর বাড়ি | আনারের বাড়ি | ১ কিমি | | | | | | |
| ২৪ | সরদার পাড়া রাস্তা | ২ | ২০১৩ | | এল জি এস পি | স্কুল মোড় | বারিক মোড়লের বাড়ি | ৫৫০ ফুট | | | | | | |

| ক্রমিক নং | সম্পদের নাম ও অবস্থান | অবস্থান ওয়ার্ড | ক্রয়/ প্রাপ্তির সাল | মূল্য | তহবিলের উৎস | রাস্তার শুরু | রাস্তার শেষ | রাস্তার দৈর্ঘ্য | সর্বশেষ রক্ষনাবেক্ষ নের তারিখ | রক্ষনাবেক্ষণে ব্যয়িত অর্থের পরিমাণ | রক্ষনাবেক্ষণে ব্যয়িত অর্থের উৎস | পরবর্তী রক্ষনাবেক্ষনের তারিখ | এলজিইডি কোড | মন্তব্য |
|--------------|---|--------------------|----------------------------|-------|----------------|---------------------|-------------------------------------|--------------------|-------------------------------------|---|--|------------------------------------|----------------|---------|
| ২৫ | ইচানি ও ঋষি পাড়ার রাস্তা | ২ | ২০০৬ | | এল জি এস পি | মকবুলের জমি | স্কুল মোড় | ০.৫ কিমি | | | | | | |
| ২৬ | মনিরামপুর রাস্তা | ২ | ১৯৯০ | | এলজিইডি | ঈদগাহ্ মোড় | আলতাহের দোকান | ১.৫ কিমি | | | | | | |
| ২৭ | ইচানি ও ঋষি পাড়ার রাস্তা | ২ | ২০০৯ | | এল জি এস পি | মফেজের পুকুর | শুনিলের বাড়ি | ০.৫ কিমি | | | | | | |
| ২৮ | সরদার পাড়ার রাস্তা | ২ | ২০০৩ | | এল জি এস পি | চন্ডিপুর মোড় | স্কুল মোড় | ১.৫ কিমি | | | | | | |
| ২৯ | ইচানি ও ঋষি পাড়ার রাস্তা | ২ | ১৯৯৬ | | এলজিইডি | কৃষ্ণর বাড়ি | মকবুলের জমি | ১ কিমি | | | | | | |
| ৩০ | ইচানি ও ঋষি পাড়ার রাস্তা | ২ | ১৯৯০ | | এলজিইডি | স্কুল মোড় | মফেজের পুকুর | ১ কিমি | | | | | | |
| ৩১ | গাজিপাড়ার রাস্তা | ২ | ০ | | ইউ পি | নজরুলের বাড়ি | শাহাজানের বাড়ি | ১ কিমি | | | | | | |
| ৩২ | মোল্লা পাড়ার রাস্তা | ২ | ০ | | ইউ পি | তালেবের বাড়ি | ছাতারের জমি | ৭০০ ফুট | | | | | | |
| ৩৩ | মাঠের রাস্তা | ২ | ০ | | ইউ পি | ইট ভাটা | ছাতারের জমি | ১ কিমি | | | | | | |
| ৩৪ | সদার পাড়ার রাস্তা | ২ | ০ | | ইউ পি | বারিক মোড়লের বাড়ি | পাচুয়ার খাল | ১ কিমি | | | | | | |
| ৩৫ | শাড়া তলার রাস্তা | ২ | ০ | | ইউ পি | হামিদের পুকুর | সিরাজের বাড়ি | ০.৫ কিমি | | | | | | |
| ৩৬ | দফাদার পাড়ার রাস্তা | ২ | ০ | | ইউ পি | ক্লিনিক | বটতলা | ১২০০ ফুট | | | | | | |
| ৩৭ | নেংগুড়া বাজার রোড | ৩ | ০ | | | নেংগুড়া বাজার | পারদিয়া বাজার | ২ কিমি | | | | | | |
| ৩৮ | শ্যামকুত রোড | ৩ | ০ | | | কুন্দর মোড় | শ্যামকুত | ৩ কিমি | | | | | | |
| ৩৯ | মাঝপাড়া রোড | ৩ | ০ | | | শিমুলের বাড়ি | আসগরের বাড়ি | ৮০০ ফুট | | | | | | |
| ৪০ | মসজিদ রোড | ৩ | ০ | | | ছবুরের বাড়ি | মসজিদ | ১ কিমি | | | | | | |
| ৪১ | চন্ডিপুর রোড | ৩ | ০ | | | চন্ডিপুর মোড় | স্কুল | ২ কিমি | | | | | | |
| ৪২ | ঋষি পাড়া রোড | ৩ | ০ | | | মৃগাল ঋষির বাড়ি | কালীবাড়ি | ২ কিমি | | | | | | |
| ৪৩ | স্কুল রোড | ৩ | ০ | | | গাজীর মোড় | প্রাইমারী স্কুল | ৪ কিমি | | | | | | |
| ৪৪ | মাঝপাড়া রোড | ৩ | ০ | | | আসগরের বাড়ি | শোকনের বাড়ি | ২০০ ফুট | | | | | | |
| ৪৫ | বিশ্বাস পাড়া রোড | ৩ | ০ | | | আমজাদ ডাঃ বাড়ি | ফরিদ বিশ্বাসের বাড়ি | ১ কিমি | | | | | | |
| ৪৬ | ৪ নং ওয়ার্ডে ২ টি বক্স কালভার্ট আছে | ৪ | ০ | | | | | | | | | | | |
| ৪৭ | ৪ নং ওয়ার্ডে প্রায় ৩০ টি রিং কালভার্ট আছে | ৪ | ০ | | | | | | | | | | | |
| ৪৮ | আশ্রয় কেন্দ্র রোড | ৪ | ০ | | | শিঞ্জির খাজুরা ছমিল | বাজে চালুয়াহাটি আতিয়ারের বাড়ি | ১৪০০ ফুট | | | | | | |
| ৪৯ | রাজগঞ্জ রোড | ৪ | ০ | | | আশ্রয় কেন্দ্র | গোয়ালঘাটা মোড় | ৯০০ ফুট | | | | | | |
| ৫০ | শইলা বাজার রোড | ৪ | ০ | | | হায়াতপুর মোড় | শইলা বাজার | ১৬০০ ফুট | | | | | | |
| ৫১ | জামতলা রোড | ৪ | ০ | | | বাগদিয়া | জামতলা মোড় | ১২০০ ফুট | | | | | | |
| ৫২ | ৪ নং ওয়ার্ডে ১ টি ব্রিজ আছে | ৪ | ০ | | | | | | | | | | | |
| ৫৩ | রহিমের মোড় রোড | ৪ | ০ | | | রহিমের মোড় | সালামের বাড়ি | ১২০০ ফুট | | | | | | |
| ৫৪ | মিল রোড | ৪ | ০ | | | রাজ্জাকের মিল | কদা বন্ধুর বাড়ি | ৮০০ ফুট | | | | | | |
| ৫৫ | নেংগুড়া হাট রোড | ৪ | ০ | | | হাই স্কুল | সরুবদাহ | ১০০ ফুট | | | | | | |
| ৫৬ | হায়াতপুর পশ্চিম পাড়া রোড | ৪ | ০ | | | শইলা বাজার থাকে | শাহাপুর প্রাথমিক স্কুল মোড় | ২৪০০ ফুট | | | | | | |
| ৫৭ | হায়াতপুর স্কুল রোড | ৪ | ০ | | | শেখ পাড়া | তছির মোড় | ১৪০০ ফুট | | | | | | |

| ক্রমিক নং | সম্পদের নাম ও অবস্থান | অবস্থান ওয়ার্ড | ক্রয়/ প্রাপ্তির সাল | মূল্য | তহবিলের উৎস | রাস্তার শুরু | রাস্তার শেষ | রাস্তার দৈর্ঘ্য | সর্বশেষ রক্ষনাবেক্ষ নের তারিখ | রক্ষনাবেক্ষণে ব্যয়িত অর্থের পরিমাণ | রক্ষনাবেক্ষণে ব্যয়িত অর্থের উৎস | পরবর্তী রক্ষনাবেক্ষনের তারিখ | এলজিইডি কোড | মন্তব্য |
|--------------|--|--------------------|----------------------------|-------|----------------|--------------------------|----------------------------|--------------------|-------------------------------------|---|--|------------------------------------|----------------|---------|
| ৫৮ | শইলা সানাপারা রোড | ৪ | ০ | | | মজাম গাজীর বাড়ি | সোবহান সর্দার বাড়ি | ১৩০০ ফুট | | | | | | |
| ৫৯ | চাতাল রোড | ৪ | ০ | | | চাতাল মোড় | বারিক সর্দারের বাড়ি | ৬০০ ফুট | | | | | | |
| ৬০ | চালুয়া হাট রোড | ৪ | ০ | | | সোবহান সর্দার | বাজে চালুয়াহাট | ৭০০ ফুট | | | | | | |
| ৬১ | ত্রিপুরাপুর ও হরিপুরের রাস্তা | ৫ | ২০১২ | | এল জি এস পি | মাদ্রাসা মোড় | আমিনুলের বাড়ি | ১.৫ কিমি | | | | | | |
| ৬২ | খাঁ পাড়ার রাস্তা | ৫ | ২০১২ | | এল জি এস পি | কেশবপুরের রাস্তা | স্কুল | ২০০ ফুট | | | | | | |
| ৬৩ | কেশবপুরের রাস্তা | ৫ | ২০০২ | | এলজিইডি | গোলামের বাড়ি | সাহেবের বাড়ি | ০.৫ কিমি | | | | | | |
| ৬৪ | ত্রিপুরাপুর ও হরিপুরের রাস্তা | ৫ | ২০০৩ | | এল জি এস পি | জামতলা মোড় | মাদ্রাসা মোড় | ১.৫ কিমি | | | | | | |
| ৬৫ | ত্রিপুরাপুর ও হরিপুরের রাস্তা | ৫ | ০ | | ইউ পি | আমিনুলের বাড়ি | রসুলপুর বাজার | ১ কিমি | | | | | | |
| ৬৬ | হরিপুর মাঝের পাড়া রাস্তা | ৫ | ০ | | ইউ পি | মাদ্রাসা মোড় | হরিশপুর বাজার | ২ কিমি | | | | | | |
| ৬৭ | মাদ্রাসা রাস্তা | ৫ | ০ | | ইউ পি | মাদ্রাসা মোড় | বিল | ১ কিমি | | | | | | |
| ৬৮ | হরিপুর পশ্চিম পাড়া রাস্তা | ৫ | ০ | | ইউ পি | ইনতাজের বাড়ি | সলেমানের বাড়ি | ১ কিমি | | | | | | |
| ৬৯ | খাঁ পাড়ার রাস্তা | ৫ | ০ | | ইউ পি | স্কুল মোড় | গফুরের বাড়ি | ১ কিমি | | | | | | |
| ৭০ | চালুয়াহাট উত্তর কুনার পাড়ার রাস্তা | ৬ | ০ | | এল জি এস পি | কুনার মোড় | রবি ভেভারের বাড়ি | ০.৫ কিমি | | | | | | |
| ৭১ | চালুয়াহাট পূর্ব পাড়ার রাস্তা | ৬ | ২০১০ | | এল জি এস পি | ক্লিনিক | রউফ এর বাড়ি | ২.৫ কিমি | | | | | | |
| ৭২ | চালুয়াহাটের রাস্তা | ৬ | ১৯৮৬ | | এলজিইডি | চালুয়াহাট আমতলা মোড় | বকুলতলার বাজার | ৫ কিমি | | | | | | |
| ৭৩ | চালুয়াহাট পশ্চিমপাড়ার রাস্তা | ৬ | ১৯৮৫ | | এলজিইডি | শইলার বাজার | ত্রিপুরাপুর জামতলা মোড় | ৩ কিমি | | | | | | |
| ৭৪ | চালুয়াহাটের রাস্তা | ৬ | ০ | | | আমতলা মোড় | শইলার বাজার | ২.৫ কিমি | | | | | | |
| ৭৫ | চালুয়াহাট উত্তর কুনার পাড়ার রাস্তা | ৬ | ০ | | | রবি ভেভারের বাড়ি | সরুপদুশ পুকুর | ১.৫ কিমি | | | | | | |
| ৭৬ | চালুয়াহাট মাঝপাড়ার পাড়ার রাস্তা | ৬ | ০ | | | রবি ভেভারের বাড়ি | বিদ্যালয়ের বাড়ি | ১ কিমি | | | | | | |
| ৭৭ | চালুয়াহাট মাঝপাড়ার পাড়ার রাস্তা | ৬ | ০ | | | মজিদের মিল | শেখ পাড়ার মসজিদ | ০.৫ কিমি | | | | | | |
| ৭৮ | চালুয়াহাট পূর্ব পাড়ার রাস্তা | ৬ | ০ | | | কাদেদের মিল | মানিক তলা | ৩.৫ কিমি | | | | | | |
| ৭৯ | চালুয়াহাট উত্তর পাড়ার রাস্তা | ৬ | ০ | | | মাহবুব মোল্লার বাড়ি | বেনুর পুকুর | ০.৫ কিমি | | | | | | |
| ৮০ | চালুয়াহাট পূর্ব পাড়ার রাস্তা | ৬ | ০ | | | পিচ | বিলপানি দুহারা | ১ কিমি | | | | | | |
| ৮১ | চালুয়াহাট দক্ষিণ মোল্লা পাড়ার রাস্তা | ৬ | ০ | | | আজগর মোল্লার বাড়ি | বারেক সরদার এর পুকুর | ১ কিমি | | | | | | |
| ৮২ | চালুয়াহাট ফকির পাড়ার রাস্তা | ৬ | ০ | | | সলিং | আইয়ুব আলীর বাড়ি | ০.৫ কিমি | | | | | | |
| ৮৩ | চালুয়াহাট পশ্চিমপাড়ার দফাদার পাড়ার রাস্তা | ৬ | ০ | | | সামছুর গাদার এর পুকুর | রউফ এর বাড়ির মোড় | ১ কিমি | | | | | | |
| ৮৪ | সরদার পাড়ার রাস্তা | ৭ | ০ | | | মজিব এর দোকান | কাদেদের দোকান | ১০০০ ফুট | | | | | | |
| ৮৫ | গাজী পাড়ার রাস্তা | ৭ | ০ | | | আজিজের এর দোকান | মোসারফের ডিপ | ২০০ ফুট | | | | | | |
| ৮৬ | দফাদার পাড়ার রাস্তা | ৭ | ০ | | | সুজনের এর দোকান | খালেক দফাদারের বাড়ি | ৫০০ ফুট | | | | | | |

| ক্রমিক নং | সম্পদের নাম ও অবস্থান | অবস্থান ওয়ার্ড | ক্রয়/ প্রাপ্তির সাল | মূল্য | তহবিলের উৎস | রাস্তার শুরু | রাস্তার শেষ | রাস্তার দৈর্ঘ্য | সর্বশেষ রক্ষনাবেক্ষ নের তারিখ | রক্ষনাবেক্ষণে ব্যয়িত অর্থের পরিমাণ | রক্ষনাবেক্ষণে ব্যয়িত অর্থের উৎস | পরবর্তী রক্ষনাবেক্ষনের তারিখ | এলজিইডি কোড | মন্তব্য |
|--------------|-----------------------|--------------------|----------------------------|-------|----------------|----------------------|---|--------------------|-------------------------------------|---|--|------------------------------------|----------------|---------|
| ৮৭ | দফাদার পাড়ার রাস্তা | ৭ | ০ | | | জলিলের বাড়ি | আমজাদ মোড়লের বাড়ি | ৫০০ ফুট | | | | | | |
| ৮৮ | সরদার পাড়ার রাস্তা | ৭ | ০ | | | সালামের বাড়ি | আব্দুল হাইয়ের বাড়ি | ৫০০ ফুট | | | | | | |
| ৮৯ | খোদ্য ফকির রাস্তা | ৭ | ০ | | | খোদ্য | ফকির রাস্তা | ১.৫ কিমি | | | | | | |
| ৯০ | দফাদার পাড়ার রাস্তা | ৭ | ০ | | | খালেকের বাড়ি | হালিমের বাড়ি | ৬০০ ফুট | | | | | | |
| ৯১ | মোড়ল পাড়ার রাস্তা | ৭ | ০ | | | আমজাদ মোড়লের বাড়ি | বিল | ১৪০০ ফুট | | | | | | |
| ৯২ | বিলের পাড়ার রাস্তা | ৭ | ০ | | | হালিমের বাড়ি | বিল | ১০০০ ফুট | | | | | | |
| ৯৩ | শেখ পাড়ার রাস্তা | ৭ | ০ | | | মোসারফের ডিপ | হাইয়ের বাড়ি | ২ কিমি | | | | | | |
| ৯৪ | পূর্ব পাড়ার রাস্তা | ৭ | ০ | | | লতিফের বাড়ি | হাইয়ের বাড়ি | ১৮০০ ফুট | | | | | | |
| ৯৫ | সরদার পাড়ার রাস্তা | ৭ | ০ | | | রশিদের বাড়ি | মজিব এর বাড়ি | ৬০০ ফুট | | | | | | |
| ৯৬ | খাঁ পাড়া রাস্তা | ৮ | ০ | | | পুণ্ডর দোকান | মসজিদ | ১১০০ ফুট | | | | | | |
| ৯৭ | সরদার পাড়া রাস্তা | ৮ | ০ | | | রাজমিনের বাড়ি | জন্মারের বাড়ি | ৫০০ ফুট | | | | | | |
| ৯৮ | রাজগঞ্জ সড়ক | ৮ | ০ | | | কাউসার মোল্লার বাড়ি | নেংড়া বাজার | ৩ কিমি | | | | | | |
| ৯৯ | সরদার পাড়া রাস্তা | ৮ | ০ | | | মুন্সির মোড় | নেংড়া বাজার | ১.৫ কিমি | | | | | | |
| ১০০ | খাঁ পাড়া রাস্তা | ৮ | ০ | | | অশকের বাড়ি | কালামের বাড়ি | ২ কিমি | | | | | | |
| ১০১ | সাকা পাড়া রাস্তা | ৮ | ০ | | | মোসারফের ডিপ | গৌরীপুর সরকারি প্রাথমিক বিদ্যালয় | ১ কিমি | | | | | | |
| ১০২ | কারিগর পাড়া রাস্তা | ৮ | ০ | | | মোসারফের ডিপ | হানিফের বাড়ি | ২ কিমি | | | | | | |
| ১০৩ | ধোপাড়াঙ্গা রাস্তা | ৮ | ০ | | | ফরিদের বাড়ি | মোজার বাড়ি | ১.৫ কিমি | | | | | | |
| ১০৪ | ধোপাড়াঙ্গা রাস্তা | ৮ | ০ | | | রাকিবের বাড়ি | হারানের বাড়ি | ৫০০ ফুট | | | | | | |
| ১০৫ | ধোপাড়াঙ্গা রাস্তা | ৮ | ০ | | | আবুলের জমি | রাকিবের বাড়ি | ১ কিমি | | | | | | |
| ১০৬ | ধোপাড়াঙ্গা রাস্তা | ৮ | ০ | | | আনারের বাড়ি | সালামের বাড়ি | ১০০০ ফুট | | | | | | |
| ১০৭ | ধোপাড়াঙ্গা রাস্তা | ৮ | ০ | | | হাসেমের বাড়ি | গফুরের বাড়ি | ১০০০ ফুট | | | | | | |
| ১০৮ | ধোপাড়াঙ্গা রাস্তা | ৮ | ০ | | | হাফিজের বাড়ি | মফিজের বাড়ি | ১২০০ ফুট | | | | | | |
| ১০৯ | ধোপাড়াঙ্গা রাস্তা | ৮ | ০ | | | খলিলের বাড়ি | ওবির বাড়ি | ৫০০ ফুট | | | | | | |
| ১১০ | ধোপাড়াঙ্গা রাস্তা | ৮ | ০ | | | নওয়াবের বাড়ি | বজলুর বাড়ি | ৫০০ ফুট | | | | | | |
| ১১১ | ধোপাড়াঙ্গা রাস্তা | ৮ | ০ | | | কাসেমের বাড়ি | মালেকের বাড়ি | ৫০০ ফুট | | | | | | |
| ১১২ | সরদার পাড়া রাস্তা | ৮ | ০ | | | সাকার বাড়ি | আলিফের বাড়ি | ১ কিমি | | | | | | |
| ১১৩ | খাঁ পাড়া রাস্তা | ৮ | ০ | | | হালিমের বাড়ি | লুতফরের বাড়ি | ৩ কিমি | | | | | | |
| ১১৪ | খাঁ পাড়া রাস্তা | ৮ | ০ | | | খাঁ পাড়া ঈদগাহ | আতিয়ানের বাড়ি | ১২০০ ফুট | | | | | | |
| ১১৫ | সরদার পাড়া রাস্তা | ৮ | ০ | | | নাসিমের বাড়ি | মুন্সির মোড় | ১.৫ কিমি | | | | | | |
| ১১৬ | সরদার পাড়া রাস্তা | ৮ | ০ | | | নুরোন বাড়ি | শরিফুল্লোর বাড়ি | ৮০০ ফুট | | | | | | |
| ১১৭ | সরদার পাড়া রাস্তা | ৮ | ০ | | | নব্বি বাড়ি | শরিফুল্লোর বাড়ি | ১ কিমি | | | | | | |
| ১১৮ | সরদার পাড়া রাস্তা | ৮ | ০ | | | অমুল্যর বাড়ি | জয়দেবের বাড়ি | ৮০০ ফুট | | | | | | |
| ১১৯ | সরদার পাড়া রাস্তা | ৮ | ০ | | | রফিকের বাড়ি | কোমলের বাড়ি | ১৫০০ ফুট | | | | | | |
| ১২০ | কর্মকার পাড়া রাস্তা | ৮ | ০ | | | রাকিবের বাড়ি | ইসলামের বাড়ি | ২ কিমি | | | | | | |

| ক্রমিক নং | সম্পদের নাম ও অবস্থান | অবস্থান ওয়ার্ড | ক্রয়/ প্রাপ্তির সাল | মূল্য | তহবিলের উৎস | রাস্তার শুরু | রাস্তার শেষ | রাস্তার দৈর্ঘ্য | সর্বশেষ রক্ষনাবেক্ষ নের তারিখ | রক্ষনাবেক্ষণে ব্যয়িত অর্থের পরিমাণ | রক্ষনাবেক্ষণে ব্যয়িত অর্থের উৎস | পরবর্তী রক্ষনাবেক্ষনের তারিখ | এলজিইডি কোড | মন্তব্য |
|--------------|-----------------------|--------------------|----------------------------|-------|----------------|-------------------|----------------------------|--------------------|-------------------------------------|---|--|------------------------------------|----------------|---------|
| ১২১ | খাঁ পাড়া রাস্তা | ৮ | ০ | | | সামাদের বাড়ি | আমজ্জের দোকান | ৮০০ ফুট | | | | | | |
| ১২২ | খাঁ পাড়া রাস্তা | ৮ | ০ | | | বাসারের বাড়ি | নুরোন বাড়ি | ৭০০ ফুট | | | | | | |
| ১২৩ | বাজার রাস্তা | ৮ | ০ | | | বাজার বাড়ি | এতিমখানা | ৩০০ ফুট | | | | | | |
| ১২৪ | বিশ্বাস পাড়া রাস্তা | ৮ | ০ | | | আবুলের বাড়ি | কাসেমের বাড়ি | ১ কিমি | | | | | | |
| ১২৫ | খাঁ পাড়া রাস্তা | ৮ | ০ | | | দেলখোলা | জন্নারের বাড়ি | ৮০০ ফুট | | | | | | |
| ১২৬ | সরদার পাড়া রাস্তা | ৮ | ০ | | | কাদেরের বাড়ি | রাজ্জাকের বাড়ি | ১ কিমি | | | | | | |
| ১২৭ | কারিগর পাড়া রাস্তা | ৮ | ০ | | | আদদ্বীনের বাড়ি | বজলের বাড়ি | ১.৫ কিমি | | | | | | |
| ১২৮ | খাঁ পাড়া রাস্তা | ৮ | ০ | | | রাকিবের বাড়ি | হাকিমের বাড়ি | ৯০০ ফুট | | | | | | |
| ১২৯ | ফকির পাড়া রাস্তা | ৮ | ০ | | | দ্বীনের বাড়ি | ওবির বাড়ি | ১ কিমি | | | | | | |
| ১৩০ | ফেঞ্চ পাড়া রাস্তা | ৮ | ০ | | | মসজিদ | আলিমের বাড়ি | ১ কিমি | | | | | | |
| ১৩১ | নেংড়া বাজার রোড | ৯ | ০ | | | স্কুল | আফতাবের বাড়ি | ১.৫ কিমি | | | | | | |
| ১৩২ | গৌরীপুর রোড | ৯ | ০ | | | গৌরীকর্মকার বাড়ি | ব্রীজ | ১.২ কিমি | | | | | | |
| ১৩৩ | স্কুল রোড | ৯ | ০ | | | আনারের বাড়ি | স্কুল | ৭০০ ফুট | | | | | | |
| ১৩৪ | ডিপ টিওমেল রোড | ৯ | ০ | | | হাকিম মহদার বাড়ি | ডিপ | ২ কিমি | | | | | | |
| ১৩৫ | রাজ্জাকের বাড়ি রোড | ৯ | ০ | | | কালামের বাড়ি | রাজ্জাকের বাড়ি | ৯০০ ফুট | | | | | | |
| ১৩৬ | ইব্রাহিমের বাড়ি রোড | ৯ | ০ | | | ইব্রাহিমের বাড়ি | আবুলের বাড়ি | ৭০০ ফুট | | | | | | |
| ১৩৭ | হাফিজের বাড়ি রোড | ৯ | ০ | | | মহির বাড়ি | হাফিজের বাড়ি | ২৫০ ফুট | | | | | | |
| ১৩৮ | মসজিদ রোড | ৯ | ০ | | | মোসলেমের বাড়ি | মসজিদ | ০.৫ কিমি | | | | | | |
| ১৩৯ | রাজ্জাকের বাড়ি রোড | ৯ | ০ | | | রাজ্জাকের বাড়ি | আসাদের বাড়ি | ১ কিমি | | | | | | |
| ১৪০ | রাজ্জাকের বাড়ি রোড | ৯ | ০ | | | আসাদের বাড়ি | আবুলের বাড়ি | ২ কিমি | | | | | | |
| ১৪১ | মিল রোড | ৯ | ০ | | | ফজলুর মিল | লুতফরের বাড়ি | ১০০০ ফুট | | | | | | |
| ১৪২ | ডিপ টিওমেল রোড | ৯ | ০ | | | ডিপ | পূর্বপাড়া আবুলের বাড়ি | ১ কিমি | | | | | | |
| ১৪৩ | হাফিজের বাড়ি রোড | ৯ | ০ | | | মহির বাড়ি | মেইন রোড | ১২০০ ফুট | | | | | | |
| ১৪৪ | আলী বাড়ি রোড | ৯ | ০ | | | মেইন রোড | আলীর বাড়ি | ৩০০ ফুট | | | | | | |

অধ্যায়-৩ : ইউনিয়ন পরিষদের (ওয়ার্ড ভিত্তিক) সম্পদের সামাজিক মানচিত্র

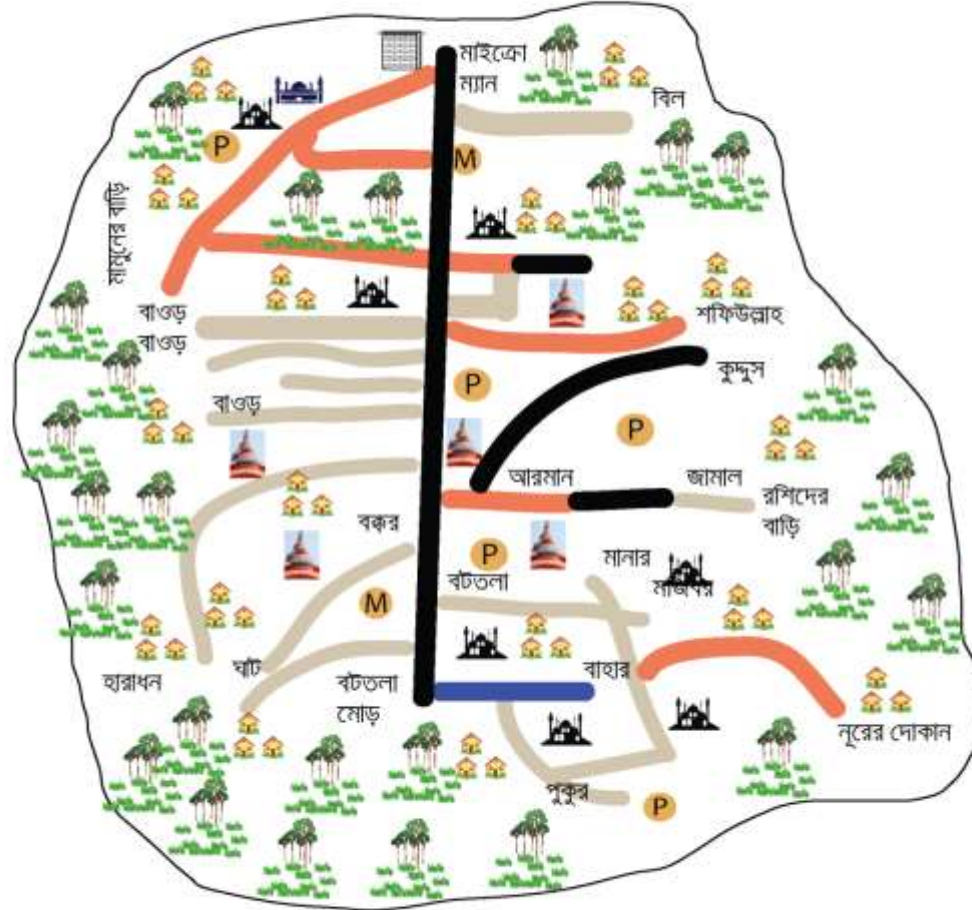
ইউনিয়ন পরিষদের সামাজিক মানচিত্র : ওয়ার্ড-১

সামাজিক মানচিত্র

জেলা : যশোর
 উপজেলা : মণিরামপুর
 ইউনিয়ন : ১১ নং চালুয়াহাটা
 ওয়ার্ড নং : ০১

মানচিত্র সংকেত

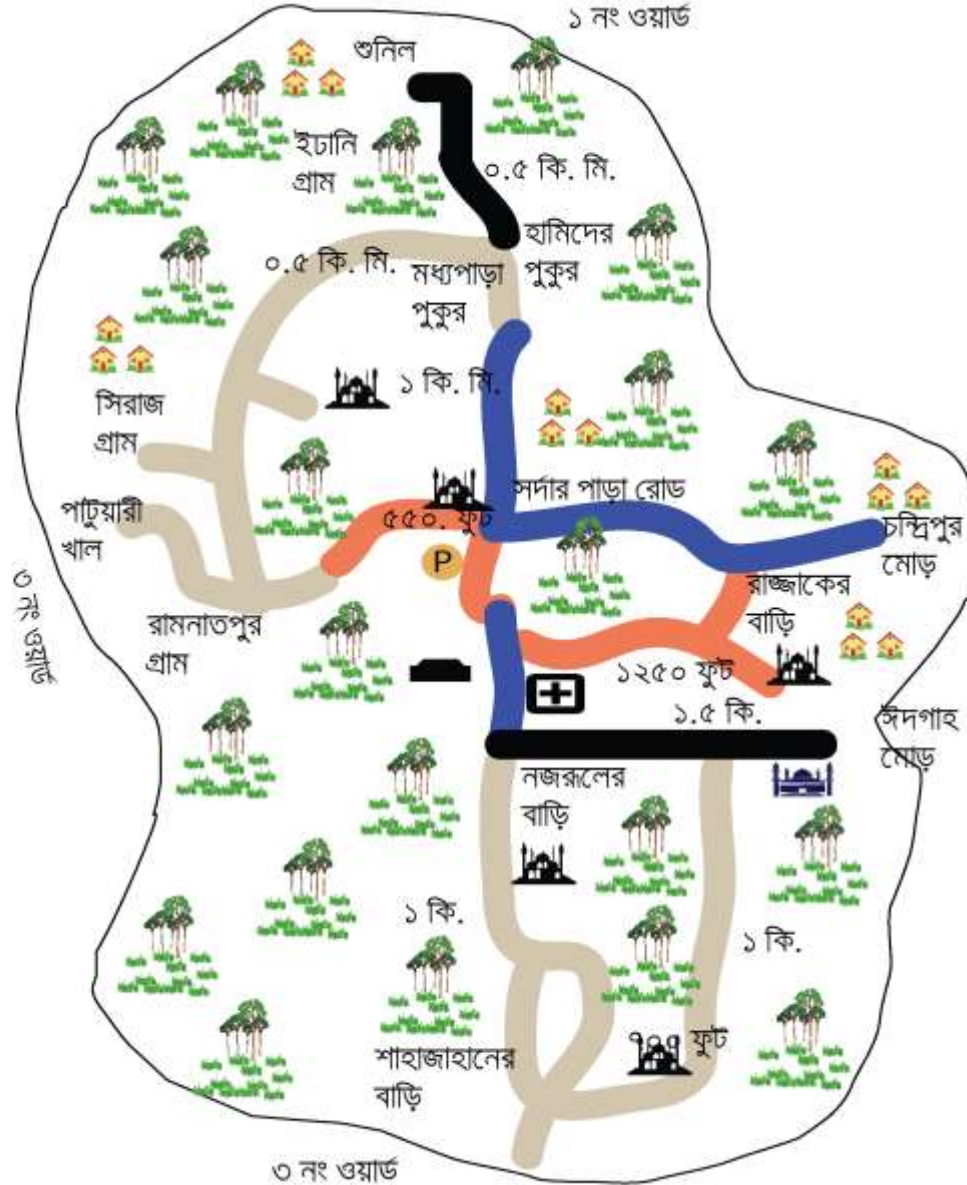
-  মাটির রাস্তা
-  সলিং রাস্তা
-  হেরিং বোর্ড
-  পাকা রাস্তা
-  নদী / খাল / বিল
-  মদ্রোসা
-  প্রাথমিক বিদ্যালয়
-  মাধ্যমিক বিদ্যালয়
-  কলেজ
-  মসজিদ
-  ইদগাহ মাঠ
-  মাজার
-  কবরস্থান
-  শ্মশান
-  মন্দির
-  এতিমখানা
-  হাসপাতাল / ক্লিনিক
-  ক্লাব
-  ডাকঘর
-  বাজার / মার্কেট
-  ব্রিজ
-  কালভার্ট
-  গভীর/ অগভীর নলকূপ
-  অফিস (ভূমি / ইউনিয়ন)
-  পুকুর



ইউনিয়ন পরিষদের সামাজিক মানচিত্র : ওয়ার্ড-২

সামাজিক মানচিত্র

জেলা : যশোর
উপজেলা : মণিরামপুর
ইউনিয়ন : ১১ নং চালুয়াহাটী
ওয়ার্ড নং : ০২



মানচিত্র সংকেত

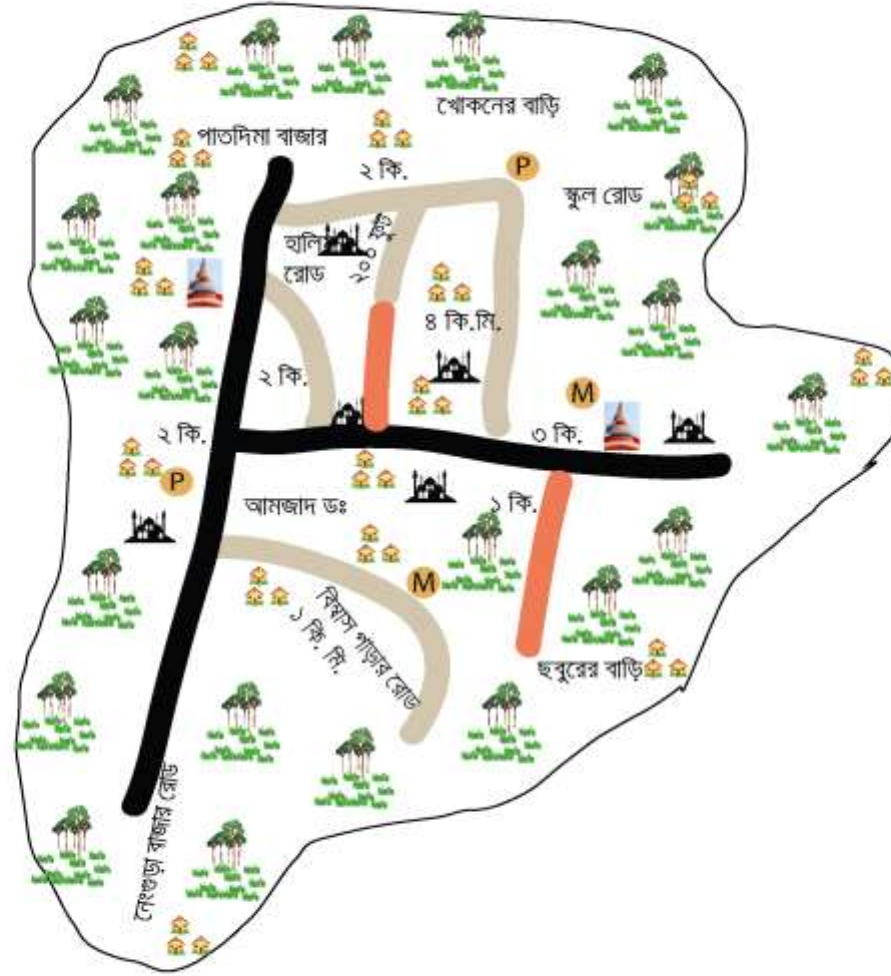
- মাটির রাস্তা
- সলিং রাস্তা
- হেরিং বোল্ড
- পাকা রাস্তা
- নদী / খাল / বিল
- মাদ্রাসা
- প্রাথমিক বিদ্যালয়
- মাধ্যমিক বিদ্যালয়
- কলেজ
- মসজিদ
- সৈদগাহ মাঠ
- মাজার
- কবরস্থান
- শ্বশান
- মন্দির
- এতিমখানা
- হাসপাতাল / ক্লিনিক
- ক্লাব
- ডাকঘর
- বাজার / মার্কেট
- ব্রিজ
- কালভার্ট
- গভীর/ অগভীর নলকূপ
- অফিস (ভূমি / ইউনিয়ন)
- পুকুর



ইউনিয়ন পরিষদের সামাজিক মানচিত্র : ওয়ার্ড-৩

সামাজিক মানচিত্র

জেলা : যশোর
 উপজেলা : মণিরামপুর
 ইউনিয়ন : ১১ নং চালুয়াহাটী
 ওয়ার্ড নং : ০৩



মানচিত্র সংকেত

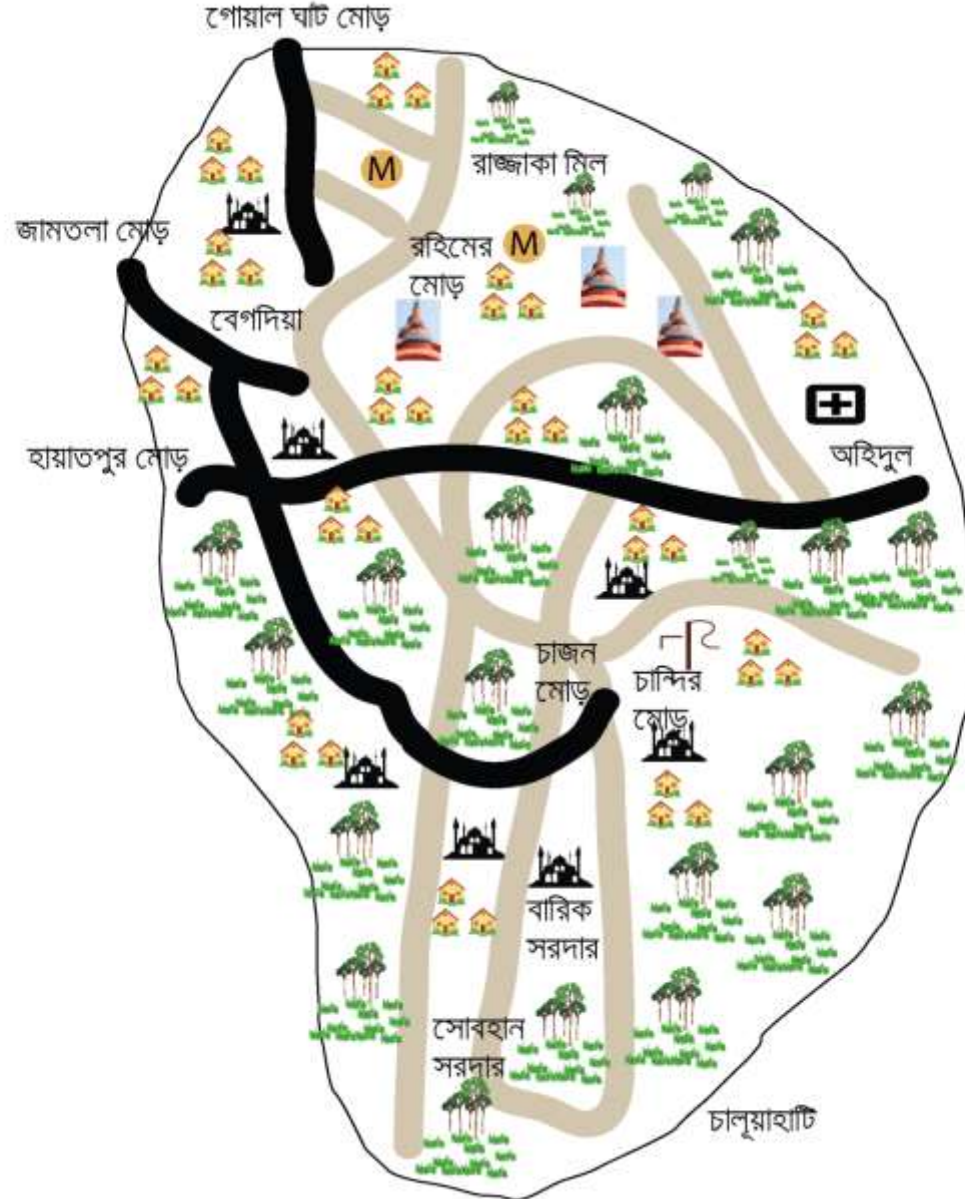
- মাটির রাস্তা
- সলিং রাস্তা
- হেরিং বোন্ড
- পাকা রাস্তা
- নদী / খাল / বিল
- মাদ্রাসা
- প্রাথমিক বিদ্যালয়
- মাধ্যমিক বিদ্যালয়
- কলেজ
- মসজিদ
- ইদগাহ মাঠ
- মাজার
- কবরস্থান
- শ্মশান
- মন্দির
- এতিমখানা
- হাসপাতাল / ক্লিনিক
- ক্লাব
- ডাকঘর
- বাজার / মার্কেট
- ব্রিজ
- কালভার্ট
- গভীর/ অগভীর নলকূপ
- অফিস (ভূমি / ইউনিয়ন)
- পুকুর



ইউনিয়ন পরিষদের সামাজিক মানচিত্র : ওয়ার্ড-৪

সামাজিক মানচিত্র

জেলা : যশোর
উপজেলা : মণিরামপুর
ইউনিয়ন : ১১ নং চালুয়াহাটী
ওয়ার্ড নং : ০৪



মানচিত্র সংকেত

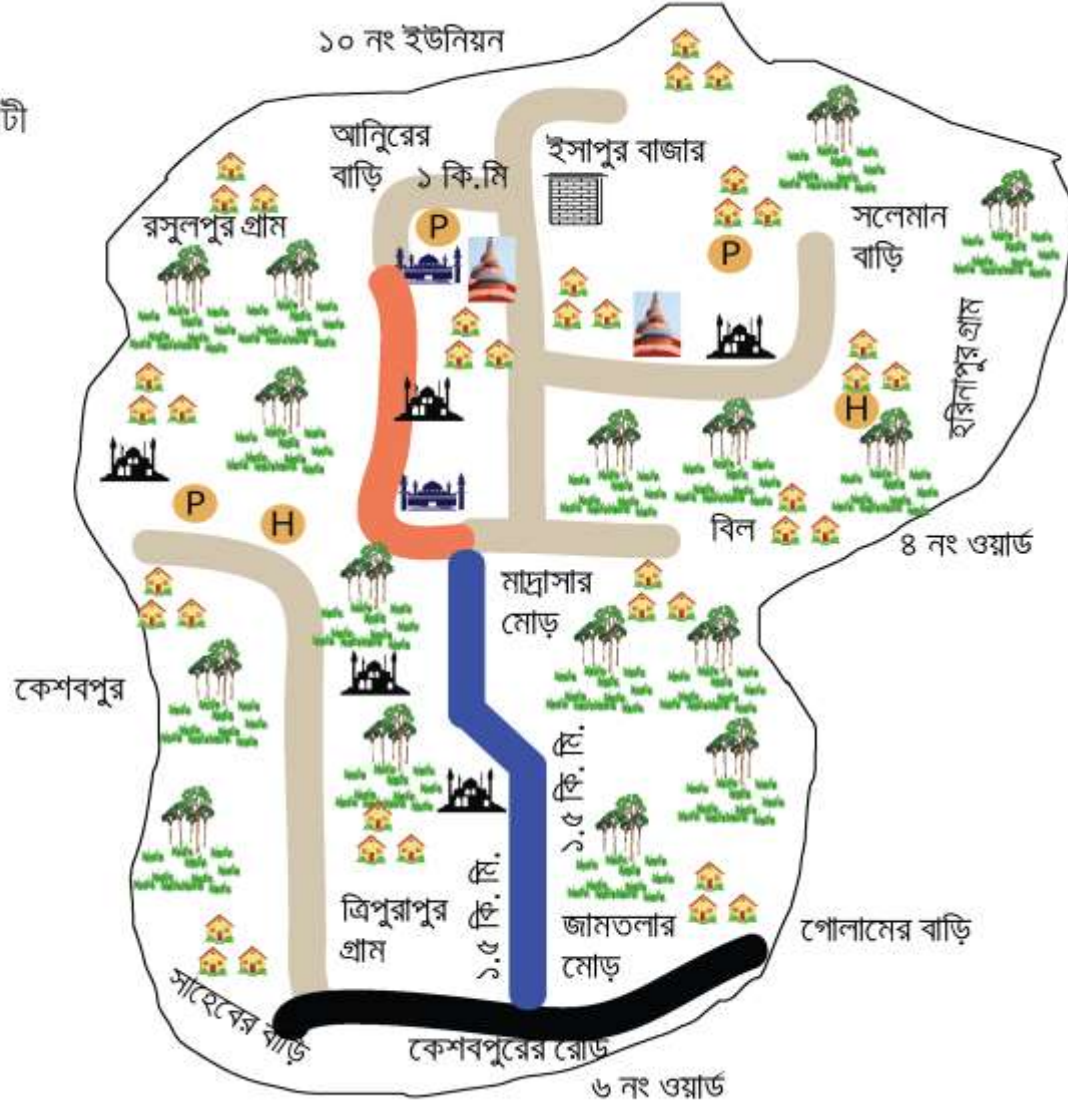
- মাটির রাস্তা
- সলিং রাস্তা
- হেরিং বোল্ড
- পাকা রাস্তা
- নদী / খাল / বিল
- মদ্রাসা
- প্রাথমিক বিদ্যালয়
- মাধ্যমিক বিদ্যালয়
- কলেজ
- মসজিদ
- ইদপাহ মাঠ
- মাজার
- কবরস্থান
- শ্বশান
- মন্দির
- এতিমখানা
- হাসপাতাল / ক্লিনিক
- ক্লাব
- ডাকঘর
- বাজার / মার্কেট
- ব্রিজ
- কালভার্ট
- পড়ীর/ অপড়ীর নলকূপ
- অফিস (ভূমি / ইউনিয়ন)
- পুকুর



ইউনিয়ন পরিষদের সামাজিক মানচিত্র : ওয়ার্ড-৫

সামাজিক মানচিত্র

জেলা : যশোর
উপজেলা : মণিরামপুর
ইউনিয়ন : ১১ নং চালুয়াহাটী
ওয়ার্ড নং : ০৫



মানচিত্র সংকেত

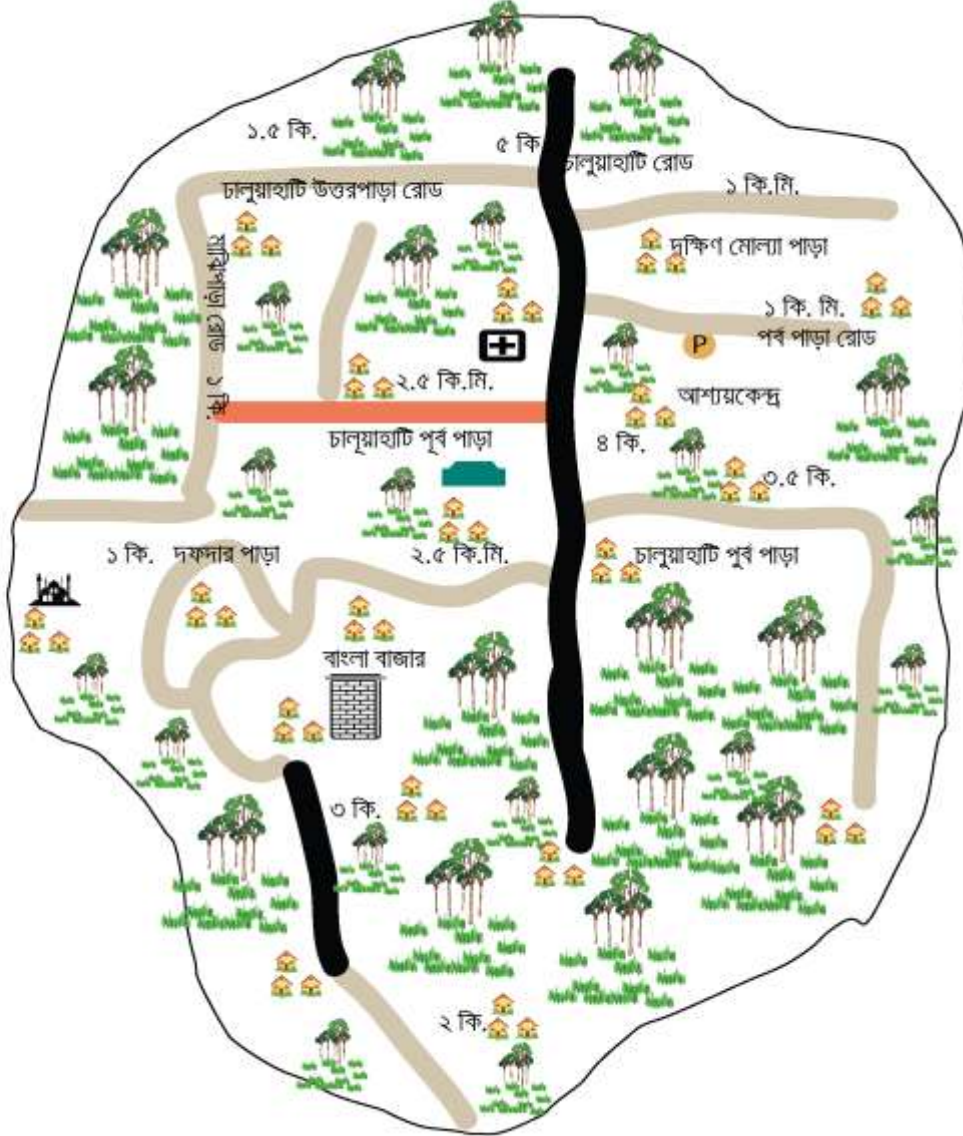
- মাটির রাস্তা
- সলিং রাস্তা
- হেরিং বোল্ড
- পাকা রাস্তা
- নদী / খাল / বিল
- মাদ্রাসা
- প্রাথমিক বিদ্যালয়
- মাধ্যমিক বিদ্যালয়
- কলেজ
- মসজিদ
- ইদগাহ মাঠ
- মাজার
- কবরস্থান
- শ্মশান
- মন্দির
- এতিমখানা
- হাসপাতাল / ক্লিনিক
- ক্লাব
- ডাকঘর
- বাজার / মার্কেট
- ব্রিজ
- কালভার্ট
- গভীর/ অগভীর নলকূপ
- অফিস (ভূমি / ইউনিয়ন)
- পুকুর



ইউনিয়ন পরিষদের সামাজিক মানচিত্র : ওয়ার্ড-৬

সামাজিক মানচিত্র

জেলা : যশোর
উপজেলা : মণিরামপুর
ইউনিয়ন : ১১ নং চালুয়াহাটী
ওয়ার্ড নং : ০৬



মানচিত্র সংকেত

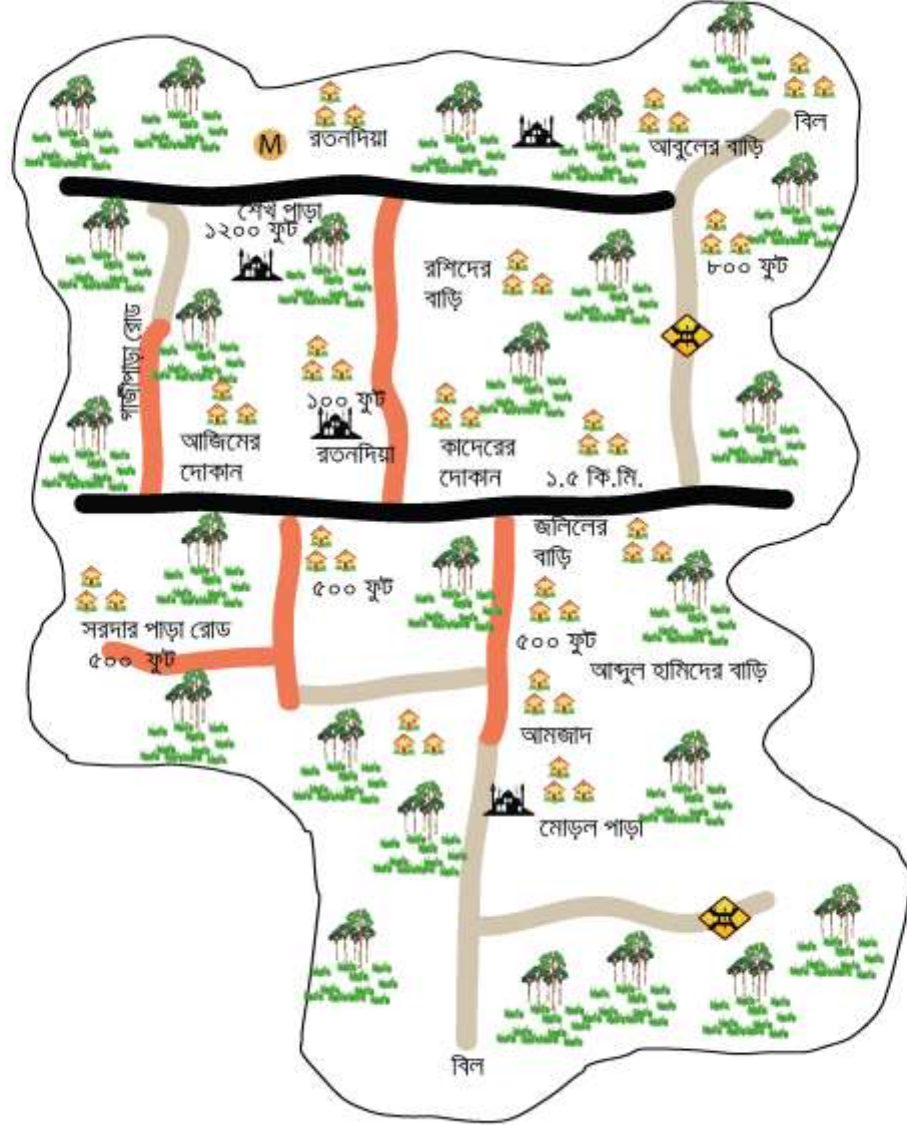
- মাটির রাস্তা
- সলিং রাস্তা
- হেরিং বোর্ড
- পাকা রাস্তা
- নদী / খাল / বিল
- মদ্রাসা
- প্রাথমিক বিদ্যালয়
- মাধ্যমিক বিদ্যালয়
- কলেজ
- মসজিদ
- ইদগাহ মাঠ
- মাজার
- কবরস্থান
- শ্মশান
- মন্দির
- এতিমখানা
- হাসপাতাল / ক্লিনিক
- ক্লাব
- ডাকঘর
- বাজার / মার্কেট
- ব্রিজ
- কালভার্ট
- পত্তীর/ অগত্তীর নলকূপ
- অফিস (ভূমি / ইউনিয়ন)
- পুকুর



ইউনিয়ন পরিষদের সামাজিক মানচিত্র : ওয়ার্ড-৭

সামাজিক মানচিত্র

জেলা : যশোর
উপজেলা : মণিরামপুর
ইউনিয়ন : ১১ নং চালুয়াহাটা
ওয়ার্ড নং : ০৭



মানচিত্র সংকেত

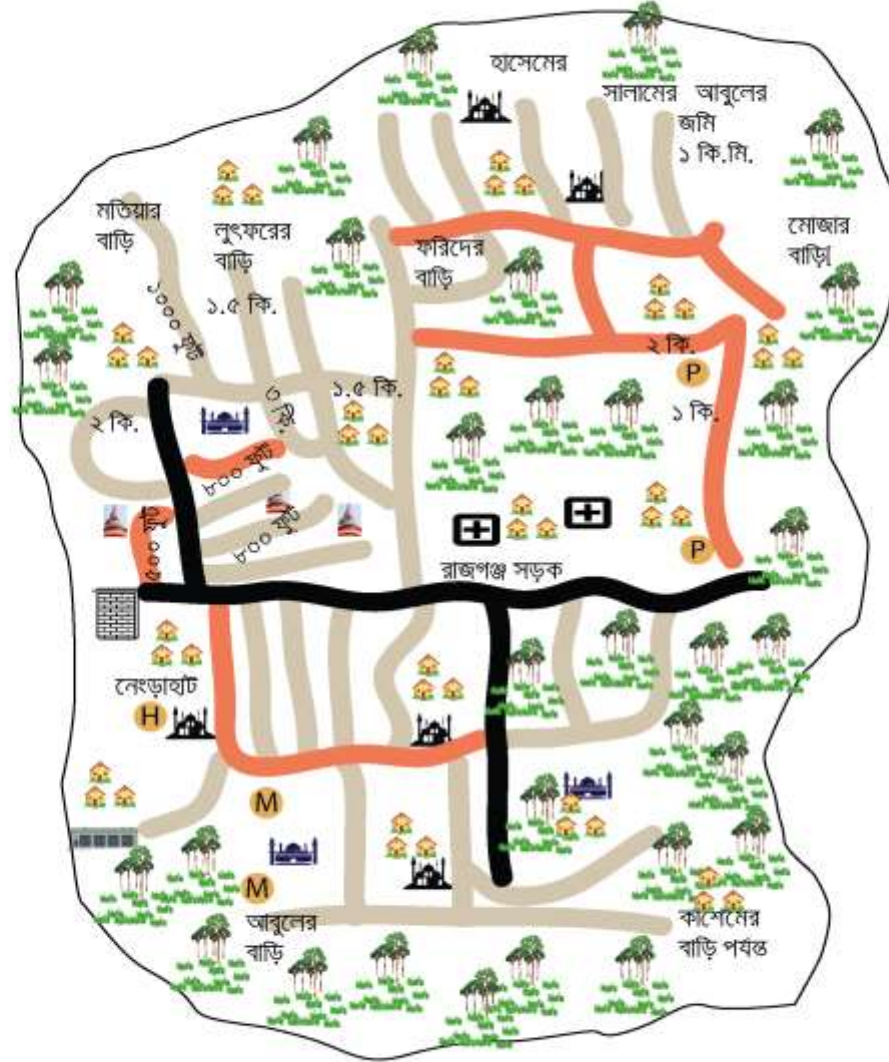
- মাটির রাস্তা
- সলিং রাস্তা
- হেরিং বোল্ড
- পাকা রাস্তা
- নদী / খাল / বিল
- মদ্রাসা
- প্রাথমিক বিদ্যালয়
- মাধ্যমিক বিদ্যালয়
- কলেজ
- মসজিদ
- ঈদগাহ মাঠ
- মাজার
- কবরস্থান
- শ্মশান
- মন্দির
- এতিমখানা
- হাসপাতাল / ক্লিনিক
- ক্লাব
- ডাকঘর
- বাজার / মার্কেট
- ব্রিজ
- কালভার্ট
- গভীর/ অগভীর নলকূপ
- অফিস (ভূমি / ইউনিয়ন)
- পুকুর



ইউনিয়ন পরিষদের সামাজিক মানচিত্র : ওয়ার্ড-৮

সামাজিক মানচিত্র

জেলা : যশোর
 উপজেলা : মণিরামপুর
 ইউনিয়ন : ১১ নং চালুয়াহাটা
 ওয়ার্ড নং : ০৮



মানচিত্র সংকেত

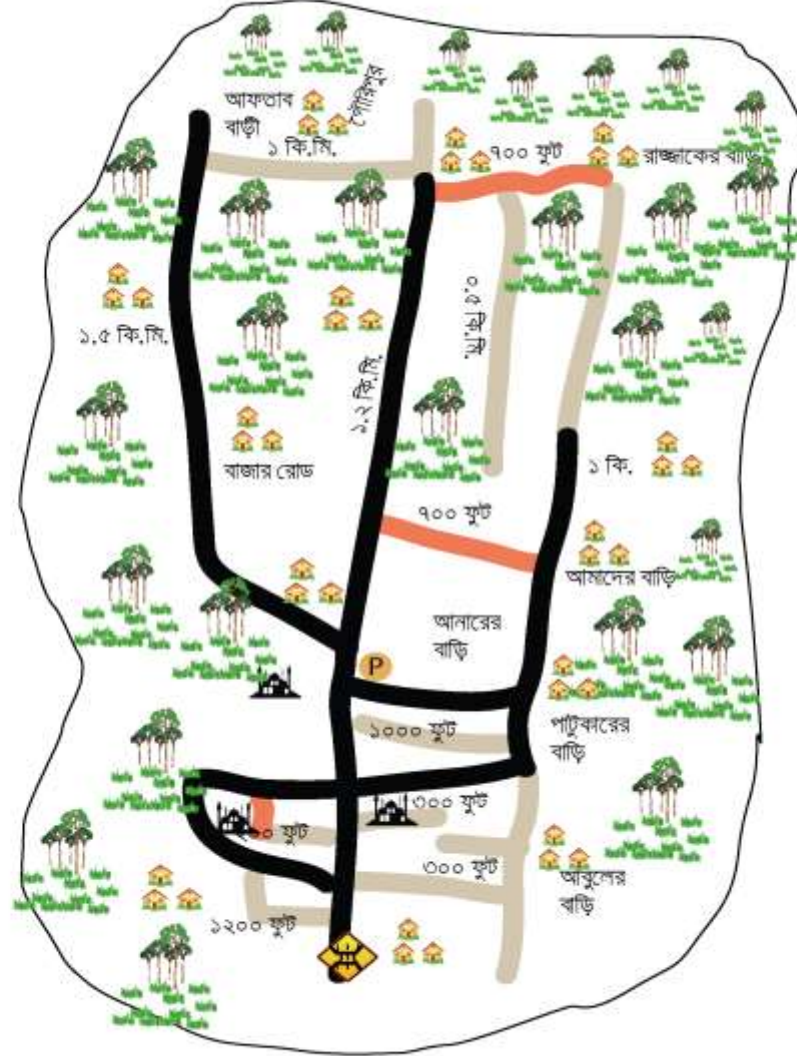
- মাটির রাস্তা
- সলিং রাস্তা
- হেরিং বোন্ড
- পাকা রাস্তা
- নদী / খাল / বিল
- মাদ্রাসা
- প্রাথমিক বিদ্যালয়
- মাধ্যমিক বিদ্যালয়
- কলেজ
- মসজিদ
- ইদগাহ মাঠ
- মাজার
- কবরস্থান
- শশান
- মন্দির
- এতিমখানা
- হাসপাতাল / ক্লিনিক
- ক্লাব
- ডাকঘর
- বাজার / মার্কেট
- ব্রিজ
- কালভার্ট
- গভীর/ অগভীর নলকূপ
- অফিস (ভূমি / ইউনিয়ন)
- পুকুর



ইউনিয়ন পরিষদের সামাজিক মানচিত্র : ওয়ার্ড—৯

সামাজিক মানচিত্র

জেলা : যশোর
 উপজেলা : মণিরামপুর
 ইউনিয়ন : ১১ নং চালুয়াহাটী
 ওয়ার্ড নং : ০৯



মানচিত্র সংকেত

- মাটির রাস্তা
- সলিং রাস্তা
- হেরিং বোল্ড
- পাকা রাস্তা
- নদী / খাল / বিল
- মাদ্রাসা
- প্রাথমিক বিদ্যালয়
- মাধ্যমিক বিদ্যালয়
- কলেজ
- মসজিদ
- ইদগাহ মাঠ
- মাজার
- কবরস্থান
- শ্মশান
- মন্দির
- এতিমখানা
- হাসপাতাল / ক্লিনিক
- ক্লাব
- ডাকঘর
- বাজার / মার্কেট
- বিজ
- কালভার্ট
- গভীর/ অগভীর নলকূপ
- অফিস (ভূমি / ইউনিয়ন)
- পুকুর

