



ইউনিয়ন পরিষদের সম্পদ রেজিষ্টার

২ নং সুন্দলী ইউনিয়ন পরিষদ

ইউনিয়ন কোড: ২৪১০৪২৭

উপজেলা: অভয়নগর

জেলা: যশোর।

বাংলাদেশের স্থানীয় সরকার ব্যবস্থায় সর্বনিম্ন প্রশাসনিক ইউনিট ইউনিয়ন পরিষদ। ইউনিয়ন পরিষদ অপারেশনাল ম্যানুয়েল ২০০৯ অনুযায়ী প্রতিটি ইউনিয়ন পরিষদের একটি সম্পদ রেজিস্টার থাকা আবশ্যিক। ইউনিয়ন পরিষদের অন্তর্ভুক্ত সকল স্থাবর ও অস্থাবর সম্পত্তি (যেমন- রাস্তা, ব্রীজ, কালভার্ট, মার্কেট, পুকুর, আসবাবপত্র, যন্ত্রপাতি, ভবন ইত্যাদি) এই রেজিস্টারে অন্তর্ভুক্ত হওয়া বাধ্যতামূলক যেখানে প্রত্যেকটি সম্পদ ক্রয়ের তারিখ, মূল্য, তহবিলের উৎস, রক্ষণাবেক্ষণ ইত্যাদি সম্পদ রেজিস্টারে উল্লেখ থাকবে।

ইউনিয়ন পরিষদ অপারেশনাল ম্যানুয়েল ২০০৯ অনুযায়ী ৩০ জুন ২০১৩ এর মধ্যে সকল ইউনিয়ন পরিষদকে নির্ধারিত ফরম্যাট অনুসারে সম্পদ রেজিস্টার তৈরী করার বাধ্যবাধকতা রয়েছে। এছাড়া ২৬.০৮.২০১৩ ইং, স্থানীয় সরকার বিভাগ, স্মারক নং ৪৬.০১৮.০২৯০০.০০.০১৩.২০১২ (অংশ-১) ২৪৫ অনুযায়ী ৩০ সেপ্টেম্বর ২০১৩ এর মধ্যে সম্পদ রেজিস্টার চূড়ান্ত করার সময়সীমা পুনঃনির্ধারণ করা হয়। ফলে গুণগত মান বজায় রেখে স্থায়ী সম্পদ চিহ্নিতকরণ, প্রস্তুতকরণ এবং ডাটাবেজ তৈরী করার জন্য এলজিএসপি-২ অনুদানের দক্ষতা ও সক্ষমতাবৃদ্ধির বরাদ্দ থেকে কোয়েরী নামক প্রতিষ্ঠানের কারিগরি সহায়তায় এই কাজটি করার সিদ্ধান্ত গ্রহণ করা হয়।

ইউনিয়ন পরিষদের সম্পদ রেজিস্টার এবং ব্যবস্থাপনা ডাটাবেজ তৈরীর উদ্দেশ্য হলো ইউনিয়ন পরিষদের অন্তর্ভুক্ত স্থাবর ও অস্থাবর সম্পত্তি গুলোকে একটি আধুনিক তথ্য ভিত্তিক ব্যবস্থাপনার সাথে সংযোজন করা। MS ACCESS ডাটা বেইজের মাধ্যমে নির্ভুলভাবে সম্পদ নিয়ন্ত্রণ, রক্ষণাবেক্ষণ এবং ব্যবস্থাপনা করা সম্ভব হবে, যা প্রকল্প গ্রহণের দ্বৈততা পরিহারের ক্ষেত্রে বিশেষ ভূমিকা পালন করবে।

নির্ধারিত ফরমেট ব্যবহার করে প্রতিটি ওয়ার্ড হতে সম্পদ চিহ্নিত করে তালিকা প্রস্তুত, সম্পদের মানচিত্র প্রস্তুত এবং সার্বিক ভাবে ম্যানুয়াল অনুসারে সম্পদ নাম্বারিং ও সম্পদ রেজিস্টার প্রস্তুত করার জন্য তথ্য সংগ্রহকারী প্রতিষ্ঠান কোয়েরীকে ধন্যবাদ জানাচ্ছি। পরিশেষে ইউনিয়ন পরিষদের মহিলা সদস্য, পুরুষ সদস্য, সচিব, গ্রামবাসীকে সার্বিক সহযোগিতার জন্য আন্তরিক কৃতজ্ঞতা জানাচ্ছি।

ধন্যবাদান্তে,

চেয়ারম্যান

২ নং সুন্দলী ইউনিয়ন পরিষদ,

অভয়নগর, যশোর।

অধ্যায়-১ : সম্পদ চিহ্নিতকরণ এবং নামাঙ্করণ	৪- ২২
• কোডিং ইনডেক্স:	৫- ৬
• ইউনিয়ন পরিষদের সম্পদের বিবরণ ও পরিমান	৭
• ইউনিয়ন পরিষদ ভবন, ভূমি, আসবাবপত্র, যন্ত্রপাতি ও ইলেকট্রনিক্স সামগ্রী	
• ইউনিয়ন পরিষদের নলকূপ	
• ইউনিয়ন পরিষদের রাস্তা	
অধ্যায়-২ : সম্পদ রেজিস্টার	২৩ - ৩৮
• ইউনিয়ন পরিষদ ভবন ও ভূমি	
• ইউনিয়ন পরিষদের আসবাবপত্র, যন্ত্রপাতি ও ইলেকট্রনিক্স সামগ্রী	
• ইউনিয়ন পরিষদের নলকূপ	
• ইউনিয়ন পরিষদের রাস্তা	
অধ্যায়-৩ : ইউনিয়ন পরিষদের (ওয়ার্ড ভিত্তিক) সম্পদের সামাজিক মানচিত্র	৩৯- ৪৮

অধ্যায়-১ : সম্পদ চিহ্নিতকরণ এবং সম্পদ সনাক্তকরণ

ইউনিয়ন পরিষদের অন্তর্ভুক্ত সকল স্থাবর ও অস্থাবর সম্পদের কোড ও বিবরণ

ইউনিয়ন পরিষদভূক্ত ভবন

কোড	সম্পদের বিবরণ
ইউপিভ	ইউনিয়ন পরিষদ ভবন
প্রাণি	প্রাথমিক বিদ্যালয় ভবন
মাবি	মাধ্যমিক বিদ্যালয় ভবন
মাদ্রাসা	মাদ্রাসা ভবন
কলেজ	কলেজ ভবন
মন্দির	মন্দির
শ্মশান	শ্মশানঘাট
এখা	এতিম খানা
ঈগা	ঈদগাহ্ ময়দান
পোস্ট	পোস্ট অফিস ভবন
ইউভূঅ	ইউনিয়ন ভূমি অফিস ভবন
পপক	ইউনিয়ন স্বাস্থ্য ও পরিবার কল্যান কেন্দ্র
মাক	মার্কেট/হাট/বাজার
যাহা	যাত্রী ছাউনী
মসজিদ	মসজিদ
কবরস্থান	কবরস্থান
পিক	পিকনিক কর্নার/ স্পোর্ট
সভ	বিভিন্ন ধরনের সরকারি ভবন
মাজার	মাজার
ব্যাংক	বিভিন্ন সরকারি/বেসরকারি ব্যাংক
লাইব্রেরী	লাইব্রেরী/পাঠাগার
ক্লাব	ক্লাব/সংঘ/সাংস্কৃতিক পরিষদ/সমিতি/সংস্থা
এনজিও	বিভিন্ন এনজিও
অন্যান্য	অন্যান্য

ইউনিয়ন পরিষদভূক্ত রাস্তা

কোড	সম্পদের বিবরণ
মারা	মাটির রাস্তা (ছোট বড় সকল ধরনের)
পাইস	ইটের সলিং(বালির উপর ইট বিছানো পাকা রাস্তা)
পাহেবি	হেরিং বোর্ড (বালির উপর ১টি ও ১টি বাকা বিছানো পাকা রাস্তা)
পাপিচ	পিচ ঢালাই দিয়ে তৈরি পাকা রাস্তা
ব্রীজ	ব্রীজ, বাঁশের সীকো, কাঠের সীকো (ছোট/বড়)
কাভা	কালভার্ট (বক্স/পাইপ/ইউ ডেন/রিং কালভার্ট)
অন্যান্য	অন্যান্য

ইউনিয়ন পরিষদভূক্ত নলকূপ

কোড	সম্পদের বিবরণ
অগন	অগতীর নলকূপ
গন	গতীর নলকূপ
সলে	স্যানিটারি ল্যাট্রিন
পুকুর	পুকুর (ছোট/বড়/সরকারি/বেসরকারি)
খাহাবা	খাল/হাওড়/বাওড়
সেপ্ৰ	সেচ প্রকল্প/সেচ মেশিন (সরকারি/বেসরকারি)
অন্যান্য	অন্যান্য

ইউনিয়ন পরিষদের আসবাবপত্র

কোড	সম্পদের বিবরণ
অগন	অগতির নলকূপ
অন্যান্য	অন্যান্য
আলমা	আলমারী
ইস্টিয়াবি	কম্পিউটার এক্সেসরিজ
ক্যাবিনেট	ক্যাবিনেট
ক্যামেরা	ক্যামেরা
কম	কম্পিউটার
খাট	খাট
গন	গতির নলকূপ
ঘড়ি	ঘড়ি
চেয়ার	চেয়ার
জেনার	জেনারেটর
জমি	জমি
টাইমে	টাইপ মেশিন
টিভি	টিভি
টেবিল	টেবিল
ট্যাংক	পানির ট্যাংক
ট্রলি	ট্রলি
তালা	তালা
তৈজসপত্র	তৈজসপত্র
পাম্প	পানির পাম্প
প্রিন্টার	প্রিন্টার
প্রজেক্টর	প্রজেক্টর
ফিল্টার	পানির ফিল্টার
ফ্যান	ফ্যান
ফটোকপি	ফটোস্ট্যাট মেশিন

কোড	সম্পদের বিবরণ
ফ্রিজ	ফ্রিজ
বাইসা	বাইসাইকেল
বিদ্যুৎউপ	বিদ্যুৎ সরবরাহের উপকরণ
বেঞ্চ	বেঞ্চ
বোর্ড	বোর্ড
ব্যাটারি	ব্যাটারি
ভবন	ভবন
মেশিন	মেশিন
লাইট	লাইট
লেমিমে	লেমিনেটিং মেশিন
স্টেজ	স্টেজ
স্ক্যান	স্ক্যানার মেশিন
সাউন্সি	সাউন্ড সিস্টেম
সেলফ	সেলফ
সৌরবি	সৌরবিদ্যুৎ

ইউনিয়ন পরিষদের অন্তর্ভুক্ত সকল স্থাবর ও অস্থাবর সম্পদের পরিমান

ইউনিয়ন পরিষদভুক্ত ভবন

সম্পদের বিবরণ	মোট সংখ্যা
ইউনিয়ন পরিষদ	১
ঈদগাহ	১
এনজিও	১
প্রাথমিক বিদ্যালয়	১৩
পোস্ট অফিস	২
ব্যাংক	১
মন্দির	৪৩
মসজিদ	২
মাদ্রাসা	১
মাধ্যমিক বিদ্যালয়	৭
মার্কেট	৫
লাইব্রেরী	৭
শ্মশানঘাট	২
সংঘ	১১
স্বাস্থ্য কেন্দ্র	৪

ইউনিয়ন পরিষদভুক্ত নলকূপ

সম্পদের বিবরণ	মোট সংখ্যা
অগভীর নলকূপ	২২৭৪
গভীর নলকূপ	৭২
পুকুর	১৫১
বিল	১
স্যানিটারী ল্যাট্রিন	২৭৪৭

ইউনিয়ন পরিষদভুক্ত রাস্তা

সম্পদের বিবরণ	মোট সংখ্যা
ইটের সলিং রাস্তা	৩২
কালভার্ট	৭৩
পাকা রাস্তা	১২
ব্রীজ	১২
মাটির রাস্তা	৬২
হেরিং বোল্ড রাস্তা	৭

ইউনিয়ন পরিষদের আসবাবপত্র

সম্পদের বিবরণ	মোট সংখ্যা
অন্যান্য	১
আলমারী	৫
কম্পিউটার	৫
কম্পিউটার এক্সেসরিজ	১
চেয়ার	৮৫
জমি	১
টেবিল	১৩
প্রজেক্টর	২
প্রিন্টার	২
পানির ট্যাংক	৩
পানির পাম্প	১
ফটোকপি মেশিন	১
ফ্যান	১৭
বোর্ড	১
ভবন	১
মেশিন	৬
স্ক্যানার মেশিন	১
সাইন্ড সিস্টেম	২
সেলফ	৩
সৌরবিদ্যুৎ	২

ইউনিয়ন পরিষদের সম্পদ: ভবন

সম্পদের ধরণ	সম্পদের বিবরণ	সম্পদের অবস্থান ওয়ার্ড	ক্রয় / প্রাপ্তির সাল	সম্পত্তির ক্রমিক	সনাক্তকরণ সংখ্যা
জমি	২ নং সুন্দলী ইউনিয়ন পরিষদের জমি পরিমান ৫০ শতাংশ	০	০	৯৮	জমি ০০০০৯৮
ভবন	২ নং সুন্দলী ইউনিয়ন পরিষদ। ভবন ১ টি, রুম ১৪ টি	০	২০০৪	১৩৯	ভবন ০০২০০৪০১৩৯

ইউনিয়ন পরিষদের সম্পদ: আসবাবপত্র - আলমারী/ক্যাবিনেট/সেলফ/ নোটিশ বোর্ড/ পানির পাম্প/ পানির ট্যাংক/ জেনারেটর/টিভি/ফ্রিজ ও অন্যান্য

সম্পদের ধরণ	সম্পদের বিবরণ	সম্পদের অবস্থান ওয়ার্ড	ক্রয় / প্রাপ্তির সাল	সম্পত্তির ক্রমিক	সনাক্তকরণ সংখ্যা
অন্যান্য	ভ্যানগাড়ী	০	২০০৪	১	অন্যান্য ০০২০০৪০১
আলমারী	ষ্টীলের আলমারী	০	২০১০	২	আলমা ০০২০১০০২
আলমারী	ষ্টীলের আলমারী	০	২০১০	৩	আলমা ০০২০১০০৩
আলমারী	ষ্টীলের আলমারী	০	২০১০	৪	আলমা ০০২০১০০৪
আলমারী	ষ্টীলের আলমারী	০	২০১০	৫	আলমা ০০২০১০০৫
আলমারী	ষ্টীলের আলমারী	০	২০১০	৬	আলমা ০০২০১০০৬
পানির ট্যাংক	পানির ট্যাংক (পদ্মা)	০	২০১০	১১২	ট্যাংক ০০২০১০০১১২
পানির ট্যাংক	পানির ট্যাংক (পদ্মা)	০	২০১০	১১৩	ট্যাংক ০০২০১০০১১৩
পানির ট্যাংক	কাঠের ছোট টেবিল	০	২০০৪	১১৪	ট্যাংক ০০২০০৪০১১৪
পানির পাম্প	পানির পাম্প (গাজী)	০	২০১০	১১৫	পাম্প ০০২০১০০১১৫
বোর্ড	নোটিশ বোর্ড	০	২০১০	১৩৮	বোর্ড ০০২০১০০১৩৮
সেলফ	কাঠের তাক	০	০	১৪৯	সেলফ ০০০০১৪৯
সেলফ	কাঠের তাক	০	০	১৫০	সেলফ ০০০০১৫০
সেলফ	কাঠের তাক	০	০	১৫১	সেলফ ০০০০১৫১
সৌরবিদ্যুৎ	ব্যাটারী	০	২০১২	১৫২	সৌরবি ০০২০১২০১৫২
সৌরবিদ্যুৎ	ব্যাটারী	০	২০১২	১৫৩	সৌরবি ০০২০১২০১৫৩

ইউনিয়ন পরিষদের সম্পদ: টেবিল

সম্পদের ধরণ	সম্পদের বিবরণ	সম্পদের অবস্থান ওয়ার্ড	ক্রয় / প্রাপ্তির সাল	সম্পত্তির ক্রমিক	সনাক্তকরণ সংখ্যা
টেবিল	বড় টেবিল	০	২০০৪	৯৯	টেবিল ০০২০০৪০৯৯
টেবিল	বড় টেবিল	০	২০০৪	১০০	টেবিল ০০২০০৪০১০০
টেবিল	বড় টেবিল	০	২০০৪	১০১	টেবিল ০০২০০৪০১০১
টেবিল	বড় টেবিল	০	২০০৪	১০২	টেবিল ০০২০০৪০১০২
টেবিল	বড় টেবিল	০	২০০৪	১০৩	টেবিল ০০২০০৪০১০৩
টেবিল	কাঠের ছোট টেবিল	০	২০০৪	১০৪	টেবিল ০০২০০৪০১০৪
টেবিল	কাঠের ছোট টেবিল	০	২০০৪	১০৫	টেবিল ০০২০০৪০১০৫
টেবিল	কম্পিউটার টেবিল	০	২০১২	১০৬	টেবিল ০০২০১২০১০৬
টেবিল	কম্পিউটার টেবিল	০	২০১২	১০৭	টেবিল ০০২০১২০১০৭
টেবিল	কম্পিউটার টেবিল	০	২০১২	১০৮	টেবিল ০০২০১২০১০৮
টেবিল	কম্পিউটার টেবিল	০	২০১২	১০৯	টেবিল ০০২০১২০১০৯
টেবিল	কম্পিউটার টেবিল	০	২০১২	১১০	টেবিল ০০২০১২০১১০
টেবিল	কম্পিউটার টেবিল	০	২০১২	১১১	টেবিল ০০২০১২০১১১

ইউনিয়ন পরিষদের সম্পদ: চেয়ার

[illegible]

সম্পদের ধরণ	সম্পদের বিবরণ	সম্পদের অবস্থান ওয়ার্ড	ক্রয় / প্রাপ্তির সাল	সম্পত্তির ক্রমিক	সনাক্তকরণ সংখ্যা
চেয়ার	হাতলওয়ালা কাঠের চেয়ার	০	০	৯২	চেয়ার ০০০০৯২
চেয়ার	হাতলওয়ালা কাঠের চেয়ার	০	০	৯৩	চেয়ার ০০০০৯৩
চেয়ার	হাতলওয়ালা কাঠের চেয়ার	০	০	৯৪	চেয়ার ০০০০৯৪
চেয়ার	হাতলওয়ালা কাঠের চেয়ার	০	০	৯৫	চেয়ার ০০০০৯৫
চেয়ার	হাতলওয়ালা কাঠের চেয়ার	০	০	৯৬	চেয়ার ০০০০৯৬
চেয়ার	হাতলওয়ালা কাঠের চেয়ার	০	০	৯৭	চেয়ার ০০০০৯৭

ইউনিয়ন পরিষদের সম্পদ: ফ্যান

সম্পদের ধরণ	সম্পদের বিবরণ	সম্পদের অবস্থান ওয়ার্ড	ক্রয় / প্রাপ্তির সাল	সম্পত্তির ক্রমিক	সনাক্তকরণ সংখ্যা
ফ্যান	সিলিংফ্যান (ন্যাশনাল টঙ্গী)	০	২০১০	১২০	ফ্যান ০০২০১০০১২০
ফ্যান	সিলিংফ্যান (ন্যাশনাল টঙ্গী)	০	২০১০	১২১	ফ্যান ০০২০১০০১২১
ফ্যান	সিলিংফ্যান (ন্যাশনাল টঙ্গী)	০	২০১০	১২২	ফ্যান ০০২০১০০১২২
ফ্যান	সিলিংফ্যান (ন্যাশনাল টঙ্গী)	০	২০১০	১২৩	ফ্যান ০০২০১০০১২৩
ফ্যান	সিলিংফ্যান (ন্যাশনাল টঙ্গী)	০	২০১০	১২৪	ফ্যান ০০২০১০০১২৪
ফ্যান	সিলিংফ্যান (ন্যাশনাল টঙ্গী)	০	২০১০	১২৫	ফ্যান ০০২০১০০১২৫
ফ্যান	সিলিংফ্যান (ন্যাশনাল টঙ্গী)	০	২০১০	১২৬	ফ্যান ০০২০১০০১২৬
ফ্যান	সিলিংফ্যান (ন্যাশনাল টঙ্গী)	০	২০১০	১২৭	ফ্যান ০০২০১০০১২৭
ফ্যান	সিলিংফ্যান (ন্যাশনাল টঙ্গী)	০	২০১০	১২৮	ফ্যান ০০২০১০০১২৮
ফ্যান	সিলিংফ্যান (ন্যাশনাল টঙ্গী)	০	২০১০	১২৯	ফ্যান ০০২০১০০১২৯
ফ্যান	সিলিংফ্যান (ন্যাশনাল টঙ্গী)	০	২০১০	১৩০	ফ্যান ০০২০১০০১৩০
ফ্যান	সিলিংফ্যান (ন্যাশনাল টঙ্গী)	০	২০১০	১৩১	ফ্যান ০০২০১০০১৩১
ফ্যান	সিলিংফ্যান (ন্যাশনাল টঙ্গী)	০	২০১০	১৩২	ফ্যান ০০২০১০০১৩২
ফ্যান	সিলিংফ্যান (ন্যাশনাল টঙ্গী)	০	২০১০	১৩৩	ফ্যান ০০২০১০০১৩৩
ফ্যান	সিলিংফ্যান (ন্যাশনাল টঙ্গী)	০	২০১০	১৩৪	ফ্যান ০০২০১০০১৩৪
ফ্যান	সিলিংফ্যান (ন্যাশনাল টঙ্গী)	০	২০১০	১৩৫	ফ্যান ০০২০১০০১৩৫
ফ্যান	সিলিংফ্যান (ন্যাশনাল টঙ্গী)	০	২০১০	১৩৬	ফ্যান ০০২০১০০১৩৬

ইউনিয়ন পরিষদের সম্পদ: ইলেকট্রনিক্স সামগ্রী ও যন্ত্রপাতি (ফটোকপি মেশিন/ প্রজেক্টর/প্রিন্টার/ক্যামেরা/ লেমনেটিং মেশিন/স্ক্যানার ও অন্যান্য যন্ত্রপাতি)

সম্পদের ধরণ	সম্পদের বিবরণ	সম্পদের অবস্থান ওয়ার্ড	ক্রয় / প্রাপ্তির সাল	সম্পত্তির ক্রমিক	সনাক্তকরণ সংখ্যা
প্রিন্টার	প্রিন্টার SAMSUNG	০	২০১২	১১৬	প্রিন্টার ০০২০১২০১১৬
প্রিন্টার	প্রিন্টার SAMSUNG	০	২০১২	১১৭	প্রিন্টার ০০২০১২০১১৭
প্রজেক্টর	মাল্টিমিডিয়া প্রজেক্টর NIC	০	২০১২	১১৮	প্রজেক্টর ০০২০১২০১১৮
প্রজেক্টর	প্রজেক্টর স্ক্রিন	০	২০১২	১১৯	প্রজেক্টর ০০২০১২০১১৯
ফটোকপি মেশিন	ফটোকপি মেশিন TOSHIBA-৮১	০	২০১২	১৩৭	ফটোকপি ০০২০১২০১৩৭
মেশিন	স্যালো মেশিন	০	০	১৪০	মেশিন ০০০০১৪০
মেশিন	স্যালো মেশিন	০	০	১৪১	মেশিন ০০০০১৪১
মেশিন	গুটিসার মাটির ভিতর দেওয়ার মেশিন	০	০	১৪২	মেশিন ০০০০১৪২
মেশিন	গুটিসার মাটির ভিতর দেওয়ার মেশিন	০	০	১৪৩	মেশিন ০০০০১৪৩
মেশিন	গুটিসার মাটির ভিতর দেওয়ার মেশিন	০	০	১৪৪	মেশিন ০০০০১৪৪
মেশিন	গুটিসার মাটির ভিতর দেওয়ার মেশিন	০	০	১৪৫	মেশিন ০০০০১৪৫

সম্পদের ধরণ	সম্পদের বিবরণ	সম্পদের অবস্থান ওয়ার্ড	ক্রয় / প্রাপ্তির সাল	সম্পত্তির ক্রমিক	সনাক্তকরণ সংখ্যা
স্ক্যানার মেশিন	স্ক্যানার CANON	০	২০১২	১৪৬	স্ক্যান ০০২০১২০১৪৬
সাবুড সিস্টেম	সাবুড বক্স	০	২০১২	১৪৭	সাবুসি ০০২০১২০১৪৭
সাবুড সিস্টেম	সাবুড বক্স	০	২০১২	১৪৮	সাবুসি ০০২০১২০১৪৮

ইউনিয়ন পরিষদের সম্পদ: কম্পিউটার সামগ্রী ও যন্ত্রপাতি (কম্পিউটার/ ল্যাপটপ/মডেম /মাউস/ কীবোর্ড ও অন্যান্য)

সম্পদের ধরণ	সম্পদের বিবরণ	সম্পদের অবস্থান ওয়ার্ড	ক্রয় / প্রাপ্তির সাল	সম্পত্তির ক্রমিক	সনাক্তকরণ সংখ্যা
কম্পিউটার এক্সেসরিজ	ইউ পি এস	০	২০১২	৭	ইস্ট্যাবি ০০২০১২০৭
কম্পিউটার	কম্পিউটার কম্পিলিট সেট	০	২০১০	৮	কম ০০২০১০০৮
কম্পিউটার	কম্পিউটার কম্পিলিট সেট	০	২০১০	৯	কম ০০২০১০০৯
কম্পিউটার	ল্যাপটপ HP COMPAQ-৪২০	০	২০১২	১০	কম ০০২০১২০১০
কম্পিউটার	ল্যাপটপ HP COMPAQ-৪২০	০	২০১২	১১	কম ০০২০১২০১১
কম্পিউটার	মডেম (গ্রামীণফোন)	০	২০১২	১২	কম ০০২০১২০১২

ইউনিয়ন পরিষদভুক্ত সম্পদ: সরকারি ও বেসরকারি স্থাপনা/প্রতিষ্ঠান

সম্পদের ধরণ	সম্পদের বিবরণ	সম্পদের অবস্থান ওয়ার্ড	ক্রয় / প্রাপ্তির সাল	সম্পত্তির ক্রমিক	সনাক্তকরণ সংখ্যা
সংঘ	ফুলেরগাতি আই পি এম ক্লাব	১	১৯৯৫	১	ক্লাব ০১১৯৯৫০১
সংঘ	ফুলেরগাতি মতি ক্লাব। টিনশেড	১	১৯৫৫	২	ক্লাব ০১১৯৫৫০২
সংঘ	রামসরা সূর্য তরুন ক্লাব। টিনশেড ভবন ১ টি, রুম ১ টি	২	২০০৪	১৫	ক্লাব ০২২০০৪০১৫
লাইব্রেরী	রামসরা গণকেন্দ্র পাঠাগার। টিনশেড ভবন ১ টি, রুম ১ টি	২	২০১০	২১	লাইব্রেরী ০২২০১০০২১
সংঘ	রাজাপুর বিবেকানন্দ যুব সংঘ	৩	২০০০	২২	ক্লাব ০৩২০০০০২২
সংঘ	রাজাপুর সবুজ সংঘ	৩	২০১২	২৩	ক্লাব ০৩২০১২০২৩
স্বাস্থ্য কেন্দ্র	আড়াপাড়া কমিউনিটি ক্লিনিক। ভবন ১ টি, রুম ৩ টি	৩	১৯৯৮	২৪	পপক ০৩১৯৯৮০২৪
লাইব্রেরী	আড়াপাড়া শহীদ স্মৃতি পাঠাগার	৩	২০০৯	৩৬	লাইব্রেরী ০৩২০০৯০৩৬
সংঘ	গোবিন্দপুর যুব উন্নয়ন ক্লাব	৪	১৯৮২	৩৭	ক্লাব ০৪১৯৮২০৩৭
সংঘ	ভাটবিলা বহুমুখী সবুজ সংঘ। ভবন ১ টি, রুম ১ টি	৫	১৯৭২	৪২	ক্লাব ০৫১৯৭২০৪২
সংঘ	সড়াডাঙ্গা জামতলা তরুন সংঘ। ভবন ১ টি, রুম ১ টি	৫	২০১২	৪৩	ক্লাব ০৫২০১২০৪৩
স্বাস্থ্য কেন্দ্র	সড়াডাঙ্গা কমিউনিটি ক্লিনিক। ভবন ১ টি, রুম ২ টি	৫	১৯৯৭	৪৪	পপক ০৫১৯৯৭০৪৪
লাইব্রেরী	ভাটবিলা উত্তর পাড়া পাঠাগার। টিনশেড ভবন ১ টি, রুম ১ টি	৫	২০০১	৫২	লাইব্রেরী ০৫২০০১০৫২
স্বাস্থ্য কেন্দ্র	সুন্দলী ইউনিয়ন স্বাস্থ্য ও পরিবার কল্যাণ কেন্দ্র	৭	২০০৪	৬৩	পপক ০৭২০০৪০৬৩
লাইব্রেরী	ব্র্যাক গণকেন্দ্র পাঠাগার	৭	২০০০	৭৭	লাইব্রেরী ০৭২০০০০৭৭
লাইব্রেরী	সুন্দলী ক্লাব	৭	২০০৪	৭৮	লাইব্রেরী ০৭২০০৪০৭৮
লাইব্রেরী	সুন্দলী পূর্বপাড়া পাঠাগার	৭	২০১৩	৭৯	লাইব্রেরী ০৭২০১৩০৭৯
সংঘ	ডাঙ্গা মশিয়াহাটি বিপ্লব সংঘ	৮	১৯৭৭	৮১	ক্লাব ০৮১৯৭৭০৮১
স্বাস্থ্য কেন্দ্র	ডহর মশিয়াহাটি উত্তর পাড়া কমিউনিটি ক্লিনিক	৮	১৯৯৮	৮২	পপক ০৮১৯৯৮০৮২
এনজিও	মশিয়াটি গ্রামীণ ব্যাংক শাখা	৯	১৯৮৩	৯০	এনজিও ০৯১৯৮৩০৯০
সংঘ	মশিয়াটি ক্লাব	৯	১৯৮০	৯১	ক্লাব ০৯১৯৮০০৯১
সংঘ	মশিয়াটি বনানী ক্লাব	৯	১৯৯১	৯২	ক্লাব ০৯১৯৯১০৯২
ব্যাংক	মশিয়াটি কৃষি ব্যাংক	৯	১৯৭৮	৯৫	ব্যাংক ০৯১৯৭৮০৯৫
লাইব্রেরী	মশিয়াটি পাঠাগার	৯	১৯৯৯	১০২	লাইব্রেরী ০৯১৯৯৯০১০২

ইউনিয়ন পরিষদভূক্ত সম্পদ: সরকারি ও বেসরকারি শিক্ষা প্রতিষ্ঠান (প্রাথমিক বিদ্যালয়)

সম্পদের ধরণ	সম্পদের বিবরণ	সম্পদের অবস্থান ওয়ার্ড	ক্রয় / প্রাপ্তির সাল	সম্পত্তির ক্রমিক	সনাক্তকরণ সংখ্যা
প্রাথমিক বিদ্যালয়	ফুলেরগাতি হরিশপুর সরকারি প্রাথমিক বিদ্যালয়। ভবন ১ টি, রুম ৪ টি	১	১৯৬৮	৩	প্রাবি ০১১৯৬৮০৩
প্রাথমিক বিদ্যালয়	হরিশপুর সরকারি প্রাথমিক বিদ্যালয়। ভবন ১ টি, রুম ৪ টি	১	১৯৭৮	৪	প্রাবি ০১১৯৭৮০৪
প্রাথমিক বিদ্যালয়	রামসরা সরকারি প্রাথমিক বিদ্যালয়। ভবন ১ টি, রুম ৪ টি	২	১৯৯৭	১৬	প্রাবি ০২১৯৯৭০১৬
প্রাথমিক বিদ্যালয়	আড়পাড়া প্রাথমিক বিদ্যালয়। ভবন ১ টি, রুম ৪ টি	৩	২০০৪	২৫	প্রাবি ০৩২০০৪০২৫
প্রাথমিক বিদ্যালয়	রাজাপুর সরকারি প্রাথমিক বিদ্যালয়। ভবন ১ টি, রুম ৪ টি	৩	১৯৯৬	২৬	প্রাবি ০৩১৯৯৬০২৬
প্রাথমিক বিদ্যালয়	ময়নামতি সরকারি প্রাথমিক বিদ্যালয়। ভবন ১ টি, রুম ৪ টি	৪	১৯৯৫	৩৮	প্রাবি ০৪১৯৯৫০৩৮
প্রাথমিক বিদ্যালয়	ভাটবিলা সরকারি প্রাথমিক বিদ্যালয়। টিনশেড ভবন ১ টি, রুম ৬ টি	৫	১৯৩৫	৪৫	প্রাবি ০৫১৯৩৫০৪৫
প্রাথমিক বিদ্যালয়	সড়াডাঙ্গা জামতলা সরকারি প্রাথমিক বিদ্যালয়। টিনশেড ভবন ১ টি, রুম ৫ টি	৫	১৯৭২	৪৬	প্রাবি ০৫১৯৭২০৪৬
প্রাথমিক বিদ্যালয়	ধোপাদী সরকারি প্রাথমিক বিদ্যালয়। ভবন ১ টি, রুম ৪ টি	৬	০	৫৪	প্রাবি ০৬০০৫৪
প্রাথমিক বিদ্যালয়	সুন্দলী সরকারি প্রাথমিক বিদ্যালয়। ভবন ১ টি, রুম ৪ টি	৭	১৯১৫	৬৪	প্রাবি ০৭১৯১৫০৬৪
প্রাথমিক বিদ্যালয়	ডাঙ্গা মশিয়াহাটি সরকারি প্রাথমিক বিদ্যালয়। ভবন ১ টি, রুম ৪ টি	৮	১৯৫৯	৮৩	প্রাবি ০৮১৯৫৯০৮৩
প্রাথমিক বিদ্যালয়	ডহর মশিয়াহাটি সরকারি প্রাথমিক বিদ্যালয়। ভবন ১ টি, রুম ৪ টি	৮	১৯৮৯	৮৪	প্রাবি ০৮১৯৮৯০৮৪
প্রাথমিক বিদ্যালয়	ডহর মশিয়াটি সরকারি প্রাথমিক বিদ্যালয়। ভবন ১ টি, রুম ৪ টি	৯	১৯৮৩	৯৪	প্রাবি ০৯১৯৮৩০৯৪

ইউনিয়ন পরিষদভূক্ত সম্পদ: সরকারি ও বেসরকারি শিক্ষা প্রতিষ্ঠান (মাধ্যমিক বিদ্যালয়)

সম্পদের ধরণ	সম্পদের বিবরণ	সম্পদের অবস্থান ওয়ার্ড	ক্রয় / প্রাপ্তির সাল	সম্পত্তির ক্রমিক	সনাক্তকরণ সংখ্যা
মাধ্যমিক বিদ্যালয়	ফুলেরগাতি হরিশপুর নিম্ন মাধ্যমিক বিদ্যালয়। টিনশেড ভবন ২ টি, রুম ৫ টি	১	২০০২	৫	মাবি ০১২০০২০৫
মাধ্যমিক বিদ্যালয়	আড়পাড়া মাধ্যমিক বিদ্যালয়। ২ তলা ভবন ২ টি, রুম ১২ টি	৩	১৯৬৩	২৯	মাবি ০৩১৯৬৩০২৯
মাধ্যমিক বিদ্যালয়	সড়াডাঙ্গা জামতলা জুনিয়র মাধ্যমিক বিদ্যালয়। টিনশেড ভবন ১ টি, রুম ৪ টি	৫	১৯৮৫	৪৭	মাবি ০৫১৯৮৫০৪৭
মাধ্যমিক বিদ্যালয়	ধোপাদী আদর্শ নিম্ন মাধ্যমিক বিদ্যালয়। টিনশেড ভবন ১ টি, রুম ৫ টি	৬	২০০৪	৫৬	মাবি ০৬২০০৪০৫৬
মাধ্যমিক বিদ্যালয়	সুন্দলী বালিকা মাধ্যমিক বিদ্যালয়। ভবন ৩ টি, রুম ১১ টি	৭	১৯৭২	৬৬	মাবি ০৭১৯৭২০৬৬
মাধ্যমিক বিদ্যালয়	ডহর মশিয়াহাটি উত্তর পাড়া নিম্ন মাধ্যমিক বিদ্যালয়। ২ তলা ভবন ১ টি, টিনশেড ভবন ১ টি, রুম ১০ টি	৮	১৯৯২	৮৫	মাবি ০৮১৯৯২০৮৫
মাধ্যমিক বিদ্যালয়	মশিয়াটি মাধ্যমিক বিদ্যালয়। ভবন ২ টি, রুম ১৮ টি	৯	১৯১৮	৯৭	মাবি ০৯১৯১৮০৯৭

ইউনিয়ন পরিষদভূক্ত সম্পদ: সরকারি ও বেসরকারি শিক্ষা প্রতিষ্ঠান (কলেজ)

সম্পদের ধরণ	সম্পদের বিবরণ	সম্পদের অবস্থান ওয়ার্ড	ক্রয় / প্রাপ্তির সাল	সম্পত্তির ক্রমিক	সনাক্তকরণ সংখ্যা
কলেজ	সুন্দলী স্কুল এন্ড কলেজ। ভবন ৩ টি	৭	১৯৫৮	৬১	কল ০৭১৯৫৮০৬১

ইউনিয়ন পরিষদভূক্ত সম্পদ: সরকারি ও বেসরকারি ধর্মীয় শিক্ষা প্রতিষ্ঠান (মাদ্রাসা)

সম্পদের ধরণ	সম্পদের বিবরণ	সম্পদের অবস্থান ওয়ার্ড	ক্রয় / প্রাপ্তির সাল	সম্পত্তির ক্রমিক	সনাক্তকরণ সংখ্যা
মাদ্রাসা	ধোপাদী নূরানী হাফেজিয়া মাদ্রাসা ও এতিমখানা	৬	১৯৯৮	৫৫	মাদ্রাসা ০৬১৯৯৮০৫৫

ইউনিয়ন পরিষদভূক্ত সম্পদ: ধর্মীয় উপাসনালয় (মসজিদ)

সম্পদের ধরণ	সম্পদের বিবরণ	সম্পদের অবস্থান ওয়ার্ড	ক্রয় / প্রাপ্তির সাল	সম্পত্তির ক্রমিক	সনাক্তকরণ সংখ্যা
মসজিদ	ধোপাদী ধোপা জামে মসজিদ	৬	২০১১	৫৮	মসজিদ ০৬২০১১০৫৮
মসজিদ	ধোপাদী পশ্চিম পাড়া (গাজী পাড়া) জামে মসজিদ	৬	১৯৭০	৫৯	মসজিদ ০৬১৯৭০০৫৯

ইউনিয়ন পরিষদভূক্ত সম্পদ: ঈদগাহ ময়দান

সম্পদের ধরণ	সম্পদের বিবরণ	সম্পদের অবস্থান ওয়ার্ড	ক্রয় / প্রাপ্তির সাল	সম্পত্তির ক্রমিক	সনাক্তকরণ সংখ্যা
ঈদগাহ	ধোপাদী ঈদগাহ ময়দান	৬	১৯৭২	৫৩	ঈগা ০৬১৯৭২০৫৩

ইউনিয়ন পরিষদভূক্ত সম্পদ: ধর্মীয় উপাসনালয় (মন্দির)

সম্পদের ধরণ	সম্পদের বিবরণ	সম্পদের অবস্থান ওয়ার্ড	ক্রয় / প্রাপ্তির সাল	সম্পত্তির ক্রমিক	সনাক্তকরণ সংখ্যা
মন্দির	ফুলেরগাতি উত্তর রায়পাড়া কালি মন্দির	১	১৯৯৫	৬	মন্দির ০১১৯৯৫০৬
মন্দির	ফুলেরগাতি জগধাত্রী রাধা গোবিন্দ মন্দির	১	১৯৭২	৭	মন্দির ০১১৯৭২০৭
মন্দির	ফুলেরগাতি দক্ষিনপাড়া কালি মন্দির	১	১৯৯২	৮	মন্দির ০১১৯৯২০৮
মন্দির	ফুলেরগাতি ভাটিতলা সর্বজনীন শিব মন্দির	১	২০০১	৯	মন্দির ০১২০০১০৯
মন্দির	ফুলেরগাতি শ্রী শ্রী অভিলাষ রাধা গোবিন্দ মন্দির	১	১৯৯৮	১০	মন্দির ০১১৯৯৮০১০
মন্দির	ফুলেরগাতি সরকার পাড়া কালি মন্দির	১	১৯৬২	১১	মন্দির ০১১৯৬২০১১
মন্দির	ফুলেরগাতি সর্বজনীন দুর্গা মন্দির। টিনশেড	১	১৯৯০	১২	মন্দির ০১১৯৯০০১২
মন্দির	হরিশপুর উত্তর পাড়া বারো নিম্নান মন্দির	১	২০০৬	১৩	মন্দির ০১২০০৬০১৩
মন্দির	হরিশপুর সর্বজনীন কালি মন্দির। টিনশেড	১	১৯২৮	১৪	মন্দির ০১১৯২৮০১৪
মন্দির	রামসরা উত্তর পাড়া সিন্দুরতলা মন্দির	২	১৯৭০	১৮	মন্দির ০২১৯৭০০১৮
মন্দির	রামসরা বেড়কুল পাড়া পূজা মন্দির	২	১৯৪৭	১৯	মন্দির ০২১৯৪৭০১৯
মন্দির	রামসরা সর্বজনীন কালি মন্দির	২	১৯৪৫	২০	মন্দির ০২১৯৪৫০২০
মন্দির	আড়পাড়া সর্বজনীন দুর্গা মন্দির	৩	২০১৩	৩০	মন্দির ০৩২০১৩০৩০
মন্দির	আড়পাড়া সর্বজনীন শিব মন্দির	৩	১৮৬৩	৩১	মন্দির ০৩১৮৬৩০৩১
মন্দির	আড়পাড়া সর্বজনীন হরী মন্দির	৩	২০১৩	৩২	মন্দির ০৩২০১৩০৩২
মন্দির	রাজাপুর পশ্চিম পাড়া সর্বজনীন কালি মন্দির	৩	২০০০	৩৩	মন্দির ০৩২০০০০৩৩
মন্দির	রাজাপুর সর্বজনীন কালি মন্দির	৩	১৮৪২	৩৪	মন্দির ০৩১৮৪২০৩৪
মন্দির	রাজাপুর সর্বজনীন দুর্গা মন্দির	৩	২০০৬	৩৫	মন্দির ০৩২০০৬০৩৫
মন্দির	গোবিন্দপুর সর্বজনীন কালি মন্দির	৪	১৯৬২	৩৯	মন্দির ০৪১৯৬২০৩৯
মন্দির	গোবিন্দপুর সর্বজনীন দুর্গা মন্দির	৪	১৯৫২	৪০	মন্দির ০৪১৯৫২০৪০
মন্দির	ভাটবিলা দুর্গা মন্দির	৫	২০০৯	৪৮	মন্দির ০৫২০০৯০৪৮
মন্দির	ভাটবিলা সর্বজনীন পূজা মন্দির	৫	১৮৮৩	৪৯	মন্দির ০৫১৮৮৩০৪৯
মন্দির	ভাটবিলা সর্বজনীন সেমা মন্দির	৫	১৯৮৭	৫০	মন্দির ০৫১৯৮৭০৫০
মন্দির	সড়াডাঙ্গা শিব মন্দির	৫	১৯৭৪	৫১	মন্দির ০৫১৯৭৪০৫১
মন্দির	ধোপাদী সর্বজনীন মন্দির। টিনশেড	৬	১৯৮২	৫৭	মন্দির ০৬১৯৮২০৫৭
মন্দির	সুন্দলী ওয়াপদা কালি মন্দির	৭	১৯৮৭	৬৭	মন্দির ০৭১৯৮৭০৬৭
মন্দির	সুন্দলী উত্তর পাড়া রাধা গোবিন্দ মন্দির	৭	১৯৯৮	৬৮	মন্দির ০৭১৯৯৮০৬৮
মন্দির	সুন্দলী জগধাত্রী মন্দির	৭	১৯১৪	৬৯	মন্দির ০৭১৯১৪০৬৯
মন্দির	সুন্দলী দক্ষিন পাড়া কালি মন্দির	৭	১৯৪৫	৭০	মন্দির ০৭১৯৪৫০৭০
মন্দির	সুন্দলী দুর্গা মন্দির	৭	১৮১৪	৭১	মন্দির ০৭১৮১৪০৭১
মন্দির	সুন্দলী পূর্বপাড়া কালি মন্দির	৭	০	৭২	মন্দির ০৭০০৭২
মন্দির	সুন্দলী বাজার কালি মন্দির	৭	২০০০	৭৩	মন্দির ০৭২০০০০৭৩
মন্দির	সুন্দলী বিশ্বাস পাড়া কালি মন্দির	৭	১৯৪৪	৭৪	মন্দির ০৭১৯৪৪০৭৪
মন্দির	সুন্দলী মধ্য পাড়া রাধা গোবিন্দ মন্দির	৭	২০০৫	৭৫	মন্দির ০৭২০০৫০৭৫
মন্দির	সুন্দলী রাধা গোবিন্দ মন্দির	৭	১৯৫০	৭৬	মন্দির ০৭১৯৫০০৭৬

সম্পদের ধরণ	সম্পদের বিবরণ	সম্পদের অবস্থান ওয়ার্ড	ক্রয় / প্রাপ্তির সাল	সম্পত্তির ক্রমিক	সনাক্তকরণ সংখ্যা
মন্দির	ডাঙ্গা মশিয়াহাটি রাখা গোবিন্দ মন্দির	৮	২০০২	৮৬	মন্দির ০৮২০০২০৮৬
মন্দির	ডাঙ্গা মশিয়াহাটি হাজরাতলা হরি মন্দির	৮	১৯৯৮	৮৭	মন্দির ০৮১৯৯৮০৮৭
মন্দির	ডহর মশিয়াহাটি উত্তর পাড়া কালি মন্দির	৮	১৯৯০	৮৮	মন্দির ০৮১৯৯০০৮৮
মন্দির	ডহর মশিয়াহাটি শ্রী হরি গুরু চাঁদ কেন্দ্রীয় মন্দির	৮	২০০৪	৮৯	মন্দির ০৮২০০৪০৮৯
মন্দির	ডহর মশিয়াহাটি কালি মন্দির	৯	১৯৯৫	৯৮	মন্দির ০৯১৯৯৫০৯৮
মন্দির	ডহর মশিয়াহাটি কদমতলা কালি মন্দির	৯	১৯৮৭	৯৯	মন্দির ০৯১৯৮৭০৯৯
মন্দির	মশিয়াহাটি বাজার কালি মন্দির	৯	১৯৮৮	১০০	মন্দির ০৯১৯৮৮০১০০
মন্দির	মশিয়াহাটি সর্বজনীন দুর্গা মন্দির	৯	১৯৩৫	১০১	মন্দির ০৯১৯৩৫০১০১

ইউনিয়ন পরিষদভুক্ত সম্পদ: শ্মশান

সম্পদের ধরণ	সম্পদের বিবরণ	সম্পদের অবস্থান ওয়ার্ড	ক্রয় / প্রাপ্তির সাল	সম্পত্তির ক্রমিক	সনাক্তকরণ সংখ্যা
শ্মশানঘাট	গোবিন্দপুর সুড়িরডাঙ্গা মহাশ্মশান	৪	১৯৫৮	৪১	শ্মশান ০৪১৯৫৮০৪১
শ্মশানঘাট	সুন্দলী সুড়িডাঙ্গা মহাশ্মশান	৭	২০০০	৮০	শ্মশান ০৭২০০০০৮০

ইউনিয়ন পরিষদভুক্ত সম্পদ: হাট/বাজার/মার্কেট ও অন্যান্য

সম্পদের ধরণ	সম্পদের বিবরণ	সম্পদের অবস্থান ওয়ার্ড	ক্রয় / প্রাপ্তির সাল	সম্পত্তির ক্রমিক	সনাক্তকরণ সংখ্যা
মার্কেট	রামসরা চারমাথার বাজার	২	২০০৬	১৭	মাক ০২২০০৬০১৭
মার্কেট	আড়পাড়া বাজার। স্থায়ী দোকান ১৫ টি	৩	০	২৭	মাক ০৩০০২৭
মার্কেট	রাজাপুর বাজার। স্থায়ী দোকান ২০ টি	৩	০	২৮	মাক ০৩০০২৮
মার্কেট	সুন্দলী বাজার। স্থায়ী বাজার ২৪০ টি	৭	১৮৫০	৬৫	মাক ০৭১৮৫০০৬৫
মার্কেট	মশিয়াহাটি বাজার। স্থায়ী দোকান ১০০ টি	৯	১৮৫০	৯৬	মাক ০৯১৮৫০০৯৬

ইউনিয়ন পরিষদভুক্ত সম্পদ: নলকূপ (গভীর নলকূপ/ অগভীর নলকূপ)

সম্পদের ধরণ	সম্পদের বিবরণ	সম্পদের অবস্থান ওয়ার্ড	ক্রয় / প্রাপ্তির সাল	সম্পত্তির ক্রমিক	সনাক্তকরণ সংখ্যা
অগভীর নলকূপ	১ নং ওয়ার্ডে ফুলের গাতি গ্রামে ১৮০ টি অগভীর নলকূপ আছে	১	০	১	অগন ০১০০১
অগভীর নলকূপ	১ নং ওয়ার্ডে হরিশপুর গ্রামে ৫০ টি অগভীর নলকূপ আছে	১	০	২	অগন ০১০০২
অগভীর নলকূপ	ফুলের গাতি প্রদীপের বাড়িতে ১ টি অগভীর নলকূপ	১	২০১০	৩	অগন ০১২০১০০৩
অগভীর নলকূপ	হরিশপুর মন্দিরে ১ টি অগভীর নলকূপ	১	২০১১	৪	অগন ০১২০১১০৪
গভীর নলকূপ	ফুলের গাতি নিরদের বাড়িতে ১ টি গভীর নলকূপ	১	২০১৪	৫	গন ০১২০১৪০৫
গভীর নলকূপ	ফুলের গাতি বিপুলের বাড়িতে ১ টি গভীর নলকূপ	১	২০০৮	৬	গন ০১২০০৮০৬
গভীর নলকূপ	ফুলের গাতি মানিকের বাড়িতে ১ টি গভীর নলকূপ	১	২০১০	৭	গন ০১২০১০০৭
গভীর নলকূপ	ফুলের গাতি সুবোধ কুমারের বাড়িতে ১ টি গভীর নলকূপ	১	২০১৪	৮	গন ০১২০১৪০৮
গভীর নলকূপ	হরিশপুর পরিমলের বাড়িতে ১ টি গভীর নলকূপ	১	২০১৩	৯	গন ০১২০১৩০৯
গভীর নলকূপ	হরিশপুর সমার বাড়িতে ১ টি গভীর নলকূপ	১	২০০৪	১০	গন ০১২০০৪০১০
অগভীর নলকূপ	২ নং ওয়ার্ডে রামসরা গ্রামে ২০০ টি অগভীর নলকূপ আছে	২	০	১৩	অগন ০২০০১৩
গভীর নলকূপ	রামসরা নারায়ন বৈরাগীর বাড়িতে ১ টি গভীর নলকূপ	২	২০১৪	১৪	গন ০২২০১৪০১৪
গভীর নলকূপ	রামসরা বিকাশ মন্ডলের বাড়িতে ১ টি গভীর নলকূপ	২	২০১৪	১৫	গন ০২২০১৪০১৫
গভীর নলকূপ	রামসরা শীতাকান্ত মজুমদারের বাড়িতে ১ টি গভীর নলকূপ	২	২০১৪	১৬	গন ০২২০১৪০১৬
গভীর নলকূপ	রামসরা সিন্দুরলা মন্দিরে ১ টি গভীর নলকূপ	২	২০১৪	১৭	গন ০২২০১৪০১৭
গভীর নলকূপ	রামসরা সচীন চৌকিদারের বাড়িতে ১ টি গভীর নলকূপ	২	২০০৯	১৮	গন ০২২০০৯০১৮

সম্পদের ধরণ	সম্পদের বিবরণ	সম্পদের অবস্থান ওয়ার্ড	ক্রয় / প্রাপ্তির সাল	সম্পত্তির ক্রমিক	সনাত্তকরণ সংখ্যা
গভীর নলকূপ	রামসরা সনজিৎ মন্ডলের বাড়িতে ১ টি গভীর নলকূপ	২	২০১৪	১৯	গন ০২২০১৪০১৯
গভীর নলকূপ	রামসরা সুভংকর মন্ডলের বাড়িতে ১ টি গভীর নলকূপ	২	২০১৪	২০	গন ০২২০১৪০২০
গভীর নলকূপ	রামসরা হরেকৃষ্ণের বাড়িতে ১ টি গভীর নলকূপ	২	২০১৪	২১	গন ০২২০১৪০২১
অগভীর নলকূপ	৩ নং ওয়ার্ডে আড়পাড়া গ্রামে ১২০ টি অগভীর নলকূপ আছে	৩	০	২৩	অগন ০৩০০২৩
অগভীর নলকূপ	৩ নং ওয়ার্ডে রাজাপুর গ্রামে ১৫০ টি অগভীর নলকূপ আছে	৩	০	২৪	অগন ০৩০০২৪
গভীর নলকূপ	আড়পাড়া অশোক ধরের বাড়িতে ১ টি গভীর নলকূপ	৩	২০১৪	২৬	গন ০৩২০১৪০২৬
গভীর নলকূপ	আড়পাড়া গোবিন্দ সরকারের বাড়িতে ১ টি গভীর নলকূপ	৩	২০১৪	২৭	গন ০৩২০১৪০২৭
গভীর নলকূপ	আড়পাড়া বিজন মন্ডলের বাড়িতে ১ টি গভীর নলকূপ	৩	২০১৪	২৮	গন ০৩২০১৪০২৮
গভীর নলকূপ	আড়পাড়া ভারত মল্লিকের বাড়িতে ১ টি গভীর নলকূপ	৩	২০১৪	২৯	গন ০৩২০১৪০২৯
গভীর নলকূপ	আড়পাড়া মনি শান্ত মল্লিকের বাড়িতে ১ টি গভীর নলকূপ	৩	২০১৪	৩০	গন ০৩২০১৪০৩০
গভীর নলকূপ	আড়পাড়া সতিশ ধরের বাড়িতে ১ টি গভীর নলকূপ	৩	২০১৪	৩১	গন ০৩২০১৪০৩১
গভীর নলকূপ	রাজাপুর নিমাই মন্ডলের বাড়িতে ১ টি গভীর নলকূপ	৩	২০১৪	৩২	গন ০৩২০১৪০৩২
গভীর নলকূপ	রাজাপুর পরিতোষ রায়ের বাড়িতে ১ টি গভীর নলকূপ	৩	২০১০	৩৩	গন ০৩২০১০০৩৩
গভীর নলকূপ	রাজাপুর বিকাশ পোদ্দারের বাড়িতে ১ টি গভীর নলকূপ	৩	২০১৪	৩৪	গন ০৩২০১৪০৩৪
গভীর নলকূপ	রাজাপুর সম্যাসী রায়ের বাড়িতে ১ টি গভীর নলকূপ	৩	২০১২	৩৫	গন ০৩২০১২০৩৫
গভীর নলকূপ	রাজাপুর স্বপন রায়ের বাড়িতে ১ টি গভীর নলকূপ	৩	২০১১	৩৬	গন ০৩২০১১০৩৬
অগভীর নলকূপ	৪ নং ওয়ার্ডে গোবিন্দপুর গ্রামে ১৭০ টি অগভীর নলকূপ আছে	৪	০	৩৯	অগন ০৪০০৩৯
গভীর নলকূপ	গোবিন্দপুর অতীত মন্ডলের বাড়িতে ১ টি গভীর নলকূপ	৪	২০১৪	৪০	গন ০৪২০১৪০৪০
গভীর নলকূপ	গোবিন্দপুর অমূল্য রতনের বাড়িতে ১ টি গভীর নলকূপ	৪	২০১৪	৪১	গন ০৪২০১৪০৪১
গভীর নলকূপ	গোবিন্দপুর বিকাশ মল্লিকের বাড়িতে ১ টি গভীর নলকূপ	৪	২০১৪	৪২	গন ০৪২০১৪০৪২
গভীর নলকূপ	গোবিন্দপুর বিধান চন্দ্র মল্লিকের বাড়িতে ১ টি গভীর নলকূপ	৪	২০০৭	৪৩	গন ০৪২০০৭০৪৩
গভীর নলকূপ	গোবিন্দপুর মুকুন্দের বাড়িতে ১ টি গভীর নলকূপ	৪	২০১৪	৪৪	গন ০৪২০১৪০৪৪
গভীর নলকূপ	গোবিন্দপুর মুনালের বাড়িতে ১ টি গভীর নলকূপ	৪	২০১১	৪৫	গন ০৪২০১১০৪৫
গভীর নলকূপ	গোবিন্দপুর ময়নামতি প্রাথমিক বিদ্যালয়ে ১ টি গভীর নলকূপ	৪	২০০৯	৪৬	গন ০৪২০০৯০৪৬
গভীর নলকূপ	গোবিন্দপুর স্বপনের বাড়িতে ১ টি গভীর নলকূপ	৪	২০১৪	৪৭	গন ০৪২০১৪০৪৭
অগভীর নলকূপ	৫ নং ওয়ার্ডে ভাটবিলা গ্রামে ৭০ টি অগভীর নলকূপ আছে	৫	০	৪৯	অগন ০৫০০৪৯
অগভীর নলকূপ	৫ নং ওয়ার্ডে সড়াডাঙ্গা গ্রামে ৯০ টি অগভীর নলকূপ আছে	৫	০	৫০	অগন ০৫০০৫০
গভীর নলকূপ	ভাটবিলা ডাক্তার প্রশান্ত বিশ্বাসের বাড়িতে ১ টি গভীর নলকূপ	৫	২০১৪	৫১	গন ০৫২০১৪০৫১
গভীর নলকূপ	ভাটবিলা দুর্লব বিশ্বাসের বাড়িতে ১ টি গভীর নলকূপ	৫	২০১০	৫২	গন ০৫২০১০০৫২
গভীর নলকূপ	ভাটবিলা দুলাল মন্ডলের বাড়িতে ১ টি গভীর নলকূপ	৫	২০১৪	৫৩	গন ০৫২০১৪০৫৩
গভীর নলকূপ	ভাটবিলা পূজা মন্দিরের সামনে ১ টি গভীর নলকূপ	৫	২০১৪	৫৪	গন ০৫২০১৪০৫৪
গভীর নলকূপ	ভাটবিলা সরকারি প্রাথমিক বিদ্যালয়ে ১ টি গভীর নলকূপ	৫	২০০৪	৫৫	গন ০৫২০০৪০৫৫
গভীর নলকূপ	ভাটবিলা হিমাংশু বিশ্বাসের বাড়িতে ১ টি গভীর নলকূপ	৫	২০০৯	৫৬	গন ০৫২০০৯০৫৬
গভীর নলকূপ	সড়াডাঙ্গা অমিও মন্ডলের বাড়িতে ১ টি গভীর নলকূপ	৫	২০১৪	৫৭	গন ০৫২০১৪০৫৭
গভীর নলকূপ	সড়াডাঙ্গা দীনেশ সরকারের বাড়িতে ১ টি গভীর নলকূপ	৫	২০১৪	৫৮	গন ০৫২০১৪০৫৮
গভীর নলকূপ	সড়াডাঙ্গা দুলাল মন্ডলের বাড়িতে ১ টি গভীর নলকূপ	৫	২০১৪	৫৯	গন ০৫২০১৪০৫৯
গভীর নলকূপ	সড়াডাঙ্গা দুলাল সরকারের বাড়িতে ১ টি গভীর নলকূপ	৫	২০০৯	৬০	গন ০৫২০০৯০৬০
গভীর নলকূপ	সড়াডাঙ্গা মৃত্যুঞ্জয় হালদারের বাড়িতে ১ টি গভীর নলকূপ	৫	২০০৯	৬১	গন ০৫২০০৯০৬১
গভীর নলকূপ	সড়াডাঙ্গা শিশুবর মল্লিকের বাড়িতে ১ টি গভীর নলকূপ	৫	২০১৪	৬২	গন ০৫২০১৪০৬২
গভীর নলকূপ	সড়াডাঙ্গা সুভাস মন্ডলের বাড়িতে ১ টি গভীর নলকূপ	৫	২০১৪	৬৩	গন ০৫২০১৪০৬৩

সম্পদের ধরণ	সম্পদের বিবরণ	সম্পদের অবস্থান ওয়ার্ড	ক্রয় / প্রাপ্তির সাল	সম্পত্তির ক্রমিক	সনাত্তকরণ সংখ্যা
গভীর নলকূপ	সড়াডাঙ্গা সরকারি প্রাথমিক বিদ্যালয়ে ১ টি গভীর নলকূপ	৫	২০০৮	৬৪	গন ০৫২০০৮০৬৪
অগভীর নলকূপ	৬ নং ওয়ার্ডে ধোপাদী গ্রামে ৪৫ টি অগভীর নলকূপ আছে	৬	০	৬৭	অগন ০৬০০৬৭
গভীর নলকূপ	ধোপাদী আঃ গফফারের বাড়িতে ১ টি গভীর নলকূপ	৬	২০১৪	৬৮	গন ০৬২০১৪০৬৮
গভীর নলকূপ	ধোপাদী কুদ্দুস মোল্লার বাড়িতে ১ টি গভীর নলকূপ	৬	২০১৪	৬৯	গন ০৬২০১৪০৬৯
গভীর নলকূপ	ধোপাদী গাজী নুরুল আমানের বাড়িতে ১ টি গভীর নলকূপ	৬	২০১৪	৭০	গন ০৬২০১৪০৭০
গভীর নলকূপ	ধোপাদী নূরানী মাদ্রাসায় ১ টি গভীর নলকূপ	৬	২০০৫	৭১	গন ০৬২০০৫০৭১
গভীর নলকূপ	ধোপাদী শফিয়ার ফকিরের বাড়ির পাশে ১ টি গভীর নলকূপ	৬	২০১৪	৭২	গন ০৬২০১৪০৭২
গভীর নলকূপ	ধোপাদী হারুনুর রশিদের বাড়িতে ১ টি গভীর নলকূপ	৬	২০০৬	৭৩	গন ০৬২০০৬০৭৩
অগভীর নলকূপ	৭ নং ওয়ার্ডে সুন্দলী গ্রামে ৭২৫ টি অগভীর নলকূপ আছে	৭	০	৭৫	অগন ০৭০০৭৫
অগভীর নলকূপ	সুন্দলী নরেনের বাড়িতে ১ টি অগভীর নলকূপ	৭	২০১০	৭৬	অগন ০৭২০১০০৭৬
অগভীর নলকূপ	সুন্দলী পলাশের বাড়িতে ১ টি অগভীর নলকূপ	৭	২০১২	৭৭	অগন ০৭২০১২০৭৭
অগভীর নলকূপ	সুন্দলী বাসু দেবের বাড়িতে ১ টি অগভীর নলকূপ	৭	২০১১	৭৮	অগন ০৭২০১১০৭৮
গভীর নলকূপ	সুন্দলী অর্ধেন্দু বিশ্বাসের বাড়িতে ১ টি গভীর নলকূপ	৭	২০১৪	৭৯	গন ০৭২০১৪০৭৯
গভীর নলকূপ	সুন্দলী কালি মন্দিরে ১ টি গভীর নলকূপ	৭	২০১৪	৮০	গন ০৭২০১৪০৮০
গভীর নলকূপ	সুন্দলী কলেজে ১ টি গভীর নলকূপ	৭	২০১০	৮১	গন ০৭২০১০০৮১
গভীর নলকূপ	সুন্দলী পবন বিশ্বাসের বাড়িতে ১ টি গভীর নলকূপ	৭	২০১৪	৮২	গন ০৭২০১৪০৮২
গভীর নলকূপ	সুন্দলী বাজারে ১ টি গভীর নলকূপ	৭	১৯৯৮	৮৩	গন ০৭১৯৯৮০৮৩
গভীর নলকূপ	সুন্দলী বাজারে ১ টি গভীর নলকূপ	৭	২০১৪	৮৪	গন ০৭২০১৪০৮৪
গভীর নলকূপ	সুন্দলী বিজয়ের বাড়িতে ১ টি গভীর নলকূপ	৭	২০১৪	৮৫	গন ০৭২০১৪০৮৫
গভীর নলকূপ	সুন্দলী রবিনের বাড়িতে ১ টি গভীর নলকূপ	৭	২০১৪	৮৬	গন ০৭২০১৪০৮৬
অগভীর নলকূপ	৮ নং ওয়ার্ডে ডাঙ্গা মশিয়াহাটি গ্রামে প্রায় ৫০ টি অগভীর নলকূপ আছে	৮	০	৯৩	অগন ০৮০০৯৩
অগভীর নলকূপ	৮ নং ওয়ার্ডে ডহর মশিয়াহাটি গ্রামে প্রায় ৯০ টি অগভীর নলকূপ আছে	৮	০	৯৪	অগন ০৮০০৯৪
গভীর নলকূপ	ডাঙ্গা মশিয়াহাটি কৃপাচার্য মন্ডলের বাড়িতে ১ টি গভীর নলকূপ	৮	২০০৬	৯৫	গন ০৮২০০৬০৯৫
গভীর নলকূপ	ডাঙ্গা মশিয়াহাটি তপন মন্ডলের বাড়িতে ১ টি গভীর নলকূপ	৮	২০১৪	৯৬	গন ০৮২০১৪০৯৬
গভীর নলকূপ	ডাঙ্গা মশিয়াহাটি বলাই মজুমদারের বাড়িতে ১ টি গভীর নলকূপ	৮	২০০২	৯৭	গন ০৮২০০২০৯৭
গভীর নলকূপ	ডাঙ্গা মশিয়াহাটি সমিরন পাড়ের বাড়িতে ১ টি গভীর নলকূপ	৮	২০০২	৯৮	গন ০৮২০০২০৯৮
গভীর নলকূপ	ডহর মশিয়াহাটি কালিপদ মন্ডলের বাড়িতে ১ টি গভীর নলকূপ	৮	২০১৪	৯৯	গন ০৮২০১৪০৯৯
গভীর নলকূপ	ডহর মশিয়াহাটি নিখিল মন্ডলের বাড়িতে ১ টি গভীর নলকূপ	৮	২০১০	১০০	গন ০৮২০১০০১০০
গভীর নলকূপ	ডহর মশিয়াহাটি সরকারি প্রাথমিক বিদ্যালয়ে ১ টি গভীর নলকূপ	৮	২০০২	১০১	গন ০৮২০০২০১০১
অগভীর নলকূপ	৯ নং ওয়ার্ডে মশিয়াটি গ্রামে ৩২৫ টি অগভীর নলকূপ আছে	৯	০	১১২	অগন ০৯০০১১২
অগভীর নলকূপ	মশিয়াটি অশোকের বাড়িতে ১ টি অগভীর নলকূপ	৯	২০০৮	১১৩	অগন ০৯২০০৮০১১৩
অগভীর নলকূপ	মশিয়াটি কৃপার বাড়িতে ১ টি অগভীর নলকূপ	৯	২০১১	১১৪	অগন ০৯২০১১০১১৪
অগভীর নলকূপ	মশিয়াটি রিপনের বাড়িতে ১ টি অগভীর নলকূপ	৯	২০১২	১১৫	অগন ০৯২০১২০১১৫
অগভীর নলকূপ	মশিয়াটি শুবলের বাড়িতে ১ টি অগভীর নলকূপ	৯	২০১৩	১১৬	অগন ০৯২০১৩০১১৬
গভীর নলকূপ	ডহর মশিয়াটি সরকারি প্রাথমিক বিদ্যালয়ে ১ টি গভীর নলকূপ	৯	২০১২	১১৭	গন ০৯২০১২০১১৭
গভীর নলকূপ	মশিয়াটি অমলের বাড়িতে ১ টি গভীর নলকূপ	৯	২০১০	১১৮	গন ০৯২০১০০১১৮
গভীর নলকূপ	মশিয়াটি মদনের বাড়িতে ১ টি গভীর নলকূপ	৯	২০০৬	১১৯	গন ০৯২০০৬০১১৯
গভীর নলকূপ	মশিয়াটি রতনের বাড়িতে ১ টি গভীর নলকূপ	৯	২০০৪	১২০	গন ০৯২০০৪০১২০

ইউনিয়ন পরিষদভুক্ত সম্পদ: স্যানিটারী ল্যাট্রিন/টয়লেট

সম্পদের ধরণ	সম্পদের বিবরণ	সম্পদের অবস্থান ওয়ার্ড	ক্রয় / প্রাপ্তির সাল	সম্পত্তির ক্রমিক	সনাক্তকরণ সংখ্যা
স্যানিটারী ল্যাট্রিন	১ নং ওয়ার্ডে ফুলের পাতি গ্রামে ২৫০ টি স্যানিটারি ল্যাট্রিন আছে	১	০	১১	সলে ০১০০১১
স্যানিটারী ল্যাট্রিন	১ নং ওয়ার্ডে হরিশপুর গ্রামে ৮০ টি স্যানিটারি ল্যাট্রিন আছে	১	০	১২	সলে ০১০০১২
স্যানিটারী ল্যাট্রিন	২ নং ওয়ার্ডে রামসরা গ্রামে ২২০ টি স্যানিটারি ল্যাট্রিন আছে	২	০	২২	সলে ০২০০২২
স্যানিটারী ল্যাট্রিন	৩ নং ওয়ার্ডে আড়পাড়া গ্রামে ১৩০ টি স্যানিটারি ল্যাট্রিন আছে	৩	০	৩৭	সলে ০৩০০৩৭
স্যানিটারী ল্যাট্রিন	৩ নং ওয়ার্ডে রাজাপুর গ্রামে ১২৫ টি স্যানিটারি ল্যাট্রিন আছে	৩	০	৩৮	সলে ০৩০০৩৮
স্যানিটারী ল্যাট্রিন	৪ নং ওয়ার্ডে গোবিন্দপুর গ্রামে ২০০ টি স্যানিটারি ল্যাট্রিন আছে	৪	০	৪৮	সলে ০৪০০৪৮
স্যানিটারী ল্যাট্রিন	৫ নং ওয়ার্ডে ভাটবিলা গ্রামে ১৫০ টি স্যানিটারি ল্যাট্রিন আছে	৫	০	৬৫	সলে ০৫০০৬৫
স্যানিটারী ল্যাট্রিন	৫ নং ওয়ার্ডে সড়াডাঙ্গা গ্রামে ১৬০ টি স্যানিটারি ল্যাট্রিন আছে	৫	০	৬৬	সলে ০৫০০৬৬
স্যানিটারী ল্যাট্রিন	৬ নং ওয়ার্ডে খোপাদী গ্রামে ৫০ টি স্যানিটারি ল্যাট্রিন আছে	৬	০	৭৪	সলে ০৬০০৭৪
স্যানিটারী ল্যাট্রিন	৭ নং ওয়ার্ডে সুন্দলী গ্রামে ৭৩৫ টি স্যানিটারি ল্যাট্রিন আছে	৭	০	৮৮	সলে ০৭০০৮৮
স্যানিটারী ল্যাট্রিন	সুন্দলী তপানদের বাড়িতে ১ টি স্যানিটারি ল্যাট্রিন	৭	২০১৩	৮৯	সলে ০৭২০১৩০৮৯
স্যানিটারী ল্যাট্রিন	সুন্দলী দিলিপের বাড়িতে ১ টি স্যানিটারি ল্যাট্রিন	৭	২০০৮	৯০	সলে ০৭২০০৮০৯০
স্যানিটারী ল্যাট্রিন	সুন্দলী ববুনের বাড়িতে ১ টি স্যানিটারি ল্যাট্রিন	৭	২০১৪	৯১	সলে ০৭২০১৪০৯১
স্যানিটারী ল্যাট্রিন	সুন্দলী রনজিতের বাড়িতে ১ টি স্যানিটারি ল্যাট্রিন	৭	২০১৩	৯২	সলে ০৭২০১৩০৯২
স্যানিটারী ল্যাট্রিন	৮ নং ওয়ার্ডে ডাঙ্গা মশিয়াহাটি গ্রামে প্রায় ১১২ টি স্যানিটারি ল্যাট্রিন আছে	৮	০	১০৩	সলে ০৮০০১০৩
স্যানিটারী ল্যাট্রিন	৮ নং ওয়ার্ডে ডহর মশিয়াহাটি গ্রামে প্রায় ১৮৮ টি স্যানিটারি ল্যাট্রিন আছে	৮	০	১০৪	সলে ০৮০০১০৪
স্যানিটারী ল্যাট্রিন	ডাঙ্গা মশিয়াহাটি পানো ধরের বাড়িতে ১ টি স্যানিটারি ল্যাট্রিন	৮	২০১২	১০৫	সলে ০৮২০১২০১০৫
স্যানিটারী ল্যাট্রিন	ডাঙ্গা মশিয়াহাটি পারুল পাড়ের বাড়িতে ১ টি স্যানিটারি ল্যাট্রিন	৮	২০১২	১০৬	সলে ০৮২০১২০১০৬
স্যানিটারী ল্যাট্রিন	ডাঙ্গা মশিয়াহাটি পরিতোষ ধরের বাড়িতে ১ টি স্যানিটারি ল্যাট্রিন	৮	২০১২	১০৭	সলে ০৮২০১২০১০৭
স্যানিটারী ল্যাট্রিন	ডাঙ্গা মশিয়াহাটি সুকৃতি পাড়ের বাড়িতে ১ টি স্যানিটারি ল্যাট্রিন	৮	২০১৪	১০৮	সলে ০৮২০১৪০১০৮
স্যানিটারী ল্যাট্রিন	ডাঙ্গা মশিয়াহাটি সুমন্ত মজুমদারের বাড়িতে ১ টি স্যানিটারি ল্যাট্রিন	৮	২০১২	১০৯	সলে ০৮২০১২০১০৯
স্যানিটারী ল্যাট্রিন	ডহর মশিয়াহাটি নিতিশ মন্ডলের বাড়িতে ১ টি স্যানিটারি ল্যাট্রিন	৮	২০১২	১১০	সলে ০৮২০১২০১১০
স্যানিটারী ল্যাট্রিন	ডহর মশিয়াহাটি শিমুল মন্ডলের বাড়িতে ১ টি স্যানিটারি ল্যাট্রিন	৮	২০১২	১১১	সলে ০৮২০১২০১১১
স্যানিটারী ল্যাট্রিন	৯ নং ওয়ার্ডে মশিয়াহাটি গ্রামে ৩৩৩ টি স্যানিটারি ল্যাট্রিন আছে	৯	০	১২১	সলে ০৯০০১২১
স্যানিটারী ল্যাট্রিন	মশিয়াহাটি অতুলের বাড়িতে ১ টি স্যানিটারি ল্যাট্রিন	৯	২০১৪	১২২	সলে ০৯২০১৪০১২২
স্যানিটারী ল্যাট্রিন	মশিয়াহাটি প্রকাশের বাড়িতে ১ টি স্যানিটারি ল্যাট্রিন	৯	২০১৩	১২৩	সলে ০৯২০১৩০১২৩
স্যানিটারী ল্যাট্রিন	মশিয়াহাটি মনোতোষের বাড়িতে ১ টি স্যানিটারি ল্যাট্রিন	৯	২০১২	১২৪	সলে ০৯২০১২০১২৪

ইউনিয়ন পরিষদভুক্ত সম্পদ: হাওড়/বাওড়/খাল/বিল/পুকুর ও অন্যান্য

সম্পদের ধরণ	সম্পদের বিবরণ	সম্পদের অবস্থান ওয়ার্ড	ক্রয় / প্রাপ্তির সাল	সম্পত্তির ক্রমিক	সনাক্তকরণ সংখ্যা
বিল	ঝিকরে বিল	৩	০	২৫	খাহাবা ০৩০০২৫
পুকুর	সুন্দলী সরকারি পুকুর। জমির পরিমান ২ একর	৭	২০১৩	৮৭	পুকুর ০৭২০১৩০৮৭
পুকুর	৮ নং ওয়ার্ডে প্রায় ১৫০ টি বেসরকারি পুকুর আছে	৮	০	১০২	পুকুর ০৮০০১০২

ইউনিয়ন পরিষদভুক্ত সম্পদ: মাটির রাস্তা

সম্পদের ধরণ	সম্পদের বিবরণ	সম্পদের অবস্থান ওয়ার্ড	ক্রয় / প্রাপ্তির সাল	সম্পত্তির ক্রমিক	রাস্তার শুরু	রাস্তার শেষ	সনাক্তকরণ সংখ্যা
মাটির রাস্তা	অহলের বাড়ির রাস্তা	১	০	৫	নিতিশের বাড়ি	অহলের বাড়ি	মারা ০১০০৫
মাটির রাস্তা	গোবিন্দের বাড়ির রোড	১	০	৬	ডিপ	গোবিন্দের বাড়ি	মারা ০১০০৬

সম্পদের ধরণ	সম্পদের বিবরণ	সম্পদের অবস্থান ওয়ার্ড	ক্রয় / প্রাপ্তির সাল	সম্পত্তির ক্রমিক	রাস্তার শুরু	রাস্তার শেষ	সনাক্তকরণ সংখ্যা
মাটির রাস্তা	তুষারের বাড়ির রোড	১	০	৭	মন্দির	তুষারের বাড়ি	মারা ০১০০৭
মাটির রাস্তা	প্রাইমারী স্কুল রোড	১	০	৮	বিধানের বাড়ি	প্রাইমারী স্কুল	মারা ০১০০৮
মাটির রাস্তা	পূর্বপাড়া রোড	১	০	৯	অজিতের বাড়ি	প্রফুল্লের বাড়ি	মারা ০১০০৯
মাটির রাস্তা	গোপাল মিত্র বাড়ি রোড	২	০	১৯	পুল্লান্তের বাড়ি	গোপাল মিত্রের বাড়ি	মারা ০২০০১৯
মাটির রাস্তা	গনেন বৈরাগীর বাড়ির রোড	২	০	২০	মনি কান্তের বাড়ি	গনেন বৈরাগীর বাড়ি	মারা ০২০০২০
মাটির রাস্তা	প্রকাশ ঠাকুর বাড়ির রোড	২	০	২১	প্রকাশ ঠাকুর বাড়ি	মন্দির	মারা ০২০০২১
মাটির রাস্তা	বিল রোড	২	০	২২	কার্তিক বৈরাগীর বাড়ি	বিল	মারা ০২০০২২
মাটির রাস্তা	মন্দির রোড	২	০	২৩	মন্দির	পরিমল বিশ্বাসের বাড়ি	মারা ০২০০২৩
মাটির রাস্তা	রামসরা গ্রামের কাঁচা রাস্তা	২	০	২৪	কুমারেশ মন্ডলের বাড়ি	গণেশ ঠাকুরের বাড়ি	মারা ০২০০২৪
মাটির রাস্তা	সুশান্ত বিশ্বাসের বাড়ির রোড	২	০	২৫	সুশান্ত বিশ্বাসের বাড়ি	সঞ্জয় বিশ্বাসের বাড়ি	মারা ০২০০২৫
মাটির রাস্তা	অমলের বাড়ির রোড	৩	০	৩৬	আদিত্যের বাড়ি	অমলের বাড়ি	মারা ০৩০০৩৬
মাটির রাস্তা	আশুতোষের বাড়ির রোড	৩	০	৩৭	সুকুমারের বাড়ি	আশুতোষের বাড়ি	মারা ০৩০০৩৭
মাটির রাস্তা	প্রাথমিক বিদ্যালয় রোড	৩	০	৩৮	সতীশের বাড়ি	স্কুল	মারা ০৩০০৩৮
মাটির রাস্তা	বিকাশের বাড়ির রোড	৩	০	৩৯	সবুজের বাড়ি	বিকাশের বাড়ি	মারা ০৩০০৩৯
মাটির রাস্তা	বিলাসের বাড়ির রোড	৩	০	৪০	বিশ্বের বাড়ি	বিলাসের বাড়ি	মারা ০৩০০৪০
মাটির রাস্তা	মন্টুর বাড়ির রোড	৩	০	৪১	মনোরঞ্জনর বাড়ি	মন্টুর বাড়ি	মারা ০৩০০৪১
মাটির রাস্তা	অতীত মন্ডলের বাড়ির রোড	৪	০	৫০	মৃত্যুঞ্জয়ের বাড়ি	অতীত মন্ডলের বাড়ি	মারা ০৪০০৫০
মাটির রাস্তা	অতীত মন্ডলের বাড়ির রোড	৪	০	৫১	পিচ রোড	অতীত মন্ডলের বাড়ি	মারা ০৪০০৫১
মাটির রাস্তা	দক্ষিণপাড়া শ্মশান রোড	৪	০	৫২	বলাইয়ের বাড়ি	দক্ষিণপাড়া শ্মশান	মারা ০৪০০৫২
মাটির রাস্তা	বিলের রোড	৪	০	৫৩	মৃনালের বাড়ি	বিল	মারা ০৪০০৫৩
মাটির রাস্তা	মুকুন্দের বাড়ির রোড	৪	০	৫৪	স্বপনের বাড়ি	মুকুন্দের বাড়ি	মারা ০৪০০৫৪
মাটির রাস্তা	হারানের বাড়ির রোড	৪	০	৫৫	অমূল্যের বাড়ি	হারানের বাড়ি	মারা ০৪০০৫৫
মাটির রাস্তা	খেলার মাঠের রোড	৫	০	৬৭	হিমাংশু বিশ্বাসের বাড়ি	সতীস হালদারের বাড়ি	মারা ০৫০০৬৭
মাটির রাস্তা	ডাক্তার তপন মন্ডলের বাড়ির রোড	৫	০	৬৮	সফিতা মন্ডলের বাড়ি	ডাক্তার তপন মন্ডলের বাড়ি	মারা ০৫০০৬৮
মাটির রাস্তা	দুলালের বাড়ির রোড	৫	০	৬৯	অবদা ব্রীজ	দুলালের বাড়ি	মারা ০৫০০৬৯
মাটির রাস্তা	নৌকা ঘাট রোড	৫	০	৭০	সড়াডাঙ্গা ব্রীজ	নৌকা ঘাট	মারা ০৫০০৭০
মাটির রাস্তা	বটতলা রোড	৫	০	৭১	বটতলা	নন্দরাম রোড	মারা ০৫০০৭১
মাটির রাস্তা	মাঠের রোড	৫	০	৭২	সুবোধ মল্লিকের বাড়ি	মাঠ	মারা ০৫০০৭২
মাটির রাস্তা	রায় বাড়ির রোড	৫	০	৭৩	চিত্র মন্ডলের বাড়ি	রায় বাড়ি	মারা ০৫০০৭৩
মাটির রাস্তা	সুকুমারের বাড়ির রোড	৫	০	৭৪	অখির বিশ্বাসের বাড়ি	সুকুমারের বাড়ি	মারা ০৫০০৭৪
মাটির রাস্তা	সঞ্জিত মন্ডলের বাড়ির রোড	৫	০	৭৫	সনাতনের বাড়ি	সঞ্জিত মন্ডলের বাড়ি	মারা ০৫০০৭৫
মাটির রাস্তা	সুরতের দোকান রোড	৫	০	৭৬	সুরতের বাড়ি	লক্ষীকান্ত বিশ্বাসের বাড়ি	মারা ০৫০০৭৬
মাটির রাস্তা	খোপাদী মধ্যপাড়া রোড	৬	০	৮৫	ফজিলার বাড়ি	মাজেদের বাড়ি	মারা ০৬০০৮৫
মাটির রাস্তা	পাগলের বাড়ির রোড	৬	০	৮৬	আলালের বাড়ি	পাগলের বাড়ি	মারা ০৬০০৮৬
মাটির রাস্তা	পুলকের বাড়ির রাস্তা	৬	০	৮৭	মাঠের মাঝখান	পুলকের বাড়ি	মারা ০৬০০৮৭
মাটির রাস্তা	পশ্চিম পাড়া রোড	৬	০	৮৮	মুক্তার বাড়ি	মইনের বাড়ি	মারা ০৬০০৮৮
মাটির রাস্তা	পশ্চিম পাড়া রোড	৬	০	৮৯	হারুনের বাড়ি	মামানের বাড়ি	মারা ০৬০০৮৯
মাটির রাস্তা	সুন্দলী অন্ডা রাস্তা	৭	০	৯৭	সুন্দলী অন্ডা	রনজিতের বাড়ি	মারা ০৭০০৯৭
মাটির রাস্তা	সুন্দলী কলেজ রাস্তা	৭	০	৯৮	সুন্দলী বালিকা বিদ্যালয়	সুন্দলী কলেজ	মারা ০৭০০৯৮
মাটির রাস্তা	সুন্দলী পশ্চিম পাড়া রাস্তা	৭	০	৯৯	ইউ পি	প্রকাশের বাড়ি	মারা ০৭০০৯৯

সম্পদের ধরণ	সম্পদের বিবরণ	সম্পদের অবস্থান ওয়ার্ড	ক্রয় / প্রাপ্তির সাল	সম্পত্তির ক্রমিক	রাস্তার শুরুর	রাস্তার শেষ	সনাক্তকরণ সংখ্যা
মাটির রাস্তা	সুন্দলী বিশ্বাস পাড়া রাস্তা	৭	০	১০০	খোকনের বাড়ি	দুলালের বাড়ি	মারা ০৭০০১০০
মাটির রাস্তা	সুন্দলী বিশ্বাস পাড়া রাস্তা	৭	০	১০১	খোকনের বাড়ি	বিজয়ের বাড়ি	মারা ০৭০০১০১
মাটির রাস্তা	সুন্দলী বিশ্বাস পাড়া রাস্তা	৭	০	১০২	পরমানন্দের বাড়ি	সমোন্তের বাড়ি	মারা ০৭০০১০২
মাটির রাস্তা	সুন্দলী বিশ্বাস পাড়া রাস্তা	৭	০	১০৩	নিরিপেনের বাড়ি	রাহলের বাড়ি	মারা ০৭০০১০৩
মাটির রাস্তা	সুন্দলী বিশ্বাস পাড়া রাস্তা	৭	০	১০৪	সুন্দলী পাকা রাস্তা	বিরামের বাড়ি	মারা ০৭০০১০৪
মাটির রাস্তা	সুন্দলী বিশ্বাস পাড়া রাস্তা	৭	০	১০৫	বন্দ্যের বাড়ি	বাসুদেবের বাড়ি	মারা ০৭০০১০৫
মাটির রাস্তা	সুন্দলী বিশ্বাস পাড়া রাস্তা	৭	০	১০৬	কানাইয়ের বাড়ি	চৈতান্যের বাড়ি	মারা ০৭০০১০৬
মাটির রাস্তা	সুন্দলী মল্লিক পাড়া রাস্তা	৭	০	১০৭	সুন্দলী পাকা রাস্তা	শুকদের বাড়ি	মারা ০৭০০১০৭
মাটির রাস্তা	গাঙ্গারী বাড়ির রাস্তা	৮	০	১১৩	প্রভাষ মন্ডলের বাড়ি	গাঙ্গারী বাড়ি	মারা ০৮০০১১৩
মাটির রাস্তা	বিল বোবার রাস্তা	৮	০	১১৪	হরি চাঁদের বাড়ি	বিপুল ধরের বাড়ি	মারা ০৮০০১১৪
মাটির রাস্তা	বিল বোবার রাস্তা	৮	০	১১৫	তপন মন্ডলের বাড়ি	বিল বোবার	মারা ০৮০০১১৫
মাটির রাস্তা	মাঠের রাস্তা	৮	০	১১৬	পেয়ারাতলা ব্রীজ	বছির উদ্দিনের জমি	মারা ০৮০০১১৬
মাটির রাস্তা	সনজিতের বাড়ির রাস্তা	৮	০	১১৭	সুফলের বাড়ি	সনজিতের বাড়ি	মারা ০৮০০১১৭
মাটির রাস্তা	হরি মন্দিরের রাস্তা	৮	০	১১৮	দুলালের বাড়ি	হরি মন্দির	মারা ০৮০০১১৮
মাটির রাস্তা	ডহর মশিয়াটি রাস্তা	৯	০	১২১	গাঙ্গারীর বাড়ি	অনিমেষের বাড়ি	মারা ০৯০০১২১
মাটির রাস্তা	মশিয়াটি পশ্চিমপাড়া রাস্তা	৯	০	১২২	কদমতলা	মুনালের বাড়ি	মারা ০৯০০১২২
মাটির রাস্তা	মশিয়াটি রাস্তা	৯	০	১২৩	মশিয়াটি প্রাথমিক বিদ্যালয়	দুলালের বাড়ি	মারা ০৯০০১২৩
মাটির রাস্তা	মশিয়াটি রাস্তা	৯	০	১২৪	কদমতলা	সঞ্জিতের বাড়ি	মারা ০৯০০১২৪
মাটির রাস্তা	মশিয়াটি রাস্তা	৯	০	১২৫	সুকেশের বাড়ি	বিপুলের বাড়ি	মারা ০৯০০১২৫
মাটির রাস্তা	মশিয়াটি রাস্তা	৯	০	১২৬	মশিয়াটি ব্রীজ	পিন্টুর বাড়ি	মারা ০৯০০১২৬

ইউনিয়ন পরিষদভুক্ত সম্পদ: পাকা ইটের সলিং রাস্তা

সম্পদের ধরণ	সম্পদের বিবরণ	সম্পদের অবস্থান ওয়ার্ড	ক্রয় / প্রাপ্তির সাল	সম্পত্তির ক্রমিক	রাস্তার শুরুর	রাস্তার শেষ	সনাক্তকরণ সংখ্যা
ইটের সলিং রাস্তা	মোহনের বাড়ির রাস্তা	১	২০০৮	১	সুন্দলী রোড	মোহনের বাড়ি	পাইস ০১২০০৮০১
ইটের সলিং রাস্তা	মনিরামপুর রোড	১	২০১১	২	সুন্দলী রোড	মনিরামপুর সীমানা	পাইস ০১২০১১০২
ইটের সলিং রাস্তা	মন্দিরের রাস্তা	১	২০১১	৩	প্রবীরের বাড়ি	মন্দির	পাইস ০১২০১১০৩
ইটের সলিং রাস্তা	কালীপদের বাড়ির রোড	৩	২০০৯	২৭	আড়পাড়া বাজার	কালীপদের বাড়ি	পাইস ০৩২০০৯০২৭
ইটের সলিং রাস্তা	নারায়ন মন্ডলের বাড়ির রোড	৩	২০০০	২৮	আদিত্য বাড়ি	নারায়ন মন্ডলের বাড়ি	পাইস ০৩২০০০০২৮
ইটের সলিং রাস্তা	প্রফুল্লের বাড়ির রোড	৩	০	২৯	আড়পাড়া বাজার	প্রফুল্লের বাড়ি	পাইস ০৩০০২৯
ইটের সলিং রাস্তা	বিদ্যুতের বাড়ির রোড	৩	২০১১	৩০	রাজাপুর বাজার	বিদ্যুতের বাড়ি	পাইস ০৩২০১১০৩০
ইটের সলিং রাস্তা	বিমলের বাড়ির রোড	৩	২০০৮	৩১	সঞ্জিতের বাড়ি	বিমলের বাড়ি	পাইস ০৩২০০৮০৩১
ইটের সলিং রাস্তা	মাধ্যমিক বিদ্যালয় রোড	৩	২০০৬	৩২	শিবুর বাড়ি	মাধ্যমিক বিদ্যালয়	পাইস ০৩২০০৬০৩২
ইটের সলিং রাস্তা	সুকুমারের বাড়ির রোড	৩	২০১১	৩৩	সুমন্তের বাড়ি	সুকুমারের বাড়ি	পাইস ০৩২০১১০৩৩
ইটের সলিং রাস্তা	দক্ষিণপাড়া শ্মশান রোড	৪	২০০৫	৪৩	রনকৃষ্ণের বাড়ি	বলাইয়ের বাড়ি	পাইস ০৪২০০৫০৪৩
ইটের সলিং রাস্তা	পশ্চিম পাড়া শ্মশান রোড	৪	২০০৯	৪৪	বিকাশের বাড়ি	পশ্চিম পাড়া শ্মশান	পাইস ০৪২০০৯০৪৪
ইটের সলিং রাস্তা	মুকুন্দর বাড়ির রোড	৪	২০১২	৪৫	মন্দির	স্বপনের বাড়ি	পাইস ০৪২০১২০৪৫
ইটের সলিং রাস্তা	মৃত্যুঞ্জয়ের বাড়ির রোড	৪	২০১১	৪৬	দক্ষিণপাড়া ব্রীজ	মৃত্যুঞ্জয়ের বাড়ি	পাইস ০৪২০১১০৪৬
ইটের সলিং রাস্তা	হারানের বাড়ির রোড	৪	২০০২	৪৭	পিচ রোড	অমূল্যের বাড়ি	পাইস ০৪২০০২০৪৭
ইটের সলিং রাস্তা	অধির বিশ্বাসের বাড়ির রোড	৫	২০০৯	৫৮	অসিমের দোকান	অধির বিশ্বাসের বাড়ি	পাইস ০৫২০০৯০৫৮
ইটের সলিং রাস্তা	খেলার মাঠের রোড	৫	২০০৫	৫৯	খেলার মাঠ	হিমাংশো বিশ্বাসের বাড়ি	পাইস ০৫২০০৫০৫৯

সম্পদের ধরণ	সম্পদের বিবরণ	সম্পদের অবস্থান ওয়ার্ড	ক্রয় / প্রাপ্তির সাল	সম্পত্তির ক্রমিক	রাস্তার শুরুর	রাস্তার শেষ	সনাক্তকরণ সংখ্যা
ইটের সলিং রাস্তা	চিত্র মন্ডলের বাড়ির রোড	৫	২০০৫	৬০	দেবেন্দ্রনাথ মল্লিকের পুকুর	চিত্র মন্ডলের বাড়ি	পাইস ০৫২০০৫০৬০
ইটের সলিং রাস্তা	বটতলা রোড	৫	২০০৫	৬১	বটতলা	সম্ভিতা মন্ডলের বাড়ি	পাইস ০৫২০০৫০৬১
ইটের সলিং রাস্তা	মাঠের রোড	৫	২০০৯	৬২	বটতলা	সুবোধ মল্লিকের বাড়ি	পাইস ০৫২০০৯০৬২
ইটের সলিং রাস্তা	মন্দির রোড	৫	২০০৬	৬৩	অমল মজুমদারের বাড়ি	নারায়ন হালদারের বাড়ি	পাইস ০৫২০০৬০৬৩
ইটের সলিং রাস্তা	নওয়াপাড়া রোড	৬	২০১০	৭৯	মাদ্রাসা	মাঠের মাঝখান	পাইস ০৬২০১০০৭৯
ইটের সলিং রাস্তা	পশ্চিম পাড়া রোড	৬	২০১২	৮০	আমিনের বাড়ি	হারুনের বাড়ি	পাইস ০৬২০১২০৮০
ইটের সলিং রাস্তা	সুন্দলী কলেজ রাস্তা	৭	২০১০	৯০	সুন্দলী পাকা রাস্তা	কলেজ	পাইস ০৭২০১০০৯০
ইটের সলিং রাস্তা	সুন্দলী পশ্চিম পাড়া রাস্তা	৭	০	৯১	শ্রীকান্তের বাড়ি	দুলালের বাড়ি	পাইস ০৭০০৯১
ইটের সলিং রাস্তা	সুন্দলী বিশ্বাস পাড়া রাস্তা	৭	২০০৮	৯২	সুন্দলী পাকা রাস্তা	নিরিপেনের বাড়ি	পাইস ০৭২০০৮০৯২
ইটের সলিং রাস্তা	ডাঙ্গা মশিয়ারহাটি রোড	৮	২০১২	১০৮	মহিতোষের বাড়ি	অচিত্র মন্ডলের বাড়ি	পাইস ০৮২০১২০১০৮
ইটের সলিং রাস্তা	ডহর মশিয়ারহাটি প্রাথমিক বিদ্যালয় রোড	৮	২০০৮	১০৯	মনোহর ধরের বাড়ি	স্কুল	পাইস ০৮২০০৮০১০৯
ইটের সলিং রাস্তা	ডহর মশিয়ারহাটি রোড	৮	২০০৮	১১০	বিরটি রায়ের দোকান	প্রদীপ মন্ডলের পুকুর পাড়	পাইস ০৮২০০৮০১১০
ইটের সলিং রাস্তা	বিল বোবার রাস্তা	৮	২০১৪	১১১	বিপুল ধরের বাড়ি	তপন মন্ডলের বাড়ি	পাইস ০৮২০১৪০১১১
ইটের সলিং রাস্তা	মশিয়াটি রাস্তা	৯	২০০৬	১১৯	অনিমেষের বাড়ি	অনুকুলের বাড়ি	পাইস ০৯২০০৬০১১৯
ইটের সলিং রাস্তা	মশিয়াটি রাস্তা	৯	২০০৮	১২০	মশিয়াটি মন্দির	বিপুলের বাড়ি	পাইস ০৯২০০৮০১২০

ইউনিয়ন পরিষদভুক্ত সম্পদ: হেরিং বোল্ড

সম্পদের ধরণ	সম্পদের বিবরণ	সম্পদের অবস্থান ওয়ার্ড	ক্রয় / প্রাপ্তির সাল	সম্পত্তির ক্রমিক	রাস্তার শুরুর	রাস্তার শেষ	সনাক্তকরণ সংখ্যা
হেরিং বোল্ড রাস্তা	সুন্দলী রোড	১	২০০১	৪	প্রবীরের বাড়ি	রামপ্রসাদের বাড়ি	পাহেবি ০১২০০১০৪
হেরিং বোল্ড রাস্তা	গোপাল মিত্র বাড়ি রোড	২	২০০৫	১৪	কুমারেশের বাড়ি	পুল্লভের বাড়ি	পাহেবি ০২২০০৫০১৪
হেরিং বোল্ড রাস্তা	চারমাথা রোড	২	২০০১	১৫	কুমারেশের বাড়ি	চারমাথা	পাহেবি ০২২০০১০১৫
হেরিং বোল্ড রাস্তা	নিখিলের বাড়ির রোড	২	২০০৫	১৬	নিখিলের বাড়ি	নারায়ন মন্ডলের বাড়ি	পাহেবি ০২২০০৫০১৬
হেরিং বোল্ড রাস্তা	বাজার রোড	২	২০০৫	১৭	নিখিল মন্ডলের বাড়ি	বাজার	পাহেবি ০২২০০৫০১৭
হেরিং বোল্ড রাস্তা	সুন্দলী উত্তর পাড়া রাস্তা	৭	২০০২	৯৬	সুন্দলী বাজার	নিখিলের বাড়ি	পাহেবি ০৭২০০২০৯৬
হেরিং বোল্ড রাস্তা	সুন্দলী বায়ার-ডহর মশিয়ারহাটি রোড	৮	১৯৯৬	১১২	মনোহর ধরের বাড়ি	প্রভাষ মন্ডলের বাড়ি	পাহেবি ০৮১৯৯৬০১১২

ইউনিয়ন পরিষদভুক্ত সম্পদ: পাকা পিচ রাস্তা

সম্পদের ধরণ	সম্পদের বিবরণ	সম্পদের অবস্থান ওয়ার্ড	ক্রয় / প্রাপ্তির সাল	সম্পত্তির ক্রমিক	রাস্তার শুরুর	রাস্তার শেষ	সনাক্তকরণ সংখ্যা
পাকা রাস্তা	আড়পাড়া রোড	২	২০০৭	১২	গণেশ ঠাকুরের বাড়ি	আড়পাড়া	পাপিচ ০২২০০৭০১২
পাকা রাস্তা	বাজার রোড	২	২০০৬	১৩	বাজার	রামসরা ধাম	পাপিচ ০২২০০৬০১৩
পাকা রাস্তা	বিশ্ব বাড়ির রোড	৩	২০০৯	৩৪	অমলের বাড়ি	বিশ্ব বাড়ি	পাপিচ ০৩২০০৯০৩৪
পাকা রাস্তা	সুন্দলী রোড	৪	২০০৪	৪৮	বিকাশের বাড়ি	রনকৃষ্ণের বাড়ি	পাপিচ ০৪২০০৪০৪৮
পাকা রাস্তা	নওয়াপাড়া-মনিরামপুর রোড	৫	২০০০	৬৪	অবদা ব্রীজ	সড়াডাঙ্গা ব্রীজের শেষ	পাপিচ ০৫২০০০০৬৪
পাকা রাস্তা	সনাতনের বাড়ির রোড	৫	২০০৭	৬৫	পিচ রোড	সনাতনের বাড়ি	পাপিচ ০৫২০০৭০৬৫
পাকা রাস্তা	নওয়াপাড়া রোড	৬	২০০৫	৮১	জাকিরের বাড়ি	মাদ্রাসা	পাপিচ ০৬২০০৫০৮১
পাকা রাস্তা	নওয়াপাড়া রোড	৬	২০০৮	৮২	ওমরের বাড়ি	আলালের বাড়ি	পাপিচ ০৬২০০৮০৮২
পাকা রাস্তা	নওয়াপাড়া-সুন্দলী রোড	৬	২০০২	৮৩	বিদ্যুত্তের বাড়ি	জাকিরের বাড়ি	পাপিচ ০৬২০০২০৮৩
পাকা রাস্তা	নওয়াপাড়া-মনিরামপুর রাস্তা	৭	১৯৯৮	৯৩	স্বপনের দোকান	সুন্দলী অন্ডা	পাপিচ ০৭১৯৯৮০৯৩
পাকা রাস্তা	মশিয়াটি রাস্তা	৭	২০০৮	৯৪	সুন্দলী বাজার	মনরঞ্জনের বাড়ি	পাপিচ ০৭২০০৮০৯৪
পাকা রাস্তা	রামসারা রাস্তা	৭	২০০৬	৯৫	মনরঞ্জনের বাড়ি	রামসারা	পাপিচ ০৭২০০৬০৯৫

ইউনিয়ন পরিষদভুক্ত সম্পদ: ব্রীজ / কালভার্ট ও অন্যান্য

সম্পদের ধরণ	সম্পদের বিবরণ	সম্পদের অবস্থান ওয়ার্ড	ক্রয় / প্রাপ্তির সাল	সম্পত্তির ক্রমিক	সনাক্তকরণ সংখ্যা
কালভার্ট	২ নং ওয়ার্ডে ৫ টি বক্স কালভার্ট আছে	২	০	১০	কাভা ০২০০১০
কালভার্ট	২ নং ওয়ার্ডে ৭ টি পাইপ কালভার্ট আছে	২	০	১১	কাভা ০২০০১১
ব্রীজ	২ নং ওয়ার্ডে ৪ টি ব্রীজ আছে	২	০	১৮	ব্রীজ ০২০০১৮
কালভার্ট	৩ নং ওয়ার্ডে ৩ টি বক্স কালভার্ট আছে	৩	০	২৬	কাভা ০৩০০২৬
ব্রীজ	৩ নং ওয়ার্ডে ১ টি ব্রীজ আছে	৩	০	৩৫	ব্রীজ ০৩০০৩৫
কালভার্ট	৪ নং ওয়ার্ডে ৭ টি বক্স কালভার্ট আছে	৪	০	৪২	কাভা ০৪০০৪২
ব্রীজ	৪ নং ওয়ার্ডে ৩ টি ব্রীজ আছে	৪	০	৪৯	ব্রীজ ০৪০০৪৯
কালভার্ট	৫ নং ওয়ার্ডে ৫ টি বক্স কালভার্ট আছে	৫	০	৫৬	কাভা ০৫০০৫৬
কালভার্ট	৫ নং ওয়ার্ডে ৮ টি পাইপ কালভার্ট আছে	৫	০	৫৭	কাভা ০৫০০৫৭
ব্রীজ	৫ নং ওয়ার্ডে ৩ টি ব্রীজ আছে	৫	০	৬৬	ব্রীজ ০৫০০৬৬
কালভার্ট	৬ নং ওয়ার্ডে ১৬ টি বক্স কালভার্ট আছে	৬	০	৭৭	কাভা ০৬০০৭৭
কালভার্ট	৬ নং ওয়ার্ডে ২২ টি পাইপ কালভার্ট আছে	৬	০	৭৮	কাভা ০৬০০৭৮
ব্রীজ	ধোপাদী ব্রীজ	৬	০	৮৪	ব্রীজ ০৬০০৮৪

অধ্যায়-২ : সম্পদ রেজিষ্টার

ইউনিয়ন পরিষদভুক্ত সম্পদ: ভবন

ক্রমিক নং	সম্পদের নাম ও অবস্থান	অবস্থান ওয়ার্ড	ক্রয়/ প্রাপ্তির সাল	মূল্য	তহবিলের উৎস	সর্বশেষ রক্ষণাবেক্ষনের তারিখ	রক্ষণাবেক্ষনে ব্যয়িত অর্থের পরিমাণ	রক্ষণাবেক্ষনে ব্যয়িত অর্থের উৎস	পরবর্তী রক্ষণাবেক্ষনের তারিখ	মন্তব্য
১	ফুলেরগাতি আই পি এম ক্লাব	১	১৯৯৫							
২	ফুলেরগাতি মতি ক্লাব। টিনশেড	১	১৯৫৫							
৩	ফুলেরগাতি হরিশপুর সরকারি প্রাথমিক বিদ্যালয়। ভবন ১ টি, রুম ৪ টি	১	১৯৬৮			১৯৯৫		এল জি ই ডি		
৪	হরিশপুর সরকারি প্রাথমিক বিদ্যালয়। ভবন ১ টি, রুম ৪ টি	১	১৯৭৮			১৯৯৫		এল জি ই ডি		
৫	ফুলেরগাতি হরিশপুর নিম্ন মাধ্যমিক বিদ্যালয়। টিনশেড ভবন ২ টি, রুম ৫ টি	১	২০০২							
৬	ফুলেরগাতি উত্তর রায়পাড়া কালি মন্দির	১	১৯৯৫							
৭	ফুলেরগাতি জগধাত্রী রাধা গোবিন্দ মন্দির	১	১৯৭২							
৮	ফুলেরগাতি দক্ষিণপাড়া কালি মন্দির	১	১৯৯২							
৯	ফুলেরগাতি ভাটিতলা সর্বজনীন শিব মন্দির	১	২০০১							
১০	ফুলেরগাতি শ্রী শ্রী অতিলাষ রাধা গোবিন্দ মন্দির	১	১৯৯৮							
১১	ফুলেরগাতি সরকার পাড়া কালি মন্দির	১	১৯৬২							
১২	ফুলেরগাতি সর্বজনীন দুর্গা মন্দির। টিনশেড	১	১৯৯০							
১৩	হরিশপুর উত্তর পাড়া বারো নিয়ান মন্দির	১	২০০৬							
১৪	হরিশপুর সর্বজনীন কালি মন্দির। টিনশেড	১	১৯২৮							
১৫	রামসরা সূঁষ তরুন ক্লাব। টিনশেড ভবন ১ টি, রুম ১ টি	২	২০০৪		স্থানীয় জনগণ					
১৬	রামসরা সরকারি প্রাথমিক বিদ্যালয়। ভবন ১ টি, রুম ৪ টি	২	১৯৯৭		সরকার					
১৭	রামসরা চারমাথার বাজার	২	২০০৬		স্থানীয় জনগণ					
১৮	রামসরা উত্তর পাড়া সিদ্ধুরতলা মন্দির	২	১৯৭০		স্থানীয় জনগণ					
১৯	রামসরা বেড়কুল পাড়া পূজা মন্দির	২	১৯৪৭		স্থানীয় জনগণ					
২০	রামসরা সর্বজনীন কালি মন্দির	২	১৯৪৫		স্থানীয় জনগণ					
২১	রামসরা গণকেন্দ্র পাঠাগার। টিনশেড ভবন ১ টি, রুম ১ টি	২	২০১০		স্থানীয় জনগণ					
২২	রাজাপুর বিবেকানন্দ যুব সংঘ	৩	২০০০		স্থানীয় জনগণ					
২৩	রাজাপুর সবুজ সংঘ	৩	২০১২		স্থানীয় জনগণ					
২৪	আড়পাড়া কমিউনিটি ক্লিনিক। ভবন ১ টি, রুম ৩ টি	৩	১৯৯৮		সরকার					
২৫	আড়পাড়া প্রাথমিক বিদ্যালয়। ভবন ১ টি, রুম ৪ টি	৩	২০০৪		এল জি ই ডি					
২৬	রাজাপুর সরকারি প্রাথমিক বিদ্যালয়। ভবন ১ টি, রুম ৪ টি	৩	১৯৯৬		এল জি ই ডি					
২৭	আড়পাড়া বাজার। স্থায়ী দোকান ১৫ টি	৩	০							
২৮	রাজাপুর বাজার। স্থায়ী দোকান ২০ টি	৩	০							
২৯	আড়পাড়া মাধ্যমিক বিদ্যালয়। ২ তলা ভবন ২ টি, রুম ১২ টি	৩	১৯৬৩		স্থানীয় জনগণ	১৯৯৮		শিক্ষা প্রকৌশল অধিদপ্তর		
৩০	আড়পাড়া সর্বজনীন দুর্গা মন্দির	৩	২০১৩		স্থানীয় জনগণ					
৩১	আড়পাড়া সর্বজনীন শিব মন্দির	৩	১৮৬৩		স্থানীয় জনগণ					
৩২	আড়পাড়া সর্বজনীন হরী মন্দির	৩	২০১৩		স্থানীয় জনগণ					
৩৩	রাজাপুর পশ্চিম পাড়া সর্বজনীন কালি মন্দির	৩	২০০০		স্থানীয় জনগণ					
৩৪	রাজাপুর সর্বজনীন কালি মন্দির	৩	১৮৪২		স্থানীয় জনগণ					
৩৫	রাজাপুর সর্বজনীন দুর্গা মন্দির	৩	২০০৬		স্থানীয় জনগণ					
৩৬	আড়পাড়া শহীদ স্মৃতি পাঠাগার	৩	২০০৯		স্থানীয় জনগণ					

ক্রমিক নং	সম্পদের নাম ও অবস্থান	অবস্থান ওয়ার্ড	ক্রয়/ প্রাপ্তির সাল	মূল্য	তহবিলের উৎস	সর্বশেষ রক্ষণাবেক্ষনের তারিখ	রক্ষণাবেক্ষনে ব্যয়িত অর্থের পরিমাণ	রক্ষণাবেক্ষনে ব্যয়িত অর্থের উৎস	পরবর্তী রক্ষণাবেক্ষনের তারিখ	মন্তব্য
৩৭	গোবিন্দপুর যুব উন্নয়ন ক্লাব	৪	১৯৮২		স্থানীয় জনগণ					
৩৮	ময়নামতি সরকারি প্রাথমিক বিদ্যালয়। ভবন ১ টি, রুম ৪ টি	৪	১৯৯৫		এল জি ই ডি					
৩৯	গোবিন্দপুর সর্বজনীন কালি মন্দির	৪	১৯৬২		স্থানীয় জনগণ					
৪০	গোবিন্দপুর সর্বজনীন দুর্গা মন্দির	৪	১৯৫২		স্থানীয় জনগণ					
৪১	গোবিন্দপুর সুড়িরডাঙ্গা মহাশ্মশান	৪	১৯৫৮		স্থানীয় জনগণ					
৪২	ভাটবিলা বহুমুখী সবুজ সংঘ। ভবন ১ টি, রুম ১ টি	৫	১৯৭২		স্থানীয় জনগণ					
৪৩	সড়াডাঙ্গা জামতলা তরুন সংঘ। ভবন ১ টি, রুম ১ টি	৫	২০১২		স্থানীয় জনগণ					
৪৪	সড়াডাঙ্গা কমিউনিটি ক্লিনিক। ভবন ১ টি, রুম ২ টি	৫	১৯৯৭		স্থানীয় জনগণ					
৪৫	ভাটবিলা সরকারি প্রাথমিক বিদ্যালয়। টিনশেড ভবন ১ টি, রুম ৬ টি	৫	১৯৩৫		সরকার	২০১০		এল জি ই ডি		
৪৬	সড়াডাঙ্গা জামতলা সরকারি প্রাথমিক বিদ্যালয়। টিনশেড ভবন ১ টি, রুম ৫ টি	৫	১৯৭২		সরকার	২০১০		এল জি ই ডি		
৪৭	সড়াডাঙ্গা জামতলা জুনিয়র মাধ্যমিক বিদ্যালয়। টিনশেড ভবন ১ টি, রুম ৪ টি	৫	১৯৮৫		স্থানীয় জনগণ					
৪৮	ভাটবিলা দুর্গা মন্দির	৫	২০০৯		স্থানীয় জনগণ					
৪৯	ভাটবিলা সর্বজনীন পূজা মন্দির	৫	১৮৮৩		স্থানীয় জনগণ					
৫০	ভাটবিলা সর্বজনীন সেমা মন্দির	৫	১৯৮৭		স্থানীয় জনগণ					
৫১	সড়াডাঙ্গা শিব মন্দির	৫	১৯৭৪		স্থানীয় জনগণ					
৫২	ভাটবিলা উত্তর পাড়া পাঠাগার। টিনশেড ভবন ১ টি, রুম ১ টি	৫	২০০১		স্থানীয় জনগণ					
৫৩	ধোপাদী ঈদগাহ ময়দান	৬	১৯৭২							
৫৪	ধোপাদী সরকারি প্রাথমিক বিদ্যালয়। ভবন ১ টি, রুম ৪ টি	৬	০							
৫৫	ধোপাদী নুরানী হাফেজিয়া মাদ্রাসা ও এতিমখানা	৬	১৯৯৮							
৫৬	ধোপাদী আদর্শ নিম্ন মাধ্যমিক বিদ্যালয়। টিনশেড ভবন ১ টি, রুম ৫ টি	৬	২০০৪							
৫৭	ধোপাদী সর্বজনীন মন্দির। টিনশেড	৬	১৯৮২							
৫৮	ধোপাদী ধোপা জামে মসজিদ	৬	২০১১							
৫৯	ধোপাদী পশ্চিম পাড়া (গাজী পাড়া) জামে মসজিদ	৬	১৯৭০							
৬০	২ নং সুন্দলী ইউনিয়ন পরিষদ। ভবন ১ টি, রুম ১৪ টি	৭	২০০৪			২০০৯/২০১০		এল জি ই ডি		
৬১	সুন্দলী স্কুল এন্ড কলেজ। ভবন ৩ টি	৭	১৯৫৮			২০১৪/২০১৫				
৬২	সুন্দলী পোষ্ট অফিস	৭	১৯০২		সরকার					
৬৩	সুন্দলী ইউনিয়ন স্বাস্থ্য ও পরিবার কল্যাণ কেন্দ্র	৭	২০০৪		সরকার					
৬৪	সুন্দলী সরকারি প্রাথমিক বিদ্যালয়। ভবন ১ টি, রুম ৪ টি	৭	১৯১৫			১৯৯১/১৯৯২		এল জি ই ডি		
৬৫	সুন্দলী বাজার। স্থায়ী বাজার ২৪০ টি	৭	১৮৫০		স্থানীয় জনগণ					
৬৬	সুন্দলী বালিকা মাধ্যমিক বিদ্যালয়। ভবন ৩ টি, রুম ১১ টি	৭	১৯৭২			১৯৯৭/১৯৯৮				
৬৭	সুন্দলী ওয়াপদা কালি মন্দির	৭	১৯৮৭		স্থানীয় জনগণ					
৬৮	সুন্দলী উত্তর পাড়া রাধা গোবিন্দ মন্দির	৭	১৯৯৮		স্থানীয় জনগণ					
৬৯	সুন্দলী জগদ্ধাত্রী মন্দির	৭	১৯১৪		স্থানীয় জনগণ					
৭০	সুন্দলী দক্ষিণ পাড়া কালি মন্দির	৭	১৯৪৫		স্থানীয় জনগণ					
৭১	সুন্দলী দুর্গা মন্দির	৭	১৮১৪		স্থানীয় জনগণ					
৭২	সুন্দলী পূর্বপাড়া কালি মন্দির	৭	০		স্থানীয় জনগণ					
৭৩	সুন্দলী বাজার কালি মন্দির	৭	২০০০		স্থানীয় জনগণ					

ক্রমিক নং	সম্পদের নাম ও অবস্থান	অবস্থান ওয়ার্ড	ক্রয়/ প্রাপ্তির সাল	মূল্য	তহবিলের উৎস	সর্বশেষ রক্ষনাবেক্ষনের তারিখ	রক্ষনাবেক্ষনে ব্যয়িত অর্থের পরিমাণ	রক্ষনাবেক্ষনে ব্যয়িত অর্থের উৎস	পরবর্তী রক্ষনাবেক্ষনের তারিখ	মন্তব্য
৭৪	সুন্দলী বিশ্বাস পাড়া কালি মন্দির	৭	১৯৪৪		স্থানীয় জনগণ					
৭৫	সুন্দলী মধ্য পাড়া রাধা গোবিন্দ মন্দির	৭	২০০৫		স্থানীয় জনগণ					
৭৬	সুন্দলী রাধা গোবিন্দ মন্দির	৭	১৯৫০		স্থানীয় জনগণ					
৭৭	ব্র্যাক গণকেন্দ্র পাঠাগার	৭	২০০০		স্থানীয় জনগণ এবং ব্র্যাক					
৭৮	সুন্দলী ক্লাব	৭	২০০৪		স্থানীয় জনগণ					
৭৯	সুন্দলী পূর্বপাড়া পাঠাগার	৭	২০১৩		স্থানীয় জনগণ					
৮০	সুন্দলী সুড়িডাঙ্গা মহাশ্মশান	৭	২০০০		স্থানীয় জনগণ					
৮১	ডাঙ্গা মশিয়াহাটি বিপ্লব সংঘ	৮	১৯৭৭		স্থানীয় জনগণ					
৮২	ডহর মশিয়াহাটি উত্তর পাড়া কমিউনিটি ক্লিনিক	৮	১৯৯৮		সরকার					
৮৩	ডাঙ্গা মশিয়াহাটি সরকারি প্রাথমিক বিদ্যালয়। ভবন ১ টি, রুম ৪ টি	৮	১৯৫৯		শিক্ষা প্রকৌশল অধিদপ্তর	১৯৯৪				
৮৪	ডহর মশিয়াহাটি সরকারি প্রাথমিক বিদ্যালয়। ভবন ১ টি, রুম ৪ টি	৮	১৯৮৯		শিক্ষা প্রকৌশল অধিদপ্তর	২০০১				
৮৫	ডহর মশিয়াহাটি উত্তর পাড়া নিম্ন মাধ্যমিক বিদ্যালয়। ২ তলা ভবন ১ টি, টিনশেড ভবন ১ টি, রুম ১০ টি	৮	১৯৯২		শিক্ষা প্রকৌশল অধিদপ্তর	২০১২/২০১৩				
৮৬	ডাঙ্গা মশিয়াহাটি রাধা গোবিন্দ মন্দির	৮	২০০২		স্থানীয় জনগণ					
৮৭	ডাঙ্গা মশিয়াহাটি হাজরাতলা হরি মন্দির	৮	১৯৯৮		স্থানীয় জনগণ					
৮৮	ডহর মশিয়াহাটি উত্তর পাড়া কালি মন্দির	৮	১৯৪০		স্থানীয় জনগণ					
৮৯	ডহর মশিয়াহাটি শ্রী হরি গুরু চাঁদ কেন্দ্রীয় মন্দির	৮	২০০৪		স্থানীয় জনগণ	২০১৪	৪০০০০	টি আর		
৯০	মশিয়াহাটি গ্রামীণ ব্যাংক শাখা	৯	১৯৮৩							
৯১	মশিয়াহাটি ক্লাব	৯	১৯৮০		স্থানীয় জনগণ					
৯২	মশিয়াহাটি বনানী ক্লাব	৯	১৯৯১		স্থানীয় জনগণ					
৯৩	মশিয়াহাটি পোস্ট অফিস	৯	১৯৮০		সরকার					
৯৪	ডহর মশিয়াহাটি সরকারি প্রাথমিক বিদ্যালয়। ভবন ১ টি, রুম ৪ টি	৯	১৯৮৩			২০০৪/২০০৫		এল জি ই ডি		
৯৫	মশিয়াহাটি কৃষি ব্যাংক	৯	১৯৭৮							
৯৬	মশিয়াহাটি বাজার। স্থায়ী দোকান ১০০ টি	৯	১৮৫০		স্থানীয় জনগণ					
৯৭	মশিয়াহাটি মাধ্যমিক বিদ্যালয়। ভবন ২ টি, রুম ১৮ টি	৯	১৯১৮			১৯৯৪/১৯৯৫		শিক্ষা প্রকৌশল অধিদপ্তর		
৯৮	ডহর মশিয়াহাটি কালি মন্দির	৯	১৯৯৫		স্থানীয় জনগণ					
৯৯	ডহর মশিয়াহাটি কদমতলা কালি মন্দির	৯	১৯৮৭		স্থানীয় জনগণ					
১০০	মশিয়াহাটি বাজার কালি মন্দির	৯	১৯৮৮		স্থানীয় জনগণ					
১০১	মশিয়াহাটি সর্বজনীন দুর্গা মন্দির	৯	১৯৩৫		স্থানীয় জনগণ					
১০২	মশিয়াহাটি পাঠাগার	৯	১৯৯৯		স্থানীয় জনগণ					

ইউনিয়ন পরিষদভুক্ত সম্পদ: আসবাবপত্র

ক্রমিক নং	সম্পদের নাম ও অবস্থান	অবস্থান ওয়ার্ড	ক্রয়/ প্রাপ্তির সাল	মূল্য	তহবিলের উৎস	সর্বশেষ রক্ষণাবেক্ষনের তারিখ	রক্ষণাবেক্ষনে ব্যয়িত অর্থের পরিমাণ	রক্ষণাবেক্ষনে ব্যয়িত অর্থের উৎস	পরবর্তী রক্ষণাবেক্ষনের তারিখ	মন্তব্য
১	ভ্যানগাড়ী	০	২০০৪	৪০০০	ইউ পি					
২	ষ্টালের আলমারী	০	২০১০	১০০০০	ইউ পি					
৩	ষ্টালের আলমারী	০	২০১০	১০০০০	ইউ পি					
৪	ষ্টালের আলমারী	০	২০১০	১০০০০	ইউ পি					
৫	ষ্টালের আলমারী	০	২০১০	১০০০০	ইউ পি					
৬	ষ্টালের আলমারী	০	২০১০	১০০০০	ইউ পি					
৭	ইউ পি এস	০	২০১২	৬০০০	এল জি এস পি					
৮	কম্পিউটার কম্পিলিট সেট	০	২০১০	৪০০০০	অনুদান					
৯	কম্পিউটার কম্পিলিট সেট	০	২০১০	৪০০০০	অনুদান					
১০	ল্যাপটপ HP COMPAQ-৪২০	০	২০১২	৪০০০০	এল জি এস পি					
১১	ল্যাপটপ HP COMPAQ-৪২০	০	২০১২	৪০০০০	এল জি এস পি					
১২	মডেম (গ্রামীণফোন)	০	২০১২	৪০০০	এল জি এস পি					
১৩	হাতলওয়ালা প্লাস্টিকের চেয়ার	০	২০১০	৫৭৭	ইউ পি					
১৪	হাতলওয়ালা প্লাস্টিকের চেয়ার	০	২০১০	৫৭৭	ইউ পি					
১৫	হাতলওয়ালা প্লাস্টিকের চেয়ার	০	২০১০	৫৭৭	ইউ পি					
১৬	হাতলওয়ালা প্লাস্টিকের চেয়ার	০	২০১০	৫৭৭	ইউ পি					
১৭	হাতলওয়ালা প্লাস্টিকের চেয়ার	০	২০১০	৫৭৭	ইউ পি					
১৮	হাতলওয়ালা প্লাস্টিকের চেয়ার	০	২০১০	৫৭৭	ইউ পি					
১৯	হাতলওয়ালা প্লাস্টিকের চেয়ার	০	২০১০	৫৭৭	ইউ পি					
২০	হাতলওয়ালা প্লাস্টিকের চেয়ার	০	২০১০	৫৭৭	ইউ পি					
২১	হাতলওয়ালা প্লাস্টিকের চেয়ার	০	২০১০	৫৭৭	ইউ পি					
২২	হাতলওয়ালা প্লাস্টিকের চেয়ার	০	২০১০	৫৭৭	ইউ পি					
২৩	হাতলওয়ালা প্লাস্টিকের চেয়ার	০	২০১০	৫৭৭	ইউ পি					
২৪	হাতলওয়ালা প্লাস্টিকের চেয়ার	০	২০১০	৫৭৭	ইউ পি					
২৫	হাতলওয়ালা প্লাস্টিকের চেয়ার	০	২০১০	৫৭৭	ইউ পি					
২৬	মুভিং চেয়ার	০	২০১০	৮০০০	এল জি এস পি					
২৭	মুভিং চেয়ার	০	২০১০	৮০০০	এল জি এস পি					
২৮	মুভিং চেয়ার	০	২০১০	৮০০০	এল জি এস পি					
২৯	মুভিং চেয়ার	০	২০১০	৮০০০	এল জি এস পি					
৩০	মুভিং চেয়ার	০	২০১০	৮০০০	এল জি এস পি					
৩১	হাতলবিহীন কাঠ ও লোহার চেয়ার	০	০		অনুদান					
৩২	হাতলবিহীন কাঠ ও লোহার চেয়ার	০	০		অনুদান					
৩৩	হাতলবিহীন কাঠ ও লোহার চেয়ার	০	০		অনুদান					
৩৪	হাতলবিহীন কাঠ ও লোহার চেয়ার	০	০		অনুদান					
৩৫	হাতলবিহীন কাঠ ও লোহার চেয়ার	০	০		অনুদান					
৩৬	হাতলবিহীন কাঠ ও লোহার চেয়ার	০	০		অনুদান					
৩৭	হাতলবিহীন কাঠ ও লোহার চেয়ার	০	০		অনুদান					
৩৮	হাতলবিহীন কাঠ ও লোহার চেয়ার	০	০		অনুদান					

ক্রমিক নং	সম্পদের নাম ও অবস্থান	অবস্থান ওয়ার্ড	ক্রম/ প্রাপ্তির সাল	মূল্য	তহবিলের উৎস	সর্বশেষ রক্ষনাবেক্ষনের তারিখ	রক্ষনাবেক্ষনে ব্যয়িত অর্থের পরিমাণ	রক্ষনাবেক্ষনে ব্যয়িত অর্থের উৎস	পরবর্তী রক্ষনাবেক্ষনের তারিখ	মন্তব্য
৭৮	হাতলবিহীন কাঠ ও লোহার চেয়ার	০	০		অনুদান					
৭৯	হাতলবিহীন কাঠ ও লোহার চেয়ার	০	০		অনুদান					
৮০	হাতলবিহীন কাঠ ও লোহার চেয়ার	০	০		অনুদান					
৮১	হাতলওয়ালা কাঠের চেয়ার	০	০							
৮২	হাতলওয়ালা কাঠের চেয়ার	০	০							
৮৩	হাতলওয়ালা কাঠের চেয়ার	০	০							
৮৪	হাতলওয়ালা কাঠের চেয়ার	০	০							
৮৫	হাতলওয়ালা কাঠের চেয়ার	০	০							
৮৬	হাতলওয়ালা কাঠের চেয়ার	০	০							
৮৭	হাতলওয়ালা কাঠের চেয়ার	০	০							
৮৮	হাতলওয়ালা কাঠের চেয়ার	০	০							
৮৯	হাতলওয়ালা কাঠের চেয়ার	০	০							
৯০	হাতলওয়ালা কাঠের চেয়ার	০	০							
৯১	হাতলওয়ালা কাঠের চেয়ার	০	০							
৯২	হাতলওয়ালা কাঠের চেয়ার	০	০							
৯৩	হাতলওয়ালা কাঠের চেয়ার	০	০							
৯৪	হাতলওয়ালা কাঠের চেয়ার	০	০							
৯৫	হাতলওয়ালা কাঠের চেয়ার	০	০							
৯৬	হাতলওয়ালা কাঠের চেয়ার	০	০							
৯৭	হাতলওয়ালা কাঠের চেয়ার	০	০							
৯৮	২ নং সুন্দলী ইউনিয়ন পরিষদের জমি পরিমান ৫০ শতাংশ	০	০							
৯৯	বড় টেবিল	০	২০০৪	২০০০	ইউ পি					
১০০	বড় টেবিল	০	২০০৪	২০০০	ইউ পি					
১০১	বড় টেবিল	০	২০০৪	২০০০	ইউ পি					
১০২	বড় টেবিল	০	২০০৪	২০০০	ইউ পি					
১০৩	বড় টেবিল	০	২০০৪	২০০০	ইউ পি					
১০৪	কাঠের ছোট টেবিল	০	২০০৪	২০০০	ইউ পি					
১০৫	কাঠের ছোট টেবিল	০	২০০৪	২০০০	ইউ পি					
১০৬	কম্পিউটার টেবিল	০	২০১২	৫০০০	এল জি এস পি					
১০৭	কম্পিউটার টেবিল	০	২০১২	৫০০০	এল জি এস পি					
১০৮	কম্পিউটার টেবিল	০	২০১২	৫০০০	এল জি এস পি					
১০৯	কম্পিউটার টেবিল	০	২০১২	৫০০০	এল জি এস পি					
১১০	কম্পিউটার টেবিল	০	২০১২	৫০০০	এল জি এস পি					
১১১	কম্পিউটার টেবিল	০	২০১২	৫০০০	এল জি এস পি					
১১২	পানির ট্যাঙ্ক (পদ্মা)	০	২০১০	৫০০০	অনুদান					
১১৩	পানির ট্যাঙ্ক (পদ্মা)	০	২০১০	৫০০০	অনুদান					
১১৪	কাঠের ছোট টেবিল	০	২০০৪	২০০০	ইউ পি					
১১৫	পানির পাম্প (গাজী)	০	২০১০	৪০০০	অনুদান					
১১৬	প্রিন্টার SAMSUNG	০	২০১২	৪০০০	এল জি এস পি					

ক্রমিক নং	সম্পদের নাম ও অবস্থান	অবস্থান ওয়ার্ড	ক্রয়/ প্রাপ্তির সাল	মূল্য	তহবিলের উৎস	সর্বশেষ রক্ষণাবেক্ষনের তারিখ	রক্ষণাবেক্ষনে ব্যয়িত অর্থের পরিমাণ	রক্ষণাবেক্ষনে ব্যয়িত অর্থের উৎস	পরবর্তী রক্ষণাবেক্ষনের তারিখ	মন্তব্য
১১৭	প্রিন্টার SAMSUNG	০	২০১২	৪০০০	এল জি এস পি					
১১৮	মাল্টিমিডিয়া প্রজেক্টর NIC	০	২০১২	৭৫০০০	এল জি এস পি					
১১৯	প্রজেক্টর স্ক্রিন	০	২০১২		এল জি এস পি					
১২০	সিলিংফ্যান (ন্যাশনাল টজী)	০	২০১০	১০৫৯	অনুদান					
১২১	সিলিংফ্যান (ন্যাশনাল টজী)	০	২০১০	১০৫৯	অনুদান					
১২২	সিলিংফ্যান (ন্যাশনাল টজী)	০	২০১০	১০৫৯	অনুদান					
১২৩	সিলিংফ্যান (ন্যাশনাল টজী)	০	২০১০	১০৫৯	অনুদান					
১২৪	সিলিংফ্যান (ন্যাশনাল টজী)	০	২০১০	১০৫৯	অনুদান					
১২৫	সিলিংফ্যান (ন্যাশনাল টজী)	০	২০১০	১০৫৯	অনুদান					
১২৬	সিলিংফ্যান (ন্যাশনাল টজী)	০	২০১০	১০৫৯	অনুদান					
১২৭	সিলিংফ্যান (ন্যাশনাল টজী)	০	২০১০	১০৫৯	অনুদান					
১২৮	সিলিংফ্যান (ন্যাশনাল টজী)	০	২০১০	১০৫৯	অনুদান					
১২৯	সিলিংফ্যান (ন্যাশনাল টজী)	০	২০১০	১০৫৯	অনুদান					
১৩০	সিলিংফ্যান (ন্যাশনাল টজী)	০	২০১০	১০৫৯	অনুদান					
১৩১	সিলিংফ্যান (ন্যাশনাল টজী)	০	২০১০	১০৫৯	অনুদান					
১৩২	সিলিংফ্যান (ন্যাশনাল টজী)	০	২০১০	১০৫৯	অনুদান					
১৩৩	সিলিংফ্যান (ন্যাশনাল টজী)	০	২০১০	১০৫৯	অনুদান					
১৩৪	সিলিংফ্যান (ন্যাশনাল টজী)	০	২০১০	১০৫৯	অনুদান					
১৩৫	সিলিংফ্যান (ন্যাশনাল টজী)	০	২০১০	১০৫৯	অনুদান					
১৩৬	সিলিংফ্যান (ন্যাশনাল টজী)	০	২০১০	১০৫৯	অনুদান					
১৩৭	ফটোকপি মেশিন TOSHIBA-৮১	০	২০১২	১২০০০ ০	এল জি এস পি					
১৩৮	নোটিশ বোর্ড	০	২০১০	৭০০	ইউ পি					
১৩৯	২ নং সুদলী ইউনিয়ন পরিষদ। ভবন ১ টি, রুম ১৪ টি	০	২০০৮		এল জি ই ডি					
১৪০	স্যালো মেশিন	০	০							
১৪১	স্যালো মেশিন	০	০							
১৪২	গুটিসার মাটির ভিতর দেওয়ার মেশিন	০	০							
১৪৩	গুটিসার মাটির ভিতর দেওয়ার মেশিন	০	০							
১৪৪	গুটিসার মাটির ভিতর দেওয়ার মেশিন	০	০							
১৪৫	গুটিসার মাটির ভিতর দেওয়ার মেশিন	০	০							
১৪৬	স্ক্যানার CANON	০	২০১২	৬০০০	এল জি এস পি					
১৪৭	সাইন্ড বক্স	০	২০১২	৮০০	ইউ পি					
১৪৮	সাইন্ড বক্স	০	২০১২	৮০০	ইউ পি					
১৪৯	কাঠের তাক	০	০							
১৫০	কাঠের তাক	০	০							
১৫১	কাঠের তাক	০	০							
১৫২	ব্যাটারী	০	২০১২	৪০০০	ইউ পি					
১৫৩	ব্যাটারী	০	২০১২	৪০০০	ইউ পি					

ইউনিয়ন পরিষদভুক্ত সম্পদ : নলকূপ

ক্রমিক নং	সম্পদের নাম ও অবস্থান	অবস্থান ওয়ার্ড	ক্রম/ প্রাপ্তির সাল	মূল্য	তহবিলের উৎস	সর্বশেষ রক্ষণাবেক্ষনের তারিখ	রক্ষণাবেক্ষনে ব্যয়িত অর্থের পরিমাণ	রক্ষণাবেক্ষনে ব্যয়িত অর্থের উৎস	পরবর্তী রক্ষণাবেক্ষনের তারিখ	মন্তব্য
১	১ নং ওয়ার্ডে ফুলের গাতি গ্রামে ১৮০ টি অগভীর নলকূপ আছে	১	০							
২	১ নং ওয়ার্ডে হরিশপুর গ্রামে ৫০ টি অগভীর নলকূপ আছে	১	০							
৩	ফুলের গাতি প্রদীপের বাড়িতে ১ টি অগভীর নলকূপ	১	২০১০		ইউ পি					
৪	হরিশপুর মন্দিরে ১ টি অগভীর নলকূপ	১	২০১১		ইউ পি					
৫	ফুলের গাতি নিরদের বাড়িতে ১ টি গভীর নলকূপ	১	২০১৪		হাইসাওয়া					
৬	ফুলের গাতি বিপুলের বাড়িতে ১ টি গভীর নলকূপ	১	২০০৮		উপজেলা					
৭	ফুলের গাতি মানিকের বাড়িতে ১ টি গভীর নলকূপ	১	২০১০		উপজেলা					
৮	ফুলের গাতি সুবোধ কুমারের বাড়িতে ১ টি গভীর নলকূপ	১	২০১৪		হাইসাওয়া					
৯	হরিশপুর পরিমলের বাড়িতে ১ টি গভীর নলকূপ	১	২০১৩		উপজেলা					
১০	হরিশপুর সমার বাড়িতে ১ টি গভীর নলকূপ	১	২০০৪		উপজেলা					
১১	১ নং ওয়ার্ডে ফুলের গাতি গ্রামে ২৫০ টি স্যানিটারি ল্যাট্রিন আছে	১	০							
১২	১ নং ওয়ার্ডে হরিশপুর গ্রামে ৮০ টি স্যানিটারি ল্যাট্রিন আছে	১	০							
১৩	২ নং ওয়ার্ডে রামসরা গ্রামে ২০০ টি অগভীর নলকূপ আছে	২	০							
১৪	রামসরা নারায়ন বৈরাগীর বাড়িতে ১ টি গভীর নলকূপ	২	২০১৪		হাইসাওয়া					
১৫	রামসরা বিকাশ মন্ডলের বাড়িতে ১ টি গভীর নলকূপ	২	২০১৪		হাইসাওয়া					
১৬	রামসরা শীতাকান্ত মজুমদারের বাড়িতে ১ টি গভীর নলকূপ	২	২০১৪		হাইসাওয়া					
১৭	রামসরা সিন্দুরলা মন্দিরে ১ টি গভীর নলকূপ	২	২০১৪		হাইসাওয়া					
১৮	রামসরা সচীন চৌকিদারের বাড়িতে ১ টি গভীর নলকূপ	২	২০০৯		উপজেলা					
১৯	রামসরা সনজিৎ মন্ডলের বাড়িতে ১ টি গভীর নলকূপ	২	২০১৪		হাইসাওয়া					
২০	রামসরা সুভংকর মন্ডলের বাড়িতে ১ টি গভীর নলকূপ	২	২০১৪		হাইসাওয়া					
২১	রামসরা হরেকৃষ্ণের বাড়িতে ১ টি গভীর নলকূপ	২	২০১৪		হাইসাওয়া					
২২	২ নং ওয়ার্ডে রামসরা গ্রামে ২২০ টি স্যানিটারি ল্যাট্রিন আছে	২	০							
২৩	৩ নং ওয়ার্ডে আড়পাড়া গ্রামে ১২০ টি অগভীর নলকূপ আছে	৩	০							
২৪	৩ নং ওয়ার্ডে রাজাপুর গ্রামে ১৫০ টি অগভীর নলকূপ আছে	৩	০							
২৫	ঝিকরে বিল	৩	০							
২৬	আড়পাড়া অশোক ধরের বাড়িতে ১ টি গভীর নলকূপ	৩	২০১৪		হাইসাওয়া					
২৭	আড়পাড়া গোবিন্দ সরকারের বাড়িতে ১ টি গভীর নলকূপ	৩	২০১৪		হাইসাওয়া					
২৮	আড়পাড়া বিজন মন্ডলের বাড়িতে ১ টি গভীর নলকূপ	৩	২০১৪		হাইসাওয়া					
২৯	আড়পাড়া ভারত মল্লিকের বাড়িতে ১ টি গভীর নলকূপ	৩	২০১৪		হাইসাওয়া					
৩০	আড়পাড়া মনি শান্ত মল্লিকের বাড়িতে ১ টি গভীর নলকূপ	৩	২০১৪		হাইসাওয়া					
৩১	আড়পাড়া সতিশ ধরের বাড়িতে ১ টি গভীর নলকূপ	৩	২০১৪		হাইসাওয়া					
৩২	রাজাপুর নিমাই মন্ডলের বাড়িতে ১ টি গভীর নলকূপ	৩	২০১৪		হাইসাওয়া					
৩৩	রাজাপুর পরিতোষ রায়ের বাড়িতে ১ টি গভীর নলকূপ	৩	২০১০		উপজেলা					
৩৪	রাজাপুর বিকাশ পোদ্দারের বাড়িতে ১ টি গভীর নলকূপ	৩	২০১৪		হাইসাওয়া					
৩৫	রাজাপুর সম্যাসী রায়ের বাড়িতে ১ টি গভীর নলকূপ	৩	২০১২		উপজেলা					
৩৬	রাজাপুর স্বপন রায়ের বাড়িতে ১ টি গভীর নলকূপ	৩	২০১১		উপজেলা					
৩৭	৩ নং ওয়ার্ডে আড়পাড়া গ্রামে ১৩০ টি স্যানিটারি ল্যাট্রিন আছে	৩	০							
৩৮	৩ নং ওয়ার্ডে রাজাপুর গ্রামে ১২৫ টি স্যানিটারি ল্যাট্রিন আছে	৩	০							

ক্রমিক নং	সম্পদের নাম ও অবস্থান	অবস্থান ওয়ার্ড	ক্রয়/ প্রাপ্তির সাল	মূল্য	তহবিলের উৎস	সর্বশেষ রক্ষণাবেক্ষনের তারিখ	রক্ষণাবেক্ষনে ব্যয়িত অর্থের পরিমাণ	রক্ষণাবেক্ষনে ব্যয়িত অর্থের উৎস	পরবর্তী রক্ষণাবেক্ষনের তারিখ	মন্তব্য
৩৯	৪ নং ওয়ার্ডে গোবিন্দপুর গ্রামে ১৭০ টি অগভীর নলকূপ আছে	৪	০							
৪০	গোবিন্দপুর অতীত মন্ডলের বাড়িতে ১ টি গভীর নলকূপ	৪	২০১৪		হাইসাওয়া					
৪১	গোবিন্দপুর অমূল্য রতনের বাড়িতে ১ টি গভীর নলকূপ	৪	২০১৪		হাইসাওয়া					
৪২	গোবিন্দপুর বিকাশ মল্লিকের বাড়িতে ১ টি গভীর নলকূপ	৪	২০১৪		হাইসাওয়া					
৪৩	গোবিন্দপুর বিধান চন্দ্র মল্লিকের বাড়িতে ১ টি গভীর নলকূপ	৪	২০০৭		উপজেলা					
৪৪	গোবিন্দপুর মুকুন্দের বাড়িতে ১ টি গভীর নলকূপ	৪	২০১৪		হাইসাওয়া					
৪৫	গোবিন্দপুর মুনালের বাড়িতে ১ টি গভীর নলকূপ	৪	২০১১		উপজেলা					
৪৬	গোবিন্দপুর ময়নামতি প্রাথমিক বিদ্যালয়ে ১ টি গভীর নলকূপ	৪	২০০৯		উপজেলা					
৪৭	গোবিন্দপুর স্বপনের বাড়িতে ১ টি গভীর নলকূপ	৪	২০১৪		হাইসাওয়া					
৪৮	৪ নং ওয়ার্ডে গোবিন্দপুর গ্রামে ২০০ টি স্যানিটারি ল্যাট্রিন আছে	৪	০							
৪৯	৫ নং ওয়ার্ডে ভাটবিলা গ্রামে ৭০ টি অগভীর নলকূপ আছে	৫	০							
৫০	৫ নং ওয়ার্ডে সড়াডাঙ্গা গ্রামে ৯০ টি অগভীর নলকূপ আছে	৫	০							
৫১	ভাটবিলা ডাক্তার প্রশান্ত বিশ্বাসের বাড়িতে ১ টি গভীর নলকূপ	৫	২০১৪		হাইসাওয়া					
৫২	ভাটবিলা দুর্লব বিশ্বাসের বাড়িতে ১ টি গভীর নলকূপ	৫	২০১০		উপজেলা					
৫৩	ভাটবিলা দুলাল মন্ডলের বাড়িতে ১ টি গভীর নলকূপ	৫	২০১৪		হাইসাওয়া					
৫৪	ভাটবিলা পূজা মন্দিরের সামনে ১ টি গভীর নলকূপ	৫	২০১৪		হাইসাওয়া					
৫৫	ভাটবিলা সরকারি প্রাথমিক বিদ্যালয়ে ১ টি গভীর নলকূপ	৫	২০০৪		উপজেলা					
৫৬	ভাটবিলা হিমাংশু বিশ্বাসের বাড়িতে ১ টি গভীর নলকূপ	৫	২০০৯		উপজেলা					
৫৭	সড়াডাঙ্গা অমিত মন্ডলের বাড়িতে ১ টি গভীর নলকূপ	৫	২০১৪		হাইসাওয়া					
৫৮	সড়াডাঙ্গা দীনেশ সরকারের বাড়িতে ১ টি গভীর নলকূপ	৫	২০১৪		হাইসাওয়া					
৫৯	সড়াডাঙ্গা দুলাল মন্ডলের বাড়িতে ১ টি গভীর নলকূপ	৫	২০১৪		হাইসাওয়া					
৬০	সড়াডাঙ্গা দুলাল সরকারের বাড়িতে ১ টি গভীর নলকূপ	৫	২০০৯		উপজেলা					
৬১	সড়াডাঙ্গা মৃত্যুঞ্জয় হালদারের বাড়িতে ১ টি গভীর নলকূপ	৫	২০০৯		উপজেলা					
৬২	সড়াডাঙ্গা শিশুর মল্লিকের বাড়িতে ১ টি গভীর নলকূপ	৫	২০১৪		হাইসাওয়া					
৬৩	সড়াডাঙ্গা সুভাস মন্ডলের বাড়িতে ১ টি গভীর নলকূপ	৫	২০১৪		হাইসাওয়া					
৬৪	সড়াডাঙ্গা সরকারি প্রাথমিক বিদ্যালয়ে ১ টি গভীর নলকূপ	৫	২০০৮		উপজেলা					
৬৫	৫ নং ওয়ার্ডে ভাটবিলা গ্রামে ১৫০ টি স্যানিটারি ল্যাট্রিন আছে	৫	০							
৬৬	৫ নং ওয়ার্ডে সড়াডাঙ্গা গ্রামে ১৬০ টি স্যানিটারি ল্যাট্রিন আছে	৫	০							
৬৭	৬ নং ওয়ার্ডে ধোপাদী গ্রামে ৪৫ টি অগভীর নলকূপ আছে	৬	০							
৬৮	ধোপাদী আঃ গফফারের বাড়িতে ১ টি গভীর নলকূপ	৬	২০১৪		হাইসাওয়া					
৬৯	ধোপাদী কুদ্দুস মোল্লার বাড়িতে ১ টি গভীর নলকূপ	৬	২০১৪		হাইসাওয়া					
৭০	ধোপাদী গাজী নুরুল আমীরের বাড়িতে ১ টি গভীর নলকূপ	৬	২০১৪		হাইসাওয়া					
৭১	ধোপাদী নূরানী মাদ্রাসায় ১ টি গভীর নলকূপ	৬	২০০৫		উপজেলা					
৭২	ধোপাদী শফিয়ার ফকিরের বাড়ির পাশে ১ টি গভীর নলকূপ	৬	২০১৪		হাইসাওয়া					
৭৩	ধোপাদী হারুনুর রশিদের বাড়িতে ১ টি গভীর নলকূপ	৬	২০০৬		উপজেলা					
৭৪	৬ নং ওয়ার্ডে ধোপাদী গ্রামে ৫০ টি স্যানিটারি ল্যাট্রিন আছে	৬	০							
৭৫	৭ নং ওয়ার্ডে সুন্দলী গ্রামে ৭২৫ টি অগভীর নলকূপ আছে	৭	০							
৭৬	সুন্দলী নরেনের বাড়িতে ১ টি অগভীর নলকূপ	৭	২০১০		ইউ পি					
৭৭	সুন্দলী পলাশের বাড়িতে ১ টি অগভীর নলকূপ	৭	২০১২		ইউ পি					

ক্রমিক নং	সম্পদের নাম ও অবস্থান	অবস্থান ওয়ার্ড	ক্রয়/ প্রাপ্তির সাল	মূল্য	তহবিলের উৎস	সর্বশেষ রক্ষণাবেক্ষনের তারিখ	রক্ষণাবেক্ষনে ব্যয়িত অর্থের পরিমাণ	রক্ষণাবেক্ষনে ব্যয়িত অর্থের উৎস	পরবর্তী রক্ষণাবেক্ষনের তারিখ	মন্তব্য
৭৮	সুন্দলী বাসু দেবের বাড়িতে ১ টি অগভীর নলকূপ	৭	২০১১		ইউ পি					
৭৯	সুন্দলী অর্ধেন্দু বিশ্বাসের বাড়িতে ১ টি গভীর নলকূপ	৭	২০১৪		ইউ পি					
৮০	সুন্দলী কালি মন্দিরে ১ টি গভীর নলকূপ	৭	২০১৪		ইউ পি					
৮১	সুন্দলী কলেজে ১ টি গভীর নলকূপ	৭	২০১০		ইউ পি					
৮২	সুন্দলী পবন বিশ্বাসের বাড়িতে ১ টি গভীর নলকূপ	৭	২০১৪		ইউ পি					
৮৩	সুন্দলী বাজারে ১ টি গভীর নলকূপ	৭	১৯৯৮		ইউ পি					
৮৪	সুন্দলী বাজারে ১ টি গভীর নলকূপ	৭	২০১৪		ইউ পি					
৮৫	সুন্দলী বিজয়ের বাড়িতে ১ টি গভীর নলকূপ	৭	২০১৪		ইউ পি					
৮৬	সুন্দলী রবিনের বাড়িতে ১ টি গভীর নলকূপ	৭	২০১৪		ইউ পি					
৮৭	সুন্দলী সরকারি পুকুর । জমির পরিমাণ ২ একর	৭	২০১৩		সরকার					
৮৮	৭ নং ওয়ার্ডে সুন্দলী গ্রামে ৭৩৫ টি স্যানিটারি ল্যাট্রিন আছে	৭	০							
৮৯	সুন্দলী তপানদের বাড়িতে ১ টি স্যানিটারি ল্যাট্রিন	৭	২০১৩		ইউ পি					
৯০	সুন্দলী দিলিপের বাড়িতে ১ টি স্যানিটারি ল্যাট্রিন	৭	২০০৮		ইউ পি					
৯১	সুন্দলী ববুনের বাড়িতে ১ টি স্যানিটারি ল্যাট্রিন	৭	২০১৪		ইউ পি					
৯২	সুন্দলী রনজিতের বাড়িতে ১ টি স্যানিটারি ল্যাট্রিন	৭	২০১৩		ইউ পি					
৯৩	৮ নং ওয়ার্ডে ডাঙ্গা মশিয়াহাটি গ্রামে প্রায় ৫০ টি অগভীর নলকূপ আছে	৮	০							
৯৪	৮ নং ওয়ার্ডে ডহর মশিয়াহাটি গ্রামে প্রায় ৯০ টি অগভীর নলকূপ আছে	৮	০							
৯৫	ডাঙ্গা মশিয়াহাটি কৃপাচার্য মন্ডলের বাড়িতে ১ টি গভীর নলকূপ	৮	২০০৬		উপজেলা					
৯৬	ডাঙ্গা মশিয়াহাটি তপন মন্ডলের বাড়িতে ১ টি গভীর নলকূপ	৮	২০১৪		উপজেলা					
৯৭	ডাঙ্গা মশিয়াহাটি বলাই মজুমদারের বাড়িতে ১ টি গভীর নলকূপ	৮	২০০২		উপজেলা					
৯৮	ডাঙ্গা মশিয়াহাটি সমিরন পাড়ের বাড়িতে ১ টি গভীর নলকূপ	৮	২০০২		উপজেলা					
৯৯	ডহর মশিয়াহাটি কালিপদ মন্ডলের বাড়িতে ১ টি গভীর নলকূপ	৮	২০১৪		হাইস্যাওয়া					
১০০	ডহর মশিয়াহাটি নিখিল মন্ডলের বাড়িতে ১ টি গভীর নলকূপ	৮	২০১০		উপজেলা					
১০১	ডহর মশিয়াহাটি সরকারি প্রাথমিক বিদ্যালয়ে ১ টি গভীর নলকূপ	৮	২০০২		উপজেলা					
১০২	৮ নং ওয়ার্ডে প্রায় ১৫০ টি বেসরকারি পুকুর আছে	৮	০							
১০৩	৮ নং ওয়ার্ডে ডাঙ্গা মশিয়াহাটি গ্রামে প্রায় ১১২ টি স্যানিটারি ল্যাট্রিন আছে	৮	০							
১০৪	৮ নং ওয়ার্ডে ডহর মশিয়াহাটি গ্রামে প্রায় ১৮৮ টি স্যানিটারি ল্যাট্রিন আছে	৮	০							
১০৫	ডাঙ্গা মশিয়াহাটি পানো ধরের বাড়িতে ১ টি স্যানিটারি ল্যাট্রিন	৮	২০১২		ইউ পি					
১০৬	ডাঙ্গা মশিয়াহাটি পারুল পাড়ের বাড়িতে ১ টি স্যানিটারি ল্যাট্রিন	৮	২০১২		ইউ পি					
১০৭	ডাঙ্গা মশিয়াহাটি পরিতোষ ধরের বাড়িতে ১ টি স্যানিটারি ল্যাট্রিন	৮	২০১২		ইউ পি					
১০৮	ডাঙ্গা মশিয়াহাটি সুক্ৰতি পাড়ের বাড়িতে ১ টি স্যানিটারি ল্যাট্রিন	৮	২০১৪		ইউ পি					
১০৯	ডাঙ্গা মশিয়াহাটি সুমন্ত মজুমদারের বাড়িতে ১ টি স্যানিটারি ল্যাট্রিন	৮	২০১২		ইউ পি					
১১০	ডহর মশিয়াহাটি নিতিশ মন্ডলের বাড়িতে ১ টি স্যানিটারি ল্যাট্রিন	৮	২০১২		ইউ পি					
১১১	ডহর মশিয়াহাটি শিমুল মন্ডলের বাড়িতে ১ টি স্যানিটারি ল্যাট্রিন	৮	২০১২		ইউ পি					
১১২	৯ নং ওয়ার্ডে মশিয়াটি গ্রামে ৩২৫ টি অগভীর নলকূপ আছে	৯	০							
১১৩	মশিয়াটি অশোকের বাড়িতে ১ টি অগভীর নলকূপ	৯	২০০৮		ইউ পি					
১১৪	মশিয়াটি কৃপার বাড়িতে ১ টি অগভীর নলকূপ	৯	২০১১		ইউ পি					

ক্রমিক নং	সম্পদের নাম ও অবস্থান	অবস্থান ওয়ার্ড	ক্রয়/ প্রাপ্তির সাল	মূল্য	তহবিলের উৎস	সর্বশেষ রক্ষনাবেক্ষনের তারিখ	রক্ষনাবেক্ষনে ব্যয়িত অর্থের পরিমাণ	রক্ষনাবেক্ষনে ব্যয়িত অর্থের উৎস	পরবর্তী রক্ষনাবেক্ষনের তারিখ	মন্তব্য
১১৫	মশিয়াটি রিপনের বাড়িতে ১ টি অগভীর নলকূপ	৯	২০১২		ইউ পি					
১১৬	মশিয়াটি শুবলের বাড়িতে ১ টি অগভীর নলকূপ	৯	২০১৩		ইউ পি					
১১৭	ডহর মশিয়াটি সরকারি প্রাথমিক বিদ্যালয়ে ১ টি গভীর নলকূপ	৯	২০১২		ইউ পি					
১১৮	মশিয়াটি অমলের বাড়িতে ১ টি গভীর নলকূপ	৯	২০১০		ইউ পি					
১১৯	মশিয়াটি মদনের বাড়িতে ১ টি গভীর নলকূপ	৯	২০০৬		ইউ পি					
১২০	মশিয়াটি রতনের বাড়িতে ১ টি গভীর নলকূপ	৯	২০০৪		ইউ পি					
১২১	৯ নং ওয়ার্ডে মশিয়াটি গ্রামে ৩৩৩ টি স্যানিটারি ল্যাট্রিন আছে	৯	০							
১২২	মশিয়াটি অতুলের বাড়িতে ১ টি স্যানিটারি ল্যাট্রিন	৯	২০১৪		ইউ পি					
১২৩	মশিয়াটি প্রকাশের বাড়িতে ১ টি স্যানিটারি ল্যাট্রিন	৯	২০১৩		ইউ পি					
১২৪	মশিয়াটি মনোতোষের বাড়িতে ১ টি স্যানিটারি ল্যাট্রিন	৯	২০১২		ইউ পি					

ইউনিয়ন পরিষদভুক্ত সম্পদ : রাস্তা

ক্রমিক নং	সম্পদের নাম ও অবস্থান	অবস্থান ওয়ার্ড	ক্রয়/ প্রাপ্তির সাল	মূল্য	তহবিলের উৎস	রাস্তার শুরু	রাস্তার শেষ	রাস্তার দৈর্ঘ্য	সর্বশেষ রক্ষনাবেক্ষনের তারিখ	রক্ষনাবেক্ষণে ব্যয়িত অর্থের পরিমাণ	রক্ষনাবেক্ষণে ব্যয়িত অর্থের উৎস	পরবর্তী রক্ষনাবেক্ষনের তারিখ	এলজিই ডি কোড	মন্তব্য
১	মোহনের বাড়ির রাস্তা	১	২০০৮		এল জি এস পি	সুন্দলী রোড	মোহনের বাড়ি	২০০০ ফুট						
২	মনিরামপুর রোড	১	২০১১		এল জি এস পি	সুন্দলী রোড	মনিরামপুর সীমানা	২০০০ ফুট						
৩	মন্দিরের রাস্তা	১	২০১১		এল জি এস পি	প্রবীরের বাড়ি	মন্দির	১২০০ ফুট						
৪	সুন্দলী রোড	১	২০০১		এল জি ই ডি	প্রবীরের বাড়ি	রামপ্রসাদের বাড়ি	২ কিমি						
৫	অহলের বাড়ির রাস্তা	১	০			নিতিশের বাড়ি	অহলের বাড়ি	১০০০ ফুট						
৬	গোবিন্দের বাড়ির রোড	১	০			ডিপ	গোবিন্দের বাড়ি	১০০০ ফুট						
৭	তুষারের বাড়ির রোড	১	০			মন্দির	তুষারের বাড়ি	১৫০০ ফুট						
৮	প্রাইমারী স্কুল রোড	১	০			বিধানের বাড়ি	প্রাইমারী স্কুল	১৩০০ ফুট						
৯	পূর্বপাড়া রোড	১	০			অজিতের বাড়ি	প্রফুল্লের বাড়ি	২৫০০ ফুট						
১০	২ নং ওয়ার্ডে ৫ টি বক্স কালভার্ট আছে	২	০											
১১	২ নং ওয়ার্ডে ৭ টি পাইপ কালভার্ট আছে	২	০											
১২	আড়পাড়া রোড	২	২০০৭		এল জি ই ডি	গণেশ ঠাকুরের বাড়ি	আড়পাড়া	১ কিমি						
১৩	বাজার রোড	২	২০০৬		এল জি ই ডি	বাজার	রামসরা ধাম	১ কিমি						
১৪	গোপাল মিত্র বাড়ি রোড	২	২০০৫		এল জি এস পি	কুমারেশের বাড়ি	পুল্লাতের বাড়ি	.৫ কিমি						
১৫	চারমাথা রোড	২	২০০১		এল জি এস পি	কুমারেশের বাড়ি	চারমাথা	.৫ কিমি						
১৬	নিখিলের বাড়ির রোড	২	২০০৫		এল জি এস পি	নিখিলের বাড়ি	নারায়ন মন্ডলের বাড়ি	১০০০ ফুট						
১৭	বাজার রোড	২	২০০৫		এল জি এস পি	নিখিল মন্ডলের বাড়ি	বাজার	১ কিমি						
১৮	২ নং ওয়ার্ডে ৪ টি ব্রিজ আছে	২	০											
১৯	গোপাল মিত্র বাড়ি রোড	২	০			পুল্লাতের বাড়ি	গোপাল মিত্রের বাড়ি	১ কিমি						

ক্রমিক নং	সম্পদের নাম ও অবস্থান	অবস্থান ওয়ার্ড	ক্রয়/ প্রাপ্তির সাল	মূল্য	তহবিলের উৎস	রাস্তার শুরু	রাস্তার শেষ	রাস্তার দৈর্ঘ্য	সর্বশেষ রক্ষনাবেক্ষণের তারিখ	রক্ষনাবেক্ষণে ব্যয়িত অর্থের পরিমাণ	রক্ষনাবেক্ষণে ব্যয়িত অর্থের উৎস	পরবর্তী রক্ষনাবেক্ষণের তারিখ	এলজিই ডি কোড	মন্তব্য
২০	গনেন বৈরাগীর বাড়ির রোড	২	০			মনি কান্তের বাড়ি	গনেন বৈরাগীর বাড়ি	৫০০ ফুট						
২১	প্রকাশ ঠাকুর বাড়ির রোড	২	০			প্রকাশ ঠাকুর বাড়ি	মন্দির	.৫ কিমি						
২২	বিল রোড	২	০			কার্তিক বৈরাগীর বাড়ি	বিল	১০০০ ফুট						
২৩	মন্দির রোড	২	০			মন্দির	পরিমল বিশ্বাসের বাড়ি	১৫০০ ফুট						
২৪	রামসরা গ্রামের কাঁচা রাস্তা	২	০			কুমারেশ মন্ডলের বাড়ি	গণেশ ঠাকুরের বাড়ি	২ কিমি						
২৫	সুশান্ত বিশ্বাসের বাড়ির রোড	২	০			সুশান্ত বিশ্বাসের বাড়ি	সঞ্জয় বিশ্বাসের বাড়ি	৫০০ ফুট						
২৬	৩ নং ওয়ার্ডে ৩ টি বক্স কালভার্ট আছে	৩	০											
২৭	কালীপদের বাড়ির রোড	৩	২০০৯		এল জি এস পি	আড়পাড়া বাজার	কালীপদের বাড়ি	.৫ কিমি						
২৮	নারায়ন মন্ডলের বাড়ির রোড	৩	২০০০		এল জি এস পি	আদিত্য বাড়ি	নারায়ন মন্ডলের বাড়ি	১.৭৫ কিমি						
২৯	প্রফুল্লের বাড়ির রোড	৩	০		এল জি এস পি	আড়পাড়া বাজার	প্রফুল্লের বাড়ি	৫০০ ফুট						
৩০	বিদ্যুতের বাড়ির রোড	৩	২০১১		এল জি এস পি	রাজাপুর বাজার	বিদ্যুতের বাড়ি	.৪ কিমি						
৩১	বিমলের বাড়ির রোড	৩	২০০৮		এল জি এস পি	সঞ্জিভের বাড়ি	বিমলের বাড়ি	১০০০ ফুট						
৩২	মাধ্যমিক বিদ্যালয় রোড	৩	২০০৬		এল জি এস পি	শিবুর বাড়ি	মাধ্যমিক বিদ্যালয়	১০০০ ফুট						
৩৩	সুকুমারের বাড়ির রোড	৩	২০১১		এল জি এস পি	সুমন্তের বাড়ি	সুকুমারের বাড়ি	১ কিমি						
৩৪	বিশ্ব বাড়ির রোড	৩	২০০৯		এল জি ই ডি	অমলের বাড়ি	বিশ্ব বাড়ি	১.৫ কিমি						
৩৫	৩ নং ওয়ার্ডে ১ টি ব্রিজ আছে	৩	০											
৩৬	অমলের বাড়ির রোড	৩	০			আদিত্যের বাড়ি	অমলের বাড়ি	৫০০ ফুট						
৩৭	আশুতোষের বাড়ির রোড	৩	০			সুকুমারের বাড়ি	আশুতোষের বাড়ি	১২০০ ফুট						
৩৮	প্রাথমিক বিদ্যালয় রোড	৩	০			সতীশের বাড়ি	স্কুল	৯০০ ফুট						
৩৯	বিকাশের বাড়ির রোড	৩	০			সবুজের বাড়ি	বিকাশের বাড়ি	৭০০ ফুট						
৪০	বিলাসের বাড়ির রোড	৩	০			বিশ্বের বাড়ি	বিলাসের বাড়ি	৭০০ ফুট						
৪১	মন্টুর বাড়ির রোড	৩	০			মনোরঞ্জনর বাড়ি	মন্টুর বাড়ি	.৫ কিমি						
৪২	৪ নং ওয়ার্ডে ৭ টি বক্স কালভার্ট আছে	৪	০											
৪৩	দক্ষিণপাড়া শ্মশান রোড	৪	২০০৫		এল জি এস পি	রনকৃষ্ণের বাড়ি	বলাইয়ের বাড়ি	৯০০ ফুট						
৪৪	পশ্চিম পাড়া শ্মশান রোড	৪	২০০৯		এল জি এস পি	বিকাশের বাড়ি	পশ্চিম পাড়া শ্মশান	৮০০ ফুট						
৪৫	মুকুন্দর বাড়ির রোড	৪	২০১২		এল জি এস পি	মন্দির	স্বপনের বাড়ি	৯০০ ফুট						
৪৬	মৃত্যুঞ্জয়ের বাড়ির রোড	৪	২০১১		এল জি এস পি	দক্ষিণপাড়া ব্রিজ	মৃত্যুঞ্জয়ের বাড়ি	৫০০ ফুট						
৪৭	হারানের বাড়ির রোড	৪	২০০২		এল জি এস পি	পিচ রোড	অমূল্যের বাড়ি	৭০০ ফুট						
৪৮	সুন্দলী রোড	৪	২০০৪		এল জি ই ডি	বিকাশের বাড়ি	রনকৃষ্ণের বাড়ি	২ কিমি						
৪৯	৪ নং ওয়ার্ডে ৩ টি ব্রিজ আছে	৪	০											

ক্রমিক নং	সম্পদের নাম ও অবস্থান	অবস্থান ওয়ার্ড	ক্রয়/ প্রাপ্তির সাল	মূল্য	তহবিলের উৎস	রাস্তার শুরু	রাস্তার শেষ	রাস্তার দৈর্ঘ্য	সর্বশেষ রক্ষনাবেক্ষনের তারিখ	রক্ষনাবেক্ষণে ব্যয়িত অর্থের পরিমাণ	রক্ষনাবেক্ষণে ব্যয়িত অর্থের উৎস	পরবর্তী রক্ষনাবেক্ষনের তারিখ	এলজিই ডি কোড	মন্তব্য
৫০	অতীত মন্ডলের বাড়ির রোড	৪	০			মৃত্যুঞ্জয়ের বাড়ি	অতীত মন্ডলের বাড়ি	.৫ কিমি						
৫১	অতীত মন্ডলের বাড়ির রোড	৪	০			পিচ রোড	অতীত মন্ডলের বাড়ি	১৪০০ ফুট						
৫২	দক্ষিণপাড়া শ্মশান রোড	৪	০			বলাইয়ের বাড়ি	দক্ষিণপাড়া শ্মশান	১১০০ ফুট						
৫৩	বিলের রোড	৪	০			মুনালের বাড়ি	বিল	.৭৫ কিমি						
৫৪	মুকুন্দর বাড়ির রোড	৪	০			স্বপনের বাড়ি	মুকুন্দর বাড়ি	৪০০ ফুট						
৫৫	হারানের বাড়ির রোড	৪	০			অমূল্যের বাড়ি	হারানের বাড়ি	৬০০ ফুট						
৫৬	৫ নং ওয়ার্ডে ৫ টি বক্স কালভার্ট আছে	৫	০											
৫৭	৫ নং ওয়ার্ডে ৮ টি পাইপ কালভার্ট আছে	৫	০											
৫৮	অধির বিশ্বাসের বাড়ির রোড	৫	২০০৯		এল জি এস পি	অসিমের দোকান	অধির বিশ্বাসের বাড়ি	৩৬৪ ফুট						
৫৯	খেলার মাঠের রোড	৫	২০০৫		এল জি ই ডি	খেলার মাঠ	হিমাংশো বিশ্বাসের বাড়ি	.২৫ কিমি						
৬০	চিত্র মন্ডলের বাড়ির রোড	৫	২০০৫		এল জি এস পি	দেবেন্দ্রনাথ মল্লিকের পুকুর	চিত্র মন্ডলের বাড়ি	৩০০ ফুট						
৬১	বটতলা রোড	৫	২০০৫		এল জি এস পি	বটতলা	সফিহা মন্ডলের বাড়ি	৩৫০ ফুট						
৬২	মাঠের রোড	৫	২০০৯		এল জি এস পি	বটতলা	সুবোধ মল্লিকের বাড়ি	৪০০ ফুট						
৬৩	মন্দির রোড	৫	২০০৬		এল জি এস পি	অমল মজুমদারের বাড়ি	নারায়ন হালদারের বাড়ি	.৫ কিমি						
৬৪	নওয়াপাড়া-মনিরামপুর রোড	৫	২০০০		এল জি ই ডি	অবদা ব্রীজ	সড়াডাঙ্গা ব্রীজের শেষ	২.৭৫ কিমি						
৬৫	সনাতনের বাড়ির রোড	৫	২০০৭		এল জি এস পি	পিচ রোড	সনাতনের বাড়ি	.৫ কিমি						
৬৬	৫ নং ওয়ার্ডে ৩ টি ব্রীজ আছে	৫	০											
৬৭	খেলার মাঠের রোড	৫	০			হিমাংশো বিশ্বাসের বাড়ি	সতিস হালদারের বাড়ি	.৭৫ কিমি						
৬৮	ডাক্তার তপন মন্ডলের বাড়ির রোড	৫	০			সফিহা মন্ডলের বাড়ি	ডাক্তার তপন মন্ডলের বাড়ি	৩০০ ফুট						
৬৯	দুলালের বাড়ির রোড	৫	০			অবদা ব্রীজ	দুলালের বাড়ি	৪০০ ফুট						
৭০	নৌকা ঘাট রোড	৫	০			সড়াডাঙ্গা ব্রীজ	নৌকা ঘাট	৭০০ ফুট						
৭১	বটতলা রোড	৫	০			বটতলা	নন্দরাম রোড	.৫ কিমি						
৭২	মাঠের রোড	৫	০			সুবোধ মল্লিকের বাড়ি	মাঠ	৫০০ ফুট						
৭৩	রায় বাড়ির রোড	৫	০			চিত্র মন্ডলের বাড়ি	রায় বাড়ি	৫০০ ফুট						
৭৪	সুকুমারের বাড়ির রোড	৫	০			অধির বিশ্বাসের বাড়ি	সুকুমারের বাড়ি	৫০০ ফুট						

ক্রমিক নং	সম্পদের নাম ও অবস্থান	অবস্থান ওয়ার্ড	ক্রয়/ প্রাপ্তির সাল	মূল্য	তহবিলের উৎস	রাস্তার শুরু	রাস্তার শেষ	রাস্তার দৈর্ঘ্য	সর্বশেষ রক্ষণাবেক্ষণের তারিখ	রক্ষণাবেক্ষণে ব্যয়িত অর্থের পরিমাণ	রক্ষণাবেক্ষণে ব্যয়িত অর্থের উৎস	পরবর্তী রক্ষণাবেক্ষণের তারিখ	এলজিই ডি কোড	মন্তব্য
৭৫	সঞ্জিত মন্ডলের বাড়ির রোড	৫	০			সনাতনের বাড়ি	সঞ্জিত মন্ডলের বাড়ি	১ কিমি						
৭৬	সুরতের দোকান রোড	৫	০			সুরতের বাড়ি	লক্ষীকান্ত বিশ্বাসের বাড়ি	.৫ কিমি						
৭৭	৬ নং ওয়ার্ডে ১৬ টি বক্স কালভার্ট আছে	৬	০											
৭৮	৬ নং ওয়ার্ডে ২২ টি পাইপ কালভার্ট আছে	৬	০											
৭৯	নওয়াপাড়া রোড	৬	২০১০		এল জি এস পি	মাদ্রাসা	মাঠের মাঝখান	৭০০ ফুট						
৮০	পশ্চিম পাড়া রোড	৬	২০১২		এল জি এস পি	আমিনের বাড়ি	হারুনের বাড়ি	৭০০ ফুট						
৮১	নওয়াপাড়া রোড	৬	২০০৫		এল জি এস পি	জাকিরের বাড়ি	মাদ্রাসা	১ কিমি	২০১১		এল জি ই ডি			
৮২	নওয়াপাড়া রোড	৬	২০০৮		এল জি ই ডি	ওমরের বাড়ি	আলালের বাড়ি	.৫ কিমি						
৮৩	নওয়াপাড়া-সুন্দলী রোড	৬	২০০২		এল জি ই ডি	বিদ্যুতের বাড়ি	জাকিরের বাড়ি	.৫ কিমি	২০১২		এল জি ই ডি			
৮৪	ধোপাদী ব্রিজ	৬	০											
৮৫	ধোপাদী মধ্যপাড়া রোড	৬	০			ফজিলার বাড়ি	মাজেদের বাড়ি	১.৫ কিমি						
৮৬	পাগলের বাড়ির রোড	৬	০			আলালের বাড়ি	পাগলের বাড়ি	.৫ কিমি						
৮৭	পুলকের বাড়ির রাস্তা	৬	০			মাঠের মাঝখান	পুলকের বাড়ি	৪০০ ফুট						
৮৮	পশ্চিম পাড়া রোড	৬	০			মুস্তার বাড়ি	মইনের বাড়ি	৩০০ ফুট						
৮৯	পশ্চিম পাড়া রোড	৬	০			হারুনের বাড়ি	মাল্লানের বাড়ি	১ কিমি						
৯০	সুন্দলী কলেজ রাস্তা	৭	২০১০		এল জি ই ডি	সুন্দলী পাকা রাস্তা	কলেজ	৪০০ ফুট						
৯১	সুন্দলী পশ্চিম পাড়া রাস্তা	৭	০			শ্রীকান্তের বাড়ি	দুলালের বাড়ি	৫০০ ফুট						
৯২	সুন্দলী বিশ্বাস পাড়া রাস্তা	৭	২০০৮		এল জি ই ডি	সুন্দলী পাকা রাস্তা	নিরিপেনের বাড়ি	৭০০ ফুট						
৯৩	নওয়াপাড়া-মনিরামপুর রাস্তা	৭	১৯৯৮		এল জি ই ডি	স্বপনের দোকান	সুন্দলী অন্ডা	১.৫ কিমি						
৯৪	মশিয়াটি রাস্তা	৭	২০০৮		এল জি ই ডি	সুন্দলী বাজার	মনরঞ্জনের বাড়ি	১.৫ কিমি						
৯৫	রামসারা রাস্তা	৭	২০০৬		এল জি ই ডি	মনরঞ্জনের বাড়ি	রামসারা	৩ কিমি						
৯৬	সুন্দলী উত্তর পাড়া রাস্তা	৭	২০০২		এল জি ই ডি	সুন্দলী বাজার	নিখিলের বাড়ি	১ কিমি						
৯৭	সুন্দলী অন্ডা রাস্তা	৭	০			সুন্দলী অন্ডা	রনজিতের বাড়ি	১ কিমি						
৯৮	সুন্দলী কলেজ রাস্তা	৭	০			সুন্দলী বালিকা বিদ্যালয়	সুন্দলী কলেজ	১ কিমি						
৯৯	সুন্দলী পশ্চিম পাড়া রাস্তা	৭	০			ইউ পি	প্রকাশের বাড়ি	১৪০০ ফুট						
১০০	সুন্দলী বিশ্বাস পাড়া রাস্তা	৭	০			খোকনের বাড়ি	দুলালের বাড়ি	১৪০০ ফুট						
১০১	সুন্দলী বিশ্বাস পাড়া রাস্তা	৭	০			খোকনের বাড়ি	বিজয়ের বাড়ি	১.৫ কিমি						
১০২	সুন্দলী বিশ্বাস পাড়া রাস্তা	৭	০			পরামানন্দের বাড়ি	সমোন্তের বাড়ি	১ কিমি						
১০৩	সুন্দলী বিশ্বাস পাড়া রাস্তা	৭	০			নিরিপেনের বাড়ি	রাহলের বাড়ি	.৫ কিমি						
১০৪	সুন্দলী বিশ্বাস পাড়া রাস্তা	৭	০			সুন্দলী পাকা রাস্তা	বিরামের বাড়ি	১ কিমি						
১০৫	সুন্দলী বিশ্বাস পাড়া রাস্তা	৭	০			বন্দির বাড়ি	বাসুদেবের বাড়ি	১০০০ ফুট						
১০৬	সুন্দলী বিশ্বাস পাড়া রাস্তা	৭	০			কানাইয়ের বাড়ি	চৈতান্যের বাড়ি	১ কিমি						
১০৭	সুন্দলী মল্লিক পাড়া রাস্তা	৭	০			সুন্দলী পাকা রাস্তা	শুকদের বাড়ি	১ কিমি						

ক্রমিক নং	সম্পদের নাম ও অবস্থান	অবস্থান ওয়ার্ড	ক্রয়/ প্রাপ্তির সাল	মূল্য	তহবিলের উৎস	রাস্তার শুরু	রাস্তার শেষ	রাস্তার দৈর্ঘ্য	সর্বশেষ রক্ষনাবেক্ষনের তারিখ	রক্ষনাবেক্ষণে ব্যয়িত অর্থের পরিমাণ	রক্ষনাবেক্ষণে ব্যয়িত অর্থের উৎস	পরবর্তী রক্ষনাবেক্ষনের তারিখ	এলজিই ডি কোড	মন্তব্য
১০৮	ডাঙ্গা মশিয়ারহাটি রোড	৮	২০১২		এল জি এস পি	মহিতোষের বাড়ি	অচিন্ত মন্ডলের বাড়ি	২২০ ফুট						
১০৯	ডহর মশিয়ারহাটি প্রাথমিক বিদ্যালয় রোড	৮	২০০৮		এ ডি পি	মনোহর খরের বাড়ি	স্কুল	১৫০ ফুট						
১১০	ডহর মশিয়ারহাটি রোড	৮	২০০৮		এল জি এস পি	বিরাত রায়ের দোকান	প্রদীপ মন্ডলের পুকুর পাড়	২০০০ ফুট						
১১১	বিল বোবার রাস্তা	৮	২০১৩/২০ ১৪		এ ডি পি এবং এল জি এস পি	বিপুল খরের বাড়ি	তপন মন্ডলের বাড়ি	৫৫০ ফুট						
১১২	সুন্দলী বায়ার-ডহর মশিয়ারহাটি রোড	৮	১৯৯৬		এল জি এস পি	মনোহর খরের বাড়ি	প্রভাষ মন্ডলের বাড়ি	৪ কিমি	২০১২		এল জি ই ডি			
১১৩	গাঙ্গারী বাড়ির রাস্তা	৮	০			প্রভাষ মন্ডলের বাড়ি	গাঙ্গারী বাড়ি	১ কিমি						
১১৪	বিল বোবার রাস্তা	৮	০			হরি চাঁদের বাড়ি	বিপুল খরের বাড়ি	২০০ ফুট						
১১৫	বিল বোবার রাস্তা	৮	০			তপন মন্ডলের বাড়ি	বিল বোবার	৪৫০ ফুট						
১১৬	মাঠের রাস্তা	৮	০			পেয়ারাতলা ব্রীজ	বছির উদ্দিনের জমি	১.৫ কিমি						
১১৭	সনজিতের বাড়ির রাস্তা	৮	০			সুফলের বাড়ি	সনজিতের বাড়ি	১ কিমি						
১১৮	হরি মন্দিরের রাস্তা	৮	০			দুলালের বাড়ি	হরি মন্দির	১.৫ কিমি						
১১৯	মশিয়াটি রাস্তা	৯	২০০৬		এল জি এস পি	অনিমেষের বাড়ি	অনুকুলের বাড়ি	১১৭৫ ফুট						
১২০	মশিয়াটি রাস্তা	৯	২০০৮		এল জি এস পি	মশিয়াটি মন্দির	বিপুলের বাড়ি	২৫০ ফুট						
১২১	ডহর মশিয়াটি রাস্তা	৯	০			গাঙ্গারীর বাড়ি	অনিমেষের বাড়ি	২.৫ কিমি						
১২২	মশিয়াটি পশ্চিমপাড়া রাস্তা	৯	০			কদমতলা	মুনালের বাড়ি	৭০০ ফুট						
১২৩	মশিয়াটি রাস্তা	৯	০			মশিয়াটি প্রাথমিক বিদ্যালয়	দুলালের বাড়ি	১ কিমি						
১২৪	মশিয়াটি রাস্তা	৯	০			কদমতলা	সঞ্জিতের বাড়ি	১৪০০ ফুট						
১২৫	মশিয়াটি রাস্তা	৯	০			সুকেশের বাড়ি	বিপুলের বাড়ি	৮০০ ফুট						
১২৬	মশিয়াটি রাস্তা	৯	০			মশিয়াটি ব্রীজ	পিনুর বাড়ি	৮০০ ফুট						

অধ্যায়-৩ : ইউনিয়ন পরিষদের (ওয়ার্ড ভিত্তিক) সম্পদের সামাজিক মানচিত্র

ইউনিয়ন পরিষদের সামাজিক মানচিত্র : ওয়ার্ড-১

সামাজিক মানচিত্র

জেলা : যশোর
থানা : অভয়নগর
ইউনিয়ন : ২ নং সুন্দলী
ওয়ার্ড : ০১



মানচিত্র সংকেত

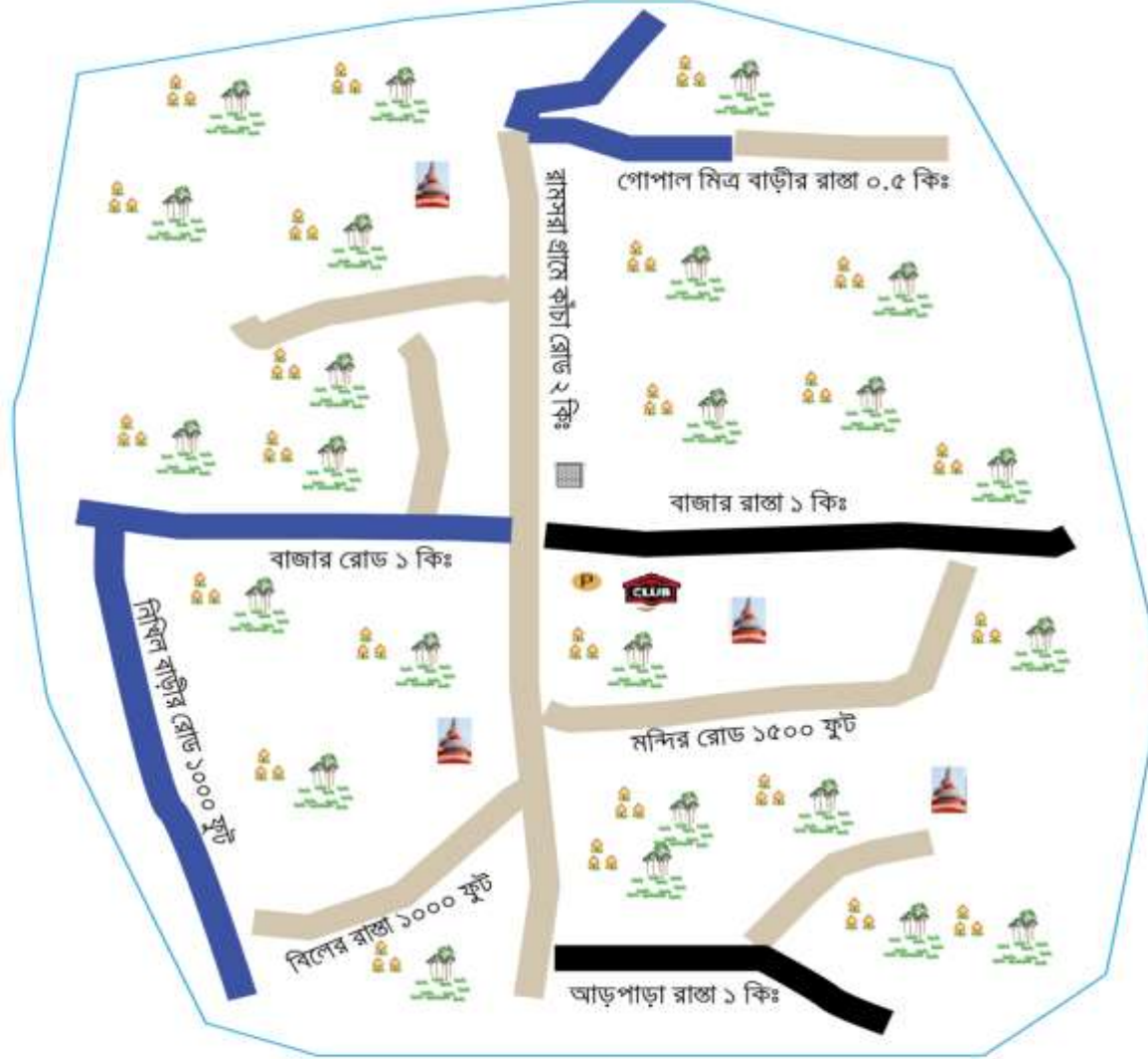
- মাটির রাস্তা
- সলিং রাস্তা
- হেরিং বোন্ড
- পাকা রাস্তা
- নদী / খাল / বিল
- মাদ্রাসা
- প্রাথমিক বিদ্যালয়
- মাধ্যমিক বিদ্যালয়
- কলেজ
- মসজিদ
- ইদগাহ মাঠ
- মাজার
- কবরস্থান
- শ্মশান
- মন্দির
- এতিমখানা
- হাসপাতাল / ক্লিনিক
- ক্লাব
- ডাকঘর
- বাজার / মার্কেট
- ব্রিজ
- কালভার্ট
- গভীর/ অগভীর নলকূপ
- অফিস (ভূমি / ইউনিয়ন)
- পুকুর



ইউনিয়ন পরিষদের সামাজিক মানচিত্র : ওয়ার্ড-২

সামাজিক মানচিত্র

জেলা : যশোর
থানা : অভয়নগর
ইউনিয়ন : ২ নং সুন্দলী
ওয়ার্ড : ০২



মানচিত্র সংকেত

- মাটির রাস্তা
- সলিং রাস্তা
- হেরিং বোল্ড
- পাকা রাস্তা
- নদী / খাল / বিল
- মাদ্রাসা
- প্রাথমিক বিদ্যালয়
- মাধ্যমিক বিদ্যালয়
- কলেজ
- মসজিদ
- ইদগাহ মাঠ
- মাজার
- কবরস্থান
- শ্মশান
- মন্দির
- এতিমখানা
- হাসপাতাল / ক্লিনিক
- ক্লাব
- ডাকঘর
- বাজার / মার্কেট
- ব্রিজ
- কালভার্ট
- গভীর/ অগভীর নলকূপ
- অফিস (ভূমি / ইউনিয়ন)
- পুকুর



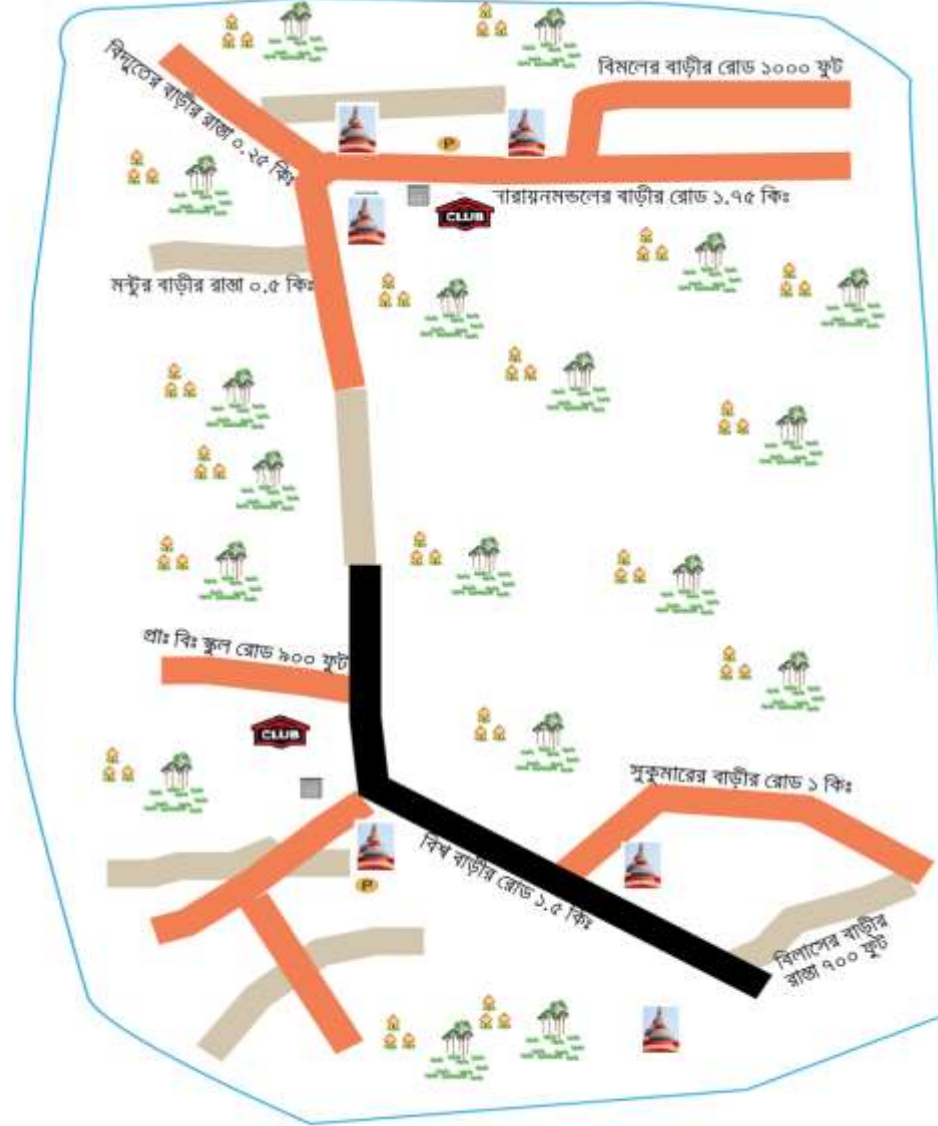
ইউনিয়ন পরিষদের সামাজিক মানচিত্র : ওয়ার্ড-৩

সামাজিক মানচিত্র

জেলা : যশোর
থানা : অভয়নগর
ইউনিয়ন : ২ নং সুন্দলী
ওয়ার্ড : ০৩

মানচিত্র সংকেত

- মাটির রাস্তা
- সলিং রাস্তা
- হেরিং বোন্ড
- পাকা রাস্তা
- নদী / খাল / বিল
- মদ্রাসা
- প্রাথমিক বিদ্যালয়
- মাধ্যমিক বিদ্যালয়
- কলেজ
- মসজিদ
- ইদগাহ মাঠ
- মাজার
- কবরস্থান
- শ্মশান
- মন্দির
- এতিমখানা
- হাসপাতাল / ক্লিনিক
- ক্লাব
- ডাকঘর
- বাজার / মার্কেট
- ব্রিজ
- কালভার্ট
- গভীর/ অগভীর নলকূপ
- অফিস (ভূমি / ইউনিয়ন)
- পুকুর



ইউনিয়ন পরিষদের সামাজিক মানচিত্র : ওয়ার্ড-৪

সামাজিক মানচিত্র

জেলা : যশোর
থানা : অভয়নগর
ইউনিয়ন : ২ নং সুন্দলী
ওয়ার্ড : ০৪

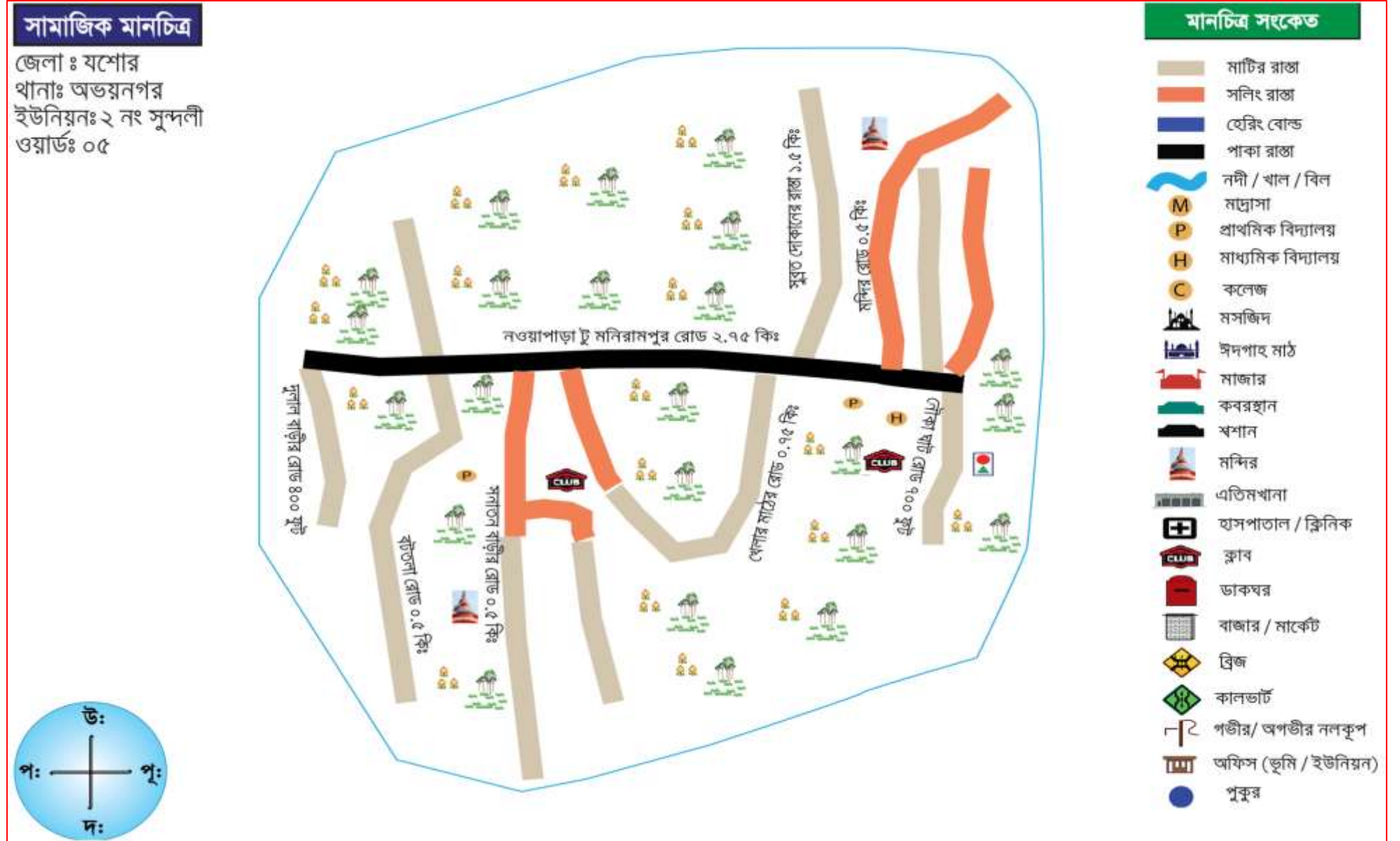


মানচিত্র সংকেত

- মাটির রাস্তা
- সলিং রাস্তা
- হেরিং বোল্ড
- পাকা রাস্তা
- নদী / খাল / বিল
- মাদ্রাসা
- প্রাথমিক বিদ্যালয়
- মাধ্যমিক বিদ্যালয়
- কলেজ
- মসজিদ
- ইদগাহ মাঠ
- মাজার
- কবরস্থান
- স্বশান
- মন্দির
- এতিমখানা
- হাসপাতাল / ক্লিনিক
- ক্লাব
- ডাকঘর
- বাজার / মার্কেট
- ব্রিজ
- কালভার্ট
- পতীর/ অগভীর নলকূপ
- অফিস (ভূমি / ইউনিয়ন)
- পুকুর



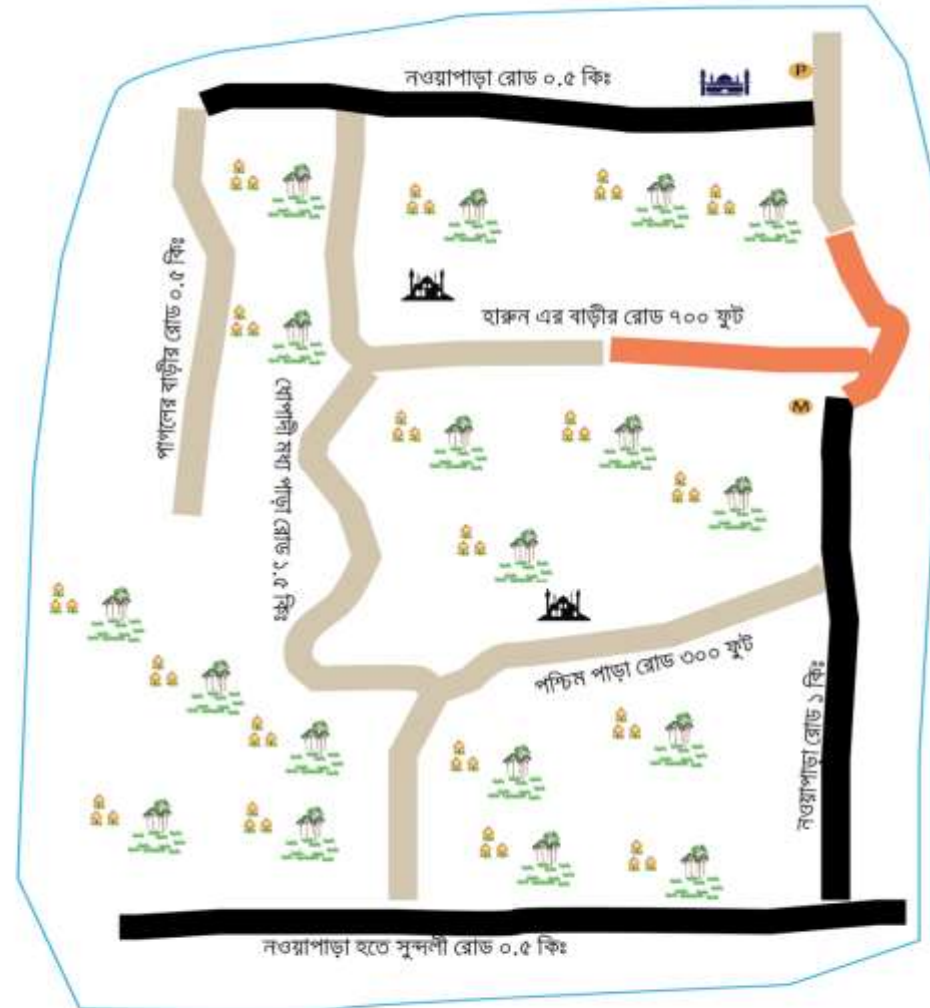
ইউনিয়ন পরিষদের সামাজিক মানচিত্র : ওয়ার্ড-৫



ইউনিয়ন পরিষদের সামাজিক মানচিত্র : ওয়ার্ড-৬

সামাজিক মানচিত্র

জেলা : যশোর
থানা: অভয়নগর
ইউনিয়ন: ২ নং সুন্দলী
ওয়ার্ড: ০৬



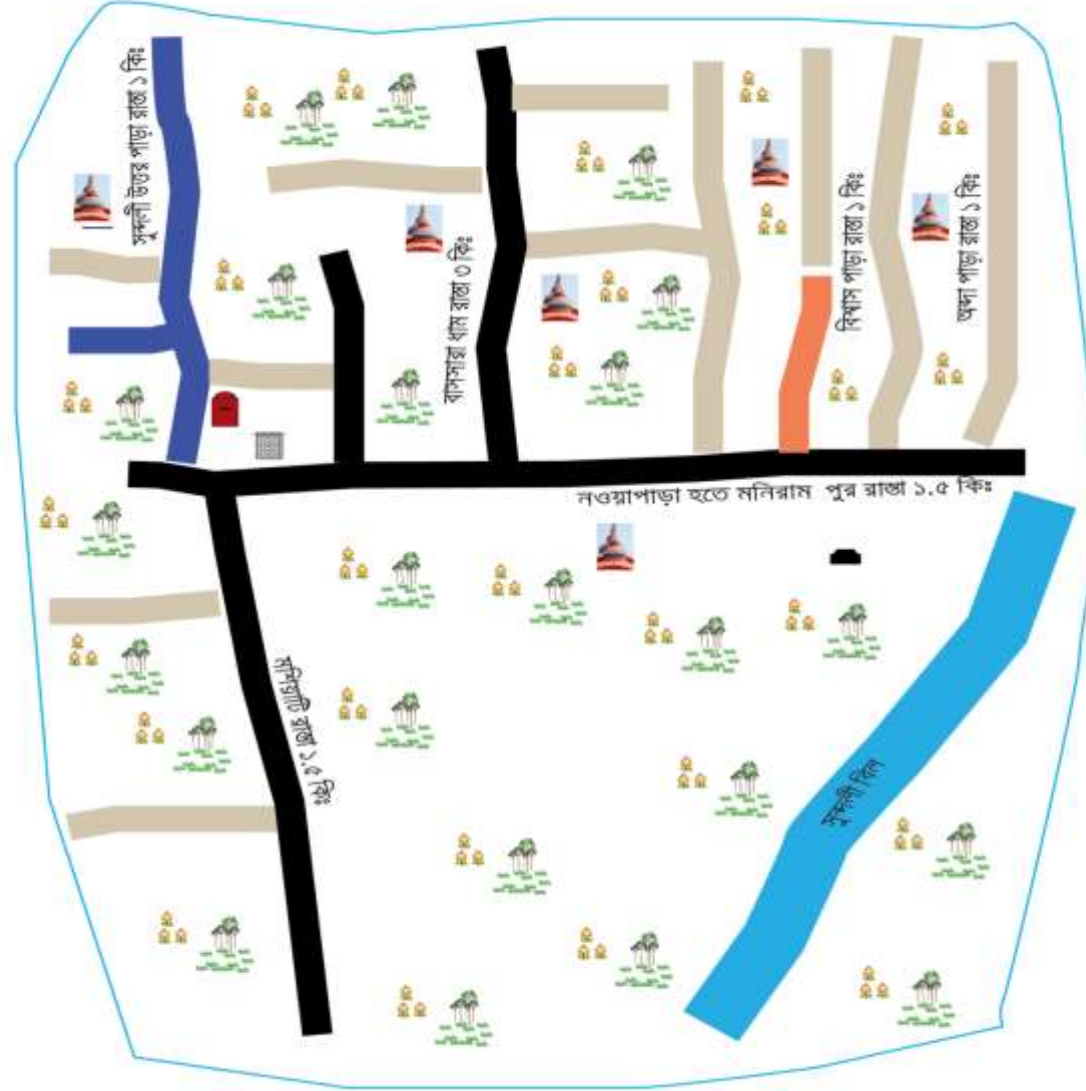
মানচিত্র সংকেত

- | | |
|---|-----------------------|
|  | মাটির রাস্তা |
|  | সলিং রাস্তা |
|  | হেরিং বোর্ড |
|  | পাকা রাস্তা |
|  | নদী / খাল / বিল |
|  | মদ্রাসা |
|  | প্রাথমিক বিদ্যালয় |
|  | মাধ্যমিক বিদ্যালয় |
|  | কলেজ |
|  | মসজিদ |
|  | ইদগাহ মাঠ |
|  | মাজার |
|  | কবরস্থান |
|  | খশান |
|  | মন্দির |
|  | এতিমখানা |
|  | হাসপাতাল / ক্লিনিক |
|  | ক্লাব |
|  | ডাকঘর |
|  | বাজার / মার্কেট |
|  | ব্রিজ |
|  | কালভার্ট |
|  | গভীর/অগভীর নলকূপ |
|  | অফিস (ভূমি / ইউনিয়ন) |
|  | পুকুর |

ইউনিয়ন পরিষদের সামাজিক মানচিত্র : ওয়ার্ড-৭

সামাজিক মানচিত্র

জেলা : যশোর
থানা : অভয়নগর
ইউনিয়ন : ২ নং সুন্দলী
ওয়ার্ড : ০৭



মানচিত্র সংকেত

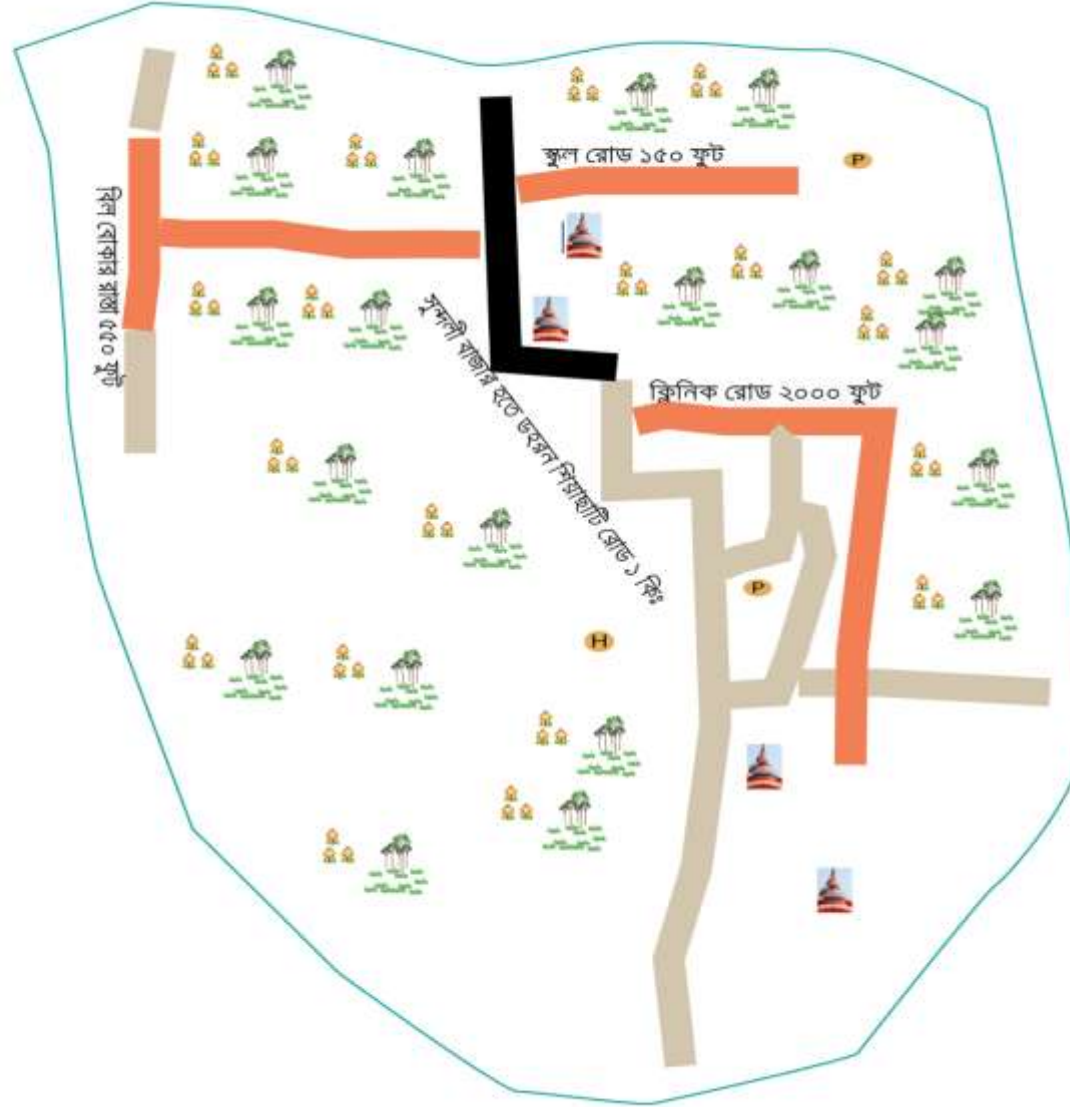
- মাটির রাস্তা
- সলিং রাস্তা
- হেরিং বোর্ড
- পাকা রাস্তা
- নদী / খাল / বিল
- মদ্রাসা
- প্রাথমিক বিদ্যালয়
- মাধ্যমিক বিদ্যালয়
- কলেজ
- মসজিদ
- ইদগাহ মাঠ
- মাজার
- কবরস্থান
- শ্মশান
- মন্দির
- এতিমখানা
- হাসপাতাল / ক্লিনিক
- ক্লাব
- ডাকঘর
- বাজার / মার্কেট
- ব্রিজ
- কালভার্ট
- পত্তীর/ অগত্তীর নলকূপ
- অফিস (ভূমি / ইউনিয়ন)
- পুকুর



ইউনিয়ন পরিষদের সামাজিক মানচিত্র : ওয়ার্ড-৮

সামাজিক মানচিত্র

জেলা : যশোর
থানা : অভয়নগর
ইউনিয়ন : ২ নং সুন্দলী
ওয়ার্ড : ০৮



মানচিত্র সংকেত

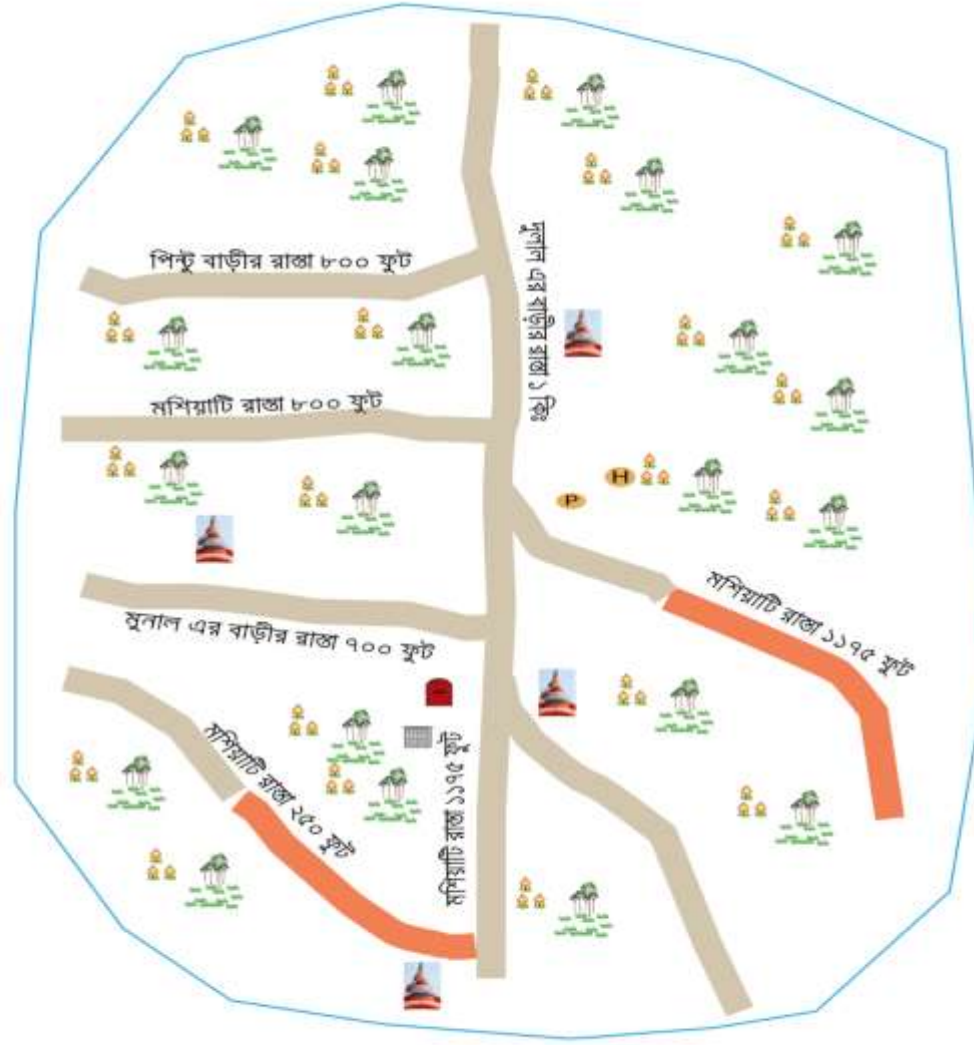
- মাটির রাস্তা
- সলিং রাস্তা
- হেরিং বোর্ড
- পাকা রাস্তা
- নদী / খাল / বিল
- মাদ্রাসা
- প্রাথমিক বিদ্যালয়
- মাধ্যমিক বিদ্যালয়
- কলেজ
- মসজিদ
- ইদগাহ মাঠ
- মাজার
- কবরস্থান
- শ্মশান
- মন্দির
- এতিমখানা
- হাসপাতাল / ক্লিনিক
- ক্লাব
- ডাকঘর
- বাজার / মার্কেট
- ব্রিজ
- কালভার্ট
- গভীর/ অগভীর নলকূপ
- অফিস (ভূমি / ইউনিয়ন)
- পুকুর



ইউনিয়ন পরিষদের সামাজিক মানচিত্র : ওয়ার্ড—৯

সামাজিক মানচিত্র

জেলা : যশোর
থানা : অভয়নগর
ইউনিয়ন : ২ নং সুন্দলী
ওয়ার্ড : ০৯



মানচিত্র সংকেত

- মাটির রাস্তা
- সলিং রাস্তা
- হেরিং বোল্ড
- পাকা রাস্তা
- নদী / খাল / বিল
- মাদ্রাসা
- প্রাথমিক বিদ্যালয়
- মাধ্যমিক বিদ্যালয়
- কলেজ
- মসজিদ
- ইদগাহ মাঠ
- মাজার
- কবরস্থান
- স্বশান
- মন্দির
- এতিমখানা
- হাসপাতাল / ক্লিনিক
- ক্লাব
- ডাকঘর
- বাজার / মার্কেট
- ব্রিজ
- কালভার্ট
- গভীর/ অগভীর নলকূপ
- অফিস (ভূমি / ইউনিয়ন)
- পুকুর

