

গণপ্রজাতন্ত্রী বাংলাদেশ সরকার
জেলা প্রশাসকের কার্যালয়, নড়াইল
ভূমি অধিগ্রহণ শাখা
www.narail.gov.bd

স্মারক নম্বর : ০৫.৪৪.৬৫০০.২০৫.০১.১০৭.২৪-

তারিখ: /০৩/২০২৪ খ্রি.

“গণবিজ্ঞপ্তি”

এতদ্বারা ০২/২০২৩-২০২৪ নম্বর এলএ কেসে অধিগ্রহণাধীন নড়াইল জেলার নড়াইল সদর উপজেলাধীন ৭৫ নম্বর দুর্গাপুর ডুমুরতলা মৌজার বিভিন্ন দাগের ২.১০০০ একর জমির মালিকদের অবগতির জন্য জানানো যাচ্ছে যে, বর্ণিত ভূমির শ্রেণি এবং উপরস্থ স্থাপনা, ফসল ও গাছপালার চূড়ান্ত তালিকা প্রস্তুত করা হয়েছে। উক্ত তালিকা ভূমির মালিকদের প্রদর্শনের জন্য (১) জেলা প্রশাসকের কার্যালয়ের ওয়েবসাইটে (www.narail.gov.bd) (২) উপজেলা নির্বাহী অফিসার, নড়াইল সদর, নড়াইল এর ওয়েবসাইটে (৩) উপজেলা ভূমি অফিস, নড়াইল সদর, নড়াইল এর নোটিশ বোর্ডে (৪) পৌর ভূমি অফিস, নড়াইল সদর, নড়াইল এর নোটিশ বোর্ডে (৫) সরেজমিনে প্রকল্প স্থানে লটকানো এবং (৬) ভূমি অধিগ্রহণ শাখায় উন্মুক্ত রাখা হবে। প্রকাশিত যৌথ তালিকায় ঘরবাড়ি/অবকাঠামো বা মালিকানা/স্বার্থ সংশ্লিষ্টতা সংক্রান্ত বিষয়ে অন্তর্ভুক্ত না হলে নিম্নোক্ত ছকে বর্ণিত কর্তৃপক্ষের নিকট নির্ধারিত সময়সীমার মধ্যে আপিল/আপত্তি দাখিল করা যাবে-

ক্র:নং	আপিল/আপত্তির বিষয়	আপিল/আপত্তি গ্রহণকারী কর্তৃপক্ষ	সময়সীমা (১৪/০৩/২৪খ্রি.-২৫/০৩/২৪ খ্রি.)	সংশ্লিষ্ট আইন/নির্দেশনা
০১	ঘরবাড়ি/অবকাঠামো বা গাছপালা সংক্রান্ত আপিল	বিভাগীয় কমিশনার, খুলনা বিভাগ, খুলনা	০৭ কার্যদিবস	“স্থাবর সম্পত্তি অধিগ্রহণ ও হুকুমদখল আইন, ২০১৭” এর ৪(৮) ধারা।
০২	জমির শ্রেণি/মালিকানা/স্বার্থ সংশ্লিষ্টতা সংক্রান্ত আপত্তি	জেলা প্রশাসক, নড়াইল	০৭ কার্যদিবস	ভূমি মন্ত্রণালয়ের অধিগ্রহণ অধিশাখা এর ১০/১২/২০১৭ খ্রি. তারিখের ৩১.০০.০০০০.০৪২.০৪.০০১.১৪(অংশ-১)-৪৫৪ নম্বর স্মারকে জারিকৃত নির্দেশাবলির ১২ নম্বর অনুচ্ছেদ।

উল্লেখ্য উক্ত সময়সীমা (বিজ্ঞপ্তি প্রকাশের ০৭ কার্যদিবস) এর পরে কোন আপিল/আপত্তি গ্রহণযোগ্য হবে না।

সংযুক্তি : ১। ভূমির তফসিল -----পাতা।
২। যৌথ তালিকা ফিল্ড বহি-----পাতা।


স্বাঃ/
মোহাম্মদ আশফাকুল হক চৌধুরী
জেলা প্রশাসক
নড়াইল
ফোন নম্বর-০২-৪৭৭৭৭৩৩০১

স্মারক নম্বর : ০৫.৪৪.৬৫০০.২০৫.০১.১০৭.২৪- ৬০ (৭)

তারিখ: ১৬/০৩/২০২৪ খ্রি.

অনুলিপি- সদয় অবগতি/কার্যার্থে :

- ১। বিভাগীয় কমিশনার, খুলনা বিভাগ, খুলনা
- ২। মেয়র, নড়াইল সদর পৌরসভা, নড়াইল (সদয় অবগতি ও বিজ্ঞপ্তিটি ওয়েবসাইটে প্রদর্শনের জন্য)
- ৩। উপজেলা নির্বাহী অফিসার, নড়াইল সদর, নড়াইল (বিজ্ঞপ্তিটি ওয়েবসাইটে প্রদর্শনের জন্য)
- ৪। সহকারী কমিশনার (ভূমি), নড়াইল সদর, নড়াইল (নোটিশ বোর্ডে প্রদর্শনের জন্য)
- ৫। ভারপ্রাপ্ত কর্মকর্তা, আইসিটি শাখা, জেলা প্রশাসকের কার্যালয়, নড়াইল (জেলা প্রশাসকের ওয়েবসাইটে প্রদর্শনের জন্য)
- ৬। জেল সুপার, জেলা কারাগার, নড়াইল (ক্ষতিগ্রস্ত/স্বার্থ সংশ্লিষ্ট সকলের অবগতির জন্য)।
- ৭। মৌজার প্রকাশ্য স্থান (ক্ষতিগ্রস্ত/স্বার্থ সংশ্লিষ্ট সকলের অবগতির জন্য)


মোহাম্মদ আশফাকুল হক চৌধুরী
জেলা প্রশাসক

চূড়ান্ত দাগসূচিঃ

এলএ কেস নম্বর-০২/২০২৩-২০২৪

জেলা- নড়াইল, উপজেলা- নড়াইল সদর, মৌজা- দুর্গাপুর ডুমুরতলা, জে.এল.নম্বর -৭৫, সিট নম্বর-৩,

ক্রঃ	খতিয়ান নম্বর (আরএস)	দাগ নম্বর (আরএস)	দাগে মোট জমির পরিমাণ (একরে)	অধিগ্রহণের জন্য প্রস্তাবিত জমির পরিমাণ (একরে)	জমির রেকর্ডীয় শ্রেণি	অনুমোদিত শ্রেণি
১	২	৩	৪	৫	৬	৭
০১	২৪৯৫,২৪৬	৪৪১০	০.০৮০০	০.০৫০০	ধানী	ডাঙ্গা
০২	২৪৬	৪৪১১	০.১২০০	০.১০০০	ধানী	ডাঙ্গা
০৩	৯৫৯	৪৪১২	০.৩৭০০	০.৩৭০০	ধানী	ডাঙ্গা
০৪	৯৫৯	৪৪১৩	০.০৮০০	০.০৮০০	ধানী	ডাঙ্গা
০৫	১৪০৬	৪৪১৪	০.০৮০০	০.০৮০০	ধানী	ধানী
০৬	১১৬৯	৪৪১৫	০.১২০০	০.১২০০	ধানী	ধানী
০৭	১৩৫৬	৪৪১৬	০.২০০০	০.২০০০	ধানী	ডাঙ্গা
০৮	১৯৭	৪৪১৭	০.৫৪০০	০.৫৪০০	ধানী	ডাঙ্গা-০.৪৯০০ ধানী-০.০৫০০
০৯	১৪০১,১৪০৬	৪৪১৮	০.১৯০০	০.১৪০০	ধানী	পুকুর ০.১৩০০ পুকুর পাড়-০.০১০০
১০	২৯৪	৪৪১৯	০.৯৪০০	০.৪২০০	ধানী	পুকুর-০.৩৫০০ পুকুর পাড়-০.০৭০০

Bhorena

১১/০৩/২৪

বিবি করিমুননেছা
পরিচিতি নম্বর-২০৬৯৩
ভূমি অধিগ্রহণ কর্মকর্তা
জেলা প্রশাসকের কার্যালয়
নড়াইল



১১/৩/২৪

জুব্বারের হোসেন চৌধুরী
অতিরিক্ত জেলা প্রশাসক (রাষ্ট্র)
নড়াইল।

যৌথ তদন্তের চূড়ান্ত ফিল্ড বহি
(দাগ ভিত্তিক)


জেলা: নড়াইল, উপজেলা: নড়াইল সদর, মৌজা: দুর্গাপুর ডুমুরতলা, দাগ নম্বর: ৪৪১০, রেকর্ডীয় শ্রেণি: ধানী, দাগের মোট জমি: ০.০৮০০ একর, অধিগ্রহণকৃত জমি: ০.০৫০০ একর

ক্রং নং	জমির মালিকের নাম ও পিতার নাম	ঠিকানা ও মোবাইল নম্বর	স্বার্থের প্রকৃতি	বাস্তব শ্রেণি	সংশ্লিষ্ট ব্যক্তির দখলীয় জমির পরিমাণ (একরে)	ফসল থাকিলে উহার বিবরণ	গাছপালা থাকিলে উহার সংখ্যা ও বিবরণ			ঘরবাড়ি/দালানকোঠা থাকিলে উহার সংখ্যা ও বিবরণ	পুকুর থাকিলে তাহার বিবরণ	অন্যান্য স্থাপনার বিবরণ/তথ্য	মন্তব্য
							৭	৮	৯				
১	২	৩	৪	৫	৬	৭	৮	৯	১০	১১	১২		
১১	মারিয়া খাতুন পিং মোঃ নবীর হোসেন মোল্ল্যা	বরাঙ্গলা	ক্রয়	ডাঙ্গা	০.০৫০০	-	গাছের নাম	পরিমাপ	সংখ্যা				স্বাক্ষর- পক্ষে মোঃ ফিরোজ খান
২১	সাদিয়া আফরিন ঐশী পিং মোঃ আয়ুব হোসেন মোল্ল্যা	মহিষখোলা	ক্রয়				খেজুর	হেট	১				
৩১	জেল সুপার নড়াইল জেলা কারাগার, নড়াইল	দুর্গাপুর	রেকর্ডীয়				কলা	-	৪				


চলমান পাতা-০২


মোঃ হাবিবুর রহমান
সাত্তোরার (এলএ শাখা)
জেলা প্রশাসকের কার্যালয়, নড়াইল


মোঃ জহিরুল ইসলাম
সাত্তোরার (এলএ শাখা)
জেলা প্রশাসকের কার্যালয়, নড়াইল


মোঃ মনির হোসেন
ডেপুটি জেলার
নড়াইল জেলা কারাগার


Bineta
১০/১/২৪
বিবি করিমুন্নেছা
ভূমি অধিগ্রহণ কর্মকর্তা
জেলা প্রশাসকের কার্যালয়, নড়াইল


জুবায়ের হোসেন চৌধুরী
অতিরিক্ত জেলা প্রশাসক (রাজস্ব)
নড়াইল


ফরম-“ঘ”

যৌথ তদন্তের চূড়ান্ত ফিল্ড বহি
(দাগ ভিত্তিক)

জেলা: নড়াইল, উপজেলা: নড়াইল সদর, মৌজা: দুর্গাপুর ডুমুরতলা, দাগ নম্বর: ৪৪১১, রেকর্ডীয় শ্রেণি: ধানী, দাগের মোট জমি: ০.১০০০ একর, অধিগ্রহণকৃত জমি: ০.১০০০ একর


ক্রং নং	জমির মালিকের নাম ও পিতার নাম	ঠিকানা ও মোবাইল নম্বর	স্বার্থের প্রকৃতি	বাস্তব শ্রেণি	সংশ্লিষ্ট ব্যক্তির দখলীয় জমির পরিমাণ (একরে)	ফসল ধাকিলে উহার বিবরণ	গাছপালা ধাকিলে উহার সংখ্যা ও বিবরণ	ঘরবাড়ি/দালান/কোঠা ধাকিলে উহার সংখ্যা ও বিবরণ	পুকুর ধাকিলে তার বিবরণ	অন্যান্য স্থাপনার বিবরণ/তথ্য	মন্তব্য
১	২	৩	৪	৫	৬	৭	৮	৯	১০	১১	১২
১।	বিনা বেগম পিং জিতু শেখ	মুলদাইড়	ক্রয়	ডাঙ্গা	০.১০০০	-	-	-	-	-	যাকর- পক্ষে রাজু আহমেদ
২।	সাদিয়া আফরিন ঐশী পিং মোঃ আবুব হোসেন মোল্যা	মহিষখোলা	ক্রয়								

চলমান পাতা-০৩


মোঃ হাবিবুর রহমান
সার্ভেয়ার (এলএ শাখা)
জেলা প্রশাসকের কার্যালয়, নড়াইল


মোঃ জাহিরুল ইসলাম
সার্ভেয়ার (এলএ শাখা)
জেলা প্রশাসকের কার্যালয়, নড়াইল


মোঃ মানির হোসেন
ডেপুটি জেলার
নড়াইল জেলা কারাগার


Bibiana
১০/৩/২৪
বিবি করিমুননেছা
ভূমি অধিগ্রহণ কর্মকর্তা
জেলা প্রশাসকের কার্যালয়, নড়াইল


১০/৩/২৪
জুবায়ের হোসেন চৌধুরী
অতিরিক্ত জেলা প্রশাসক (রাজস্ব)
নড়াইল

ফরম-“ঘ”

যৌথ তদন্তের চূড়ান্ত ফিল্ড বাহি
(দাগ ভিত্তিক)

জেলা: নড়াইল, উপজেলা: নড়াইল সদর, মৌজা: দুর্গাপুর ডুমুরতলা, দাগ নম্বর: ৪৪১২, রেকর্ডীয় শ্রেণি: ধানী, দাগের মোট জমি: ০.৩৭০০ একর, অধিগ্রহণকৃত জমি: ০.৩৭০০ একর


ক্রমিক নং	জমির মালিকের নাম ও পিতার নাম	ঠিকানা ও মোবাইল নম্বর	স্বার্থের প্রকৃতি	বাস্তব শ্রেণি	সংশ্লিষ্ট ব্যক্তির দখলায় জমির পরিমাণ (একরে)	ফসল ধাকিলে উহার বিবরণ	গাছপালা ধাকিলে উহার সংখ্যা ও বিবরণ				ঘরবাড়ি/দালানকোঠা ধাকিলে উহার সংখ্যা ও বিবরণ	পুরু ধাকিলে তাহার বিবরণ	অন্যান্য স্থাপনার বিবরণ/তথ্য	মন্তব্য												
							পরিমাপ	সংখ্যা	গাছের নাম	সংখ্যা																
২	মোঃ রেজওয়ান হোসেন পিং মোঃ আঃ মাজেদ আলী	মহিষখোলা	ক্রয়	ডাঙ্গা	০.৩৭০০	-	<table border="1"> <thead> <tr> <th>গাছের নাম</th> <th>পরিমাপ</th> <th>সংখ্যা</th> </tr> </thead> <tbody> <tr> <td>তাল</td> <td>বড়</td> <td>১</td> </tr> <tr> <td>পেয়ারা</td> <td>ফলজ</td> <td>১</td> </tr> <tr> <td>তাল</td> <td>চারা</td> <td>১</td> </tr> </tbody> </table>				গাছের নাম	পরিমাপ	সংখ্যা	তাল	বড়	১	পেয়ারা	ফলজ	১	তাল	চারা	১	-	১১	১২	যাক্কর- পক্ষে মোঃ ফিরোজ খান
গাছের নাম	পরিমাপ	সংখ্যা																								
তাল	বড়	১																								
পেয়ারা	ফলজ	১																								
তাল	চারা	১																								
১	মোঃ শহীদ উল্লাহ পিং মোঃ মতিয়ুর রহমান মুন্সী	মহিষখোলা	ক্রয়				১। সিমেন্টের পিলার--২৮ টি																			
	মোঃ মারিয়া খাতুন পিং মোঃ নবীর হোসেন মোল্যা	মহিষখোলা	ক্রয়				২। (H.B.B) আকৃতির রাস্তার ইটের গাথুনী। ইটের সংখ্যা- ৩৫০০/-																			
	মোঃ ফিরোজ খান পিং আঃ বর খান	বরাস্তা ০১৭১০- ১১৫৬১৩	ক্রয়																							
	রহিমা খাতুন পিং ইউসুপ শেখ	চন্দ্র দীঘলিয়া	ক্রয়																							

চলমান পাতা-০৪


মোঃ হাবিবুর রহমান
সার্ভেয়ার (এলএ শাখা)


মোঃ জাহিরুল ইসলাম
সার্ভেয়ার (এলএ শাখা)


মোঃ মনির হোসেন
ডেপুটি জেলার


Tkenera
২২/৩/১৮
বিবি কারিমুল্লাহ


২২/৩/১৮
জুবায়ের হোসেন চৌধুরী

জেলা প্রশাসকের কার্যালয়, নড়াইল

জেলা প্রশাসকের কার্যালয়, নড়াইল

নড়াইল জেলা কারাগার

ভূমি অধিগ্রহণ কর্মকর্তা
জেলা প্রশাসকের কার্যালয়, নড়াইল

অতিরিক্ত জেলা প্রশাসক (রাজস্ব)
নড়াইল

ফরম-“ঘ”

যৌথ তদন্তের চূড়ান্ত ফিল্ড বহি
(দাগ ভিত্তিক)

জেলা: নড়াইল, উপজেলা: নড়াইল সদর, মৌজা: দুর্গাপুর ডুমুরতলা, দাগ নম্বর: ৪৪১৩, রেকর্ডীয় শ্রেণি: ধানী, দাগের মোট জমি: ০.০৮০০ একর, অধিগ্রহণকৃত জমি: ০.০৮০০ একর

ক্রম	জমির মালিকের নাম ও পিতার নাম	ঠিকানা ও মোবাইল নম্বর	স্বার্থের প্রকৃতি	বাস্তব শ্রেণি	সংশ্লিষ্ট ব্যক্তির দখলীয় জমির পরিমাণ (একরে)	ফসল থাকিলে উহার বিবরণ	গাছপালা থাকিলে উহার সংখ্যা ও বিবরণ			ঘরবাড়ি/দালানকোঠা থাকিলে উহার সংখ্যা ও বিবরণ	পুকুর থাকিলে তাহার বিবরণ	অন্যান্য স্থাপনার বিবরণ/তথ্য	মন্তব্য
							৩	৪	৫				
১	মোঃ রেজওয়ান হোসেন পিং মোঃ আঃ মাজেদ আলী	মহিষখোলা	ক্রয়	ডাঙ্গা	০.০৮০০	৯	৮	গাছের নাম	পরিমাপ	সংখ্যা	১০	১১	১২
	মোঃ শহীদ উল্লাহ পিং মোঃ মতিয়ুর রহমান মুন্সী	মহিষখোলা	ক্রয়					বড়ই	ফলজ	১			স্বাক্ষর- পক্ষে মোঃ ফিরোজ খান
	মোঃ মারিয়া খাতুন পিং মোঃ নবীর হোসেন মোল্যা	মহিষখোলা	ক্রয়					সজিনা	ছোট	৩			
	মোঃ ফিরোজ খান পিং আঃ বর খান	বরাঙ্গলা ০১৭১০- ১১৫৬১৩	ক্রয়					তাল	মাকারি	১			
	রাহিমা খাতুন পিং ইউসুপ শেখ	চন্দ্র দীঘুলিয়া	ক্রয়					খেজুর	ছোট	১			
								নিম	চরা	৩			

চলমান পাতা-০৫


মোঃ হাবিবুর রহমান
সার্ভেয়ার (এলএ শাখা)


মোঃ জাহিদুল ইসলাম
সার্ভেয়ার (এলএ শাখা)


মোঃ মনির হোসেন
ডেপুটি জেলার


বিবি করিমুল্লাহ
ভূমি অধিগ্রহণ কর্মকর্তা


১১/৩/১৪
জুবায়ের হোসেন চৌধুরী
অতিরিক্ত জেলা প্রশাসক (রাজস্ব)

জেলা প্রশাসকের কার্যালয়, নড়াইল

জেলা প্রশাসকের কার্যালয়, নড়াইল

নড়াইল জেলা কারাগার

জেলা প্রশাসকের কার্যালয়, নড়াইল

নড়াইল


ফরম-“ঘ”


যৌথ তদন্তের চূড়ান্ত ফিল্ড বহি
(দাগ ভিত্তিক)


জেলা: নড়াইল, উপজেলা: নড়াইল সদর, মৌজা: দুর্গাপুর ডুমুরতলা, দাগ নম্বর: ৪৪১৪, রেকর্ডীয় শ্রেণি: ধানী, দাগের মোট জমি: ০.০৮০০ একর, অধিগ্রহণকৃত জমি: ০.০৮০০ একর


ক্রমিক নং	জমির মালিকের নাম ও পিতার নাম	ঠিকানা ও মোবাইল নম্বর	স্বার্থের প্রকৃতি	বাস্তব শ্রেণি	সংশ্লিষ্ট ব্যক্তির দখলীয় জমির পরিমাণ (একরে)	ফসল থাকিলে উহার বিবরণ	গাজপালা থাকিলে উহার সংখ্যা ও বিবরণ	যরবাড়ি/দালানকোঠা থাকিলে উহার সংখ্যা ও বিবরণ	পুকুর থাকিলে তাহার বিবরণ	অন্যান্য স্থাপনার বিবরণ/তথ্য	মন্তব্য
১	২	৩	৪	৫	৬	৭	৮	৯	১০	১১	১২
১	রিজিয়া বেগম জং দেলোয়ার হোসেন	মহিষখোলা ০১৬৮০-৫২৬৪৫৮	ক্রয়	ধানী	০.০৮০০	-	-	-	-	-	স্বাক্ষর- পক্ষে মোঃ মনির হোসেন


চলমান পাতা-০৬


মোঃ হাবিবুর রহমান
সান্তোয়ার (এলএ শাখা)
জেলা প্রশাসকের কার্যালয়, নড়াইল


মোঃ জহিরুল ইসলাম
সান্তোয়ার (এলএ শাখা)
জেলা প্রশাসকের কার্যালয়, নড়াইল


মোঃ মনির হোসেন
ডেপুটি জেলার
নড়াইল জেলা কারাগার


Bibum
০৯/৩/১৪
বিবি কারিমুন্নেছা
ভূমি অধিগ্রহণ কর্মকর্তা
জেলা প্রশাসকের কার্যালয়, নড়াইল


জুবায়ের হোসেন চৌধুরী
অতিরিক্ত জেলা প্রশাসক (রাজস্ব)
নড়াইল


ফরম-“ঘ”


যৌথ তদন্তের চূড়ান্ত ফিল্ড বহি
(দাগ ভিত্তিক)


জেলা: নড়াইল, উপজেলা: নড়াইল সদর, মৌজা: দুর্গাপুর ডুমুরতলা, দাগ নম্বর: ৪৪১৫, রেকর্ডীয় শ্রেণি: ধানী, দাগের মোট জমি: ০.১২০০ একর, অধিগ্রহণকৃত জমি: ০.১২০০ একর


ক্রঃ নং	জমির মালিকের নাম ও পিতার নাম	ঠিকানা ও মোবাইল নম্বর	স্বার্থের প্রকৃতি	বাস্তব শ্রেণি	সংশ্লিষ্ট ব্যক্তির দখলীয় জমির পরিমাণ (একরে)	ফসল থাকিলে উহার বিবরণ	গাছপালা থাকিলে উহার সংখ্যা ও বিবরণ			যরবাড়ি/দালান/কোঠা থাকিলে উহার সংখ্যা ও বিবরণ	পুকুর থাকিলে তাহার বিবরণ	অন্যান্য স্থাপনার বিবরণ/তথ্য	মন্তব্য
							৭	৮	৯				
১	২	৩	৪	৫	৬	৭	৮	৯	১০	১১	১২		
১১	লুৎফর রহমান পিং ফজল করিম	বরাস্তলা ০১৭৬৫- ৭৫২৬৪৫	রেকর্ডীয়	ধানী	০.১২০০	-	গাছের নাম	পরিমাপ	সংখ্যা	-	-	স্বাক্ষর- পক্ষে লুৎফর খান, বুলবুল খান	
	এলএসটি মামলা নং- ১০০০/২৩ আপত্তিকারীঃ মোঃ বুলবুল খান পিং মৃত কোরবান আলী খান সাং বরাস্তলা						উরি জাম	ছেট	১				

চলমান পাতা-০৭


মোঃ হাবিবুর রহমান
সার্ভেয়ার (এলএ শাখা)
জেলা প্রশাসকের কার্যালয়, নড়াইল


মোঃ মনির হোসেন
ডেপুটি জেলার
জেলা কারাগার
নড়াইল


বিবি করিমুল্লাহ
ভূমি অধিগ্রহণ কর্মকর্তা
জেলা প্রশাসকের কার্যালয়, নড়াইল


জুবায়ের হোসেন চৌধুরী
অতিরিক্ত জেলা প্রশাসক (রাজস্ব)
নড়াইল

ফরম-“ঘ”

যৌথ তদন্তের চূড়ান্ত ফিল্ড বহি
(দাগ ভিত্তিক)

জেলা: নড়াইল, উপজেলা: নড়াইল সদর, মৌজা: দুর্গাপুর ডুমুরতলা, দাগ নম্বর: ৪৪১৬, রেকর্ডীয় শ্রেণি: ধানী, দাগের মোট জমি: ০.২০০০ একর, অধিগ্রহণকৃত জমি: ০.২০০০ একর


ক্রম নং	জমির মালিকের নাম ও পিতার নাম	ঠিকানা ও মোবাইল নম্বর	স্বার্থের প্রকৃতি	বাস্তব শ্রেণি	সংশ্লিষ্ট ব্যক্তির দখলীয় জমির পরিমাণ (একরে)	ফসল থাকিলে উহার বিবরণ	গাছপালা থাকিলে উহার সংখ্যা ও বিবরণ			যরবাড়ি/দালানকোঠা থাকিলে উহার সংখ্যা ও বিবরণ	পুকুর থাকিলে তাহার বিবরণ	অন্যান্য স্থাপনার বিবরণ/তথ্য	মন্তব্য
							গাছের নাম	কলা	পরিমাপ				
১	২	৩	৪	৫	৬	৭	৮			৯	১০	১১	১২
১।	রাজু আহমেদ পিং আকুস সত্তার শেখ	মহিষখোলা	ক্রয়	ডাঙ্গা	০.২০০০	-	গাছের নাম	কলা	পরিমাপ	সংখ্যা	-	-	স্বাক্ষর- পক্ষে রাজু আহমেদ
২।	হাবিবুর রায়ী পিং সৈয়দ আঃ মান্নান	মূলদাইড়	ক্রয়										
৩।	মোঃ শহীদ উল্লাহ পিং মোঃ মতিয়ুর রহমান মুকী	মহিষখোলা	ক্রয়										
৪।	সাদিয়া আফরিন ব্রনী পিং মোঃ আয়ুব হোসেন মোল্ল্যা	মহিষখোলা	ক্রয়										

চলমান পাতা-০৮


মোঃ হাবিবুর রহমান
সান্তোয়ার (এলএ শাখা)


মোঃ জাহিরুল ইসলাম
সান্তোয়ার (এলএ শাখা)


মোঃ মনির হোসেন
ডেপুটি জেলার
নড়াইল জেলা কারাগার


মোঃ আব্দুল হক
বিবি কারমুন্নেছা
ভূমি অধিগ্রহণ কর্মকর্তা
জেলা প্রশাসকের কার্যালয়, নড়াইল


মোঃ আব্দুল হক
বিবি কারমুন্নেছা
ভূমি অধিগ্রহণ কর্মকর্তা
জেলা প্রশাসকের কার্যালয়, নড়াইল

জেলা প্রশাসকের কার্যালয়, নড়াইল

জেলা প্রশাসকের কার্যালয়, নড়াইল

জেলা প্রশাসকের কার্যালয়, নড়াইল

জেলা প্রশাসকের কার্যালয়, নড়াইল

জেলা প্রশাসক (রাজস্ব)
নড়াইল

ফরম-“ঘ”

যৌথ তদন্তের চূড়ান্ত ফিল্ড বহি
(দাগ ভিত্তিক)

জেলা: নড়াইল, উপজেলা: নড়াইল সদর, মৌজা: দুর্গাপুর ডুমুরতলা, দাগ নম্বর: ৪৪১৭, রেকর্ডীয় শ্রেণি: ধানী, দাগের মোট জমি: ০.৫৪০০ একর, অধিগ্রহণকৃত জমি: ০.৫৪০০ একর

ক্রঃ নং	জমির মালিকের নাম ও পিতার নাম	ঠিকানা ও মোবাইল নম্বর	স্বার্থের প্রকৃতি	বাস্তব শ্রেণি	সংশ্লিষ্ট ব্যক্তির দখলীয় জমির পরিমাণ (একরে)	ফসল থাকিলে উহার বিবরণ	গাছপালা থাকিলে উহার সংখ্যা ও বিবরণ				যাবাড়ি/দালানকোঠা থাকিলে উহার সংখ্যা ও বিবরণ	পুকুর থাকিলে তাহার বিবরণ	অন্যান্য স্থাপনার বিবরণ/তথ্য	মন্তব্য
							৩	৪	৫	৬				
১১	মোঃ আলী হোসেন শেখ পিং মৃত আহম্মদ শেখ	মহিষখোলা ০১৯৮৬- ৯০৬১৩২	রেকর্ডীয়	ডাঙ্গা ধানী	০.৪৯০০ ০.০৫০০	-	গাছের নাম	পরিমা প	সংখ্যা					
							আম	চারা	১৩০					
							আকাশি	ছোট	৩					
							নিম	মাঝারি	৫					
							নিম	ছোট	২					
							জাম	ছোট	১					
							কলা	-	২২৮					স্বাক্ষর- পক্ষে আলী হোসেন শেখ

চলমান পাতা-০৯

মোঃ হাবিবুর রহমান
সান্তেয়ার (এলএ শাখা)

জেলা প্রশাসকের কার্যালয়, নড়াইল

মোঃ জাহিরুল ইসলাম
সান্তেয়ার (এলএ শাখা)

জেলা প্রশাসকের কার্যালয়, নড়াইল

মোঃ মনির হোসেন
ডেপুটি জেলার
নড়াইল জেলা কারাগার

জেলা প্রশাসকের কার্যালয়, নড়াইল

বিবি করিমুন্নেছা
ভূমি অধিগ্রহণ কর্মকর্তা

জেলা প্রশাসকের কার্যালয়, নড়াইল

জুবায়ের হোসেন চৌধুরী
অতিরিক্ত জেলা প্রশাসক (রাজস্ব)

নড়াইল


ফরম-“ঘ”


যৌথ তদন্তের চূড়ান্ত ফিস্ত বহি
(দাগ ভিত্তিক)


জেলা: নড়াইল, উপজেলা: নড়াইল সদর, মৌজা: দুর্গাপুর ডুমুরতলা, দাগ নম্বর: ৪৪১৮, রেকর্ডীয় শ্রেণি: ধানী, দাগের মোট জমি: ০.১৯০০ একর, অধিগ্রহণকৃত জমি: ০.১৪০০ একর


ক্রম	জমির মালিকের নাম ও পিতার নাম	ঠিকানা ও মোবাইল নম্বর	স্বার্থের প্রকৃতি	বাস্তব শ্রেণি	সংশ্লিষ্ট ব্যক্তির দখলীয় জমির পরিমাণ (একরে)	ফসল থাকিলে উহার বিবরণ	গাছপালা থাকিলে উহার সংখ্যা ও বিবরণ	ঘরবাড়ি/দালানকোঠা থাকিলে উহার সংখ্যা ও বিবরণ	পুকুর থাকিলে তাহার বিবরণ	অন্যান্য স্থাপনার বিবরণ/তথ্য	মন্তব্য
১	হাফিজুর রহমান খান পিং মোহাম্মদ আলী খান	৩ বরাডলা ০১৬৮২- ৪৮৮১৮৭	৪ ক্রয়	৫ পুকুর	০.১৩০০	৬ -	৭ -	৮ -	৯ ৬৩ X ৯০ X ৪	১১ -	১২ স্বাক্ষর- হাফিজুর রহমান খান (সাগর খান)
	রুনা খানম পিং মৃত হাতেম আলী খান	৩ বরাডলা		৫ পুকুর পাড়	০.০১০০						


চলমান পাতা-১০


মোঃ হাবিবুর রহমান
সার্ভেয়ার (এলএ শাখা)
জেলা প্রশাসকের কার্যালয়, নড়াইল


মোঃ জহিরুল ইসলাম
সার্ভেয়ার (এলএ শাখা)
জেলা প্রশাসকের কার্যালয়, নড়াইল


মোঃ মনির হোসেন
ডেপুটি জেলার
নড়াইল জেলা কারাগার


বিবি করিমুন্নেছা
ভূমি অধিগ্রহণ কর্মকর্তা
জেলা প্রশাসকের কার্যালয়, নড়াইল



মোঃ জাফরুল ইসলাম
অতিরিক্ত জেলা প্রশাসক (রাজস্ব)
নড়াইল


ফরম-“ঘ”


যৌথ তদন্তের চূড়ান্ত ফিল্ড বহি
(দাগ ভিত্তিক)


জেলা: নড়াইল, উপজেলা: নড়াইল সদর, মৌজা: দুর্গাপুর ডুমুরতলা, দাগ নম্বর: ৪৪১৯, রেকর্ডীয় শ্রেণি: ধানী, দাগের মোট জমি: ০.৯৪০০ একর, অধিহনকৃত জমি: ০.৪২০০ একর


ক্রম নং	জমির মালিকের নাম ও পিতার নাম	ঠিকানা ও মোবাইল নম্বর	স্বার্থের প্রকৃতি	বাস্তব শ্রেণি	সংশ্লিষ্ট ব্যক্তির দখলীয় জমির পরিমাণ (একরে)	ফসল থাকিলে উহার বিবরণ	গাছপালা থাকিলে উহার সংখ্যা ও বিবরণ	ঘরবাড়ি/দালানকোঠ থাকিলে উহার সংখ্যা ও বিবরণ	১০	অন্যান্য স্থাপনার বিবরণ/তথ্য	মন্তব্য
১	২	৩	৪	৫	৬	৭	৮	৯	১০	১১	১২
১।	বাল্লি খান পিং গফুর খান	বরাঙ্গলা ০১৯১২- ২৯৮১৮৮	ক্রয়	পুকুর	০.৩৫০০	-	রোপনকারীঃ সাইদুর রহমান, পিং মৃত বজলুর রহমান খান, সাং বরাঙ্গলা	-	২৩১ X ৬৬ X ৪	-	স্বাক্ষর- পক্ষে সাইদুল
	বর্গাদারঃ সাইদুর রহমান সাং বরাঙ্গলা ০১৭৬৫-৭৫২৬৪৫			পুকুর পাড়	০.০৭০০						


মোঃ হাবিবুর রহমান
সাং বরাঙ্গলা
০১৭৬৫-৭৫২৬৪৫


মোঃ জাহিরুল ইসলাম
সাং বরাঙ্গলা (এলএ শাখা)


মোঃ মনির হোসেন
ডেপুটি জেলার
নড়াইল জেলা কারাগার


Bibarna
০১/০৩/২৪
বিবি করিমুননেছা
ভূমি অধিহন কর্মকর্তা
জেলা প্রশাসকের কার্যালয়, নড়াইল


জুবায়ের হোসেন সৌধুরী
অতিরিক্ত জেলা প্রশাসক (রাজস্ব)
নড়াইল