



ইউনিয়ন পরিষদের সম্পদ রেজিষ্টার

৩ নং বাহাদুরপুর ইউনিয়ন পরিষদ

ইউনিয়ন কোড- ২৪১৯০১৭

উপজেলা: শার্শা

জেলা: যশোর।

মুখবন্ধ

বাংলাদেশের স্থানীয় সরকার ব্যবস্থায় সর্বনিম্ন প্রশাসনিক ইউনিট ইউনিয়ন পরিষদ। ইউনিয়ন পরিষদ অপারেশনাল ম্যানুয়েল ২০০৯ অনুযায়ী প্রতিটি ইউনিয়ন পরিষদের একটি সম্পদ রেজিষ্টার থাকা আবশ্যিক। ইউনিয়ন পরিষদের অন্তর্ভুক্ত সকল স্থাবর ও অস্থাবর সম্পত্তি (যেমন- রাস্তা, ব্রীজ, কালভার্ট, মার্কেট, পুকুর, আসবাবপত্র, যন্ত্রপাতি, ভবন ইত্যাদি) এই রেজিষ্টারে অন্তর্ভুক্ত হওয়া বাধ্যতামূলক যেখানে প্রত্যেকটি সম্পদ ক্রয়ের তারিখ, মূল্য, তহবিলের উৎস, রক্ষণাবেক্ষণ ইত্যাদি সম্পদ রেজিষ্টারে উল্লেখ থাকবে।

ইউনিয়ন পরিষদ অপারেশনাল ম্যানুয়েল ২০০৯ অনুযায়ী ৩০ জুন ২০১৩ এর মধ্যে সকল ইউনিয়ন পরিষদকে নির্ধারিত ফরম্যাট অনুসারে সম্পদ রেজিষ্টার তৈরী করার বাধ্যবাধকতা রয়েছে। এছাড়া ২৬.০৮.২০১৩ ইং, স্থানীয় সরকার বিভাগ, স্মারক নং ৪৬.০১৮.০২৯০০.০০.০১৩.২০১২ (অংশ-১) ২৪৫ অনুযায়ী ৩০ সেপ্টেম্বর ২০১৩ এর মধ্যে সম্পদ রেজিষ্টার চূড়ান্ত করার সময়সীমা পুনঃনির্ধারণ করা হয়। ফলে গুণগত মান বজায় রেখে স্থায়ী সম্পদ চিহ্নিতকরণ, প্রস্তুতকরণ এবং ডাটাবেজ তৈরী করার জন্য এলজিএসপি-২ অনুদানের দক্ষতা ও সক্ষমতাবৃদ্ধির বরাদ্দ থেকে কোয়েরী নামক প্রতিষ্ঠানের কারিগরি সহায়তায় এই কাজটি করার সিদ্ধান্ত গ্রহণ করা হয়।

ইউনিয়ন পরিষদের সম্পদ রেজিষ্টার এবং ব্যবস্থাপনা ডাটাবেজ তৈরীর উদ্দেশ্য হলো ইউনিয়ন পরিষদের অন্তর্ভুক্ত স্থাবর ও অস্থাবর সম্পত্তি গুলোকে একটি আধুনিক তথ্য ভিত্তিক ব্যবস্থাপনার সাথে সংযোজন করা। MS ACCESS ডাটা বেইজের মাধ্যমে নির্ভুলভাবে সম্পদ নিয়ন্ত্রন, রক্ষণাবেক্ষণ এবং ব্যবস্থাপনা করা সম্ভব হবে, যা প্রকল্প গ্রহণের দ্বৈততা পরিহারের ক্ষেত্রে বিশেষ ভূমিকা পালন করবে।

নির্ধারিত ফরমেট ব্যবহার করে প্রতিটি ওয়ার্ড হতে সম্পদ চিহ্নিত করে তালিকা প্রস্তুত, সম্পদের মানচিত্র প্রস্তুত এবং সার্বিক ভাবে ম্যানুয়াল অনুসারে সম্পদ নাম্বারিং ও সম্পদ রেজিষ্টার প্রস্তুত করার জন্য তথ্য সংগ্রহকারী প্রতিষ্ঠান কোয়েরীকে ধন্যবাদ জানাচ্ছি। পরিশেষে ইউনিয়ন পরিষদের মহিলা সদস্য, পুরুষ সদস্য, সচিব, গ্রামবাসীকে সার্বিক সহযোগীতার জন্য আন্তরিক কৃতজ্ঞতা জানাচ্ছি।

ধন্যবাদান্তে,

চেয়ারম্যান

৩ নং বাহাদুরপুর ইউনিয়ন পরিষদ

শার্শা, যশোর।

অধ্যায়-১ : সম্পদ চিহ্নিতকরণ এবং নামস্মারিং	৪- ১৯
• কোডিং ইনডেক্স:	৫- ৬
• ইউনিয়ন পরিষদের সম্পদের বিবরণ ও পরিমান	৭
• ইউনিয়ন পরিষদ ভবন, ভূমি, আসবাবপত্র, যন্ত্রপাতি ও ইলেকক্ট্রনিক্স সামগ্রী	
• ইউনিয়ন পরিষদের নলকূপ	
• ইউনিয়ন পরিষদের রাস্তা	
অধ্যায়-২ : সম্পদ রেজিষ্টার	২০ - ৩৩
• ইউনিয়ন পরিষদ ভবন ও ভূমি	
• ইউনিয়ন পরিষদের আসবাবপত্র, যন্ত্রপাতি ও ইলেকক্ট্রনিক্স সামগ্রী	
• ইউনিয়ন পরিষদের নলকূপ	
• ইউনিয়ন পরিষদের রাস্তা	
অধ্যায়-৩ : ইউনিয়ন পরিষদের (ওয়ার্ড ভিত্তিক) সম্পদের সামাজিক মানচিত্র	৩৪- ৪৩

অধ্যায়-১ : সম্পদ চিহ্নিতকরণ এবং সম্পদ সনাক্তকরণ

ইউনিয়ন পরিষদের অন্তর্ভুক্ত সকল স্থাবর ও অস্থাবর সম্পদের কোড ও বিবরণ

ইউনিয়ন পরিষদভুক্ত ভবন

কোড	সম্পদের বিবরণ
ইউপিভ	ইউনিয়ন পরিষদ ভবন
প্রাণি	প্রাথমিক বিদ্যালয় ভবন
মাণি	মাধ্যমিক বিদ্যালয় ভবন
মাদ্রাসা	মাদ্রাসা ভবন
কলেজ	কলেজ ভবন
মন্দির	মন্দির
শ্মশান	শ্মশানঘাট
এখা	এতিম খানা
ঈগা	ঈদগাহ্ ময়দান
পোস্ট	পোস্ট অফিস ভবন
ইউডুঅ	ইউনিয়ন ডুমি অফিস ভবন
পপক	ইউনিয়ন স্বাস্থ্য ও পরিবার কল্যাণ কেন্দ্র
মাক	মার্কেট/হাট/বাজার
যাছা	যাত্রী ছাউনী
মসজিদ	মসজিদ
কবরস্থান	কবরস্থান
পিক	পিকনিক কর্নার/ স্পোর্ট
সভ	বিভিন্ন ধরনের সরকারি ভবন
মাজার	মাজার
ব্যাংক	বিভিন্ন সরকারি/বেসরকারি ব্যাংক
লাইব্রেরী	লাইব্রেরী/পাঠাগার
ক্লাব	ক্লাব/সংঘ/সাংস্কৃতিক পরিষদ/সমিতি/সংস্থা
এনজিও	বিভিন্ন এনজিও
অন্যান্য	অন্যান্য

ইউনিয়ন পরিষদভুক্ত রাস্তা

কোড	সম্পদের বিবরণ
মারা	মাটির রাস্তা (ছোট বড় সকল ধরনের)
পাইস	ইটের সলিং(বালির উপর ইট বিছানো পাকা রাস্তা)
পাহেবি	হেরিং বোর্ড (বালির উপর ১টি ও ১টি বাকা বিছানো পাকা রাস্তা)
পাপিচ	পিচ ঢালাই দিয়ে তৈরি পাকা রাস্তা
ব্রীজ	ব্রীজ, বাঁশের সীকো, কাঠের সীকো (ছোট/বড়)
কাভা	কালভার্ট (বক্স/পাইপ/ইউ ডেন/রিং কালভার্ট)
অন্যান্য	অন্যান্য

ইউনিয়ন পরিষদভুক্ত নলকূপ

কোড	সম্পদের বিবরণ
অগন	অগভীর নলকূপ
গন	গভীর নলকূপ
সলে	স্যানিটারি ল্যাট্রিন
পুকুর	পুকুর (ছোট/বড়/সরকারি/বেসরকারি)
খাহাবা	খাল/হাওড়/বাওড়
সেপ্	সেচ প্রকল্প/সেচ মেশিন (সরকারি/বেসরকারি)
অন্যান্য	অন্যান্য

ইউনিয়ন পরিষদের আসবাবপত্র

কোড	সম্পদের বিবরণ
টেবিল	টেবিল (ছোট/বড়/কম্পিউটার রাখার টেবিল)
চেয়ার	চেয়ার (রিডলবিং/কাঠ/স্টীল/প্লাস্টিক)
বেঞ্চ	বেঞ্চ/টুল (কাঠ/লোহা)
ক্যাবিনেট	ক্যাবিনেট (কাঠ/স্টীল/প্লাস্টিক)
আলমারী	আলমারী (কাঠ/স্টীল/অটবি)
সেলফ	সেলফ কাঠ/স্টীল/প্লাস্টিক/অটবি
ফ্যান	ফ্যান (সিলিং/টেবিল/স্ট্যান্ড/এক্সস্ট)
বোর্ড	বোর্ড (নোটশ/বড়/হোয়াইট/ব্ল্যাক)
কম	কম্পিউটার (ল্যাপটপ/সিপিইউ/মনিটর/কীবোর্ড/মোউস/মোডেম/পেনড্রাইভ)
প্রিন্টার	কম্পিউটার প্রিন্টার (সাদাকালো/রঙিন)
স্ক্যান	স্ক্যানার মেশিন
লেমিমে	লেমিনেটিং মেশিন
ইস্ট্যাবি	ইউপিএস/স্টেবিলাইজার
ফটোকপি	ফটোকপিয়ার/ফটোস্ট্যাট মেশিন
টিভি	টেলিভিশন
ট্রলি	টিভি বক্স/ট্রলি
সাউন্সি	সাউন্ড সিস্টেম (সাউন্ড বক্স/মাইক সেট/ হ্যান্ড মাইক)
টাইমে	টাইপ মেশিন
প্রজেক্টর	মাল্টিমিডিয়া প্রজেক্টর/স্ক্রিন
ক্যামেরা	ক্যামেরা (স্টীল ক্যামেরা/ভিডিও ক্যামেরা/ ওয়েব ক্যামেরা/ সার্কিট ক্যামেরা)
ফ্রিজ	রেফ্রিজারেটর
জেনার	বৈদ্যুতিক জেনারেটর
বাইসা	বাইসাইকেল
তৈজসপত্র	কাপ/পিরিচ/প্লেট/ডিস/জগ/গ্লাস/মগ/বালতী সহ অন্যান্য
জমি	ইউপি'র জমির তথ্য
ভবন	ইউপি ভবন তথ্য
খাট	খাট বা বিভিন্ন ধরনের কাঠের আসবাবপত্র
পাম্প	পানি তোলার মটর
ট্যাংক	পানির ট্যাংক
সৌরবি	সৌরবিদ্যুৎ প্যানেল
ব্যাটারি	ব্যাটারি (ছোট/বড়)
বিদ্যুৎউপ	বিদ্যুৎ সরবরাহের উপকরণ-বিদ্যুৎ

কোড	সম্পদের বিবরণ
মেশিন	বিভিন্ন ধরনের যন্ত্রপাতি/মেশিন
লাইট	ছোট/বড় লাইট বা বাব্ব/ সিগন্যাল লাইট
স্টেজ	এজলাস/মঞ্চ/স্টেজ
অগন	অগতীর নলকূপ
গন	গতীর নলকূপ
ফিল্টার	পানির ফিল্টার
ঘড়ি	দেওয়াল ঘড়ি/ টেবিল ঘড়ি
তাল	বিভিন্ন প্রকার ছোট/বড় তাল
অন্যান্য	অন্যান্য

ইউনিয়ন পরিষদের অন্তর্ভুক্ত সকল স্থাবর ও অস্থাবর সম্পদের পরিমান

ইউনিয়ন পরিষদভুক্ত ভবন

সম্পদের বিবরণ	মোট সংখ্যা
ইউনিয়ন পরিষদ	১
ঈদগাহ	১৬
কবরস্থান	৪
প্রাথমিক বিদ্যালয়	১০
পিকনিক স্পট	১
পোস্ট অফিস	২
ভূমি অফিস	১
মন্দির	৩
মসজিদ	৩২
মাদ্রাসা	৫
মাধ্যমিক বিদ্যালয়	৪
মার্কেট	৫
শ্মশানঘাট	১
স্বাস্থ্য কেন্দ্র	৪
সরকারি ভবন	১

ইউনিয়ন পরিষদভুক্ত নলকূপ

সম্পদের বিবরণ	মোট সংখ্যা
অগভীর নলকূপ	৩৩০৫
গভীর নলকূপ	২২
স্যানিটারী ল্যান্ড্রিন	৩৮৮০

ইউনিয়ন পরিষদভুক্ত রাস্তা

সম্পদের বিবরণ	মোট সংখ্যা
ইটের সলিং রাস্তা	৮
কালভার্ট	৬১
পাকা রাস্তা	২০
ব্রীজ	৫
মাটির রাস্তা	৭৪
হেরিং বোল্ড রাস্তা	৩

ইউনিয়ন পরিষদের আসবাবপত্র

সম্পদের বিবরণ	মোট সংখ্যা
আলমারী	৩
কম্পিউটার	৪
ক্যাবিনেট	৩
চেয়ার	৯৯
জেনারেটর	১
টেবিল	১০
প্রজেক্টর	১
প্রিন্টার	২
পানির ট্যাংক	৩
পানির পাম্প	১
ফটোকপি মেশিন	১
ফ্যান	১২
ফ্রিজ	১
ব্যাটারি	২
বেঞ্চ	১
লেমিনেটিং মেশিন	১
স্ক্যানার মেশিন	১
সেলফ	৪
সৌরবিদ্যুৎ	১

ইউনিয়ন পরিষদের সম্পদ: ভবন

সম্পদের ধরণ	সম্পদের বিবরণ	সম্পদের অবস্থান ওয়ার্ড	ক্রয় / প্রাপ্তির সাল	সম্পত্তির ক্রমিক	সনাক্তকরণ সংখ্যা
ইউনিয়ন পরিষদ	৩ নং বাহাদুরপুর ইউনিয়ন পরিষদ। ১ টি ২ তলা ভবন রুম ১৩ টি	৫	১৯৯৯	৩২	ইউপিড ০৫১৯৯৯০৩২

ইউনিয়ন পরিষদের সম্পদ: আসবাবপত্র - আলমারী/ক্যাবিনেট/সেলফ/ নোটিশ বোর্ড/ পানির পাম্প/ পানির ট্যাংক/ জেনারেটর/টিভি/ফ্রিজ ও অন্যান্য

সম্পদের ধরণ	সম্পদের বিবরণ	সম্পদের অবস্থান ওয়ার্ড	ক্রয় / প্রাপ্তির সাল	সম্পত্তির ক্রমিক	সনাক্তকরণ সংখ্যা
আলমারী	ষ্টালের আলমারী	০	০	১	আলমা ০০০০১
আলমারী	ষ্টালের আলমারী	০	০	২	আলমা ০০০০২
আলমারী	ষ্টালের আলমারী	০	০	৩	আলমা ০০০০৩
ক্যাবিনেট	ষ্টালের ফাইল ক্যাবিনেট	০	০	৪	ক্যাবিনেট ০০০০৪
ক্যাবিনেট	ষ্টালের ফাইল ক্যাবিনেট	০	০	৫	ক্যাবিনেট ০০০০৫
ক্যাবিনেট	সোকেট ষ্টালের	০	০	৬	ক্যাবিনেট ০০০০৬
পানির ট্যাংক	পানির ট্যাংক পদ্মা (১০০০ লিটার)	০	০	১২১	ট্যাংক ০০০০১২১
পানির ট্যাংক	পানির ট্যাংক পদ্মা (১০০০ লিটার)	০	০	১২২	ট্যাংক ০০০০১২২
পানির ট্যাংক	পানির ট্যাংক পদ্মা (১০০০ লিটার)	০	০	১২৩	ট্যাংক ০০০০১২৩
পানির পাম্প	পানির পাম্প	০	০	১২৪	পাম্প ০০০০১২৪
বেঞ্চ	বেঞ্চ কাঠের	০	০	১৪২	বেঞ্চ ০০০০১৪২
ব্যাটারি	ব্যাটারি	০	০	১৪৩	ব্যাটারি ০০০০১৪৩
ব্যাটারি	ব্যাটারি	০	০	১৪৪	ব্যাটারি ০০০০১৪৪
সেলফ	সেলফ প্লাস্টিক	০	০	১৪৭	সেলফ ০০০০১৪৭
সেলফ	রয়াক অটবি	০	০	১৪৮	সেলফ ০০০০১৪৮
সেলফ	রয়াক কাঠের	০	০	১৪৯	সেলফ ০০০০১৪৯
সেলফ	রয়াক কাঠের	০	০	১৫০	সেলফ ০০০০১৫০
সৌরবিদ্যুৎ	সৌরবিদ্যুৎ বড়	০	০	১৫১	সৌরবি ০০০০১৫১

ইউনিয়ন পরিষদের সম্পদ: টেবিল

সম্পদের ধরণ	সম্পদের বিবরণ	সম্পদের অবস্থান ওয়ার্ড	ক্রয় / প্রাপ্তির সাল	সম্পত্তির ক্রমিক	সনাক্তকরণ সংখ্যা
টেবিল	কনফারেন্স টেবিল	০	০	১১১	টেবিল ০০০০১১১
টেবিল	কাঠের বড় টেবিল	০	০	১১২	টেবিল ০০০০১১২
টেবিল	কাঠের বড় টেবিল	০	০	১১৩	টেবিল ০০০০১১৩
টেবিল	কাঠের বড় টেবিল	০	০	১১৪	টেবিল ০০০০১১৪
টেবিল	কাঠের বড় টেবিল	০	০	১১৫	টেবিল ০০০০১১৫
টেবিল	কাঠের ছোট টেবিল	০	০	১১৬	টেবিল ০০০০১১৬
টেবিল	কম্পিউটার টেবিল অটবি	০	০	১১৭	টেবিল ০০০০১১৭
টেবিল	কম্পিউটার টেবিল অটবি	০	০	১১৮	টেবিল ০০০০১১৮
টেবিল	কম্পিউটার টেবিল অটবি	০	০	১১৯	টেবিল ০০০০১১৯
টেবিল	কম্পিউটার টেবিল অটবি	০	০	১২০	টেবিল ০০০০১২০

সম্পদের ধরণ	সম্পদের বিবরণ	সম্পদের অবস্থান ওয়ার্ড	ক্রয় / প্রাপ্তির সাল	সম্পত্তির ক্রমিক	সনাক্তকরণ সংখ্যা
চেয়ার	হাতলবিহীন স্টীলের চেয়ার	০	০	৯০	চেয়ার ০০০০৯০
চেয়ার	হাতলওয়ালা গদি ও স্টীলের চেয়ার	০	০	৯১	চেয়ার ০০০০৯১
চেয়ার	হাতলওয়ালা লোহার চেয়ার	০	০	৯২	চেয়ার ০০০০৯২
চেয়ার	হাতলওয়ালা লোহার চেয়ার	০	০	৯৩	চেয়ার ০০০০৯৩
চেয়ার	হাতলওয়ালা লোহার চেয়ার	০	০	৯৪	চেয়ার ০০০০৯৪
চেয়ার	হাতলওয়ালা লোহার চেয়ার	০	০	৯৫	চেয়ার ০০০০৯৫
চেয়ার	হাতলওয়ালা লোহার চেয়ার	০	০	৯৬	চেয়ার ০০০০৯৬
চেয়ার	হাতলওয়ালা লোহার চেয়ার	০	০	৯৭	চেয়ার ০০০০৯৭
চেয়ার	হাতলওয়ালা লোহার চেয়ার	০	০	৯৮	চেয়ার ০০০০৯৮
চেয়ার	হাতলওয়ালা লোহার চেয়ার	০	০	৯৯	চেয়ার ০০০০৯৯
চেয়ার	হাতলওয়ালা লোহার চেয়ার	০	০	১০০	চেয়ার ০০০০১০০
চেয়ার	হাতলওয়ালা লোহার চেয়ার	০	০	১০১	চেয়ার ০০০০১০১
চেয়ার	হাতলওয়ালা লোহার চেয়ার	০	০	১০২	চেয়ার ০০০০১০২
চেয়ার	হাতলওয়ালা লোহার চেয়ার	০	০	১০৩	চেয়ার ০০০০১০৩
চেয়ার	হাতলওয়ালা লোহার চেয়ার	০	০	১০৪	চেয়ার ০০০০১০৪
চেয়ার	হাতলওয়ালা লোহার চেয়ার	০	০	১০৫	চেয়ার ০০০০১০৫
চেয়ার	হাতলওয়ালা লোহার চেয়ার	০	০	১০৬	চেয়ার ০০০০১০৬
চেয়ার	গদি ও স্টীলের চেয়ার	০	০	১০৭	চেয়ার ০০০০১০৭
চেয়ার	গদি ও স্টীলের চেয়ার	০	০	১০৮	চেয়ার ০০০০১০৮
চেয়ার	গদি ও স্টীলের চেয়ার	০	০	১০৯	চেয়ার ০০০০১০৯

ইউনিয়ন পরিষদের সম্পদ: ফ্যান

সম্পদের ধরণ	সম্পদের বিবরণ	সম্পদের অবস্থান ওয়ার্ড	ক্রয় / প্রাপ্তির সাল	সম্পত্তির ক্রমিক	সনাক্তকরণ সংখ্যা
ফ্যান	টেবিল ফ্যান	০	০	১২৮	ফ্যান ০০০০১২৮
ফ্যান	টেবিল ফ্যান	০	০	১২৯	ফ্যান ০০০০১২৯
ফ্যান	সিলিংফ্যান	০	০	১৩০	ফ্যান ০০০০১৩০
ফ্যান	সিলিংফ্যান	০	০	১৩১	ফ্যান ০০০০১৩১
ফ্যান	সিলিংফ্যান	০	০	১৩২	ফ্যান ০০০০১৩২
ফ্যান	সিলিংফ্যান	০	০	১৩৩	ফ্যান ০০০০১৩৩
ফ্যান	সিলিংফ্যান	০	০	১৩৪	ফ্যান ০০০০১৩৪
ফ্যান	সিলিংফ্যান	০	০	১৩৫	ফ্যান ০০০০১৩৫
ফ্যান	সিলিংফ্যান	০	০	১৩৬	ফ্যান ০০০০১৩৬
ফ্যান	সিলিংফ্যান	০	০	১৩৭	ফ্যান ০০০০১৩৭
ফ্যান	সিলিংফ্যান	০	০	১৩৮	ফ্যান ০০০০১৩৮
ফ্যান	সিলিংফ্যান	০	০	১৩৯	ফ্যান ০০০০১৩৯

ইউনিয়ন পরিষদের সম্পদ: ইলেকট্রনিক্স সামগ্রী ও যন্ত্রপাতি (ফটোকপি মেশিন/ প্রজেক্টর/প্রিন্টার/ক্যামেরা/ লেমেনেটিং মেশিন/স্ক্যানার ও অন্যান্য যন্ত্রপাতি)

সম্পদের ধরণ	সম্পদের বিবরণ	সম্পদের অবস্থান ওয়ার্ড	ক্রয় / প্রাপ্তির সাল	সম্পত্তির ক্রমিক	সনাক্তকরণ সংখ্যা
জেনারেটর	জেনারেটর Walton ১৫০-৯০০১	০	০	১১০	জেনার ০০০০১১০

সম্পদের ধরণ	সম্পদের বিবরণ	সম্পদের অবস্থান ওয়ার্ড	ক্রয় / প্রাপ্তির সাল	সম্পত্তির ক্রমিক	সনাক্তকরণ সংখ্যা
প্রিন্টার	প্রিন্টার Samsung ML-২১৬৫	০	০	১২৫	প্রিন্টার ০০০০১২৫
প্রিন্টার	প্রিন্টার Leaser- Model-২১৬৫	০	০	১২৬	প্রিন্টার ০০০০১২৬
প্রজেক্টর	প্রজেক্টর Vivet Model-D৫০৮	০	০	১২৭	প্রজেক্টর ০০০০১২৭
ফটোকপি মেশিন	ফটোকপিয়ার	০	০	১৪০	ফটোকপি ০০০০১৪০
ফ্রিজ	ফ্রিজ Walton Model- WFF ২A৩PN	০	০	১৪১	ফ্রিজ ০০০০১৪১
লেমিনেটিং মেশিন	লেমিনেটিং মেশিন	০	০	১৪৫	লেমিনে ০০০০১৪৫
স্ক্যানার মেশিন	স্ক্যানার Microtact, Model- ৩৮৮০	০	০	১৪৬	স্ক্যান ০০০০১৪৬

ইউনিয়ন পরিষদের সম্পদ: কম্পিউটার সামগ্রী ও যন্ত্রপাতি (কম্পিউটার/ ল্যাপটপ/মডেম /মাউস/ কীবোর্ড ও অন্যান্য)

সম্পদের ধরণ	সম্পদের বিবরণ	সম্পদের অবস্থান ওয়ার্ড	ক্রয় / প্রাপ্তির সাল	সম্পত্তির ক্রমিক	সনাক্তকরণ সংখ্যা
কম্পিউটার	ল্যাপটপ Samsung	০	০	৭	কম ০০০০৭
কম্পিউটার	ল্যাপটপ Compaq Model- ৪২০	০	০	৮	কম ০০০০৮
কম্পিউটার	ল্যাপটপ Compaq Model- ৪২০	০	০	৯	কম ০০০০৯
কম্পিউটার	ল্যাপটপ Samsung Model R-৪৩৯	০	০	১০	কম ০০০০১০

ইউনিয়ন পরিষদভুক্ত সম্পদ: সরকারি ও বেসরকারি স্থাপনা/প্রতিষ্ঠান

সম্পদের ধরণ	সম্পদের বিবরণ	সম্পদের অবস্থান ওয়ার্ড	ক্রয় / প্রাপ্তির সাল	সম্পত্তির ক্রমিক	সনাক্তকরণ সংখ্যা
স্বাস্থ্য কেন্দ্র	ঘিবা দক্ষিণ পাড়া কমিউনিটি ক্লিনিক ২ টি পাকা রুম	২	১৯৯৬	১৩	পপক ০২১৯৯৬০১৩
পোস্ট অফিস	উত্তর পাড়া পোস্ট অফিস	৪	০	২৮	পোঅ ০৪০০২৮
ভূমি অফিস	ধান্যখোলা ভূমি অফিস	৫	২০১১	৩৩	ইউভূঅ ০৫২০১১০৩৩
স্বাস্থ্য কেন্দ্র	ইউনিয়ন স্বাস্থ্য ও পরিবার কল্যাণ কেন্দ্র	৫	০	৩৬	পপক ০৫০০৩৬
পোস্ট অফিস	পোস্ট অফিস, বাহাদুরপুর বাজারে অবস্থিত	৭	১৯৭৫	৫৮	পোঅ ০৭১৯৭৫০৫৮
স্বাস্থ্য কেন্দ্র	বাহাদুরপুর কমিউনিটি ক্লিনিক	৭	১৯৯৯	৫৯	পপক ০৭১৯৯৯০৫৯
পিকনিক স্পট	স্বপনপুর পিকনিক কর্নার	৮	২০০১	৭১	পিক ০৮২০০১০৭১
সরকারি ভবন	বাড়ুই পাড়া ফিসারি অফিস	৮	১৯৭০	৮০	সভ ০৮১৯৭০০৮০
স্বাস্থ্য কেন্দ্র	ডুবপাড়া কমিউনিটি ক্লিনিক ১ টি ১ তলা ভবন রুম ২ টি	৯	২০০২	৮১	পপক ০৯২০০২০৮১

ইউনিয়ন পরিষদভুক্ত সম্পদ: সরকারি ও বেসরকারি শিক্ষা প্রতিষ্ঠান (প্রাথমিক বিদ্যালয়)

সম্পদের ধরণ	সম্পদের বিবরণ	সম্পদের অবস্থান ওয়ার্ড	ক্রয় / প্রাপ্তির সাল	সম্পত্তির ক্রমিক	সনাক্তকরণ সংখ্যা
প্রাথমিক বিদ্যালয়	রঘুনাথপুর সরকারি প্রাথমিক বিদ্যালয়	১	০	৪	প্রাবি ০১০০৪
প্রাথমিক বিদ্যালয়	সরবাংহদা সরকারি প্রাথমিক বিদ্যালয় ১২ টি ১ তলা ভবন রুম ৫ টি	১	০	৫	প্রাবি ০১০০৫
প্রাথমিক বিদ্যালয়	ঘিবা সরকারি প্রাথমিক বিদ্যালয়	৩	১৯৪৬	২৪	প্রাবি ০৩১৯৪৬০২৪
প্রাথমিক বিদ্যালয়	উত্তর পাড়া সরকারি প্রাথমিক বিদ্যালয় ১১ টি টিনশেড ভবন রুম ৪ টি	৪	১৯৯৪	২৯	প্রাবি ০৪১৯৯৪০২৯
প্রাথমিক বিদ্যালয়	ধান্যখোলা সরকারি প্রাথমিক বিদ্যালয় ১১ তলা ভবন ২ টি	৫	১৯৩৬	৩৭	প্রাবি ০৫১৯৩৬০৩৭
প্রাথমিক বিদ্যালয়	গোয়ালিয়া সরকারি প্রাথমিক বিদ্যালয় ১২ তলা ভবন	৬	০	৪৫	প্রাবি ০৬০০৪৫
প্রাথমিক বিদ্যালয়	মানিকিয়া সরকারি প্রাথমিক বিদ্যালয় ১২ তলা ভবন রুম ৪ টি	৬	০	৪৬	প্রাবি ০৬০০৪৬
প্রাথমিক বিদ্যালয়	বাহাদুরপুর সরকারি প্রাথমিক বিদ্যালয় ১১ টি ২ তলা ভবন	৭	১৯৩৮	৬০	প্রাবি ০৭১৯৩৮০৬০
প্রাথমিক বিদ্যালয়	শাখারি পুতা সরকারি প্রাথমিক বিদ্যালয়	৮	১৯৭০	৭২	প্রাবি ০৮১৯৭০০৭২
প্রাথমিক বিদ্যালয়	নটাদিয়া ডুবপাড়া সরকারি প্রাথমিক বিদ্যালয় ১১ তলা ভবন ২ টি রুম ৩ টি	৯	০	৮২	প্রাবি ০৯০০৮২

ইউনিয়ন পরিষদভুক্ত সম্পদ: সরকারি ও বেসরকারি শিক্ষা প্রতিষ্ঠান (মাধ্যমিক বিদ্যালয়)

সম্পদের ধরণ	সম্পদের বিবরণ	সম্পদের অবস্থান ওয়ার্ড	ক্রম / প্রাপ্তির সাল	সম্পত্তির ক্রমিক	সনাস্করণ সংখ্যা
মাধ্যমিক বিদ্যালয়	ধান্যখোলা মাধ্যমিক বিদ্যালয়। ২ টি বিল্ডিং ভবন	৫	২০০৩	৩৮	মাবি ০৫২০০৩০৩৮
মাধ্যমিক বিদ্যালয়	কোদলার হাট মাধ্যমিক বিদ্যালয়	৬	০	৪৯	মাবি ০৬০০৪৯
মাধ্যমিক বিদ্যালয়	বাহাদুরপুর মাধ্যমিক বিদ্যালয় ভবন। ২ টি বিল্ডিং ভবন রুম ১৬ টি	৭	১৯৯৩	৬২	মাবি ০৭১৯৯৩০৬২
মাধ্যমিক বিদ্যালয়	সোনামুখি মডেল মাধ্যমিক বিদ্যালয়। ভবন ১ টি ২ তলা রুম ১২ টি	৯	০	৮৩	মাবি ০৯০০৮৩

ইউনিয়ন পরিষদভুক্ত সম্পদ: সরকারি ও বেসরকারি ধর্মীয় শিক্ষা প্রতিষ্ঠান (মাদ্রাসা)

সম্পদের ধরণ	সম্পদের বিবরণ	সম্পদের অবস্থান ওয়ার্ড	ক্রম / প্রাপ্তির সাল	সম্পত্তির ক্রমিক	সনাস্করণ সংখ্যা
মাদ্রাসা	মাবের পাড়া হাফেজিয়া মাদ্রাসা	২	০	১৪	মাদ্রাসা ০২০০১৪
মাদ্রাসা	ধান্যখোলা ফাজিল মাদ্রাসা। ২ টি বিল্ডিং ভবন	৫	১৯৬০	৩৯	মাদ্রাসা ০৫১৯৬০০৩৯
মাদ্রাসা	বাহাদুরপুর মহিলা দাখিল মাদ্রাসা। ৩ টি ভবন রুম ১০ টি	৭	১৯৭৭	৬৩	মাদ্রাসা ০৭১৯৭৭০৬৩
মাদ্রাসা	শাখারি পুতা এতিম খানা মাদ্রাসা	৮	২০১০	৭৪	মাদ্রাসা ০৮২০১০০৭৪
মাদ্রাসা	ডুবপাড়া এবতেদায়ী মাদ্রাসা। ভবন ১ টি টিনশেড রুম ৩ টি	৯	২০০১	৮৪	মাদ্রাসা ০৯২০০১০৮৪

ইউনিয়ন পরিষদভুক্ত সম্পদ: ধর্মীয় উপাসনালয় (মসজিদ)

সম্পদের ধরণ	সম্পদের বিবরণ	সম্পদের অবস্থান ওয়ার্ড	ক্রম / প্রাপ্তির সাল	সম্পত্তির ক্রমিক	সনাস্করণ সংখ্যা
মসজিদ	উত্তর পাড়া জামে মসজিদ	১	০	৭	মসজিদ ০১০০৭
মসজিদ	পূর্ব পাড়া জামে মসজিদ	১	১৯৭৫	৮	মসজিদ ০১১৯৭৫০৮
মসজিদ	মাবের পাড়া জামে মসজিদ	১	০	৯	মসজিদ ০১০০৯
মসজিদ	সরবাংহদা মাবের পাড়া জামে মসজিদ	১	০	১০	মসজিদ ০১০০১০
মসজিদ	২নং মাবপাড়া মসজিদ	২	০	১৬	মসজিদ ০২০০১৬
মসজিদ	২নং মাবপাড়া শফি মেম্বার জামে মসজিদ	২	০	১৭	মসজিদ ০২০০১৭
মসজিদ	৩নং ঘিবা জামে মসজিদ	২	১৯৯৩	১৮	মসজিদ ০২১৯৯৩০১৮
মসজিদ	দক্ষিণ ঘিবা জামে মসজিদ	২	২০০০	১৯	মসজিদ ০২২০০০০১৯
মসজিদ	পুকুর পাড়া জামে মসজিদ	৩	১৯৭৫	২৫	মসজিদ ০৩১৯৭৫০২৫
মসজিদ	উত্তর পাড়া জামে মসজিদ	৪	২০০৩	৩০	মসজিদ ০৪২০০৩০৩০
মসজিদ	মাবের পাড়া জামে মসজিদ	৪	২০১৩	৩১	মসজিদ ০৪২০১৩০৩১
মসজিদ	মাবপাড়া মসজিদ	৫	২০১৩	৪০	মসজিদ ০৫২০১৩০৪০
মসজিদ	মাদ্রাসা জামে মসজিদ	৫	১৯৬০	৪১	মসজিদ ০৫১৯৬০০৪১
মসজিদ	হাটখোলা পাড়া জামে মসজিদ	৫	২০১৩	৪২	মসজিদ ০৫২০১৩০৪২
মসজিদ	কোদলার হাট জামে মসজিদ	৬	২০০০	৫০	মসজিদ ০৬২০০০০৫০
মসজিদ	বোয়ালিয়া পশ্চিম পাড়া জামে মসজিদ	৬	২০০০	৫১	মসজিদ ০৬২০০০০৫১
মসজিদ	বোয়ালিয়া বাজার জামে মসজিদ	৬	২০০০	৫২	মসজিদ ০৬২০০০০৫২
মসজিদ	মাইজ পাড়া বিশ্বাস বাড়ি জামে মসজিদ	৬	২০০০	৫৩	মসজিদ ০৬২০০০০৫৩
মসজিদ	মানিকিয়া জামে মসজিদ	৬	২০০০	৫৪	মসজিদ ০৬২০০০০৫৪
মসজিদ	বাহাদুরপুর পশ্চিম পাড়া জামে মসজিদ	৭	২০০২	৬৫	মসজিদ ০৭২০০২০৬৫
মসজিদ	বাহাদুরপুর বাজার জামে মসজিদ	৭	১৯৮৮	৬৬	মসজিদ ০৭১৯৮৮০৬৬
মসজিদ	বাহাদুরপুর মধ্যপাড়া জামে মসজিদ	৭	১৯৭৬	৬৭	মসজিদ ০৭১৯৭৬০৬৭
মসজিদ	রায়পুর জামে মসজিদ	৮	১৯৯৬	৭৬	মসজিদ ০৮১৯৯৬০৭৬

সম্পদের ধরণ	সম্পদের বিবরণ	সম্পদের অবস্থান ওয়ার্ড	ক্রয় / প্রাপ্তির সাল	সম্পত্তির ক্রমিক	সনাস্করণ সংখ্যা
মসজিদ	শাখারি পুতা পশ্চিম পাড়া জামে মসজিদ	৮	২০১০	৭৭	মসজিদ ০৮২০১০০৭৭
মসজিদ	শাখারি পুতা বাগান পাড়া জামে মসজিদ	৮	১৯৬৫	৭৮	মসজিদ ০৮১৯৬৫০৭৮
মসজিদ	শাখারি পুতা সিরাজ মেঘারের বাড়ির পাশে জামে মসজিদ	৮	১৯৬০	৭৯	মসজিদ ০৮১৯৬০০৭৯
মসজিদ	ডুবপাড়া পশ্চিম পাড়া জামে মসজিদ	৯	২০০২	৮৫	মসজিদ ০৯২০০২০৮৫
মসজিদ	ডুবপাড়া বড় জামে মসজিদ	৯	১৯৪৭	৮৬	মসজিদ ০৯১৯৪৭০৮৬
মসজিদ	ডুবপাড়া স্কুল জামে মসজিদ	৯	২০০২	৮৭	মসজিদ ০৯২০০২০৮৭
মসজিদ	স্টাদিঘা জামে মসজিদ	৯	০	৮৮	মসজিদ ০৯০০৮৮
মসজিদ	বুঝাতলা খাঁ পাড়া জামে মসজিদ	৯	০	৮৯	মসজিদ ০৯০০৮৯
মসজিদ	বুঝাতলা জামে মসজিদ	৯	১৯৯৯	৯০	মসজিদ ০৯১৯৯৯০৯০

ইউনিয়ন পরিষদভুক্ত সম্পদ: ধর্মীয় উপাসনালয় (মন্দির)

সম্পদের ধরণ	সম্পদের বিবরণ	সম্পদের অবস্থান ওয়ার্ড	ক্রয় / প্রাপ্তির সাল	সম্পত্তির ক্রমিক	সনাস্করণ সংখ্যা
মন্দির	ঘিবা ৩নং মন্দির	২	২০০৬	১৫	মন্দির ০২২০০৬০১৫
মন্দির	বাহাদুরপুর পশ্চিম পাড়া কালি মন্দির	৭	২০০০	৬৪	মন্দির ০৭২০০০০৬৪
মন্দির	শাখারি পুতা দুর্গা মন্দির	৮	০	৭৫	মন্দির ০৮০০৭৫

ইউনিয়ন পরিষদভুক্ত সম্পদ: ঈদগাহ ময়দান

সম্পদের ধরণ	সম্পদের বিবরণ	সম্পদের অবস্থান ওয়ার্ড	ক্রয় / প্রাপ্তির সাল	সম্পত্তির ক্রমিক	সনাস্করণ সংখ্যা
ঈদগাহ	রঘুনাথপুর ঈদগাহ ময়দান	১	০	১	ঈদগা ০১০০১
ঈদগাহ	সরবাংহদা ঈদগাহ ময়দান	১	০	২	ঈদগা ০১০০২
ঈদগাহ	৩ নং জামে ঈদগাহ ময়দান	২	০	১১	ঈদগা ০২০০১১
ঈদগাহ	মারের পাড়া ঈদগাহ ময়দান	২	০	১২	ঈদগা ০২০০১২
ঈদগাহ	পুকুর পাড়া জামে মসজিদ ঈদগাহ ময়দান	৩	১৯৬৫	২১	ঈদগা ০৩১৯৬৫০২১
ঈদগাহ	হজুর পাড়া মসজিদ ঈদগাহ ময়দান	৩	১৯৭৫	২২	ঈদগা ০৩১৯৭৫০২২
ঈদগাহ	উত্তর পাড়া ঈদগাহ ময়দান	৪	০	২৬	ঈদগা ০৪০০২৬
ঈদগাহ	মারের পাড়া ঈদগাহ ময়দান	৪	০	২৭	ঈদগা ০৪০০২৭
ঈদগাহ	মাদ্রাসা মোড় ঈদগাহ ময়দান	৫	১৯৬০	৩৪	ঈদগা ০৫১৯৬০০৩৪
ঈদগাহ	হা খোলা গাড়া ঈদগাহ ময়দান	৫	২০০৯	৩৫	ঈদগা ০৫২০০৯০৩৫
ঈদগাহ	বোয়ালিয়া ঈদগাহ ময়দান	৬	২০০০	৪৩	ঈদগা ০৬২০০০০৪৩
ঈদগাহ	মানিকিয়া ঈদগাহ ময়দান	৬	২০০০	৪৪	ঈদগা ০৬২০০০০৪৪
ঈদগাহ	বাহাদুরপুর পশ্চিম পাড়া ঈদগাহ ময়দান	৭	০	৫৫	ঈদগা ০৭০০৫৫
ঈদগাহ	রায়পুর ঈদগাহ ময়দান	৮	২০১০	৬৮	ঈদগা ০৮২০১০০৬৮
ঈদগাহ	শাখারি পুতা ঈদগাহ ময়দান	৮	১৯৭০	৬৯	ঈদগা ০৮১৯৭০০৬৯
ঈদগাহ	শাখারি পুতা বাগান পাড়া ঈদগাহ ময়দান	৮	১৯৮০	৭০	ঈদগা ০৮১৯৮০০৭০

ইউনিয়ন পরিষদভুক্ত সম্পদ: শ্মশান

সম্পদের ধরণ	সম্পদের বিবরণ	সম্পদের অবস্থান ওয়ার্ড	ক্রয় / প্রাপ্তির সাল	সম্পত্তির ক্রমিক	সনাস্করণ সংখ্যা
শ্মশানঘাট	গির্জাতলা শ্মশান ঘাট	২	০	২০	শ্মশান ০২০০২০

ইউনিয়ন পরিষদভুক্ত সম্পদ: হাট/ বাজার / মার্কেট

সম্পদের ধরণ	সম্পদের বিবরণ	সম্পদের অবস্থান ওয়ার্ড	ক্রয় / প্রাপ্তির সাল	সম্পত্তির ক্রমিক	সনাক্তকরণ সংখ্যা
মার্কেট	সরবাংহদা বাজার	১	০	৬	মাক ০১০০৬
মার্কেট	কোদলার হাট বাজার	৬	২০০০	৪৭	মাক ০৬২০০০০৪৭
মার্কেট	বোয়ালিয়া বাজার	৬	২০০০	৪৮	মাক ০৬২০০০০৪৮
মার্কেট	বাহাদুরপুর নবাব বাজার	৭	১৯৭৪	৬১	মাক ০৭১৯৭৪০৬১
মার্কেট	শাখারি পুতা বাজার	৮	১৯৮৮	৭৩	মাক ০৮১৯৮৮০৭৩

ইউনিয়ন পরিষদভুক্ত সম্পদ: কবরস্থান/মাজার

সম্পদের ধরণ	সম্পদের বিবরণ	সম্পদের অবস্থান ওয়ার্ড	ক্রয় / প্রাপ্তির সাল	সম্পত্তির ক্রমিক	সনাক্তকরণ সংখ্যা
কবরস্থান	প্রায় ৬০০ টি পরিবারে সবার কবরস্থান আছে	১	০	৩	কবরস্থান ০১০০৩
কবরস্থান	প্রায় ৩৫০ পরিবারে কবরস্থান আসে	৩	০	২৩	কবরস্থান ০৩০০২৩
কবরস্থান	বাহাদুরপুর পশ্চিম পাড়া কবরস্থান	৭	০	৫৬	কবরস্থান ০৭০০৫৬
কবরস্থান	বাহাদুরপুর মধ্যপাড়া কবরস্থান	৭	০	৫৭	কবরস্থান ০৭০০৫৭

ইউনিয়ন পরিষদভুক্ত সম্পদ: নলকুপ (গভীর নলকুপ/ অগভীর নলকুপ)

সম্পদের ধরণ	সম্পদের বিবরণ	সম্পদের অবস্থান ওয়ার্ড	ক্রয় / প্রাপ্তির সাল	সম্পত্তির ক্রমিক	সনাক্তকরণ সংখ্যা
অগভীর নলকুপ	১ নং ওয়ার্ডে প্রায় ৭০০ টি অগভীর নলকুপ আছে	১	০	১	অগন ০১০০১
গভীর নলকুপ	সরবাংহদা হক সাহেবের মাঠে ১ টি গভীর নলকুপ	১	০	২	গন ০১০০২
অগভীর নলকুপ	২ নং ওয়ার্ডে প্রায় ৪৫০ টি অগভীর নলকুপ আছে	২	০	৪	অগন ০২০০৪
গভীর নলকুপ	ঘিবা শামছুর রহমানের বাড়ির পাশে ১ টি গভীর নলকুপ	২	২০১১	৫	গন ০২২০১১০৫
গভীর নলকুপ	ঘিবা অসমানের বাড়ির পাশে ১ টি গভীর নলকুপ	২	২০১২	৬	গন ০২২০১২০৬
গভীর নলকুপ	ঘিবা শাহজাহানের বাড়ির পাশে ১ টি গভীর নলকুপ	২	২০১০	৭	গন ০২২০১০০৭
গভীর নলকুপ	মসজিদের পাশে ১ টি গভীর নলকুপ	২	২০১০	৮	গন ০২২০১০০৮
গভীর নলকুপ	ঘিবা লিয়াকত আলীর বাড়িতে ১ টি গভীর নলকুপ	২	২০১১	৯	গন ০২২০১১০৯
গভীর নলকুপ	ঘিবা ইউনুস মেম্বারের বাড়িতে ১ টি গভীর নলকুপ	২	২০০৬	১০	গন ০২২০০৬০১০
অগভীর নলকুপ	৩ নং ওয়ার্ডে প্রায় ৩০০ টি অগভীর নলকুপ আছে	৩	০	১২	অগন ০৩০০১২
অগভীর নলকুপ	উত্তর পাড়া ধান্যখোল সায়েমের বাড়িতে ১ টি অগভীর নলকুপ	৪	২০১৩	১৪	অগন ০৪২০১৩০১৪
অগভীর নলকুপ	উত্তর পাড়া ইব্রাহিমের বাড়িতে ১ টি অগভীর নলকুপ	৪	২০১২	১৫	অগন ০৪২০১২০১৫
অগভীর নলকুপ	উত্তর পাড়া আনিসুরের বাড়িতে ১ টি অগভীর নলকুপ	৪	২০১২	১৬	অগন ০৪২০১২০১৬
অগভীর নলকুপ	ধান্যখোল কদম আলীর বাড়িতে ১ টি অগভীর নলকুপ	৫	২০১১	১৭	অগন ০৫২০১১০১৭
অগভীর নলকুপ	ধান্যখোল রিজাউলের বাড়িতে ১ টি অগভীর নলকুপ	৫	২০১২	১৮	অগন ০৫২০১২০১৮
গভীর নলকুপ	মানিকিয়া মসজিদের পাশে ১ টি গভীর নলকুপ	৬	২০১২	১৯	গন ০৬২০১২০১৯
গভীর নলকুপ	মানিকিয়া প্রাথমিক স্কুলের পাশে ১ টি গভীর নলকুপ	৬	২০১২	২০	গন ০৬২০১২০২০
অগভীর নলকুপ	৭ নং ওয়ার্ডে ৭০০ টি অগভীর নলকুপ আছে	৭	০	২২	অগন ০৭০০২২
গভীর নলকুপ	বাহাদুরপুর মহিলা দাখিল মাদ্রাসায় ১ টি গভীর নলকুপ	৭	২০০৬	২৩	গন ০৭২০০৬০২৩
গভীর নলকুপ	বাহাদুরপুর মাধ্যমিক বিদ্যালয় ১ টি গভীর নলকুপ	৭	২০০৭	২৪	গন ০৭২০০৭০২৪
গভীর নলকুপ	বাহাদুরপুর মাধ্যমিক মাহিন আলম এর বাড়ির পাশে ১ টি গভীর নলকুপ	৭	২০১০	২৫	গন ০৭২০১০০২৫
গভীর নলকুপ	বাহাদুরপুর মাঠপাড়া শাহজাহান এর বাড়ির পাশে ১ টি গভীর নলকুপ	৭	২০১১	২৬	গন ০৭২০১১০২৬
গভীর নলকুপ	বাহাদুরপুর সরকারি প্রাথমিক বিদ্যালয় ১ টি গভীর নলকুপ	৭	২০১০	২৭	গন ০৭২০১০০২৭

সম্পদের ধরণ	সম্পদের বিবরণ	সম্পদের অবস্থান ওয়ার্ড	ক্রম / প্রাপ্তির সাল	সম্পত্তির ক্রমিক	সনাস্করণ সংখ্যা
অগভীর নলকূপ	৮ নং ওয়ার্ডে ৭৫০ টি অগভীর নলকূপ আছে	৮	০	২৯	অগন ০৮০০২৯
অগভীর নলকূপ	৯ নং ওয়ার্ডে প্রায় ৪০০ টি অগভীর নলকূপ আছে	৯	০	৩১	অগন ০৯০০৩১
গভীর নলকূপ	ডুবপাড়া আনিছুর হাজির বাড়িতে ১ টি গভীর নলকূপ	৯	২০০৮	৩২	গন ০৯২০০৮০৩২
গভীর নলকূপ	ডুবপাড়া এয়াকুব সরদারের বাড়িতে ১ টি গভীর নলকূপ	৯	২০১০	৩৩	গন ০৯২০১০০৩৩
গভীর নলকূপ	ডুবপাড়া মাদ্রাসা মাঠে ১ টি গভীর নলকূপ	৯	২০০২	৩৪	গন ০৯২০০২০৩৪
গভীর নলকূপ	ডুবপাড়া প্রাইমারী স্কুলে ১ টি গভীর নলকূপ	৯	২০০৮	৩৫	গন ০৯২০০৮০৩৫
গভীর নলকূপ	এটাদিঘা মসজিদের মাঠে ১ টি গভীর নলকূপ	৯	২০০২	৩৬	গন ০৯২০০২০৩৬
গভীর নলকূপ	এটাদিঘা রমজানের বাড়ির পাশে ১ টি গভীর নলকূপ	৯	২০১০	৩৭	গন ০৯২০১০০৩৭
গভীর নলকূপ	বুঝতলা শাহাজানের বাড়ি ১ টি গভীর নলকূপ	৯	২০০২	৩৮	গন ০৯২০০২০৩৮
গভীর নলকূপ	বুঝতলা সোনামুখী মন্ডল স্কুল মাঠ ১ টি গভীর নলকূপ	৯	০	৩৯	গন ০৯০০৩৯

ইউনিয়ন পরিষদভুক্ত সম্পদ: স্যানিটারী ল্যান্ড্রিন/টয়লেট

সম্পদের ধরণ	সম্পদের বিবরণ	সম্পদের অবস্থান ওয়ার্ড	ক্রম / প্রাপ্তির সাল	সম্পত্তির ক্রমিক	সনাস্করণ সংখ্যা
স্যানিটারী ল্যান্ড্রিন	১ নং ওয়ার্ডে প্রায় ৭০০ টি স্যানিটারী ল্যান্ড্রিন আছে	১	০	৩	সলে ০১০০৩
স্যানিটারী ল্যান্ড্রিন	২ নং ওয়ার্ডে প্রায় ৫০০ টি স্যানিটারী ল্যান্ড্রিন আছে	২	০	১১	সলে ০২০০১১
স্যানিটারী ল্যান্ড্রিন	৩ নং ওয়ার্ডে প্রায় ৩৮০ টি স্যানিটারী ল্যান্ড্রিন আছে	৩	০	১৩	সলে ০৩০০১৩
স্যানিটারী ল্যান্ড্রিন	৬ নং ওয়ার্ডে প্রায় ৫০০ টি স্যানিটারী ল্যান্ড্রিন আছে	৬	০	২১	সলে ০৬০০২১
স্যানিটারী ল্যান্ড্রিন	৭ নং ওয়ার্ডে প্রায় ৭০০ টি স্যানিটারী ল্যান্ড্রিন আছে	৭	০	২৮	সলে ০৭০০২৮
স্যানিটারী ল্যান্ড্রিন	৮ নং ওয়ার্ডে প্রায় ৭৫০ টি স্যানিটারী ল্যান্ড্রিন আছে	৮	০	৩০	সলে ০৮০০৩০
স্যানিটারী ল্যান্ড্রিন	৯ নং ওয়ার্ডে প্রায় ৩৫০ টি স্যানিটারী ল্যান্ড্রিন	৯	০	৪০	সলে ০৯০০৪০

ইউনিয়ন পরিষদভুক্ত সম্পদ: মাটির রাস্তা

সম্পদের ধরণ	সম্পদের বিবরণ	সম্পদের অবস্থান ওয়ার্ড	ক্রম / প্রাপ্তির সাল	সম্পত্তির ক্রমিক	রাস্তার শুরু	রাস্তার শেষ	সনাস্করণ সংখ্যা
মাটির রাস্তা	আমজার আলির বাড়ি থেকে খালেকের বাড়ি পর্যন্ত	১	০	৬	আমজার আলির বাড়ি	খালেকের বাড়ি	মারা ০১০০৬
মাটির রাস্তা	কাদেদের বাড়ি থেকে গির্জা তলা পর্যন্ত	১	০	৭	কাদেদের বাড়ি	গির্জা তলা	মারা ০১০০৭
মাটির রাস্তা	কপিলের মোড় থেকে মোসলেমের বাড়ি পর্যন্ত	১	০	৮	কপিলের মোড়	মোসলেমের বাড়ি	মারা ০১০০৮
মাটির রাস্তা	নুর ইসলামের দোকান থেকে ব্রীজ পর্যন্ত	১	০	৯	নুর ইসলামের দোকান	ব্রীজ	মারা ০১০০৯
মাটির রাস্তা	পিয়রের বাড়ি থেকে বি ডি আর কাম্প পর্যন্ত	১	০	১০	পিয়রের বাড়ি	বি ডি আর কাম্প	মারা ০১০০১০
মাটির রাস্তা	বি ডি আর কাম্প থেকে ফকিরের বাড়ি পর্যন্ত	১	০	১১	বি ডি আর কাম্প	কিরের বাড়ি	মারা ০১০০১১
মাটির রাস্তা	বি ডি আর কাম্প থেকে বাওড় পর্যন্ত	১	০	১২	বি ডি আর কাম্প	বাওড়	মারা ০১০০১২
মাটির রাস্তা	রাজ্জাকের বাড়ি থেকে জাম খালি ব্রীজ পর্যন্ত	১	০	১৩	রাজ্জাকের বাড়ি	জামখালি ব্রীজ	মারা ০১০০১৩
মাটির রাস্তা	উত্তর পাড়া ৩নং মসজিদ হতে পান্নার চাঙ্গি	২	০	১৫	উত্তর পাড়া ৩নং মসজিদ হতে	পান্নার চাঙ্গি	মারা ০২০০১৫
মাটির রাস্তা	ঘিবা দক্ষিন থেকে জাম রাখালি ব্রীজ	২	০	১৬	ঘিবা দক্ষিন	জাম রাখালি ব্রীজ	মারা ০২০০১৬
মাটির রাস্তা	জাম রাখালি ব্রীজ থেকে বর্ডার পর্যন্ত	২	০	১৭	জাম রাখালি ব্রীজ	বর্ডার	মারা ০২০০১৭
মাটির রাস্তা	দুর্গাপুড় মোড় থেকে ঘিবা দক্ষিন	২	০	১৮	দুর্গাপুড় মোড়	ঘিবা দক্ষিন	মারা ০২০০১৮
মাটির রাস্তা	ব্রীজ হতে মাঠের শেষ পর্যন্ত	২	০	১৯	ব্রীজ হতে	মাঠের শেষ	মারা ০২০০১৯
মাটির রাস্তা	মাঝের পাড়া জামে মসজিদ হতে পান্নার খাল	২	০	২০	মাঝের পাড়া জামে মসজিদ হতে	পান্নার খাল	মারা ০২০০২০
মাটির রাস্তা	রউফগল বাড়ি থেকে পান্নার খাল	২	০	২১	রউফগল বাড়ি	পান্নার খাল	মারা ০২০০২১
মাটির রাস্তা	শফি মেম্বার বাড়ি হতে পূর্বের মাঠ	২	০	২২	শফি মেম্বার বাড়ি হতে	পূর্বের মাঠ	মারা ০২০০২২
মাটির রাস্তা	শফি মেম্বার মসজিদ হতে পাকা রাস্তা	২	০	২৩	শফি মেম্বার মসজিদ হতে	পাকা রাস্তা	মারা ০২০০২৩

সম্পদের ধরণ	সম্পদের বিবরণ	সম্পদের অবস্থান ওয়ার্ড	ক্রয় / প্রাপ্তির সাল	সম্পত্তির ক্রমিক	রাস্তার শুরুর	রাস্তার শেষ	সনাস্করণ সংখ্যা
মাটির রাস্তা	গোলবাজার বিশ্বাস বাড়ি থেকে শাহজাহান বাড়ি	৩	০	৩২	গোলবাজার বিশ্বাস বাড়ি	শাহজাহান বাড়ি	মারা ০৩০০৩২
মাটির রাস্তা	মহাসিন বাড়ি হতে আনোয়ার বাড়ি	৩	০	৩৩	মহাসিন বাড়ি হতে	আনোয়ার বাড়ি	মারা ০৩০০৩৩
মাটির রাস্তা	সিরাজ মুন্সির বাড়ি হতে জোড়া ব্রীজ	৩	০	৩৪	সিরাজ মুন্সির বাড়ি হতে	জোড়া ব্রীজ	মারা ০৩০০৩৪
মাটির রাস্তা	পশ্চিম পাড়ার রাস্তা	৪	০	৩৭	আদম বাড়ি	গোলামের বাড়ি	মারা ০৪০০৩৭
মাটির রাস্তা	পশ্চিম মাঠের রাস্তা	৪	০	৩৮	ব্রীজ	আবুলের বাড়ি	মারা ০৪০০৩৮
মাটির রাস্তা	পশ্চিম মাঠের রাস্তা	৪	০	৩৯	ইউনুসের বাড়ি	হাসানের বাড়ি	মারা ০৪০০৩৯
মাটির রাস্তা	বাওড়ের রাস্তা	৪	০	৪০	বটতলা	আদম এর বাড়ি	মারা ০৪০০৪০
মাটির রাস্তা	মাঠ পাড়ার রাস্তা	৪	০	৪১	ইসমাইলের বাড়ি	খালেকের বাড়ি	মারা ০৪০০৪১
মাটির রাস্তা	মাঠের রাস্তা	৪	০	৪২	হানজু	নদী	মারা ০৪০০৪২
মাটির রাস্তা	শাখারি পাড়ার রাস্তা	৪	০	৪৩	উত্তর পাড়ার রাস্তা	৮নং ওয়ার্ড	মারা ০৪০০৪৩
মাটির রাস্তা	বাজার মোড় রাস্তা	৫	০	৪৮	শাহজাহানের বাড়ি	নদী	মারা ০৫০০৪৮
মাটির রাস্তা	মাঝ পাড়ার রাস্তা	৫	০	৪৯	আহাদের বাড়ি	পরিশদের রাস্তা	মারা ০৫০০৪৯
মাটির রাস্তা	মাদ্রাসা পাড়ার রাস্তা	৫	০	৫০	মাদ্রাসা	রাঙ্জাকের বাড়ি	মারা ০৫০০৫০
মাটির রাস্তা	হাট খোলার রাস্তা	৫	০	৫১	লতার দোকান	মহব্বতের বাড়ি	মারা ০৫০০৫১
মাটির রাস্তা	হাট খোলার রাস্তা	৫	০	৫২	জামাল	৪নং ওয়ার্ড	মারা ০৫০০৫২
মাটির রাস্তা	হাট খোলার রাস্তা	৫	০	৫৩	ব্র্যাক স্কুল	বিল	মারা ০৫০০৫৩
মাটির রাস্তা	বোরহানের দোকান থেকে লতিফের বাড়ির রাস্তা	৬	০	৫৯	বোরহানের দোকান	লতিফের বাড়ির সামনে	মারা ০৬০০৫৯
মাটির রাস্তা	বুয়ালিয়া জামালের দোকান থেকে পাকা রাস্তা	৬	০	৬০	বুয়ালিয়া জামালের দোকান	পাকা রাস্তা	মারা ০৬০০৬০
মাটির রাস্তা	মাকবরের মোড় থেকে ইয়ানুরের বাড়ি পর্যন্ত	৬	০	৬১	মাকবরের মোড়	ইয়ানুরের বাড়ি	মারা ০৬০০৬১
মাটির রাস্তা	লতিফের বাড়ি থেকে লুথফরের বাড়ি পর্যন্ত	৬	০	৬২	লতিফের বাড়ি	লুথফরের বাড়ি	মারা ০৬০০৬২
মাটির রাস্তা	লুথফরের বাড়ি থেকে বোরহানের দোকান পর্যন্ত	৬	০	৬৩	লুথফরের বাড়ি	বোরহানের দোকান	মারা ০৬০০৬৩
মাটির রাস্তা	লুথফরের বাড়ি থেকে মাদ্রাসার শেষ পর্যন্ত	৬	০	৬৪	লুথফরের বাড়ি	মাদ্রাসার শেষ	মারা ০৬০০৬৪
মাটির রাস্তা	ঈদগাহ এর রাস্তা	৭	০	৭৪	রশিদের দোকান	ইন্ডিয়ার মাঠ	মারা ০৭০০৭৪
মাটির রাস্তা	ধান্যখোলা রাস্তা	৭	০	৭৫	কাশিগড়ান	খোকনের বাড়ি	মারা ০৭০০৭৫
মাটির রাস্তা	ধান্যখোলা রাস্তা	৭	০	৭৬	আলার দোকান	ইন্ডিয়ার মাঠ	মারা ০৭০০৭৬
মাটির রাস্তা	নিহালের বাড়ির রাস্তা	৭	০	৭৭	স্কুলের জমির	নিহালের বাড়ির রাস্তা	মারা ০৭০০৭৭
মাটির রাস্তা	প্রাইমারি স্কুল রাস্তা	৭	০	৭৮	কাওসারের বাড়ি	মরশেদ এর বাড়ি	মারা ০৭০০৭৮
মাটির রাস্তা	বাওড়ের রাস্তা	৭	০	৭৯	ব্রীজ	শাহিনের বাড়ি	মারা ০৭০০৭৯
মাটির রাস্তা	বাওড়ের রাস্তা	৭	০	৮০	মধ্য পাড়া কবরস্থান	মিয়ার বাড়ি	মারা ০৭০০৮০
মাটির রাস্তা	বাওড়ের রাস্তা	৭	০	৮১	সরদার এর বাড়ি	ইত্তাজের বাড়ি	মারা ০৭০০৮১
মাটির রাস্তা	বাহাদুরপুর রোড	৭	০	৮২	শাহিনের মিল	আলার বাড়ি	মারা ০৭০০৮২
মাটির রাস্তা	বিলের রাস্তা	৭	০	৮৩	সোহরাব এর বাড়ি	সোনামুখি বিল	মারা ০৭০০৮৩
মাটির রাস্তা	বহিলাপুর রাস্তা	৭	০	৮৪	শাহজাহানের বাড়ি	দাশের মাঠ	মারা ০৭০০৮৪
মাটির রাস্তা	মাঠের রাস্তা	৭	০	৮৫	কাশিগরান	ইন্ডিয়ার মাঠের শেষ	মারা ০৭০০৮৫
মাটির রাস্তা	মেঘারের বাড়ির রাস্তা	৭	০	৮৬	মমিনের বাড়ি	লিংকন মেঘারের বাড়ি	মারা ০৭০০৮৬
মাটির রাস্তা	মন্দিরের রাস্তা	৭	০	৮৭	কাওসারের বাড়ি	মন্দির	মারা ০৭০০৮৭
মাটির রাস্তা	সবুর ডাং এর বাড়ির রাস্তা	৭	০	৮৮	শান্তির দোকান	সবুর ডাং এর বাড়ি	মারা ০৭০০৮৮
মাটির রাস্তা	খালের রাস্তা	৮	১৯৬০	৯৮	এফের মোড়	আপার খাল	মারা ০৮১৯৬০০৯৮
মাটির রাস্তা	পূর্ব পাড়া রাস্তা	৮	১৯৭২	৯৯	ইসরাইল মোল্লার বাড়ি	ইমান আলির বাড়ি	মারা ০৮১৯৭২০০৯৯
মাটির রাস্তা	পশ্চিম পাড়া রাস্তা	৮	১৯৫০	১০০	দলের মাঠ	বাক্সার এর বাড়ি	মারা ০৮১৯৫০০১০০

সম্পদের ধরণ	সম্পদের বিবরণ	সম্পদের অবস্থান ওয়ার্ড	ক্রম / প্রাপ্তির সাল	সম্পত্তির ক্রমিক	রাস্তার শুরু	রাস্তার শেষ	সনাক্তকরণ সংখ্যা
মাটির রাস্তা	বাগড় কান্দার রাস্তা	৮	১৯৮৬	১০১	কালু মোল্লার বাড়ি	আক্কেল এর বাড়ি	মারা ০৮১৯৮৬০১০১
মাটির রাস্তা	বীশতলা রাস্তা	৮	০	১০২	ইয়ানুরের বাড়ি	সান্তার মেম্বারের বাড়ি	মারা ০৮০০১০২
মাটির রাস্তা	শাখারিপুতা পশ্চিম পাড়া রাস্তা	৮	১৯৫০	১০৩	সোবান এর বাড়ি	শাপাখার বাড়ি	মারা ০৮১৯৫০০১০৩
মাটির রাস্তা	শেখারি পুতা গ্রামের রাস্তা	৮	১৯৬৫	১০৪	আলী হায়দার এর মাজার	বাগড়	মারা ০৮১৯৬৫০১০৪
মাটির রাস্তা	সোনামুখি বিলের রাস্তা	৮	২০০১	১০৫	খরশেদ পাটোয়ারি বিল	সোনামুখি বিল	মারা ০৮২০০১০১০৫
মাটির রাস্তা	স্বপন পুড় রাস্তা	৮	১৯৬০	১০৬	সাগর মেম্বারের বাড়ি	সত্রাইল মিল	মারা ০৮১৯৬০০১০৬
মাটির রাস্তা	আজগরের বাড়ি রাস্তা	৯	০	১১২	আবুলের বাড়ি	বুসতলা আজগরের বাড়ি	মারা ০৯০০১১২
মাটির রাস্তা	ঈদগাহ রোড	৯	০	১১৩	ঈদগাহ ময়দান	বুসতলা ইসমাইলের বাড়ি	মারা ০৯০০১১৩
মাটির রাস্তা	কাওছারের বাড়ির রাস্তা	৯	০	১১৪	কাওছারের বাড়ি	খাল	মারা ০৯০০১১৪
মাটির রাস্তা	খালের পাড়ের রাস্তা	৯	০	১১৫	শফিকের বাড়ি	খাল	মারা ০৯০০১১৫
মাটির রাস্তা	খালের পাড়ের রাস্তা	৯	০	১১৬	শুকুরের বাড়ি	ছাত্তারের বাড়ি	মারা ০৯০০১১৬
মাটির রাস্তা	ডুব পাড়া নটাদিঘা রোড	৯	০	১১৭	ডুব পাড়া সামাদ এর বাড়ি	নটাদিঘা ইয়াকুবের বাড়ি	মারা ০৯০০১১৭
মাটির রাস্তা	ডুব পাড়া রাস্তা	৯	০	১১৮	আবুলের বাড়ি	নটাদিঘা মজামের বাড়ি	মারা ০৯০০১১৮
মাটির রাস্তা	নটাদিঘা গ্রামের রোড	৯	০	১১৯	আজিজের বাড়ি	কাওছারের বাড়ি	মারা ০৯০০১১৯
মাটির রাস্তা	মাঠের রাস্তা	৯	০	১২০	রহমতে বাড়ি	মাঠের ভিতর	মারা ০৯০০১২০
মাটির রাস্তা	রহমতে বাড়ির রাস্তা	৯	০	১২১	রহমতে বাড়ি	খাল	মারা ০৯০০১২১
মাটির রাস্তা	সামাদের বাড়ির রাস্তা	৯	০	১২২	সামাদের বাড়ি	গোলামের বাড়ি	মারা ০৯০০১২২

ইউনিয়ন পরিষদভুক্ত সম্পদ: পাকা ইটের সলিং রাস্তা

সম্পদের ধরণ	সম্পদের বিবরণ	সম্পদের অবস্থান ওয়ার্ড	ক্রম / প্রাপ্তির সাল	সম্পত্তির ক্রমিক	রাস্তার শুরু	রাস্তার শেষ	সনাক্তকরণ সংখ্যা
ইটের সলিং রাস্তা	কুদলার হাট বাজার থেকে খালেকের বাড়ি	১	০	১	কুদলার হাট বাজার	খালেকের বাড়ি	পাইস ০১০০১
ইটের সলিং রাস্তা	রঘুনাথপুর সরকারি প্রথমিক বিদ্যালয় হতে পিয়ারের বাড়ি	১	০	২	রঘুনাথপুর সরকারি প্রথমিক বিদ্যালয় হতে	পিয়ারের বাড়ি	পাইস ০১০০২
ইটের সলিং রাস্তা	আলী মাষ্টারের বাড়ি হতে সিরাজ মুন্সির বাড়ি	৩	০	২৪	আলী মাষ্টারের বাড়ি হতে	সিরাজ মুন্সির বাড়ি	পাইস ০৩০০২৪
ইটের সলিং রাস্তা	মাঠের পাশ হতে তালসাড়ি রাস্তা	৩	০	২৫	মাঠের পাশ হতে	তালসাড়ি রাস্তা	পাইস ০৩০০২৫
ইটের সলিং রাস্তা	মাদ্রাসা পাড়ার রাস্তা	৫	০	৪৪	মাদ্রাসা	ছাত্তারের বাড়ি	পাইস ০৫০০৪৪
ইটের সলিং রাস্তা	ইয়ানুরের বাড়ি থেকে মমিনের দোকান পর্যন্ত	৬	০	৫৪	ইয়ানুরের বাড়ি	মমিনের দোকান	পাইস ০৬০০৫৪
ইটের সলিং রাস্তা	রাইপুরের রাস্তা	৮	২০০১	৯২	আমানের বাড়ি	জিল্লুর বাড়ি	পাইস ০৮২০০১৯২
ইটের সলিং রাস্তা	শাখারিপুতা রাস্তা	৮	২০১২	৯৩	এক্সে মোড়	জামতলা মোড়	পাইস ০৮২০১২৯৩

ইউনিয়ন পরিষদভুক্ত সম্পদ: হেরিং বোল্ড

সম্পদের ধরণ	সম্পদের বিবরণ	সম্পদের অবস্থান ওয়ার্ড	ক্রম / প্রাপ্তির সাল	সম্পত্তির ক্রমিক	রাস্তার শুরু	রাস্তার শেষ	সনাক্তকরণ সংখ্যা
হেরিং বোল্ড রাস্তা	মাদ্রাসা রোড	৫	২০০৭	৪৬	মাদ্রাসা মোড়	ব্রীজ	পাহেবি ০৫২০০৭০৪৬
হেরিং বোল্ড রাস্তা	হাট খোলার রাস্তা	৫	২০১৩	৪৭	পরিশদের রাস্তা	আনিসুরের বাড়ি	পাহেবি ০৫২০১৩০৪৭
হেরিং বোল্ড রাস্তা	ধান্য খোলা রাস্তা	৮	২০০১	৯৬	মানিহার রাইচ মিল	তালশারি	পাহেবি ০৮২০০১০৯৬

ইউনিয়ন পরিষদভুক্ত সম্পদ: পাকা পিচ রাস্তা

সম্পদের ধরণ	সম্পদের বিবরণ	সম্পদের অবস্থান ওয়ার্ড	ক্রম / প্রাপ্তির সাল	সম্পত্তির ক্রমিক	রাস্তার শুরু	রাস্তার শেষ	সনাক্তকরণ সংখ্যা
পাকা রাস্তা	খালেকের বাড়ি থেকে ইসমাইলের বাড়ি পর্যন্ত	১	০	৩	খালেকের বাড়ি	ইসমাইলের বাড়ি	পাপিচ ০১০০৩
পাকা রাস্তা	দুর্গাপুড় থেকে কুদলার হাট পর্যন্ত	১	০	৪	দুর্গাপুড়	কুদলার হাট	পাপিচ ০১০০৪

সম্পদের ধরণ	সম্পদের বিবরণ	সম্পদের অবস্থান ওয়ার্ড	ক্রয় / প্রাপ্তির সাল	সম্পত্তির ক্রমিক	রাস্তার শুরু	রাস্তার শেষ	সনাক্তকরণ সংখ্যা
পাকা রাস্তা	বেনাপোল হতে ঘিবা দক্ষিণ	২	০	১৪	বেনাপোল হতে	ঘিবা দক্ষিণ	পাপিচ ০২০০১৪
পাকা রাস্তা	ঘিবা সরকারি স্কুল হতে জোড়া ব্রিজ	৩	০	২৬	ঘিবা সরকারি স্কুল হতে	জোড়া ব্রিজ	পাপিচ ০৩০০২৬
পাকা রাস্তা	তালসাড়ি হতে শীখারী পোতা বাজার	৩	০	২৭	তালসাড়ি হতে	শীখারী পোতা বাজার	পাপিচ ০৩০০২৭
পাকা রাস্তা	বাবুর আলী বাড়ি থেকে শাহজাহানের বাড়ি	৩	০	২৮	বাবুর আলী বাড়ি	শাহজাহানের বাড়ি	পাপিচ ০৩০০২৮
পাকা রাস্তা	বাহাদুরপুর হতে বেনাপোল	৩	০	২৯	বাহাদুরপুর হতে	বেনাপোল	পাপিচ ০৩০০২৯
পাকা রাস্তা	বোঘালিয়া বীশবাগান হতে বাজার পর্যন্ত	৩	০	৩০	বোঘালিয়া বীশবাগান হতে	বাজার	পাপিচ ০৩০০৩০
পাকা রাস্তা	সুটিয়া হতে মাঠের পাশ	৩	০	৩১	সুটিয়া হতে	মাঠের পাশ	পাপিচ ০৩০০৩১
পাকা রাস্তা	উত্তর পাড়া রাস্তা	৪	২০০৩	৩৫	ব্রিজ	বি জি বি কাম্প	পাপিচ ০৪২০০৩৩৫
পাকা রাস্তা	দলের মাঠের রাস্তা	৪	২০১০	৩৬	কুমার বাড়ি	শাখারি পাড়ার রাস্তা	পাপিচ ০৪২০১০৩৬
পাকা রাস্তা	পরিশদের রাস্তা	৫	২০১৩	৪৫	কাওছারের বাড়ি	ব্রিজ	পাপিচ ০৫২০১৩৪৫
পাকা রাস্তা	বুয়ালিয়ার বাজার থেকে ইয়ানুরের বাড়ি পর্যন্ত	৬	০	৫৫	বুয়ালিয়ার বাজার	ইয়ানুরের বাড়ি	পাপিচ ০৬০০৫৫
পাকা রাস্তা	বুয়ালিয়ার বাজার থেকে গপালের বাড়ি পর্যন্ত	৬	০	৫৬	বুয়ালিয়ার বাজার	গপালের বাড়ি	পাপিচ ০৬০০৫৬
পাকা রাস্তা	মোঃ বাড়ি থেকে বোরহানের দোকান পর্যন্ত	৬	০	৫৭	মোঃ বাড়ি	বোরহানের দোকান	পাপিচ ০৬০০৫৭
পাকা রাস্তা	লতিফের বাড়ি থেকে মোঃ বাড়ির মোড় পর্যন্ত	৬	০	৫৮	লতিফের বাড়ি	মোঃ বাড়ির মোড়	পাপিচ ০৬০০৫৮
পাকা রাস্তা	বাহাদুরপুর রোড	৭	১৯৯৩	৭২	বাহাদুরপুর পর ঘাটা ব্রিজ	কাটার মাঠ	পাপিচ ০৭১৯৯৩৭২
পাকা রাস্তা	ধান্য খোলা রাস্তা	৮	২০১১	৯৪	শেখ রিপুতা বাজার	মানিহার রাইচ মিল	পাপিচ ০৮২০১১০৯৪
পাকা রাস্তা	বেনাপোল টু বাহাদুরপুর রোড	৮	১৯৮৬	৯৫	রকিকুল মিস্ত্রির বাড়ি	বাহাদুরপুর পারঘাটা ব্রিজ	পাপিচ ০৮১৯৮৬০৯৫
পাকা রাস্তা	ডুব পাড়া রাস্তা	৯	০	১০৯	আবুলের বাড়ি	গোলামের বাড়ি	পাপিচ ০৯০০১০৯

ইউনিয়ন পরিষদভুক্ত সম্পদ: ব্রিজ / কালভার্ট ও অন্যান্য

সম্পদের ধরণ	সম্পদের বিবরণ	সম্পদের অবস্থান ওয়ার্ড	ক্রয় / প্রাপ্তির সাল	সম্পত্তির ক্রমিক	সনাক্তকরণ সংখ্যা
ব্রিজ	কোদলার হাট ব্রিজ	১	০	৫	ব্রিজ ০১০০৫
কালভার্ট	বাহাদুরপুর আতিয়ার এর বাড়ির পাশে ১ টি RC কালভার্ট	৭	২০১২	৬৫	কাভা ০৭২০১২০৬৫
কালভার্ট	বাহাদুরপুর পূর্ব পাড়া আব্দুল্লাহর বাড়ির পাশে ১ টি বক্স কালভার্ট	৭	২০০৪	৬৬	কাভা ০৭২০০৪০৬৬
কালভার্ট	বাহাদুরপুর পূর্ব পাড়া মাধ্যমিক বিদ্যালয়ের পাশে ১ টি বক্স কালভার্ট	৭	২০০৩	৬৭	কাভা ০৭২০০৩০৬৭
কালভার্ট	বাহাদুরপুর পশ্চিম পাড়া মাঠের রাস্তায় ১ টি RC কালভার্ট	৭	২০১২	৬৮	কাভা ০৭২০১২০৬৮
কালভার্ট	বাহাদুরপুর বাওড়ের রাস্তায় ১ টি বক্স কালভার্ট	৭	২০০৩	৬৯	কাভা ০৭২০০৩০৬৯
কালভার্ট	বাহাদুরপুর সাহেব আলির বাড়ির পাশে ১ টি RC কালভার্ট	৭	২০১২	৭০	কাভা ০৭২০১২০৭০
কালভার্ট	বাহাদুরপুর হামজার বাড়ির পাশে ১ টি RC কালভার্ট	৭	২০১২	৭১	কাভা ০৭২০১২০৭১
ব্রিজ	বাহাদুরপুর পারঘাটা ব্রিজ	৭	২০০১	৭৩	ব্রিজ ০৭২০০১০৭৩
কালভার্ট	৮ নং ওয়ার্ডে ৫০ টির মত RC কালভার্ট আছে	৮	০	৮৯	কাভা ০৮০০৮৯
কালভার্ট	রায়পুর আমানের জমির উপর ১ টি বক্স কালভার্ট	৮	২০০১	৯০	কাভা ০৮২০০১০৯০
কালভার্ট	শেখারিপুতা বাজার সংলগ্ন ১ টি বক্স কালভার্ট	৮	২০১২	৯১	কাভা ০৮২০১২০৯১
ব্রিজ	বাহাদুরপুর পারঘাটা ব্রিজ	৮	২০০১	৯৭	ব্রিজ ০৮২০০১০৯৭
কালভার্ট	নটাদিঘা কালভার্ট	৯	০	১০৭	কাভা ০৯০০১০৭
কালভার্ট	বুঝতলা কালভার্ট	৯	০	১০৮	কাভা ০৯০০১০৮
ব্রিজ	নটাদিঘা ব্রিজ	৯	০	১১০	ব্রিজ ০৯০০১১০
ব্রিজ	বুঝতলা ব্রিজ	৯	০	১১১	ব্রিজ ০৯০০১১১

অধ্যায়-২ : সম্পদ রেজিষ্টার

ইউনিয়ন পরিষদভুক্ত সম্পদ: ভবন

ক্রমিক নং	সম্পদের নাম ও অবস্থান	অবস্থান ওয়ার্ড	ক্রয়/ প্রাপ্তির সাল	মূল্য	তহবিলের উৎস	সর্বশেষ রক্ষণাবেক্ষণের তারিখ	রক্ষণাবেক্ষণে ব্যয়িত অর্থের পরিমাণ	রক্ষণাবেক্ষণে ব্যয়িত অর্থের উৎস	পরবর্তী রক্ষণাবেক্ষণের তারিখ	মন্তব্য
১	রঘুনাথপুর ঈদগাহ ময়দান	১	০		এলাকাবাসী					
২	সরবাংহদা ঈদগাহ ময়দান	১	০		এলাকাবাসী					
৩	প্রায় ৬০০ টি পরিবারে সবার কবরস্থান আছে	১	০							
৪	রঘুনাথপুর সরকারি প্রাথমিক বিদ্যালয়	১	০							
৫	সরবাংহদা সরকারি প্রাথমিক বিদ্যালয়। ২ টি ১ তলা ভবন রুম ৫ টি	১	০							
৬	সরবাংহদা বাজার	১	০							
৭	উত্তর পাড়া জামে মসজিদ	১	০		এলাকাবাসী					
৮	পূর্ব পাড়া জামে মসজিদ	১	১৯৭৫		এলাকাবাসী					
৯	মারের পাড়া জামে মসজিদ	১	০		এলাকাবাসী					
১০	সরবাংহদা মারের পাড়া জামে মসজিদ	১	০		এলাকাবাসী					
১১	৩ নং জামে ঈদগাহ ময়দান	২	০							
১২	মারের পাড়া ঈদগাহ ময়দান	২	০							
১৩	ঘিবা দক্ষিণ পাড়া কমিউনিটি ক্লিনিক ২ টি পাকা রুম	২	১৯৯৬	৪৯৫০০০০	স্বাস্থ্য অধিদপ্তর					
১৪	মারের পাড়া হাফেজিয়া মাদ্রাসা	২	০		এলাকাবাসী ও ইউ পি	২০১০				
১৫	ঘিবা ৩নং মন্দির	২	২০০৬		এলাকাবাসী					
১৬	২নং মারপাড়া মসজিদ	২	০		এলাকাবাসী					
১৭	২নং মারপাড়া শফি মেম্বার জামে মসজিদ	২	০		এলাকাবাসী	২০১৩				
১৮	৩নং ঘিবা জামে মসজিদ	২	১৯৯৩		এলাকাবাসী	২০১৩	১৪০০০০০	এলাকাবাসী		
১৯	দক্ষিণ ঘিবা জামে মসজিদ	২	২০০০	১৫০০০০০	এলাকাবাসী					
২০	গির্জাতলা শ্মশান ঘাট	২	০							
২১	পুকুর পাড়া জামে মসজিদ ঈদগাহ ময়দান	৩	১৯৬৫							
২২	হজুর পাড়া মসজিদ ঈদগাহ ময়দান	৩	১৯৭৫		এলাকাবাসী		৬০০০০	এলাকাবাসী		
২৩	প্রায় ৩৫০ পরিবারে কবরস্থান আসে	৩	০							
২৪	ঘিবা সরকারি প্রাথমিক বিদ্যালয়	৩	১৯৪৬			২০১১-১২	১৬৩৩৫০০	এল জি ই ডি		
২৫	পুকুর পাড়া জামে মসজিদ	৩	১৯৭৫		এলাকাবাসী এবং ইউ পি	২০১৩	৮০০০০০	এলাকাবাসী		
২৬	উত্তর পাড়া ঈদগাহ ময়দান	৪	০		নিজ অর্থে	২০১২	৫০০০	টি আর		
২৭	মারের পাড়া ঈদগাহ ময়দান	৪	০		নিজ অর্থে					
২৮	উত্তর পাড়া পোস্ট অফিস	৪	০							
২৯	উত্তর পাড়া সরকারি প্রাথমিক বিদ্যালয়। ১ টি টিনশেড ভবন রুম ৪ টি	৪	১৯৯৪		এল জি ই ডি					
৩০	উত্তর পাড়া জামে মসজিদ	৪	২০০৩		বিদেশী টাকা	২০১৩	২ টন চাল	টি আর		
৩১	মারের পাড়া জামে মসজিদ	৪	২০১৩		নিজ অর্থে					
৩২	৩ নং বাহাদুরপুর ইউনিয়ন পরিষদ। ১ টি ২ তলা ভবন রুম ১৩ টি	৫	১৯৯৯		সরকারি অর্থায়ন					
৩৩	ধান্যখোলা ভূমি অফিস	৫	২০১১		সরকারি অর্থায়ন					
৩৪	মাদ্রাসা মোড় ঈদগাহ ময়দান	৫	১৯৬০		নিজ অর্থে					
৩৫	হা খোলা গাড়া ঈদগাহ ময়দান	৫	২০০৯		নিজ অর্থে					
৩৬	ইউনিয়ন স্বাস্থ্য ও পরিবার কল্যাণ কেন্দ্র	৫	০		সরকারি অর্থায়ন					
৩৭	ধান্যখোলা সরকারি প্রাথমিক বিদ্যালয়। ১ তলা ভবন ২ টি	৫	১৯৩৬		এল জি ই ডি	২০০৬-০৭				

ক্রমিক নং	সম্পদের নাম ও অবস্থান	অবস্থান ওয়ার্ড	ক্রয়/ প্রাপ্তির সাল	মূল্য	তহবিলের উৎস	সর্বশেষ রক্ষনাবেক্ষনের তারিখ	রক্ষনাবেক্ষনে ব্যয়িত অর্থের পরিমাণ	রক্ষনাবেক্ষনে ব্যয়িত অর্থের উৎস	পরবর্তী রক্ষনাবেক্ষনের তারিখ	মন্তব্য
৩৮	ধান্যখোলা মাধ্যমিক বিদ্যালয়। ২ টি বিল্ডিং ভবন	৫	২০০৩		শিক্ষা প্রকৌশল অধিদপ্তর	২০০৪	১৪০০০০০	শিক্ষা প্রকৌশল অধিদপ্তর		
৩৯	ধান্যখোলা ফাজিল মাদ্রাসা। ২ টি বিল্ডিং ভবন	৫	১৯৬০							
৪০	মাবপাড়া মসজিদ	৫	২০১৩		নিজ অর্থে					
৪১	মাদ্রাসা জামে মসজিদ	৫	১৯৬০		নিজ অর্থে					
৪২	হাটখোলা পাড়া জামে মসজিদ	৫	২০১৩		এম পি					
৪৩	বোয়ালিয়া ঈদগাহ ময়দান	৬	২০০০	১০০০০০	এলাকাবাসী					
৪৪	মানিকিয়া ঈদগাহ ময়দান	৬	২০০০	৬০০০০	এলাকাবাসী					
৪৫	গোয়ালিয়া সরকারি প্রাথমিক বিদ্যালয়। ২ তলা ভবন	৬	০							
৪৬	মানিকিয়া সরকারি প্রাথমিক বিদ্যালয়। ২ তলা ভবন রুম ৪ টি	৬	০							
৪৭	কোদলার হাট বাজার	৬	২০০০							
৪৮	বোয়ালিয়া বাজার	৬	২০০০							
৪৯	কোদলার হাট মাধ্যমিক বিদ্যালয়	৬	০							
৫০	কোদলার হাট জামে মসজিদ	৬	২০০০		এলাকাবাসী					
৫১	বোয়ালিয়া পশ্চিম পাড়া জামে মসজিদ	৬	২০০০							
৫২	বোয়ালিয়া বাজার জামে মসজিদ	৬	২০০০							
৫৩	মাইজ পাড়া বিশ্বাস বাড়ি জামে মসজিদ	৬	২০০০							
৫৪	মানিকিয়া জামে মসজিদ	৬	২০০০		এলাকাবাসী					
৫৫	বাহাদুরপুর পশ্চিম পাড়া ঈদগাহ ময়দান	৭	০			২০০৩-০৪	১০০০০০	এলাকাবাসী		
৫৬	বাহাদুরপুর পশ্চিম পাড়া কবরস্থান	৭	০		এলাকাবাসী	১৯৯৫	৪৫০০০	এলাকাবাসী		
৫৭	বাহাদুরপুর মধ্যপাড়া কবরস্থান	৭	০		এলাকাবাসী	১৯৯০	৫০০০০	এলাকাবাসী		
৫৮	পোস্ট অফিস, বাহাদুরপুর বাজারে অবস্থিত	৭	১৯৭৫							
৫৯	বাহাদুরপুর কমিউনিটি ক্লিনিক	৭	১৯৯৯		স্থানীয় সরকার					
৬০	বাহাদুরপুর সরকারি প্রাথমিক বিদ্যালয়। ১১ টি ২ তলা ভবন	৭	১৯৩৮			২০০৫-০৬	২১০০০০০			
৬১	বাহাদুরপুর নবাব বাজার	৭	১৯৭৪		এলাকাবাসী					
৬২	বাহাদুরপুর মাধ্যমিক বিদ্যালয় ভবন। ২ টি বিল্ডিং ভবন রুম ১৬ টি	৭	১৯৯৩		এলাকাবাসী	২০১১	২৪০০০০০	ই হি ডি		
৬৩	বাহাদুরপুর মহিলা দাখিল মাদ্রাসা। ৩ টি ভবন রুম ১০ টি	৭	১৯৭৭		এলাকাবাসী	২০০২	২০০০০০	এলাকাবাসী		
৬৪	বাহাদুরপুর পশ্চিম পাড়া কালি মন্দির	৭	২০০০							
৬৫	বাহাদুরপুর পশ্চিম পাড়া জামে মসজিদ	৭	২০০২		এলাকাবাসী					
৬৬	বাহাদুরপুর বাজার জামে মসজিদ	৭	১৯৮৮		এলাকাবাসী	২০১৩	১০০০০০	এলাকাবাসী এবং ইউ পি		
৬৭	বাহাদুরপুর মধ্যপাড়া জামে মসজিদ	৭	১৯৭৬		এলাকাবাসী	২০১০	২০০০০	ইউ পি		
৬৮	রায়পুর ঈদগাহ ময়দান	৮	২০১০		এলাকাবাসী					
৬৯	শাখারি পুতা ঈদগাহ ময়দান	৮	১৯৭০		এলাকাবাসী					
৭০	শাখারি পুতা বাগান পাড়া ঈদগাহ ময়দান	৮	১৯৮০		এলাকাবাসী					
৭১	স্বপনপুর পিকনিক কর্নার	৮	২০০১		ব্যক্তিগত ফান্ড					
৭২	শাখারি পুতা সরকারি প্রাথমিক বিদ্যালয়	৮	১৯৭০			২০০২-০৩				
৭৩	শাখারি পুতা বাজার	৮	১৯৮৮		এলাকাবাসী					

ক্রমিক নং	সম্পদের নাম ও অবস্থান	অবস্থান ওয়ার্ড	ক্রয়/ প্রাপ্তির সাল	মূল্য	তহবিলের উৎস	সর্বশেষ রক্ষণাবেক্ষণের তারিখ	রক্ষণাবেক্ষণে ব্যয়িত অর্থের পরিমাণ	রক্ষণাবেক্ষণে ব্যয়িত অর্থের উৎস	পরবর্তী রক্ষণাবেক্ষণের তারিখ	মন্তব্য
৭৪	শাখারি পুতা এতিম খানা মাদ্রাসা	৮	২০১০		এলাকাবাসী					
৭৫	শাখারি পুতা দুর্গা মন্দির	৮	০		এলাকাবাসী	২০১০				
৭৬	রায়পুর জামে মসজিদ	৮	১৯৯৬		এলাকাবাসী					
৭৭	শাখারি পুতা পশ্চিম পাড়া জামে মসজিদ	৮	২০১০		এলাকাবাসী					
৭৮	শাখারি পুতা বাগান পাড়া জামে মসজিদ	৮	১৯৬৫		এলাকাবাসী	২০১১	৫০০০০০	এলাকাবাসী এবং ইউ পি		
৭৯	শাখারি পুতা সিরাজ মেম্বারের বাড়ির পাশে জামে মসজিদ	৮	১৯৬০		এলাকাবাসী	২০১০				
৮০	বাড়ুই পাড়া ফিসারি অফিস	৮	১৯৭০		মৎস্য অধিদপ্তর					
৮১	ডুবপাড়া কমিউনিটি ক্লিনিক। ১ টি ১ তলা ভবন ২ টি	৯	২০০২		সরকারি অর্থায়ন					
৮২	নটাদিয়া ডুবপাড়া সরকারি প্রাথমিক বিদ্যালয়। ১ তলা ভবন ২ টি ২ তলা ৩ টি	৯	০							
৮৩	সোনামুখি মডেল মাধ্যমিক বিদ্যালয়। ভবন ১ টি ২ তলা ২ টি ১২ টি	৯	০							
৮৪	ডুবপাড়া এবতেদায়ী মাদ্রাসা। ভবন ১ টি টিনশেড রুম ৩ টি	৯	২০০১		সরকারি অর্থায়ন					
৮৫	ডুবপাড়া পশ্চিম পাড়া জামে মসজিদ	৯	২০০২		নিজ অর্থে					
৮৬	ডুবপাড়া বড় জামে মসজিদ	৯	১৯৪৭							
৮৭	ডুবপাড়া স্কুল জামে মসজিদ	৯	২০০২							
৮৮	নটাদিয়া জামে মসজিদ	৯	০							
৮৯	বুঝাতলা খাঁ পাড়া জামে মসজিদ	৯	০							
৯০	বুঝাতলা জামে মসজিদ	৯	১৯৯৯							

ইউনিয়ন পরিষদভুক্ত সম্পদ: আসবাবপত্র

ক্রমিক নং	সম্পদের নাম ও অবস্থান	অবস্থান ওয়ার্ড	ক্রয়/ প্রাপ্তির সাল	মূল্য	তহবিলের উৎস	সর্বশেষ রক্ষণাবেক্ষণের তারিখ	রক্ষণাবেক্ষণে ব্যয়িত অর্থের পরিমাণ	রক্ষণাবেক্ষণে ব্যয়িত অর্থের উৎস	পরবর্তী রক্ষণাবেক্ষণের তারিখ	মন্তব্য
১	ষ্টীলের আলমারী	০	০							
২	ষ্টীলের আলমারী	০	০							
৩	ষ্টীলের আলমারী	০	০							
৪	ষ্টীলের ফাইল ক্যাবিনেট	০	০							
৫	ষ্টীলের ফাইল ক্যাবিনেট	০	০							
৬	সোকেচ ষ্টীলের	০	০							
৭	ল্যাপটপ Samsung	০	০							
৮	ল্যাপটপ Compaq Model- ৪২০	০	০							
৯	ল্যাপটপ Compaq Model- ৪২০	০	০							
১০	ল্যাপটপ Samsung Model R-৪৩৯	০	০							
১১	হাতলওয়ালা গদি ও কাঠের চেয়ার	০	০							
১২	হাতলওয়ালা গদি ও কাঠের চেয়ার	০	০							
১৩	হাতলওয়ালা গদি ও কাঠের চেয়ার	০	০							
১৪	হাতলওয়ালা গদি ও কাঠের চেয়ার	০	০							

ক্রমিক নং	সম্পদের নাম ও অবস্থান	অবস্থান ওয়ার্ড	ক্রয়/ প্রাপ্তির সাল	মূল্য	তহবিলের উৎস	সর্বশেষ রক্ষনাবেক্ষনের তারিখ	রক্ষনাবেক্ষনে ব্যয়িত অর্থের পরিমাণ	রক্ষনাবেক্ষনে ব্যয়িত অর্থের উৎস	পরবর্তী রক্ষনাবেক্ষনের তারিখ	মন্তব্য
১৫	হাতলওয়ালা গদি ও কাঠের চেয়ার	০	০							
১৬	হাতলওয়ালা গদি ও কাঠের চেয়ার	০	০							
১৭	হাতলওয়ালা গদি ও কাঠের চেয়ার	০	০							
১৮	হাতলওয়ালা গদি ও কাঠের চেয়ার	০	০							
১৯	হাতলওয়ালা গদি ও কাঠের চেয়ার	০	০							
২০	হাতলওয়ালা গদি ও কাঠের চেয়ার	০	০							
২১	হাতলওয়ালা গদি ও কাঠের চেয়ার	০	০							
২২	হাতলওয়ালা গদি ও কাঠের চেয়ার	০	০							
২৩	হাতলওয়ালা গদি ও কাঠের চেয়ার	০	০							
২৪	হাতলওয়ালা গদি ও কাঠের চেয়ার	০	০							
২৫	হাতলওয়ালা গদি ও কাঠের চেয়ার	০	০							
২৬	হাতলওয়ালা গদি ও কাঠের চেয়ার	০	০							
২৭	হাতলওয়ালা গদি ও কাঠের চেয়ার	০	০							
২৮	গদি ও কাঠের চেয়ার	০	০							নষ্ট
২৯	গদি ও কাঠের চেয়ার	০	০							নষ্ট
৩০	গদি ও কাঠের চেয়ার	০	০							নষ্ট
৩১	গদি ও কাঠের চেয়ার	০	০							নষ্ট
৩২	গদি ও কাঠের চেয়ার	০	০							নষ্ট
৩৩	চেয়ার রিভলবিং	০	০							
৩৪	চেয়ার রিভলবিং	০	০							
৩৫	চেয়ার রিভলবিং	০	০							
৩৬	চেয়ার রিভলবিং	০	০							
৩৭	চেয়ার রিভলবিং	০	০							
৩৮	কাঠ ও লোহার চেয়ার	০	০							
৩৯	কাঠ ও লোহার চেয়ার	০	০							
৪০	হাতলবিহীন কাঠ ও লোহার চেয়ার	০	০							
৪১	হাতলবিহীন কাঠ ও লোহার চেয়ার	০	০							
৪২	হাতলবিহীন কাঠ ও লোহার চেয়ার	০	০							
৪৩	হাতলবিহীন কাঠ ও লোহার চেয়ার	০	০							
৪৪	হাতলবিহীন কাঠ ও লোহার চেয়ার	০	০							
৪৫	হাতলবিহীন কাঠ ও লোহার চেয়ার	০	০							
৪৬	হাতলবিহীন কাঠ ও লোহার চেয়ার	০	০							
৪৭	হাতলবিহীন কাঠ ও লোহার চেয়ার	০	০							
৪৮	হাতলবিহীন কাঠ ও লোহার চেয়ার	০	০							
৪৯	হাতলবিহীন কাঠ ও লোহার চেয়ার	০	০							
৫০	হাতলবিহীন কাঠ ও লোহার চেয়ার	০	০							
৫১	হাতলবিহীন কাঠ ও লোহার চেয়ার	০	০							
৫২	হাতলবিহীন কাঠ ও লোহার চেয়ার	০	০							

ক্রমিক নং	সম্পদের নাম ও অবস্থান	অবস্থান ওয়ার্ড	ক্রয়/ প্রাপ্তির সাল	মূল্য	তহবিলের উৎস	সর্বশেষ রক্ষনাবেক্ষনের তারিখ	রক্ষনাবেক্ষনে ব্যয়িত অর্থের পরিমাণ	রক্ষনাবেক্ষনে ব্যয়িত অর্থের উৎস	পরবর্তী রক্ষনাবেক্ষনের তারিখ	মন্তব্য
৫৩	হাতলবিহীন কাঠ ও লোহার চেয়ার	০	০							
৫৪	হাতলবিহীন কাঠ ও লোহার চেয়ার	০	০							
৫৫	হাতলবিহীন কাঠ ও লোহার চেয়ার	০	০							
৫৬	হাতলবিহীন কাঠ ও লোহার চেয়ার	০	০							
৫৭	হাতলবিহীন কাঠ ও লোহার চেয়ার	০	০							
৫৮	হাতলবিহীন কাঠ ও লোহার চেয়ার	০	০							
৫৯	হাতলবিহীন কাঠ ও লোহার চেয়ার	০	০							
৬০	হাতলবিহীন কাঠ ও লোহার চেয়ার	০	০							
৬১	হাতলবিহীন কাঠ ও লোহার চেয়ার	০	০							
৬২	হাতলবিহীন কাঠ ও লোহার চেয়ার	০	০							
৬৩	হাতলবিহীন কাঠ ও লোহার চেয়ার	০	০							
৬৪	হাতলবিহীন কাঠ ও লোহার চেয়ার	০	০							
৬৫	হাতলবিহীন কাঠ ও লোহার চেয়ার	০	০							
৬৬	হাতলবিহীন কাঠ ও লোহার চেয়ার	০	০							
৬৭	হাতলবিহীন কাঠ ও লোহার চেয়ার	০	০							
৬৮	হাতলবিহীন কাঠ ও লোহার চেয়ার	০	০							
৬৯	হাতলবিহীন কাঠ ও লোহার চেয়ার	০	০							
৭০	হাতলবিহীন কাঠ ও লোহার চেয়ার	০	০							
৭১	হাতলবিহীন কাঠ ও লোহার চেয়ার	০	০							
৭২	হাতলবিহীন কাঠ ও লোহার চেয়ার	০	০							
৭৩	হাতলবিহীন কাঠ ও লোহার চেয়ার	০	০							
৭৪	হাতলবিহীন কাঠ ও লোহার চেয়ার	০	০							
৭৫	হাতলবিহীন কাঠ ও লোহার চেয়ার	০	০							
৭৬	হাতলবিহীন কাঠ ও লোহার চেয়ার	০	০							
৭৭	হাতলবিহীন কাঠ ও লোহার চেয়ার	০	০							
৭৮	হাতলবিহীন কাঠ ও লোহার চেয়ার	০	০							
৭৯	হাতলবিহীন কাঠ ও লোহার চেয়ার	০	০							
৮০	হাতলবিহীন কাঠ ও লোহার চেয়ার	০	০							
৮১	হাতলবিহীন কাঠ ও লোহার চেয়ার	০	০							
৮২	হাতলবিহীন কাঠ ও লোহার চেয়ার	০	০							
৮৩	হাতলবিহীন কাঠ ও লোহার চেয়ার	০	০							
৮৪	হাতলবিহীন কাঠ ও লোহার চেয়ার	০	০							
৮৫	হাতলবিহীন লোহার চেয়ার	০	০							
৮৬	হাতলবিহীন গদি ও স্টীলের চেয়ার	০	০							
৮৭	হাতলবিহীন গদি ও স্টীলের চেয়ার	০	০							
৮৮	হাতলবিহীন গদি ও স্টীলের চেয়ার	০	০							
৮৯	হাতলবিহীন স্টীলের চেয়ার	০	০							
৯০	হাতলবিহীন স্টীলের চেয়ার	০	০							

ক্রমিক নং	সম্পদের নাম ও অবস্থান	অবস্থান ওয়ার্ড	ক্রম/ প্রাপ্তির সাল	মূল্য	তহবিলের উৎস	সর্বশেষ রক্ষনাবেক্ষনের তারিখ	রক্ষনাবেক্ষনে ব্যয়িত অর্থের পরিমাণ	রক্ষনাবেক্ষনে ব্যয়িত অর্থের উৎস	পরবর্তী রক্ষনাবেক্ষনের তারিখ	মন্তব্য
৯১	হাতলওয়াল গদি ও স্টীলের চেয়ার	০	০							
৯২	হাতলওয়াল লোহার চেয়ার	০	০							
৯৩	হাতলওয়াল লোহার চেয়ার	০	০							
৯৪	হাতলওয়াল লোহার চেয়ার	০	০							
৯৫	হাতলওয়াল লোহার চেয়ার	০	০							
৯৬	হাতলওয়াল লোহার চেয়ার	০	০							
৯৭	হাতলওয়াল লোহার চেয়ার	০	০							
৯৮	হাতলওয়াল লোহার চেয়ার	০	০							
৯৯	হাতলওয়াল লোহার চেয়ার	০	০							
১০০	হাতলওয়াল লোহার চেয়ার	০	০							
১০১	হাতলওয়াল লোহার চেয়ার	০	০							
১০২	হাতলওয়াল লোহার চেয়ার	০	০							
১০৩	হাতলওয়াল লোহার চেয়ার	০	০							
১০৪	হাতলওয়াল লোহার চেয়ার	০	০							
১০৫	হাতলওয়াল লোহার চেয়ার	০	০							
১০৬	হাতলওয়াল লোহার চেয়ার	০	০							
১০৭	গদি ও স্টীলের চেয়ার	০	০							
১০৮	গদি ও স্টীলের চেয়ার	০	০							
১০৯	গদি ও স্টীলের চেয়ার	০	০							
১১০	জেনারেটর Walton ১৫০-৯০০১	০	০							
১১১	কনফারেন্স টেবিল	০	০							
১১২	কাঠের বড় টেবিল	০	০							
১১৩	কাঠের বড় টেবিল	০	০							
১১৪	কাঠের বড় টেবিল	০	০							
১১৫	কাঠের বড় টেবিল	০	০							
১১৬	কাঠের ছোট টেবিল	০	০							
১১৭	কম্পিউটার টেবিল অটবি	০	০							
১১৮	কম্পিউটার টেবিল অটবি	০	০							
১১৯	কম্পিউটার টেবিল অটবি	০	০							
১২০	কম্পিউটার টেবিল অটবি	০	০							
১২১	পানির ট্যাংক পদ্মা (১০০০ লিটার)	০	০							
১২২	পানির ট্যাংক পদ্মা (১০০০ লিটার)	০	০							
১২৩	পানির ট্যাংক পদ্মা (১০০০ লিটার)	০	০							
১২৪	পানির পাম্প	০	০							
১২৫	প্রিন্টার Samsung ML-২১৬৫	০	০							
১২৬	প্রিন্টার Leaser- Model-২১৬৫	০	০							
১২৭	প্রজেক্টর Vivet Model-D৫০৮	০	০							
১২৮	টেবিল ফ্যান	০	০							

ক্রমিক নং	সম্পদের নাম ও অবস্থান	অবস্থান ওয়ার্ড	ক্রয়/ প্রাপ্তির সাল	মূল্য	তহবিলের উৎস	সর্বশেষ রক্ষনাবেক্ষনের তারিখ	রক্ষনাবেক্ষনে ব্যয়িত অর্থের পরিমাণ	রক্ষনাবেক্ষনে ব্যয়িত অর্থের উৎস	পরবর্তী রক্ষনাবেক্ষনের তারিখ	মন্তব্য
১২৯	টেবিল ফ্যান	০	০							
১৩০	সিলিংফ্যান	০	০							
১৩১	সিলিংফ্যান	০	০							
১৩২	সিলিংফ্যান	০	০							
১৩৩	সিলিংফ্যান	০	০							
১৩৪	সিলিংফ্যান	০	০							
১৩৫	সিলিংফ্যান	০	০							
১৩৬	সিলিংফ্যান	০	০							
১৩৭	সিলিংফ্যান	০	০							
১৩৮	সিলিংফ্যান	০	০							
১৩৯	সিলিংফ্যান	০	০							
১৪০	ফটোকপিয়ার	০	০							
১৪১	ফ্রিজ Walton Model- WFF ২A৩PN	০	০							
১৪২	বেঞ্চ কাঠের	০	০							
১৪৩	ব্যাটারি	০	০							
১৪৪	ব্যাটারি	০	০							
১৪৫	লেমিনেটিং মেশিন	০	০							
১৪৬	স্ক্যানার Microtact, Model- ৩৮৮০	০	০							
১৪৭	সেলফ প্লাস্টিক	০	০							
১৪৮	রয়াক অটবি	০	০							
১৪৯	রয়াক কাঠের	০	০							
১৫০	রয়াক কাঠের	০	০							
১৫১	সৌরবিদ্যুৎ বড	০	০							

ইউনিয়ন পরিষদভুক্ত সম্পদ : নলকূপ

ক্রমিক নং	সম্পদের নাম ও অবস্থান	অবস্থান ওয়ার্ড	ক্রয়/ প্রাপ্তির সাল	মূল্য	তহবিলের উৎস	সর্বশেষ রক্ষনাবেক্ষনের তারিখ	রক্ষনাবেক্ষনে ব্যয়িত অর্থের পরিমাণ	রক্ষনাবেক্ষনে ব্যয়িত অর্থের উৎস	পরবর্তী রক্ষনাবেক্ষনের তারিখ	মন্তব্য
১	১ নং ওয়ার্ডে প্রায় ৭০০ টি অগভীর নলকূপ আছে	১	০							
২	স্বরবাংহুদা হুক সাহেবের মাঠে ১ টি গভীর নলকূপ	১	০		ব্যক্তিগত					
৩	১ নং ওয়ার্ডে প্রায় ৭০০ টি স্যানিটারী ল্যাট্রিন আছে	১	০							
৪	২ নং ওয়ার্ডে প্রায় ৪৫০ টি অগভীর নলকূপ আছে	২	০							
৫	ঘিবা শামছুর রহমানের বাড়ির পাশে ১ টি গভীর নলকূপ	২	২০১১	৫০০০	ইউ পি					
৬	ঘিবা অসমানের বাড়ির পাশে ১ টি গভীর নলকূপ	২	২০১২	৫০০০	ইউ পি					

ক্রমিক নং	সম্পদের নাম ও অবস্থান	অবস্থান ওয়ার্ড	ক্রয়/ প্রাপ্তির সাল	মূল্য	তহবিলের উৎস	সর্বশেষ রক্ষনাবেক্ষনের তারিখ	রক্ষনাবেক্ষনে ব্যয়িত অর্থের পরিমাণ	রক্ষনাবেক্ষনে ব্যয়িত অর্থের উৎস	পরবর্তী রক্ষনাবেক্ষনের তারিখ	মন্তব্য
৭	ঘিবা শাহজাহানের বাড়ির পাশে ১ টি গভীর নলকূপ	২	২০১০	৫০০০	ইউ পি					
৮	মসজিদের পাশে ১ টি গভীর নলকূপ	২	২০১০	৫০০০	ইউ পি					
৯	ঘিবা লিয়াকত আলীর বাড়িতে ১ টি গভীর নলকূপ	২	২০১১	৫০০০	ইউ পি					
১০	ঘিবা ইউনুস মেম্বারের বাড়িতে ১ টি গভীর নলকূপ	২	২০০৬	৫০০০	ইউ পি					
১১	২ নং ওয়ার্ডে প্রায় ৫০০ টি স্যানিটারী ল্যাট্রিন আছে	২	০							
১২	৩ নং ওয়ার্ডে প্রায় ৩০০ টি অগভীর নলকূপ আছে	৩	০							
১৩	৩ নং ওয়ার্ডে প্রায় ৩৮০ টি স্যানিটারী ল্যাট্রিন আছে	৩	০							
১৪	উত্তর পাড়া ধান্যখোল সায়েমের বাড়িতে ১ টি অগভীর নলকূপ	৪	২০১৩		ইউ পি					
১৫	উত্তর পাড়া ইব্রাহিমের বাড়িতে ১ টি অগভীর নলকূপ	৪	২০১২		ইউ পি					
১৬	উত্তর পাড়া আনিসুন্দের বাড়িতে ১ টি অগভীর নলকূপ	৪	২০১২		ইউ পি					
১৭	ধান্যখোল কদম আলীর বাড়িতে ১ টি অগভীর নলকূপ	৫	২০১১		ইউ পি					
১৮	ধান্যখোল রিজাউলের বাড়িতে ১ টি অগভীর নলকূপ	৫	২০১২		ইউ পি					
১৯	মানিকিয়া মসজিদের পাশে ১ টি গভীর নলকূপ	৬	২০১২	৫০০০	ইউ পি					
২০	মানিকিয়া প্রাথমিক স্কুলের পাশে ১ টি গভীর নলকূপ	৬	২০১২	৫০০০	ইউ পি					
২১	৬ নং ওয়ার্ডে প্রায় ৫০০ টি স্যানিটারী ল্যাট্রিন আছে	৬	০							
২২	৭ নং ওয়ার্ডে ৭০০ টি অগভীর নলকূপ আছে	৭	০							
২৩	বাহাদুরপুর মহিলা দাখিল মাদ্রাসায় ১ টি গভীর নলকূপ	৭	২০০৬		সেকাইপ					
২৪	বাহাদুরপুর মাধ্যমিক বিদ্যালয় ১ টি গভীর নলকূপ	৭	২০০৭		সেকাইপ					
২৫	বাহাদুরপুর মাধ্যমিক মাহিন আলম এর বাড়ির পাশে ১ টি গভীর নলকূপ	৭	২০১০		ইউ পি					
২৬	বাহাদুরপুর মাঠপাড়া শাহজাহান এর বাড়ির পাশে ১ টি গভীর নলকূপ	৭	২০১১		ইউ পি					
২৭	বাহাদুরপুর সরকারি প্রাথমিক বিদ্যালয় ১ টি গভীর নলকূপ	৭	২০১০		ইউ পি					
২৮	৭ নং ওয়ার্ডে প্রায় ৭০০ টি স্যানিটারী ল্যাট্রিন আছে	৭	০							
২৯	৮ নং ওয়ার্ডে ৭৫০ টি অগভীর নলকূপ আছে	৮	০							
৩০	৮ নং ওয়ার্ডে প্রায় ৭৫০ টি স্যানিটারী ল্যাট্রিন আছে	৮	০							
৩১	৯ নং ওয়ার্ডে প্রায় ৪০০ টি অগভীর নলকূপ আছে	৯	০							
৩২	ডুবপাড়া আনিছুর হাজির বাড়িতে ১ টি গভীর নলকূপ	৯	২০০৮		ইউ পি					
৩৩	ডুবপাড়া এয়াকুব সরদারের বাড়িতে ১ টি গভীর নলকূপ	৯	২০১০							
৩৪	ডুবপাড়া মাদ্রাসা মাঠে ১ টি গভীর নলকূপ	৯	২০০২							
৩৫	ডুবপাড়া প্রাইমারী স্কুলে ১ টি গভীর নলকূপ	৯	২০০৮							
৩৬	এটাদিঘা মসজিদের মাঠে ১ টি গভীর নলকূপ	৯	২০০২							
৩৭	এটাদিঘা রমজানের বাড়ির পাশে ১ টি গভীর নলকূপ	৯	২০১০							
৩৮	বুরাতলা শাহজাহানের বাড়ি ১ টি গভীর নলকূপ	৯	২০০২							
৩৯	বুরাতলা সোনামুখী মডেল স্কুল মাঠ ১ টি গভীর নলকূপ	৯	০							
৪০	৯ নং ওয়ার্ডে প্রায় ৩৫০ টি স্যানিটারী ল্যাট্রিন	৯	০							

ইউনিয়ন পরিষদভুক্ত সম্পদ : রাস্তা

ক্রমিক নং	সম্পদের নাম ও অবস্থান	অবস্থান ওয়ার্ড	ক্রয়/ প্রাপ্তির সাল	মূল্য	তহবিলের উৎস	রাস্তার শুরুর	রাস্তার শেষ	রাস্তার দৈর্ঘ্য	সর্বশেষ রক্ষনাবেক্ষনের তারিখ	রক্ষনাবেক্ষণে ব্যয়িত অর্থের পরিমাণ	রক্ষনাবেক্ষণে ব্যয়িত অর্থের উৎস	পরবর্তী রক্ষনাবেক্ষনের তারিখ	এলজিই ডি কোড	মন্তব্য
১	কুদলার হাট বাজার থেকে খালেকের বাড়ি	১	০			কুদলার হাট বাজার	খালেকের বাড়ি	০.৫ কিমি						
২	রঘুনাথপুর সরকারি প্রথমিক বিদ্যালয় হতে পিয়ারের বাড়ি	১	০			রঘুনাথপুর সরকারি প্রথমিক বিদ্যালয় হতে	পিয়ারের বাড়ি	১ কিমি						
৩	খালেকের বাড়ি থেকে ইসমাইলের বাড়ি পর্যন্ত	১	০			খালেকের বাড়ি	ইসমাইলের বাড়ি	২.৫ কিমি						
৪	দুর্গাপুড় থেকে কুদলার হাট পর্যন্ত	১	০			দুর্গাপুড়	কুদলার হাট	৪ কিমি						
৫	কোদলার হাট ব্রীজ	১	০											
৬	আমজার আলির বাড়ি থেকে খালেকের বাড়ি পর্যন্ত	১	০			আমজার আলির বাড়ি	খালেকের বাড়ি	০.৫ কিমি						
৭	কাদেরের বাড়ি থেকে গির্জা তলা পর্যন্ত	১	০			কাদেরের বাড়ি	গির্জা তলা	৩ কিমি						
৮	কপিলের মোড় থেকে মোসলেমের বাড়ি পর্যন্ত	১	০			কপিলের মোড়	মোসলেমের বাড়ি	১ কিমি						
৯	নূর ইসলামের দোকান থেকে ব্রীজ পর্যন্ত	১	০			নূর ইসলামের দোকান	ব্রীজ	১.৫ কিমি						
১০	পিয়ারের বাড়ি থেকে বি ডি আর কাম্প পর্যন্ত	১	০			পিয়ারের বাড়ি	বি ডি আর কাম্প	১ কিমি						
১১	বি ডি আর কাম্প থেকে ফকিরের বাড়ি পর্যন্ত	১	০			বি ডি আর কাম্প	কিরের বাড়ি	২ কিমি						
১২	বি ডি আর কাম্প থেকে বাওড় পর্যন্ত	১	০			বি ডি আর কাম্প	বাওড়	৩ কিমি						
১৩	রাজ্জাকের বাড়ি থেকে জাম খালি ব্রীজ পর্যন্ত	১	০			রাজ্জাকের বাড়ি	জামখালি ব্রীজ	১ কিমি						
১৪	বেনাপোল হতে ঘিবা দক্ষিন	২	০			বেনাপোল হতে	ঘিবা দক্ষিন	৭ কিমি						
১৫	উত্তর পাড়া ৩নং মসজিদ হতে পান্নার চাঙ্গি	২	০			উত্তর পাড়া ৩নং মসজিদ হতে	পান্নার চাঙ্গি	১ কিমি						
১৬	ঘিবা দক্ষিন থেকে জাম রাখালি ব্রীজ	২	০			ঘিবা দক্ষিন	জাম রাখালি ব্রীজ	১.৫ কিমি						
১৭	জাম রাখালি ব্রীজ থেকে বর্ডার পর্যন্ত	২	০			জাম রাখালি ব্রীজ	বর্ডার	৫ কিমি						
১৮	দুর্গাপুড় মোড় থেকে ঘিবা দক্ষিন	২	০			দুর্গাপুড় মোড়	ঘিবা দক্ষিন	৭ কিমি						
১৯	ব্রীজ হতে মাঠের শেষ পর্যন্ত	২	০			ব্রীজ হতে	মাঠের শেষ	০.৫ কিমি						
২০	মাঝের পাড়া জামে মসজিদ হতে পান্নার খাল	২	০			মাঝের পাড়া জামে মসজিদ হতে	পান্নার খাল	১.৫ কিমি						
২১	রউফগুল বাড়ি থেকে পান্নার খাল	২	০			রউফগুল বাড়ি	পান্নার খাল	১.৫ কিমি						

ক্রমিক নং	সম্পদের নাম ও অবস্থান	অবস্থান ওয়ার্ড	ক্রয়/ প্রাপ্তির সাল	মূল্য	তহবিলের উৎস	রাস্তার শুরু	রাস্তার শেষ	রাস্তার দৈর্ঘ্য	সর্বশেষ রক্ষনাবেক্ষনের তারিখ	রক্ষনাবেক্ষণে ব্যয়িত অর্থের পরিমাণ	রক্ষনাবেক্ষণে ব্যয়িত অর্থের উৎস	পরবর্তী রক্ষনাবেক্ষনের তারিখ	এলজিই ডি কোড	মন্তব্য
২২	শফি মেম্বার বাড়ি হতে পূর্বের মাঠ	২	০			শফি মেম্বার বাড়ি হতে	পূর্বের মাঠ	০.৫ কিমি						
২৩	শফি মেম্বার মসজিদ হতে পাকা রাস্তা	২	০			শফি মেম্বার মসজিদ হতে	পাকা রাস্তা	০.৫ কিমি						
২৪	আলী মাষ্টারের বাড়ি হতে সিরাজ মুন্সির বাড়ি	৩	০			আলী মাষ্টারের বাড়ি হতে	সিরাজ মুন্সির বাড়ি	১ কিমি						
২৫	মাঠের পাশ হতে তালসাড়ি রাস্তা	৩	০			মাঠের পাশ হতে	তালসাড়ি রাস্তা	০.৫ কিমি						
২৬	ঘিবা সরকারি স্কুল হতে জোড়া ব্রীজ	৩	০			ঘিবা সরকারি স্কুল হতে	জোড়া ব্রীজ	১ কিমি						
২৭	তালসাড়ি হতে শীখারী পোতা বাজার	৩	০			তালসাড়ি হতে	শীখারী পোতা বাজার	১ কিমি						
২৮	বাবুর আলী বাড়ি থেকে শাহজাহানের বাড়ি	৩	০			বাবুর আলী বাড়ি	শাহজাহানের বাড়ি	১ কিমি						
২৯	বাহাদুরপুর হতে বেনাপোল	৩	০			বাহাদুরপুর হতে	বেনাপোল	৮.২০ কিমি						
৩০	বোঘালিয়া বাঁশবাগান হতে বাজার পর্যন্ত	৩	০			বোঘালিয়া বাঁশবাগান হতে	বাজার	০.৭৫ কিমি						
৩১	সুটিয়া হতে মাঠের পাশ	৩	০			সুটিয়া হতে	মাঠের পাশ	১.৫ কিমি						
৩২	গোলবাজার বিশ্বাস বাড়ি থেকে শাহজাহান বাড়ি	৩	০			গোলবাজার বিশ্বাস বাড়ি	শাহজাহান বাড়ি	০.৫ কিমি						
৩৩	মহাসিন বাড়ি হতে আনোয়ার বাড়ি	৩	০			মহাসিন বাড়ি হতে	আনোয়ার বাড়ি	০.৫ কিমি						
৩৪	সিরাজ মুন্সির বাড়ি হতে জোড়া ব্রীজ	৩	০			সিরাজ মুন্সির বাড়ি হতে	জোড়া ব্রীজ	০.৫ কিমি						
৩৫	উত্তর পাড়া রাস্তা	৪	২০০৩		এল জি ই ডি	ব্রীজ	বি জি বি কাম্প	১.৫ কিমি						
৩৬	দলের মাঠের রাস্তা	৪	২০১০		এল জি ই ডি	কুমার বাড়ি	শাখারি পাড়ার রাস্তা	২.৫ কিমি						
৩৭	পশ্চিম পাড়ার রাস্তা	৪	০		ইউ পি	আদম বাড়ি	গোলামের বাড়ি	৪ কিমি						
৩৮	পশ্চিম মাঠের রাস্তা	৪	০		ইউ পি	ব্রীজ	আবুলের বাড়ি	১.৫ কিমি						
৩৯	পশ্চিম মাঠের রাস্তা	৪	০		ইউ পি	ইউনুসের বাড়ি	হাসানের বাড়ি	১ কিমি						
৪০	বাওড়ের রাস্তা	৪	০		ইউ পি	বটতলা	আদম এর বাড়ি	৩ কিমি						
৪১	মাঠ পাড়ার রাস্তা	৪	০		ইউ পি	ইসমাইলের বাড়ি	খালেকের বাড়ি	১.৫ কিমি						
৪২	মাঠের রাস্তা	৪	০		ইউ পি	হানজু	নদী	৩ কিমি						
৪৩	শাখারি পাড়ার রাস্তা	৪	০		ইউ পি	উত্তর পাড়ার রাস্তা	৮নং ওয়ার্ড	১.৫ কিমি						
৪৪	মাদ্রাসা পাড়ার রাস্তা	৫	০		ইউ পি	মাদ্রাসা	ছাতারের বাড়ি	০.৫ কিমি						
৪৫	পরিশদের রাস্তা	৫	২০১৩		এল জি ই ডি	কাওছারের বাড়ি	ব্রীজ	১.৫ কিমি						
৪৬	মাদ্রাসা রোড	৫	২০০৭			মাদ্রাসা মোড়	ব্রীজ	২ কিমি						
৪৭	হাট খোলার রাস্তা	৫	২০১৩		কাবিখা	পরিশদের রাস্তা	আনিসুরের বাড়ি	২ কিমি						
৪৮	বাজার মোড় রাস্তা	৫	০		ইউ পি	শাহজাহানের বাড়ি	নদী	৩ কিমি						
৪৯	মাঝ পাড়ার রাস্তা	৫	০		ইউ পি	আহাদের বাড়ি	পরিশদের রাস্তা	০.৫ কিমি						
৫০	মাদ্রাসা পাড়ার রাস্তা	৫	০		ইউ পি	মাদ্রাসা	রাজ্জাকের বাড়ি	২ কিমি						

ক্রমিক নং	সম্পদের নাম ও অবস্থান	অবস্থান ওয়ার্ড	ক্রয়/ প্রাপ্তির সাল	মূল্য	তহবিলের উৎস	রাস্তার শুরু	রাস্তার শেষ	রাস্তার দৈর্ঘ্য	সর্বশেষ রক্ষনাবেক্ষনের তারিখ	রক্ষনাবেক্ষণে ব্যয়িত অর্থের পরিমাণ	রক্ষনাবেক্ষণে ব্যয়িত অর্থের উৎস	পরবর্তী রক্ষনাবেক্ষনের তারিখ	এলজিই ডি কোড	মন্তব্য
৫১	হাট খোলার রাস্তা	৫	০		ইউ পি	লতার দোকান	মহক্কতের বাড়ি	২০০ ফুট						
৫২	হাট খোলার রাস্তা	৫	০		ইউ পি	জামাল	৪নং ওয়ার্ড	১ কিমি						
৫৩	হাট খোলার রাস্তা	৫	০		ইউ পি	ব্র্যাক স্কুল	বিল	৩ কিমি						
৫৪	ইয়ানুরের বাড়ি থেকে মমিনের দোকান পর্যন্ত	৬	০			ইয়ানুরের বাড়ি	মমিনের দোকান	০.৫ কিমি						
৫৫	বুয়ালিয়ার বাজার থেকে ইয়ানুরের বাড়ি পর্যন্ত	৬	০			বুয়ালিয়ার বাজার	ইয়ানুরের বাড়ি	১ কিমি						
৫৬	বুয়ালিয়ার বাজার থেকে গপালের বাড়ি পর্যন্ত	৬	০			বুয়ালিয়ার বাজার	গপালের বাড়ি	১ কিমি						
৫৭	মোঃ বাড়ি থেকে বোরহানের দোকান পর্যন্ত	৬	০			মোঃ বাড়ি	বোরহানের দোকান	৫ কিমি						
৫৮	লতিফের বাড়ি থেকে মোঃ বাড়ির মোড় পর্যন্ত	৬	০			লতিফের বাড়ি	মোঃ বাড়ির মোড়	৫ কিমি						
৫৯	বোরহানের দোকান থেকে লতিফের বাড়ির সামনে পর্যন্ত	৬	০			বোরহানের দোকান	লতিফের বাড়ির সামনে	০.৫ কিমি						
৬০	বুয়ালিয়া জামালের দোকান থেকে পাকা রাস্তা	৬	০			বুয়ালিয়া জামালের দোকান	পাকা রাস্তা	০.৫ কিমি						
৬১	মাকবরের মোড় থেকে ইয়ানুরের বাড়ি পর্যন্ত	৬	০			মাকবরের মোড়	ইয়ানুরের বাড়ি	২ কিমি						
৬২	লতিফের বাড়ি থেকে লুথফরের বাড়ি পর্যন্ত	৬	০			লতিফের বাড়ি	লুথফরের বাড়ি	২ কিমি						
৬৩	লুথফরের বাড়ি থেকে বোরহানের দোকান পর্যন্ত	৬	০			লুথফরের বাড়ি	বোরহানের দোকান	১ কিমি						
৬৪	লুথফরের বাড়ি থেকে মাদ্রাসার শেষ পর্যন্ত	৬	০			লুথফরের বাড়ি	মাদ্রাসার শেষ	২ কিমি						
৬৫	বাহাদুরপুর আতিয়ার এর বাড়ির পাশে ১ টি RC কালভার্ট	৭	২০১২		ইউ পি									
৬৬	বাহাদুরপুর পূর্ব পাড়া আব্দুল্লাহর বাড়ির পাশে ১ টি বক্স কালভার্ট	৭	২০০৪		স্থানীয় সরকার									
৬৭	বাহাদুরপুর পূর্ব পাড়া মাধ্যমিক বিদ্যালয়ের পাশে ১ টি বক্স কালভার্ট	৭	২০০৩		স্থানীয় সরকার									
৬৮	বাহাদুরপুর পশ্চিম পাড়া মাঠের রাস্তায় ১ টি RC কালভার্ট	৭	২০১২		ইউ পি									
৬৯	বাহাদুরপুর বাওড়ের রাস্তায় ১ টি বক্স কালভার্ট	৭	২০০৩		ইউ পি									
৭০	বাহাদুরপুর সাহেব আলির বাড়ির পাশে ১ টি RC কালভার্ট	৭	২০১২		ইউ পি									

ক্রমিক নং	সম্পদের নাম ও অবস্থান	অবস্থান ওয়ার্ড	ক্রয়/ প্রাপ্তির সাল	মূল্য	তহবিলের উৎস	রাস্তার শুরু	রাস্তার শেষ	রাস্তার দৈর্ঘ্য	সর্বশেষ রক্ষনাবেক্ষনের তারিখ	রক্ষনাবেক্ষণে ব্যয়িত অর্থের পরিমাণ	রক্ষনাবেক্ষণে ব্যয়িত অর্থের উৎস	পরবর্তী রক্ষনাবেক্ষনের তারিখ	এলজিই ডি কোড	মন্তব্য
৭১	বাহাদুরপুর হামজার বাড়ির পাশে ১ টি RC কালভার্ট	৭	২০১২		ইউ পি									
৭২	বাহাদুরপুর রোড	৭	১৯৯৩		স্থানীয় সরকার	বাহাদুরপুর পর ঘাটা ব্রীজ	কাট্টার মাঠ	০.৫ কিমি						
৭৩	বাহাদুরপুর পারঘাটা ব্রীজ	৭	২০০১		স্থানীয় সরকার									
৭৪	ঈদগাহ এর রাস্তা	৭	০		কাবিখা	রশিদের দোকান	ইন্ডিয়ান মাঠ	০.৫ কিমি						
৭৫	ধানাখোলা রাস্তা	৭	০		কাবিখা	কাশিগড়ান	খোকনের বাড়ি	০.৫ কিমি						
৭৬	ধানাখোলা রাস্তা	৭	০		কাবিখা	আলার দোকান	ইন্ডিয়ান মাঠ	২ কিমি						
৭৭	নিহালের বাড়ির রাস্তা	৭	০		কাবিখা	স্কুলের জমির	নিহালের বাড়ির রাস্তা	৬০০ ফুট						
৭৮	প্রাইমারি স্কুল রাস্তা	৭	০		কাবিখা	কাওসারের বাড়ি	মরশেদ এর বাড়ি	০.৫ কিমি						
৭৯	বাওড়ের রাস্তা	৭	০		কাবিখা	ব্রীজ	শাহিনের বাড়ি	৪০০ মি						
৮০	বাওড়ের রাস্তা	৭	০		কাবিখা	মধ্য পাড়া কবরস্থান	মিয়ার বাড়ি	১.৫ কিমি						
৮১	বাওড়ের রাস্তা	৭	০		কাবিখা	সরদার এর বাড়ি	ইন্ডিয়ান বাড়ি	১৫০০ ফুট						
৮২	বাহাদুরপুর রোড	৭	০		কাবিখা	শাহিনের মিল	আলার বাড়ি	০.৫ কিমি						
৮৩	বিলের রাস্তা	৭	০		কাবিখা	সোহরাব এর বাড়ি	সোনামুখি বিল	১ কিমি						
৮৪	বহিলাপুর রাস্তা	৭	০		কাবিখা	শাহজাহানের বাড়ি	দাজের মাঠ	০.৫ কিমি						
৮৫	মাঠের রাস্তা	৭	০		কাবিখা	কাশিগরান	ইন্ডিয়ান মাঠের শেষ	১৫০০ ফুট						
৮৬	মেঘারের বাড়ির রাস্তা	৭	০		কাবিখা	মমিনের বাড়ি	লিংকন মেঘারের বাড়ি	৬০০ ফুট						
৮৭	মন্দিরের রাস্তা	৭	০		কাবিখা	কাওসারের বাড়ি	মন্দির	১৫০০ ফুট						
৮৮	সবুর ডাঃ এর বাড়ির রাস্তা	৭	০		কাবিখা	শান্তির দোকান	সবুর ডাঃ এর বাড়ি	৯০০ ফুট						
৮৯	৮ নং ওয়ার্ডে ৫০ টির মত RC কালভার্ট আছে	৮	০											
৯০	রায়পুর আমানের জমির উপর ১ টি বক্স কালভার্ট	৮	২০০১		ইউ পি									
৯১	শেখারিপুতা বাজার সংলগ্ন ১ টি বক্স কালভার্ট	৮	২০১২		ইউ পি									
৯২	রাইপুরের রাস্তা	৮	২০০১			আমানের বাড়ি	জিল্লুর বাড়ি	২০০ মি						
৯৩	শাখারিপুতা রাস্তা	৮	২০১২			এক্স মোড়	জামতলা মোড়	২০০ মি						
৯৪	ধান্য খোলা রাস্তা	৮	২০১১			শেখ রিপুতা বাজার	মানিহার রাইচ মিল	০.৫ কিমি						
৯৫	বেনাপোল টু বাহাদুরপুর রোড	৮	১৯৮৬		এল জি এস পি	রকিকুল মিস্ত্রির বাড়ি	বাহাদুরপুর পারঘাটা ব্রীজ	২ কিমি						
৯৬	ধান্য খোলা রাস্তা	৮	২০০১			মানিহার রাইচ মিল	তালশারি	২০০ মি						
৯৭	বাহাদুরপুর পারঘাটা ব্রীজ	৮	২০০১		স্থানীয় সরকার									
৯৮	খালের রাস্তা	৮	১৯৬০		কাবিখা	এক্স মোড়	আগার খাল	২ কিমি						
৯৯	পূর্ব পাড়া রাস্তা	৮	১৯৭২		কাবিখা	ইসরাইল মোল্লার বাড়ি	ইমান আলির বাড়ি	১০০ মি						

ক্রমিক নং	সম্পদের নাম ও অবস্থান	অবস্থান ওয়ার্ড	ক্রয়/ প্রাপ্তির সাল	মূল্য	তহবিলের উৎস	রাস্তার শুরু	রাস্তার শেষ	রাস্তার দৈর্ঘ্য	সর্বশেষ রক্ষনাবেক্ষনের তারিখ	রক্ষনাবেক্ষণে ব্যয়িত অর্থের পরিমাণ	রক্ষনাবেক্ষণে ব্যয়িত অর্থের উৎস	পরবর্তী রক্ষনাবেক্ষনের তারিখ	এলজিই ডি কোড	মন্তব্য
১০০	পশ্চিম পাড়া রাস্তা	৮	১৯৫০		কাবিখা	দলের মাঠ	বান্ধার এর বাড়ি	২০০ মি						
১০১	বাওড় কান্দার রাস্তা	৮	১৯৮৬		কাবিখা	কালু মোল্লার বাড়ি	আক্কেল এর বাড়ি	২ কিমি						
১০২	বীশতলা রাস্তা	৮	০		কাবিখা	ইয়ানুরের বাড়ি	সান্তার মেঘারের বাড়ি	১০০ মি						
১০৩	শাখারিপুতা পশ্চিম পাড়া রাস্তা	৮	১৯৫০		কাবিখা	সোবান এর বাড়ি	শাপাখার বাড়ি	১০০ মি						
১০৪	শেখারি পুতা গ্রামের রাস্তা	৮	১৯৬৫		কাবিখা	আলী হায়দার এর মাজার	বাওড়	২০০ মি						
১০৫	সোনামুখি বিলের রাস্তা	৮	২০০১		কাবিখা	খরশেদ পাটোয়ারি বিল	সোনামুখি বিল	১.৫ কিমি						
১০৬	স্বপন পুড় রাস্তা	৮	১৯৬০		কাবিখা	সাগর মেঘেরের বাড়ি	সত্রাইল মিল	২.৫ কিমি						
১০৭	নটাদিঘা কালভার্ট	৯	০											
১০৮	বুঝতলা কালভার্ট	৯	০											
১০৯	ডুব পাড়া রাস্তা	৯	০			আবুলের বাড়ি	গোলামের বাড়ি	৫০০ মি						
১১০	নটাদিঘা ব্রীজ	৯	০											
১১১	বুঝতলা ব্রীজ	৯	০											
১১২	আজগরের বাড়ি রাস্তা	৯	০			আবুলের বাড়ি	বুসতলা আজগরের বাড়ি	১.৫ কিমি						
১১৩	ঈদগাহ রোড	৯	০			ঈদগাহ ময়দান	বুঝতলা ইসমাইলের বাড়ি	৪০০ মি						
১১৪	কাওছারের বাড়ির রাস্তা	৯	০			কাওছারের বাড়ি	খাল	১০০ মি						
১১৫	খালের পাড়ের রাস্তা	৯	০			শফিকের বাড়ি	খাল	৬০০ মি						
১১৬	খালের পাড়ের রাস্তা	৯	০			শুকুরের বাড়ি	ছাতারের বাড়ি	১ কিমি						
১১৭	ডুব পাড়া নটাদিঘা রোড	৯	০			ডুব পাড়া সামাদ এর বাড়ি	নটাদিঘা ইয়াকুবের বাড়ি	২ কিমি						
১১৮	ডুব পাড়া রাস্তা	৯	০			আবুলের বাড়ি	নটাদিঘা মজামের বাড়ি	২ কিমি						
১১৯	নটাদিঘা গ্রামের রোড	৯	০			আজিজের বাড়ি	কাওছারের বাড়ি	১ কিমি						
১২০	মাঠের রাস্তা	৯	০			রহমতে বাড়ি	মাঠের ভিতর	২০০ মি						
১২১	রহমতে বাড়ির রাস্তা	৯	০			রহমতে বাড়ি	খাল	৮০০ মি						
১২২	সামাদের বাড়ির রাস্তা	৯	০			সামাদের বাড়ি	গোলামের বাড়ি	৪০০ মি						

অধ্যায়-৩ : ইউনিয়ন পরিষদের (ওয়ার্ড ভিত্তিক) সম্পদের সামাজিক মানচিত্র

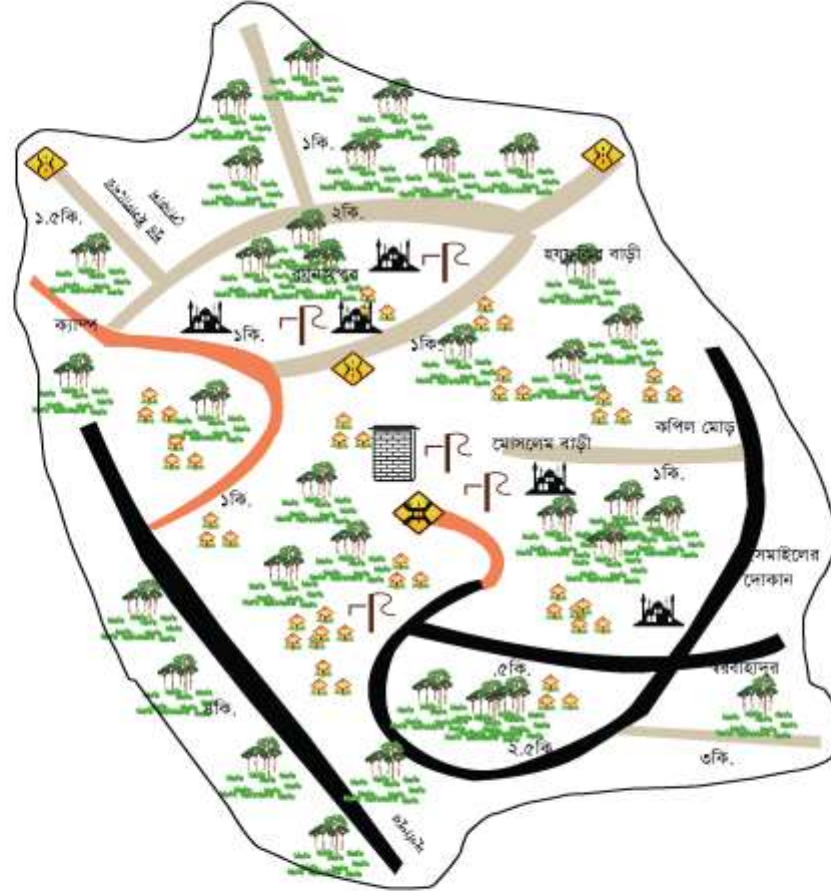
ইউনিয়ন পরিষদের সামাজিক মানচিত্র : ওয়ার্ড-১

সামাজিক মানচিত্র

জেলা : যশোর
 উপজেলা : শার্শা
 ইউনিয়ন : ৩ নং বাহাদুরপুর
 ওয়ার্ড নং : ১

মানচিত্র সংকেত

-  মাটির রাস্তা
-  সলিং রাস্তা
-  হেরিং বোল্ড
-  পাকা রাস্তা
-  নদী / খাল / বিল
-  মাদ্রাসা
-  প্রাথমিক বিদ্যালয়
-  মাধ্যমিক বিদ্যালয়
-  কলেজ
-  মসজিদ
-  ঈদগাহ মাঠ
-  মাজার
-  কবরস্থান
-  শ্মশান
-  মন্দির
-  এতিমখানা
-  হাসপাতাল / ক্লিনিক
-  ক্লাব
-  ডাকঘর
-  বাজার / মার্কেট
-  ব্রিজ
-  কালভার্ট
-  গভীর/ অগভীর নলকূপ
-  অফিস (ভূমি / ইউনিয়ন)
-  পুকুর



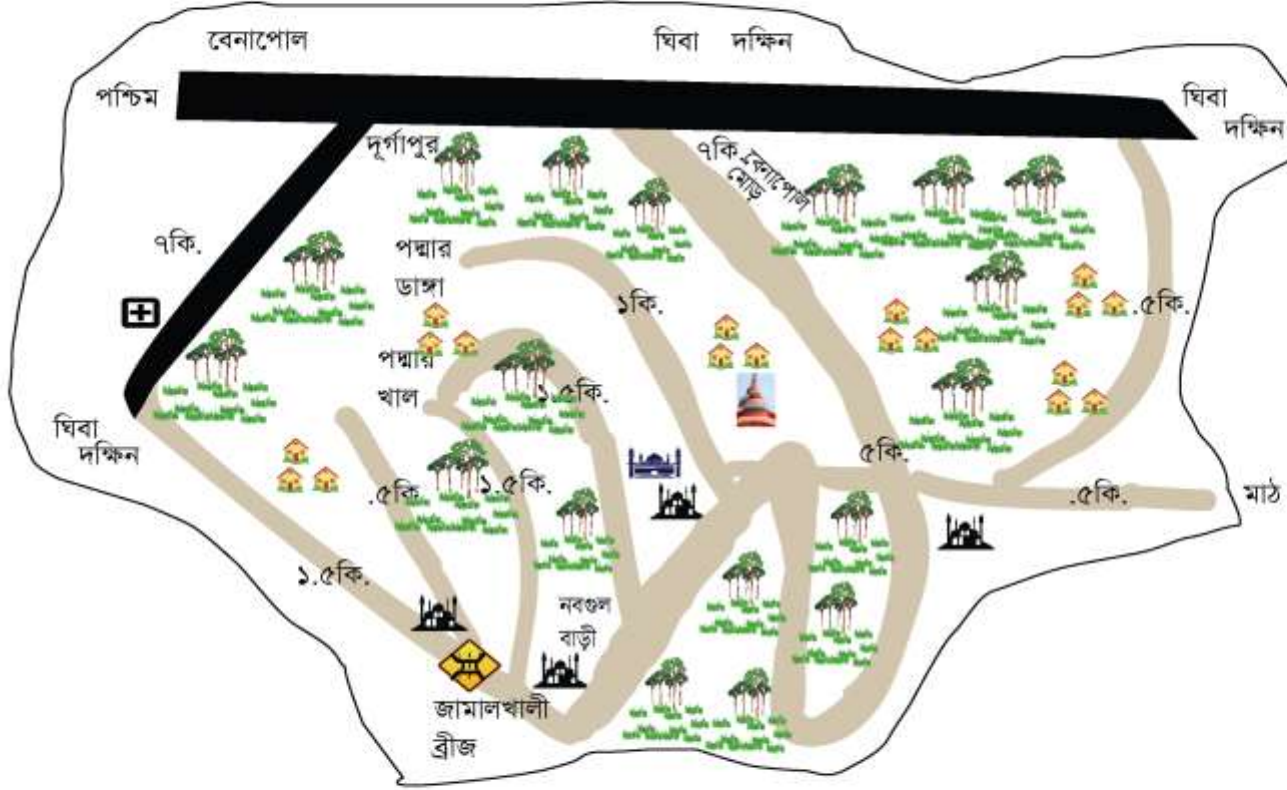
ইউনিয়ন পরিষদের সামাজিক মানচিত্র : ওয়ার্ড-২

সামাজিক মানচিত্র

জেলা : যশোর
উপজেলা : শার্শা
ইউনিয়ন : ৩ নং বাহাদুরপুর
ওয়ার্ড নং : ২

মানচিত্র সংকেত

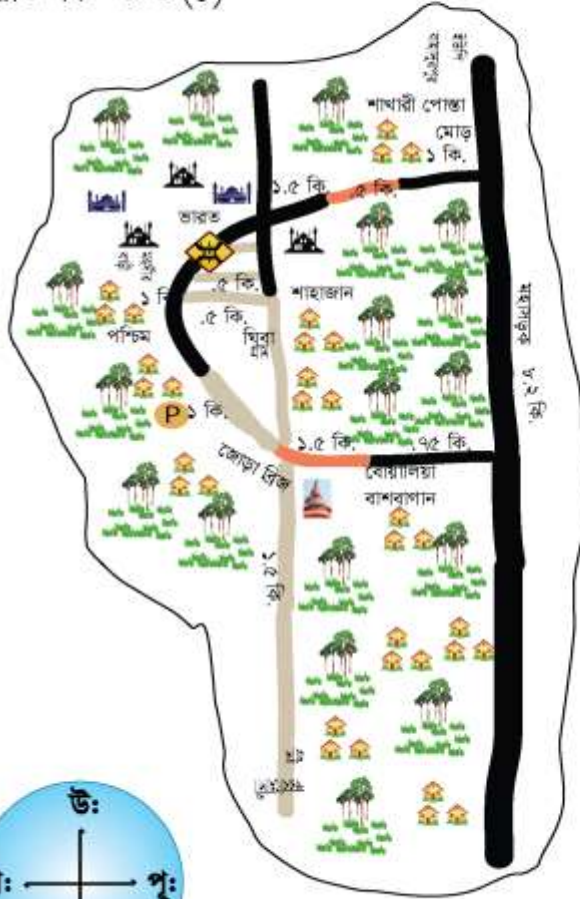
-  মাটির রাজা
-  সলিং রাজা
-  হেরিং বোল্ড
-  পাকা রাজা
-  নদী / খাল / বিল
-  মাদ্রাসা
-  প্রাথমিক বিদ্যালয়
-  মাধ্যমিক বিদ্যালয়
-  কলেজ
-  মসজিদ
-  ইদগাহ মাঠ
-  মাজার
-  কবরস্থান
-  শশান
-  মন্দির
-  এতিমখানা
-  হাসপাতাল / ক্লিনিক
-  ক্লাব
-  ডাকঘর
-  বাজার / মার্কেট
-  ব্রিজ
-  কালভার্ট
-  গভীর/ অগভীর নলকূপ
-  অফিস (ভূমি / ইউনিয়ন)
-  পুকুর



ইউনিয়ন পরিষদের সামাজিক মানচিত্র : ওয়ার্ড-৩

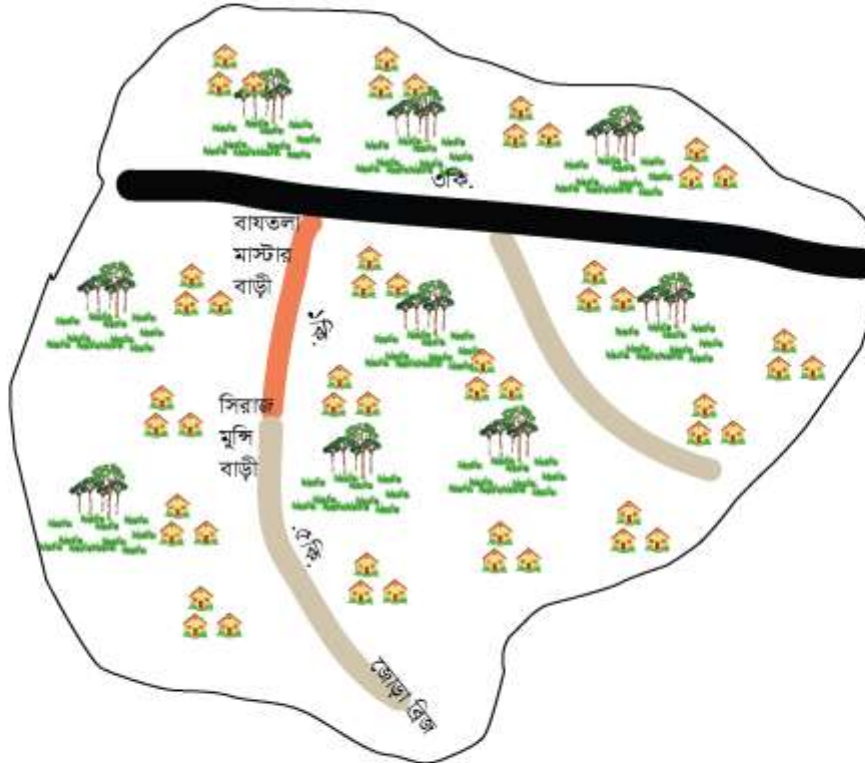
সামাজিক মানচিত্র

জেলা : যশোর
উপজেলা : শার্শা
ইউনিয়ন : ৩ নং বাহাদুরপুর
ওয়ার্ড নং : ৩ (১)



সামাজিক মানচিত্র

জেলা : যশোর
উপজেলা : শার্শা
ইউনিয়ন : ৩ নং বাহাদুরপুর
ওয়ার্ড নং : ৩ (২)



মানচিত্র সংকেত

- মাটির রাস্তা
- সলিং রাস্তা
- হেরিং বোল্ড
- পাকা রাস্তা
- নদী / খাল / বিল
- মদ্রাসা
- প্রাথমিক বিদ্যালয়
- মাধ্যমিক বিদ্যালয়
- কলেজ
- মসজিদ
- ইদগাহ মাঠ
- মাজার
- কবরস্থান
- শ্মশান
- মন্দির
- এতিমখানা
- হাসপাতাল / ক্লিনিক
- ক্লাব
- ডাকঘর
- বাজার / মার্কেট
- ব্রিজ
- কালভার্ট
- গভীর/ অগভীর নলকূপ
- অফিস (ভূমি / ইউনিয়ন)
- পুকুর

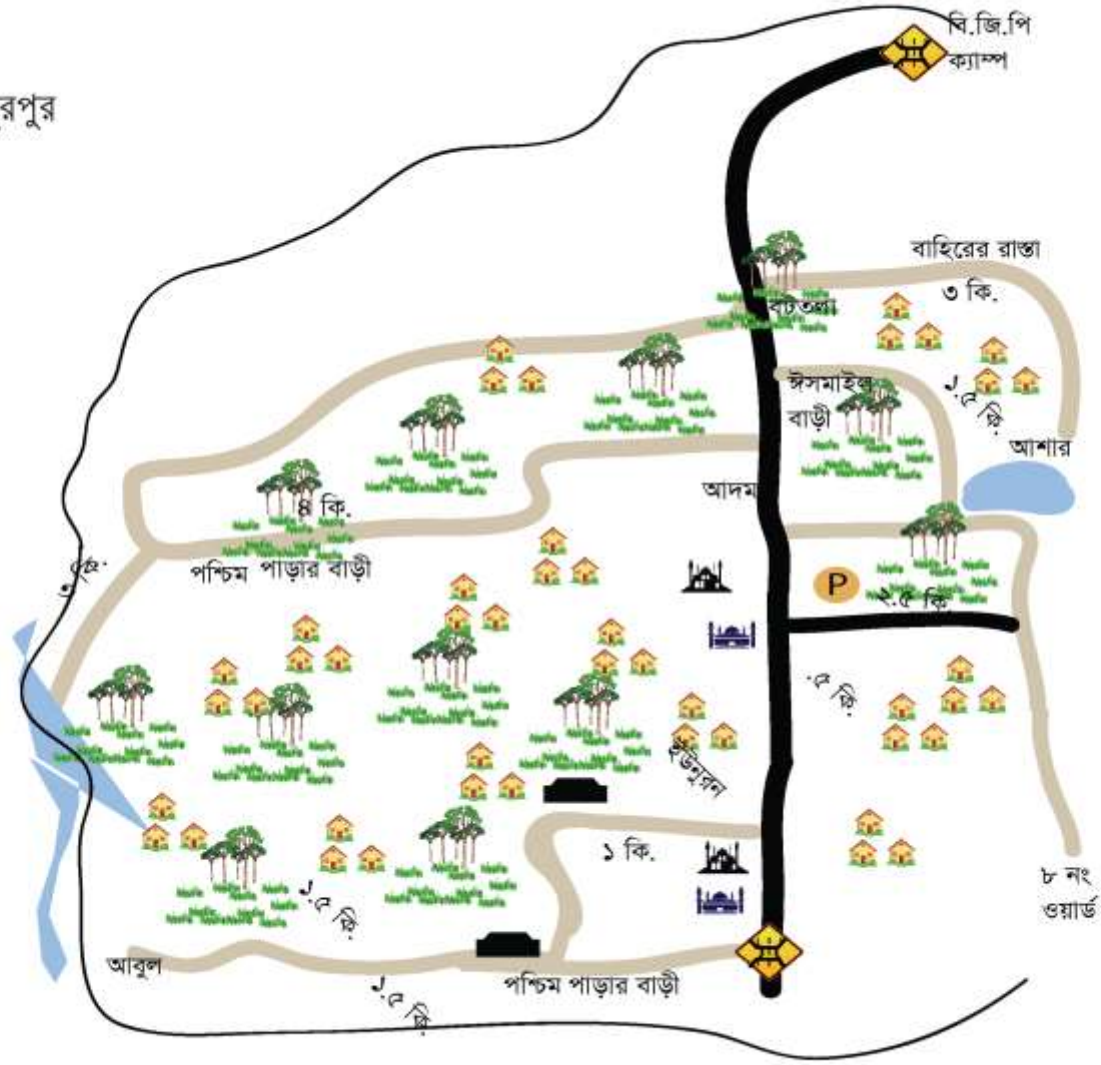
ইউনিয়ন পরিষদের সামাজিক মানচিত্র : ওয়ার্ড-৪

সামাজিক মানচিত্র

জেলা : যশোর
উপজেলা : শার্শা
ইউনিয়ন : ৩ নং বাহাদুরপুর
ওয়ার্ড নং : ৪

মানচিত্র সংকেত

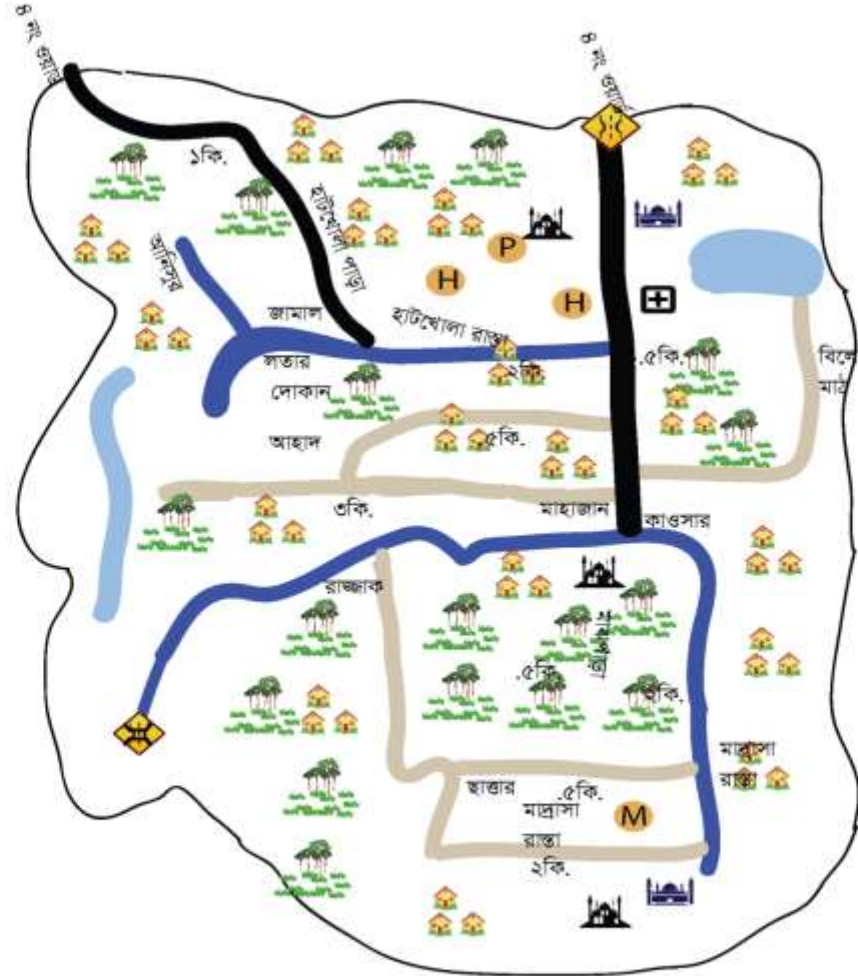
-  মাটির রাস্তা
-  সলিং রাস্তা
-  হেরিং বোল্ড
-  পাকা রাস্তা
-  নদী / খাল / বিল
-  মদ্রাসা
-  প্রাথমিক বিদ্যালয়
-  মাধ্যমিক বিদ্যালয়
-  কলেজ
-  মসজিদ
-  ইদগাহ মাঠ
-  মাজার
-  কবরস্থান
-  শ্মশান
-  মন্দির
-  এতিনখানা
-  হাসপাতাল / ক্লিনিক
-  ক্লাব
-  ডাকঘর
-  বাজার / মার্কেট
-  ব্রিজ
-  কালভার্ট
-  গভীর/ অগভীর নলকূপ
-  অফিস (ভূমি / ইউনিয়ন)
-  পুকুর



ইউনিয়ন পরিষদের সামাজিক মানচিত্র : ওয়ার্ড-৫

সামাজিক মানচিত্র

জেলা : যশোর
উপজেলা : শার্শা
ইউনিয়ন : ৩ নং বাহাদুরপুর
ওয়ার্ড নং : ৫



মানচিত্র সংকেত

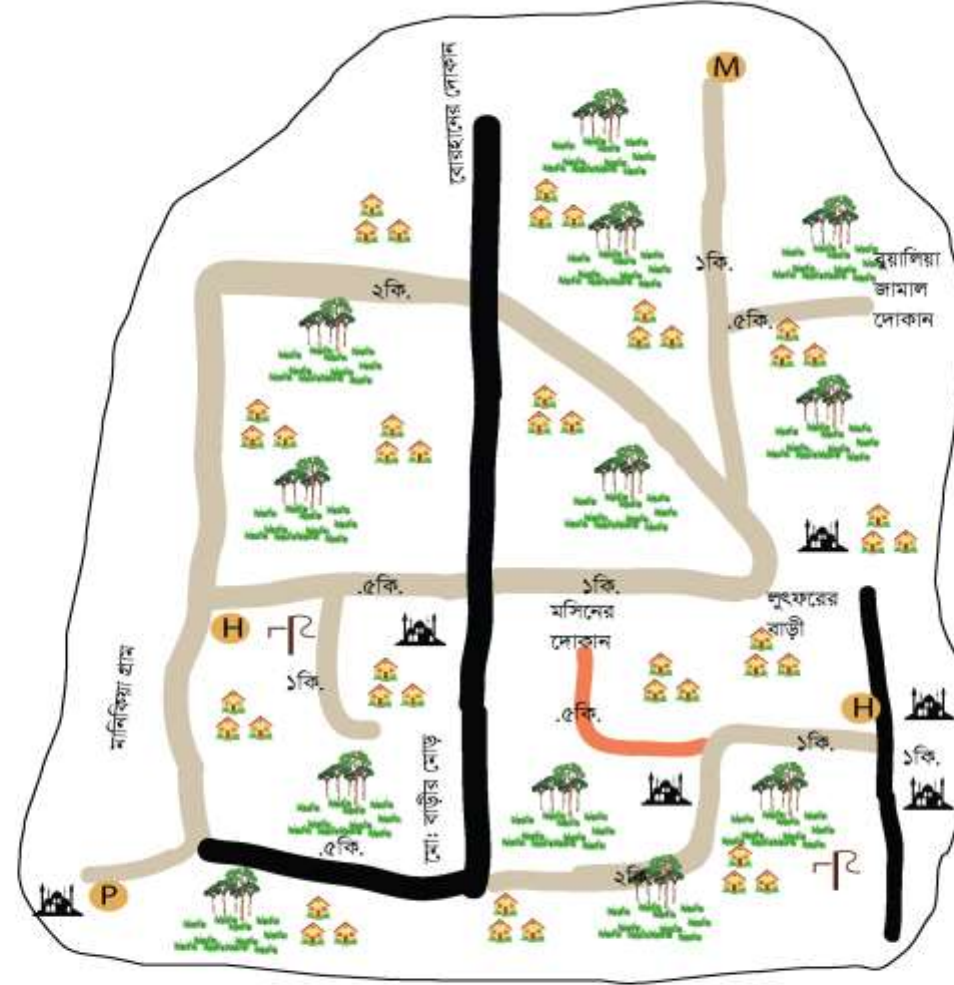
- মাটির রাস্তা
- সলিং রাস্তা
- হেরিং বোল্ড
- পাকা রাস্তা
- নদী / খাল / বিল
- মাদ্রাসা
- প্রাথমিক বিদ্যালয়
- মাধ্যমিক বিদ্যালয়
- কলেজ
- মসজিদ
- ঈদগাহ মাঠ
- মাজার
- কবরস্থান
- শশান
- মন্দির
- এতিমখানা
- হাসপাতাল / ক্লিনিক
- ক্লাব
- ডাকঘর
- বাজার / মার্কেট
- ব্রিজ
- কালভার্ট
- গভীর/ অগভীর নলকূপ
- অফিস (ভূমি / ইউনিয়ন)
- পুকুর



ইউনিয়ন পরিষদের সামাজিক মানচিত্র : ওয়ার্ড-৬

সামাজিক মানচিত্র

জেলা : যশোর
 উপজেলা : শার্শা
 ইউনিয়ন : ৩ নং বাহাদুরপুর
 ওয়ার্ড নং : ৬



মানচিত্র সংকেত

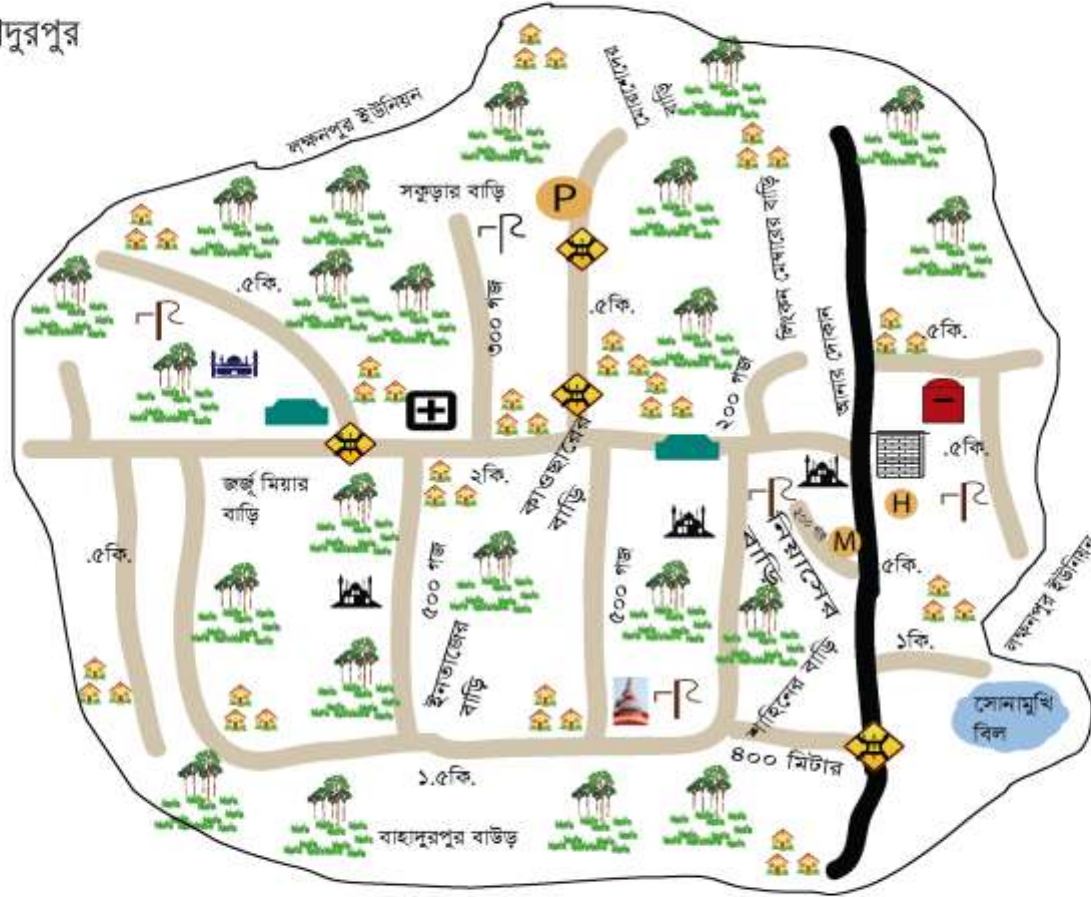
- মাটির রাস্তা
- সলিং রাস্তা
- হেরিং বোল্ড
- পাকা রাস্তা
- নদী / খাল / বিল
- মাদ্রাসা
- প্রাথমিক বিদ্যালয়
- মাধ্যমিক বিদ্যালয়
- কলেজ
- মসজিদ
- মসজিদ মাঠ
- মাজার
- কবরস্থান
- শ্মশান
- মন্দির
- এতিমখানা
- হাসপাতাল / ক্লিনিক
- ক্লাব
- ডাকঘর
- বাজার / মার্কেট
- ব্রিজ
- কালভার্ট
- গভীর/ অগভীর নলকূপ
- অফিস (ভূমি / ইউনিয়ন)
- পুকুর



ইউনিয়ন পরিষদের সামাজিক মানচিত্র : ওয়ার্ড-৭

সামাজিক মানচিত্র

জেলা : যশোর
 উপজেলা : শার্শা
 ইউনিয়ন : ৩ নং বাহাদুরপুর
 ওয়ার্ড নং : ৭



মানচিত্র সংকেত

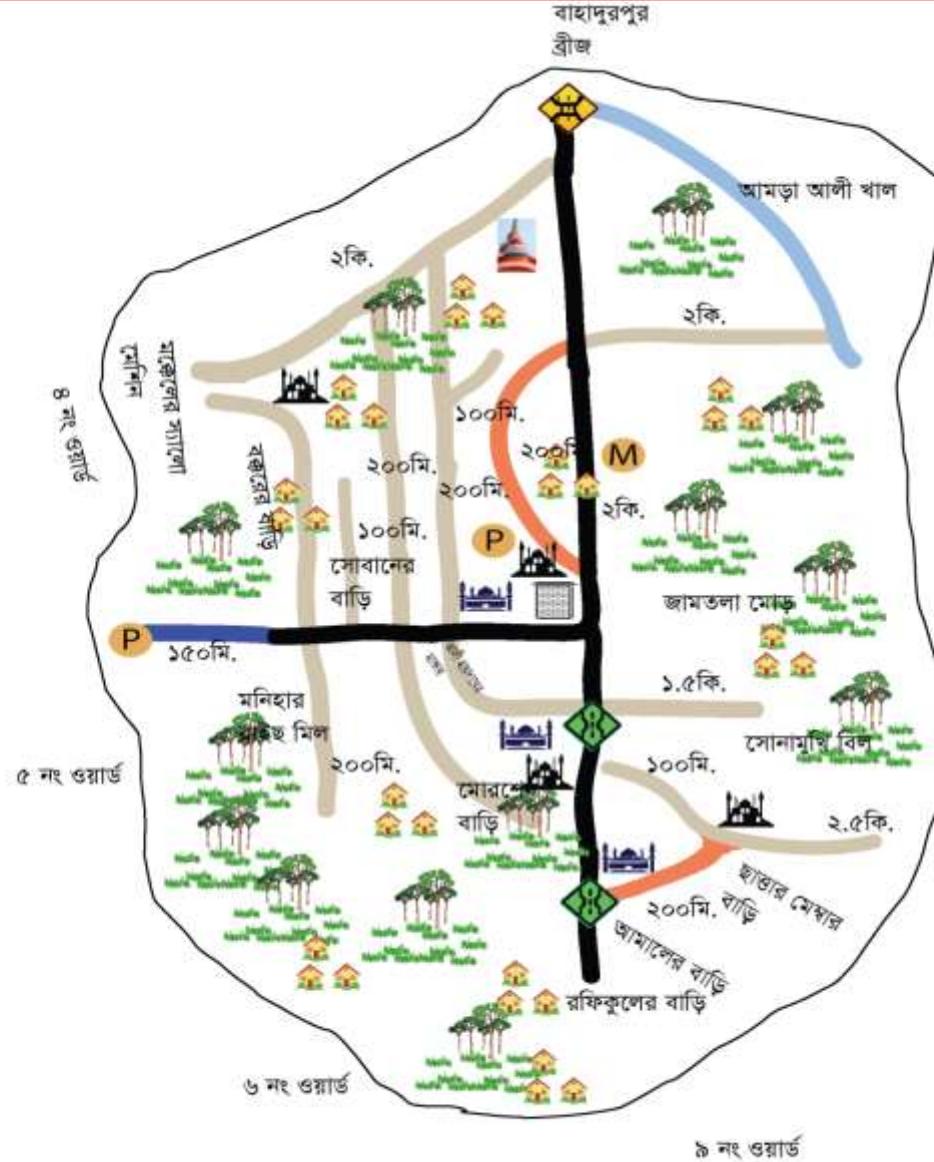
- মাটির রাস্তা
- সলিং রাস্তা
- হেরিং বোর্ড
- পাকা রাস্তা
- নদী / খাল / বিল
- মাদ্রাসা
- প্রাথমিক বিদ্যালয়
- মাধ্যমিক বিদ্যালয়
- কলেজ
- মসজিদ
- ইদগাহ মাঠ
- মাজার
- কবরস্থান
- শ্মশান
- মন্দির
- এতিমখানা
- হাসপাতাল / ক্লিনিক
- ক্লাব
- ডাকঘর
- বাজার / মার্কেট
- ব্রিজ
- কালভার্ট
- গভীর/ অগভীর নলকূপ
- অফিস (ভূমি / ইউনিয়ন)
- পুকুর



ইউনিয়ন পরিষদের সামাজিক মানচিত্র : ওয়ার্ড-৮

সামাজিক মানচিত্র

জেলা : যশোর
উপজেলা : শার্শা
ইউনিয়ন : ৩ নং বাহাদুরপুর
ওয়ার্ড নং : ৮



মানচিত্র সংকেত

- মাটির রাস্তা
- সলিং রাস্তা
- হেরিং বোর্ড
- পাকা রাস্তা
- নদী / খাল / বিল
- মদ্রাসা
- প্রাথমিক বিদ্যালয়
- মাধ্যমিক বিদ্যালয়
- কলেজ
- মসজিদ
- ঈদগাহ মাঠ
- মাজার
- কবরস্থান
- শ্মশান
- মন্দির
- এতিমখানা
- হাসপাতাল / ক্লিনিক
- ক্লাব
- ডাকঘর
- বাজার / মার্কেট
- ব্রিজ
- কালভার্ট
- গভীর/ অগভীর নলকূপ
- অফিস (ভূমি / ইউনিয়ন)
- পুকুর



ইউনিয়ন পরিষদের সামাজিক মানচিত্র : ওয়ার্ড—৯

সামাজিক মানচিত্র

জেলা : যশোর
উপজেলা : শার্শা
ইউনিয়ন : ৩ নং বাহাদুরপুর
ওয়ার্ড নং : ৯

মানচিত্র সংকেত

-  মাটির রাস্তা
-  সলিং রাস্তা
-  ঘেরিং বোন্ড
-  পাকা রাস্তা
-  নদী / খাল / বিল
-  মাদ্রাসা
-  প্রাথমিক বিদ্যালয়
-  মাধ্যমিক বিদ্যালয়
-  কলেজ
-  মসজিদ
-  ঈদপাহ মাঠ
-  মাজার
-  কবরস্থান
-  শ্মশান
-  মন্দির
-  এতিমখানা
-  হাসপাতাল / ক্লিনিক
-  ক্লাব
-  ডাকঘর
-  বাজার / মার্কেট
-  ব্রিজ
-  কালভার্ট
-  গভীর/ অগভীর নলকূপ
-  অফিস (ভূমি / ইউনিয়ন)
-  পুকুর

