



ইউনিয়ন পরিষদের সম্পদ রেজিষ্টার

৪ নং বেনাপোল ইউনিয়ন পরিষদ

ইউনিয়ন কোড: ২৪১৯০২৫

উপজেলা: শার্শা

জেলা: যশোর।

মুখবন্ধ

বাংলাদেশের স্থানীয় সরকার ব্যবস্থায় সর্বনিম্ন প্রশাসনিক ইউনিট ইউনিয়ন পরিষদ। ইউনিয়ন পরিষদ অপারেশনাল ম্যানুয়েল ২০০৯ অনুযায়ী প্রতিটি ইউনিয়ন পরিষদের একটি সম্পদ রেজিস্টার থাকা আবশ্যিক। ইউনিয়ন পরিষদের অন্তর্ভুক্ত সকল স্থাবর ও অস্থাবর সম্পত্তি (যেমন- রাস্তা, ব্রীজ, কালভার্ট, মার্কেট, পুকুর, আসবাবপত্র, যন্ত্রপাতি, ভবন ইত্যাদি) এই রেজিস্টারে অন্তর্ভুক্ত হওয়া বাধ্যতামূলক যেখানে প্রত্যেকটি সম্পদ ক্রয়ের তারিখ, মূল্য, তহবিলের উৎস, রক্ষণাবেক্ষণ ইত্যাদি সম্পদ রেজিস্টারে উল্লেখ থাকবে।

ইউনিয়ন পরিষদ অপারেশনাল ম্যানুয়েল ২০০৯ অনুযায়ী ৩০ জুন ২০১৩ এর মধ্যে সকল ইউনিয়ন পরিষদকে নির্ধারিত ফরম্যাট অনুসারে সম্পদ রেজিস্টার তৈরী করার বাধ্যবাধকতা রয়েছে। এছাড়া ২৬.০৮.২০১৩ ইং, স্থানীয় সরকার বিভাগ, স্মারক নং ৪৬.০১৮.০২৯০০.০০.০১৩.২০১২ (অংশ-১) ২৪৫ অনুযায়ী ৩০ সেপ্টেম্বর ২০১৩ এর মধ্যে সম্পদ রেজিস্টার চূড়ান্ত করার সময়সীমা পুনঃনির্ধারণ করা হয়। ফলে গুণগত মান বজায় রেখে স্থায়ী সম্পদ চিহ্নিতকরণ, প্রস্তুতকরণ এবং ডাটাবেজ তৈরী করার জন্য এলজিএসপি-২ অনুদানের দক্ষতা ও সক্ষমতাবৃদ্ধির বরাদ্দ থেকে কোয়েরী নামক প্রতিষ্ঠানের কারিগরি সহায়তায় এই কাজটি করার সিদ্ধান্ত গ্রহণ করা হয়।

ইউনিয়ন পরিষদের সম্পদ রেজিস্টার এবং ব্যবস্থাপনা ডাটাবেজ তৈরীর উদ্দেশ্য হলো ইউনিয়ন পরিষদের অন্তর্ভুক্ত স্থাবর ও অস্থাবর সম্পত্তি গুলোকে একটি আধুনিক তথ্য ভিত্তিক ব্যবস্থাপনার সাথে সংযোজন করা। MS ACCESS ডাটা বেইজের মাধ্যমে নির্ভুলভাবে সম্পদ নিয়ন্ত্রন, রক্ষণাবেক্ষণ এবং ব্যবস্থাপনা করা সম্ভব হবে, যা প্রকল্প গ্রহণের দ্বৈততা পরিহারের ক্ষেত্রে বিশেষ ভূমিকা পালন করবে।

নির্ধারিত ফরমেট ব্যবহার করে প্রতিটি ওয়ার্ড হতে সম্পদ চিহ্নিত করে তালিকা প্রস্তুত, সম্পদের মানচিত্র প্রস্তুত এবং সার্বিক ভাবে ম্যানুয়াল অনুসারে সম্পদ নাম্বারিং ও সম্পদ রেজিস্টার প্রস্তুত করার জন্য তথ্য সংগ্রহকারী প্রতিষ্ঠান কোয়েরীকে ধন্যবাদ জানাচ্ছি। পরিশেষে ইউনিয়ন পরিষদের মহিলা সদস্য, পুরুষ সদস্য, সচিব, গ্রামবাসীকে সার্বিক সহযোগীতার জন্য আন্তরিক কৃতজ্ঞতা জানাচ্ছি।

ধন্যবাদান্তে,

চেয়ারম্যান

৪ নং বেনাপোল ইউনিয়ন পরিষদ,

শার্শা, যশোর।

সুচিপত্র

অধ্যায়-১ : সম্পদ চিহ্নিতকরণ এবং নামাঙ্কিং	৪- ১৯
● কোডিং ইনডেক্স:	৫- ৬
● ইউনিয়ন পরিষদের সম্পদের বিবরণ ও পরিমাণ	৭
● ইউনিয়ন পরিষদ ভবন, ভূমি, আসবাবপত্র, যন্ত্রপাতি ও ইলেকট্রনিক্স সামগ্রী	
● ইউনিয়ন পরিষদের নলকূপ	
● ইউনিয়ন পরিষদের রাস্তা	
অধ্যায়-২ : সম্পদ রেজিস্টার	২০ - ৩২
● ইউনিয়ন পরিষদ ভবন ও ভূমি	
● ইউনিয়ন পরিষদের আসবাবপত্র, যন্ত্রপাতি ও ইলেকট্রনিক্স সামগ্রী	
● ইউনিয়ন পরিষদের নলকূপ	
● ইউনিয়ন পরিষদের রাস্তা	
অধ্যায়-৩ : ইউনিয়ন পরিষদের (ওয়ার্ড ভিত্তিক) সম্পদের সামাজিক মানচিত্র	৩৩- ৪২

অধ্যায়-১ : সম্পদ চিহ্নিতকরণ এবং সম্পদ সনাক্তকরণ

ইউনিয়ন পরিষদের অন্তর্ভুক্ত সকল স্থাবর ও অস্থাবর সম্পদের কোড ও বিবরণ

ইউনিয়ন পরিষদভুক্ত ভবন

কোড	সম্পদের বিবরণ
ইউপিভ	ইউনিয়ন পরিষদ ভবন
প্রাণি	প্রাথমিক বিদ্যালয় ভবন
মাবি	মাধ্যমিক বিদ্যালয় ভবন
মাদ্রাসা	মাদ্রাসা ভবন
কলেজ	কলেজ ভবন
মন্দির	মন্দির
শ্মশান	শ্মশানঘাট
এথা	এতিম খানা
ঈগা	ঈদগাহ্ ময়দান
পোস্ট	পোস্ট অফিস ভবন
ইউভূঅ	ইউনিয়ন ভূমি অফিস ভবন
পপক	ইউনিয়ন স্বাস্থ্য ও পরিবার কল্যাণ কেন্দ্র
মাক	মার্কেট/হাট/বাজার
যাহা	যাত্রী ছাউনী
মসজিদ	মসজিদ
কবরস্থান	কবরস্থান
পিক	পিকনিক কর্নার/ স্পোর্ট
সভ	বিভিন্ন ধরনের সরকারি ভবন
মাজার	মাজার
ব্যাংক	বিভিন্ন সরকারি/বেসরকারি ব্যাংক
লাইব্রেরী	লাইব্রেরী/পাঠাগার
ক্লাব	ক্লাব/সংঘ/সাংস্কৃতিক পরিষদ/সমিতি/সংস্থা
এনজিও	বিভিন্ন এনজিও
অন্যান্য	অন্যান্য

ইউনিয়ন পরিষদভুক্ত রাস্তা

কোড	সম্পদের বিবরণ
মারা	মাটির রাস্তা (ছোট বড় সকল ধরনের)
পাইস	ইটের সলিং(বালির উপর ইট বিছানো পাকা রাস্তা)
পাহেবি	হেরিং বোর্ড (বালির উপর ১টি ও ১টি বাকা বিছানো পাকা রাস্তা)
পাপিচ	পিচ ঢালাই দিয়ে তৈরি পাকা রাস্তা
ব্রীজ	ব্রীজ, বাঁশের সীকো, কাঠের সীকো (ছোট/বড়)
কাভা	কালভার্ট (বেল্ল/পাইপ/ইউ ডেন/রিং কালভার্ট)
অন্যান্য	অন্যান্য

ইউনিয়ন পরিষদভুক্ত নলকূপ

কোড	সম্পদের বিবরণ
অগন	অগতীর নলকূপ
গন	গতীর নলকূপ
সলে	স্যানিটারি ল্যাট্রিন
পুকুর	পুকুর (ছোট/বড়/সরকারি/বেসরকারি)
খাহাবা	খাল/হাওড়/বাওড়
সেপ্ৰ	সেচ প্রকল্প/সেচ মেশিন (সরকারি/বেসরকারি)
অন্যান্য	অন্যান্য

ইউনিয়ন পরিষদের আসবাবপত্র

কোড	সম্পদের বিবরণ
অগন	অগভীর নলকূপ
অন্যান্য	অন্যান্য
আলমা	আলমারী
ইন্স্টিবি	কম্পিউটার এক্সেসরিজ
ক্যাবিনেট	ক্যাবিনেট
ক্যামেরা	ক্যামেরা
কম	কম্পিউটার
খাট	খাট
গন	গভীর নলকূপ
ঘড়ি	ঘড়ি
চেয়ার	চেয়ার
জেনার	জেনারেটর
জমি	জমি
টাইমে	টাইপ মেশিন
টিভি	টিভি
টেবিল	টেবিল
ট্যাংক	পানির ট্যাংক
ট্রলি	ট্রলি
তালা	তালা
তৈজসপত্র	তৈজসপত্র
পাম্প	পানির পাম্প
প্রিন্টার	প্রিন্টার
প্রজেক্টর	প্রজেক্টর
ফিল্টার	পানির ফিল্টার
ফ্যান	ফ্যান
ফটোকপি	ফটোকপি মেশিন

কোড	সম্পদের বিবরণ
ফ্রিজ	ফ্রিজ
বাইসা	বাইসাইকেল
বিদ্যুৎউপ	বিদ্যুৎ সরবরাহের উপকরণ
বেঞ্চ	বেঞ্চ
বোর্ড	বোর্ড
ব্যাটারি	ব্যাটারি
ভবন	ভবন
মেশিন	মেশিন
লাইট	লাইট
লেমিমে	লেমিমেটিং মেশিন
স্টেজ	স্টেজ
স্ক্যান	স্ক্যানার মেশিন
সাউন্সি	সাউন্সি সিস্টেম
সেলফ	সেলফ
সৌরবি	সৌরবিদ্যুৎ

ইউনিয়ন পরিষদের অন্তর্ভুক্ত সকল স্থাবর ও অস্থাবর সম্পদের পরিমাণ

ইউনিয়ন পরিষদভুক্ত ভবন

সম্পদের বিবরণ	মোট সংখ্যা
ঈদগাহ	৬
কবরস্থান	২
প্রাথমিক বিদ্যালয়	৫
মন্দির	১
মসজিদ	২৮
মাদ্রাসা	৮
মার্কেট	১
শ্মশানঘাট	১
সংঘ	১
স্বাস্থ্য কেন্দ্র	২

ইউনিয়ন পরিষদভুক্ত নলকূপ

সম্পদের বিবরণ	মোট সংখ্যা
অগভীর নলকূপ	১১৪৭
অন্যান্য	২
গভীর নলকূপ	২৩
পুকুর	১
স্যানিটারী ল্যাট্রিন	১৩৩০

ইউনিয়ন পরিষদভুক্ত রাস্তা

সম্পদের বিবরণ	মোট সংখ্যা
ইটের সলিং রাস্তা	৪
কালভার্ট	৬০
পাকা রাস্তা	১৩
ব্রীজ	১১
মাটির রাস্তা	৬০
হেরিং বোস্ট রাস্তা	৭

ইউনিয়ন পরিষদের আসবাবপত্র

সম্পদের বিবরণ	মোট সংখ্যা
আলমারী	৬
কম্পিউটার	৮
কম্পিউটার এক্সেসরিজ	১
ক্যাবিনেট	৫
ক্যামেরা	১
চেয়ার	১০৫
জেনারেটর	১
টিভি	১
টেবিল	১৫
প্রজেক্টর	১
প্রিন্টার	২
ফটোকপি মেশিন	১
ফ্যান	৫
ফ্রিজ	১
বেঞ্চ	১
বোর্ড	১
ভবন	১
লেমিনেটিং মেশিন	১
স্ক্যানার মেশিন	১
সেলফ	৩

ইউনিয়ন পরিষদের সম্পদ: ভবন

সম্পদের ধরণ	সম্পদের বিবরণ	সম্পদের অবস্থান ওয়ার্ড	ক্রয় / প্রাপ্তির সাল	সম্পত্তির ক্রমিক	সনাক্তকরণ সংখ্যা
ভবন	৪ নং বেনাপোল ইউনিয়ন পরিষদ	০	০	১৫৬	ভবন ০০০০১৫৬

ইউনিয়ন পরিষদের সম্পদ: আসবাবপত্র - আলমারী/ক্যাবিনেট/সেলফ/ নোটিশ বোর্ড/ পানির পাম্প/ পানির ট্যাংক/ জেনারেটর/টিভি/ফ্রিজ ও অন্যান্য

সম্পদের ধরণ	সম্পদের বিবরণ	সম্পদের অবস্থান ওয়ার্ড	ক্রয় / প্রাপ্তির সাল	সম্পত্তির ক্রমিক	সনাক্তকরণ সংখ্যা
আলমারী	ষ্টীলের আলমারী	০	২০০১	১	আলমা ০০২০০১০১
আলমারী	ষ্টীলের আলমারী	০	২০০৯	২	আলমা ০০২০০৯০২
আলমারী	ষ্টীলের আলমারী	০	০	৩	আলমা ০০০০৩
আলমারী	ষ্টীলের আলমারী	০	০	৪	আলমা ০০০০৪
আলমারী	ষ্টীলের আলমারী	০	০	৫	আলমা ০০০০৫
আলমারী	কাঠের আলমারী	০	০	৬	আলমা ০০০০৬
ক্যাবিনেট	ফাইল রাখার ক্যাবিনেট ষ্টীলের	০	২০০৬	৮	ক্যাবিনেট ০০২০০৬০৮
ক্যাবিনেট	ফাইল রাখার ক্যাবিনেট ষ্টীলের	০	২০০৯	৯	ক্যাবিনেট ০০২০০৯০৯
ক্যাবিনেট	ফাইল রাখার ক্যাবিনেট ষ্টীলের	০	২০০৯	১০	ক্যাবিনেট ০০২০০৯০১০
ক্যাবিনেট	ষ্টীলের ক্যাবিনেট	০	২০০৯	১১	ক্যাবিনেট ০০২০০৯০১১
ক্যাবিনেট	ফাইল রাখার ক্যাবিনেট	০	০	১২	ক্যাবিনেট ০০০০১২
জেনারেটর	জেনারেটর WALTON ML- SILENTKATRINA ৫০০০E	০	০	১২৭	জেনার ০০০০১২৭
টিভি	টিভি, ডিজিটাল কন্ট্রোল	০	২০০৮	১২৮	টিভি ০০২০০৮০১২৮
ফ্রিজ	ফ্রিজ WALTON WFF-১A৩PN (১১CFT)	০	২০১২	১৫৩	ফ্রিজ ০০২০১২০১৫৩
বেঞ্চ	বেঞ্চ কাঠের	০	০	১৫৪	বেঞ্চ ০০০০১৫৪
বোর্ড	নোটিশ বোর্ড	০	০	১৫৫	বোর্ড ০০০০১৫৫
সেলফ	কাঠের র‍্যাক	০	০	১৫৯	সেলফ ০০০০১৫৯
সেলফ	বুক সেলফ ষ্টীলের	০	২০০৬	১৬০	সেলফ ০০২০০৬০১৬০
সেলফ	বুক সেলফ ষ্টীলের	০	২০০৬	১৬১	সেলফ ০০২০০৬০১৬১

ইউনিয়ন পরিষদের সম্পদ: টেবিল

সম্পদের ধরণ	সম্পদের বিবরণ	সম্পদের অবস্থান ওয়ার্ড	ক্রয় / প্রাপ্তির সাল	সম্পত্তির ক্রমিক	সনাক্তকরণ সংখ্যা
টেবিল	কম্পিউটার টেবিল	০	২০০৯	১২৯	টেবিল ০০২০০৯০১২৯
টেবিল	কম্পিউটার টেবিল অটবি	০	০	১৩০	টেবিল ০০০০১৩০
টেবিল	কম্পিউটার টেবিল অটবি	০	০	১৩১	টেবিল ০০০০১৩১
টেবিল	বড় কাঠের টেবিল	০	০	১৩২	টেবিল ০০০০১৩২
টেবিল	বড় কাঠের টেবিল	০	০	১৩৩	টেবিল ০০০০১৩৩
টেবিল	বড় কাঠের টেবিল	০	০	১৩৪	টেবিল ০০০০১৩৪
টেবিল	বড় কাঠের টেবিল	০	০	১৩৫	টেবিল ০০০০১৩৫
টেবিল	বড় কাঠের টেবিল	০	০	১৩৬	টেবিল ০০০০১৩৬
টেবিল	বড় কাঠের টেবিল	০	০	১৩৭	টেবিল ০০০০১৩৭
টেবিল	বড় কাঠের টেবিল	০	০	১৩৮	টেবিল ০০০০১৩৮
টেবিল	কাঠের টেবিল ছোট	০	০	১৩৯	টেবিল ০০০০১৩৯
টেবিল	কাঠের টেবিল ছোট	০	০	১৪০	টেবিল ০০০০১৪০

ইউনিয়ন পরিষদের সম্পদ: ইলেকট্রনিক্স সামগ্রী ও যন্ত্রপাতি (ফটোকপি মেশিন/ প্রজেক্টর/প্রিন্টার/ক্যামেরা/ লেমনেটিং মেশিন/স্ক্যানার ও অন্যান্য যন্ত্রপাতি)

সম্পদের ধরণ	সম্পদের বিবরণ	সম্পদের অবস্থান ওয়ার্ড	ক্রয় / প্রাপ্তির সাল	সম্পত্তির ক্রমিক	সনাক্তকরণ সংখ্যা
ক্যামেরা	ক্যামেরা SAMSUNG	০	২০১১	১৩	ক্যামেরা ০০২০১১০১৩
প্রিন্টার	প্রিন্টার SAMSUNG ML ১৬৬৬ LASER PRINTER	০	২০১০	১৪৪	প্রিন্টার ০০২০১০০১৪৪
প্রিন্টার	প্রিন্টার SAMSUNG ML-২১৬৫	০	২০১৩	১৪৫	প্রিন্টার ০০২০১৩০১৪৫
প্রজেক্টর	প্রজেক্টর VIVITAC D-৫০৮	০	০	১৪৬	প্রজেক্টর ০০০০১৪৬
ফটোকপি মেশিন	ফটোকপিয়ার RICOH MP-১৯০০	০	২০১১	১৫২	ফটোকপি ০০২০১১০১৫২
লেমনেটিং মেশিন	লেমনেটিং মেশিন	০	২০১০	১৫৭	লেমনেটিং ০০২০১০০১৫৭
স্ক্যানার মেশিন	স্ক্যানার MICCROTEK ৩৮৮০	০	২০১১	১৫৮	স্ক্যানার ০০২০১১০১৫৮

ইউনিয়ন পরিষদের সম্পদ: কম্পিউটার সামগ্রী ও যন্ত্রপাতি (কম্পিউটার/ ল্যাপটপ/মডেম /মাউস/ কীবোর্ড ও অন্যান্য)

সম্পদের ধরণ	সম্পদের বিবরণ	সম্পদের অবস্থান ওয়ার্ড	ক্রয় / প্রাপ্তির সাল	সম্পত্তির ক্রমিক	সনাক্তকরণ সংখ্যা
কম্পিউটার এক্সেসরিজ	ইউ পি এস APC	০	২০১০	৭	ইন্সট্রাবি ০০২০১০০৭
কম্পিউটার	কম্পিউটার LENOVO	০	২০১০	১৪	কম ০০২০১০০১৪
কম্পিউটার	কী বোর্ড HP	০	২০১০	১৫	কম ০০২০১০০১৫
কম্পিউটার	মনিটর LENOVO	০	২০১০	১৬	কম ০০২০১০০১৬
কম্পিউটার	মাউস HP	০	২০১০	১৭	কম ০০২০১০০১৭
কম্পিউটার	ল্যাপটপ HP COMPAC-৪২০	০	২০১০	১৮	কম ০০২০১০০১৮
কম্পিউটার	ল্যাপটপ SAMSUNG C-৩৬	০	২০১১	১৯	কম ০০২০১১০১৯
কম্পিউটার	ল্যাপটপ TOSHIBA C-৬০০	০	২০১২	২০	কম ০০২০১২০২০
কম্পিউটার	মডেম গ্রামীণ	০	২০১০	২১	কম ০০২০১০০২১

ইউনিয়ন পরিষদভুক্ত সরকারি ও বেসরকারি স্থাপনা/প্রতিষ্ঠান

সম্পদের ধরণ	সম্পদের বিবরণ	সম্পদের অবস্থান ওয়ার্ড	ক্রয় / প্রাপ্তির সাল	সম্পত্তির ক্রমিক	সনাক্তকরণ সংখ্যা
স্বাস্থ্য কেন্দ্র	নারায়নপুর কমিউনিটি ক্লিনিক	১	১৯৯৭	৩	পপক ০১১৯৯৭০৩
স্বাস্থ্য কেন্দ্র	পোড়াবাড়ি ইউনিয়ন স্বাস্থ্য ও পরিবার কল্যাণ কেন্দ্র। ভবন ১ টি	২	০	১৩	পপক ০২০০১৩
সংঘ	ক্লাব দক্ষিণ বড়জাঁচড়া	৮	২০১১	৪৮	ক্লাব ০৮২০১১০৪৮

ইউনিয়ন পরিষদভুক্ত সরকারি ও বেসরকারি প্রাথমিক বিদ্যালয়

সম্পদের ধরণ	সম্পদের বিবরণ	সম্পদের অবস্থান ওয়ার্ড	ক্রয় / প্রাপ্তির সাল	সম্পত্তির ক্রমিক	সনাক্তকরণ সংখ্যা
প্রাথমিক বিদ্যালয়	নারায়নপুর নতুন পাড়া সরকারী প্রাথমিক বিদ্যালয়। টিনশেড ভবন ১ টি, রুম ৩ টি	১	১৯৯৪	৬	প্রাি ০১১৯৯৪০৬
প্রাথমিক বিদ্যালয়	পোড়াবাড়ি সরকারী প্রাথমিক বিদ্যালয়। ভবন ১ টি, রুম ৮ টি	২	১৯৬২	১৮	প্রাি ০২১৯৬২০১৮
প্রাথমিক বিদ্যালয়	গয়ড়া সরকারী প্রাথমিক বিদ্যালয়। ২ তলা ভবন ১ টি, রুম ৬ টি	৫	০	৩৬	প্রাি ০৫০০৩৬
প্রাথমিক বিদ্যালয়	আলহাজ্ব শামসুর রহমান বেসরকারী প্রাথমিক বিদ্যালয়। টিনশেড ভবন ১ টি, রুম ৬ টি	৭	২০০৯	৪১	প্রাি ০৭২০০৯০৪১
প্রাথমিক বিদ্যালয়	দৌলতপুর গাতিপাড়া সরকারী প্রাথমিক বিদ্যালয়। ভবন ২ টি, রুম ৯ টি	৯	১৯৩০	৫৩	প্রাি ০৯১৯৩০০৫৩

ইউনিয়ন পরিষদভুক্ত সরকারি ও বেসরকারি মাদ্রাসা

সম্পদের ধরণ	সম্পদের বিবরণ	সম্পদের অবস্থান ওয়ার্ড	ক্রয় / প্রাপ্তির সাল	সম্পত্তির ক্রমিক	সনাক্তকরণ সংখ্যা
মাদ্রাসা	পোড়াবাড়ি ফোরকানিয়া দাখিল মাদ্রাসা	২	১৯৯৩	১৬	মাদ্রাসা ০২১৯৯৩০১৬
মাদ্রাসা	কাগজপুকুর এবতেদায়ি ও হাফেজিয়া মাদ্রাসা	৩	১৯৭২	১৯	মাদ্রাসা ০৩১৯৭২০১৯



সম্পদের ধরণ	সম্পদের বিবরণ	সম্পদের অবস্থান ওয়ার্ড	ক্রয় / প্রাপ্তির সাল	সম্পত্তির ক্রমিক	সনাত্তকরণ সংখ্যা
মাদ্রাসা	কাগজপুকুর উত্তর পাড়া এবতেদায়ী মাদ্রাসা	৩	১৯৭২	২১	মাদ্রাসা ০৩১৯৭২০২১
মাদ্রাসা	আমড়া খালি পূর্ব পাড়া হাফিজিয়া মাদ্রাসা	৪	২০১১	৩০	মাদ্রাসা ০৪২০১১০৩০
মাদ্রাসা	কাগমারি পশ্চিম পাড়া হাফিজিয়া মাদ্রাসা	৪	১৯৯৫	৩২	মাদ্রাসা ০৪১৯৯৫০৩২
মাদ্রাসা	উত্তর গয়ড়া এবতেদায়ী মাদ্রাসা। টিনশেড ভবন, রুম ৪ টি	৫	২০০৮	৩৩	মাদ্রাসা ০৫২০০৮০৩৩
মাদ্রাসা	দক্ষিণ গয়ড়া ফুরকানীয়া মাদ্রাসা। টিনশেড ভবন ১ টি, রুম ৩ টি	৬	২০০১	৩৮	মাদ্রাসা ০৬২০০১০৩৮
মাদ্রাসা	পশ্চিম গাতিপাড়া মাদ্রাসা	৯	১৯৬৫	৫৫	মাদ্রাসা ০৯১৯৬৫০৫৫

ইউনিয়ন পরিষদভুক্ত সম্পদ মসজিদ

সম্পদের ধরণ	সম্পদের বিবরণ	সম্পদের অবস্থান ওয়ার্ড	ক্রয় / প্রাপ্তির সাল	সম্পত্তির ক্রমিক	সনাত্তকরণ সংখ্যা
মসজিদ	দক্ষিণ গয়ড়া বায়তুল মামুন জামে মসজিদ	১	২০০২	১	মসজিদ ০১২০০২০১
মসজিদ	নারায়নপুর তিরিপুরা জামে মসজিদ	১	১৯৮৫	৪	মসজিদ ০১১৯৮৫০৪
মসজিদ	নারায়নপুর দক্ষিণ পাড়া জামে মসজিদ	১	১৯৯২	৫	মসজিদ ০১১৯৯২০৫
মসজিদ	নারায়নপুর বাওড় কান্দা জামে মসজিদ	১	১৯৯৮	৮	মসজিদ ০১১৯৯৮০৮
মসজিদ	নারায়নপুর বিশ্বেস পাড়া জামে মসজিদ	১	১৯৮৩	১০	মসজিদ ০১১৯৮৩০১০
মসজিদ	পোড়াবাড়ি আক্কেল পাড়া জামে মসজিদ	২	১৯৮২	১২	মসজিদ ০২১৯৮২০১২
মসজিদ	পোড়াবাড়ি উত্তর পাড়া জামে মসজিদ	২	২০০৩	১৫	মসজিদ ০২২০০৩০১৫
মসজিদ	পোড়াবাড়ি বাজার জামে মসজিদ	২	১৯০৫	১৭	মসজিদ ০২১৯০৫০১৭
মসজিদ	কাগজপুকুর ত্রিপুর পাড়া জামে মসজিদ	৩	১৯৮২	২০	মসজিদ ০৩১৯৮২০২০
মসজিদ	কাগজপুকুর উত্তর পাড়া মাদ্রাসা সংলগ্ন জামে মসজিদ	৩	১৯৮৫	২২	মসজিদ ০৩১৯৮৫০২২
মসজিদ	কাগজপুকুর কুমিল্লা পাড়া জামে মসজিদ	৩	১৯৮০	২৪	মসজিদ ০৩১৯৮০০২৪
মসজিদ	কাগজপুকুর পূর্ব পাড়া জামে মসজিদ	৩	২০১০	২৫	মসজিদ ০৩২০১০০২৫
মসজিদ	কাগজপুকুর পশ্চিম পাড়া জামে মসজিদ	৩	১৯৫২	২৬	মসজিদ ০৩১৯৫২০২৬
মসজিদ	কাগজপুকুর মাঠ পাড়া জামে মসজিদ	৩	২০০৫	২৭	মসজিদ ০৩২০০৫০২৭
মসজিদ	আমড়া খালি দক্ষিণ পাড়া জামে মসজিদ	৪	২০০৫	২৮	মসজিদ ০৪২০০৫০২৮
মসজিদ	আমড়া খালি পূর্ব পাড়া জামে মসজিদ	৪	১৯৯৩	২৯	মসজিদ ০৪১৯৯৩০২৯
মসজিদ	কাগমারি পশ্চিম পাড়া জামে মসজিদ	৪	১৯৮৭	৩১	মসজিদ ০৪১৯৮৭০৩১
মসজিদ	গয়ড়া আদি জামে মসজিদ	৫	১৯৪২	৩৪	মসজিদ ০৫১৯৪২০৩৪
মসজিদ	দক্ষিণ গয়ড়া বাওড় ধার জামে মসজিদ	৬	১৯৬৮	৩৯	মসজিদ ০৬১৯৬৮০৩৯
মসজিদ	দক্ষিণ গয়ড়া সভার মাঠ জামে মসজিদ। ২ তলা	৬	১৯৮৭	৪০	মসজিদ ০৬১৯৮৭০৪০
মসজিদ	খড়িডাঙ্গা উত্তর পাড়া জামে মসজিদ	৭	২০০৮	৪২	মসজিদ ০৭২০০৮০৪২
মসজিদ	খড়িডাঙ্গা দক্ষিণ পাড়া জামে মসজিদ	৭	২০০৯	৪৩	মসজিদ ০৭২০০৯০৪৩
মসজিদ	খড়িডাঙ্গা পূর্ব পাড়া জামে মসজিদ	৭	০	৪৪	মসজিদ ০৭০০৪৪
মসজিদ	খড়িডাঙ্গা পশ্চিম পাড়া জামে মসজিদ	৭	২০০০	৪৫	মসজিদ ০৭২০০০৪৫
মসজিদ	উত্তর পাড়া গাতিপাড়া ছালাম জামে মসজিদ	৮	২০০১	৪৭	মসজিদ ০৮২০০১০৪৭
মসজিদ	দক্ষিণ বড়আঁচড়া জামে মসজিদ	৮	২০১১	৪৯	মসজিদ ০৮২০১১০৪৯
মসজিদ	দক্ষিণ গাতিপাড়া জামে মসজিদ	৯	১৯৯৯	৫২	মসজিদ ০৯১৯৯৯০৫২
মসজিদ	পশ্চিম গাতিপাড়া বাওড় কান্দা জামে মসজিদ	৯	১৯৬৫	৫৪	মসজিদ ০৯১৯৬৫০৫৪

ইউনিয়ন পরিষদভুক্ত ঈদগাহ ময়দান

সম্পদের ধরণ	সম্পদের বিবরণ	সম্পদের অবস্থান ওয়ার্ড	ক্রয় / প্রাপ্তির সাল	সম্পত্তির ক্রমিক	সনাক্তকরণ সংখ্যা
ঈদগাহ	নারায়নপুর ঈদগাহ ময়দান	১	০	২	ঈগা ০১০০২
ঈদগাহ	পোড়াবাড়ি ঈদগাহ ময়দান	২	১৯৩২	১৪	ঈগা ০২১৯৩২০১৪
ঈদগাহ	কাগজপুকুর কুমিল্লা পাড়া ঈদগাহ ময়দান	৩	১৯৯৫	২৩	ঈগা ০৩১৯৯৫০২৩
ঈদগাহ	গয়ড়া ঈদগাহ ময়দান	৫	১৯২০	৩৫	ঈগা ০৫১৯২০০৩৫
ঈদগাহ	দক্ষিণ গয়ড়া ঈদগাহ	৬	১৯২৫	৩৭	ঈগা ০৬১৯২৫০৩৭
ঈদগাহ	দক্ষিণ গাতিপাড়া ঈদগাহ ময়দান	৯	১৯৭৫	৫১	ঈগা ০৯১৯৭৫০৫১

ইউনিয়ন পরিষদভুক্ত মাজার/কবরস্থান

সম্পদের ধরণ	সম্পদের বিবরণ	সম্পদের অবস্থান ওয়ার্ড	ক্রয় / প্রাপ্তির সাল	সম্পত্তির ক্রমিক	সনাক্তকরণ সংখ্যা
কবরস্থান	নারায়নপুর সরকারী কবরস্থান	১	১৯৭৩	১১	কবরস্থান ০১১৯৭৩০১১
কবরস্থান	নিলুর জমিতে কবরস্থান (গনকবর)	৭	০	৪৬	কবরস্থান ০৭০০৪৬

ইউনিয়ন পরিষদভুক্ত মন্দির

সম্পদের ধরণ	সম্পদের বিবরণ	সম্পদের অবস্থান ওয়ার্ড	ক্রয় / প্রাপ্তির সাল	সম্পত্তির ক্রমিক	সনাক্তকরণ সংখ্যা
মন্দির	নারায়নপুর বাওড় কান্দা কালী মন্দির	১	১৯৬৫	৭	মন্দির ০১১৯৬৫০৭

ইউনিয়ন পরিষদভুক্ত শ্মশানঘাট

সম্পদের ধরণ	সম্পদের বিবরণ	সম্পদের অবস্থান ওয়ার্ড	ক্রয় / প্রাপ্তির সাল	সম্পত্তির ক্রমিক	সনাক্তকরণ সংখ্যা
শ্মশানঘাট	নারায়নপুর বাওড় কান্দা শ্মশান ঘাট	১	১৯২৩	৯	শ্মশান ০১১৯২৩০৯

ইউনিয়ন পরিষদভুক্ত হাট/বাজার/মার্কেট ও অন্যান্য

সম্পদের ধরণ	সম্পদের বিবরণ	সম্পদের অবস্থান ওয়ার্ড	ক্রয় / প্রাপ্তির সাল	সম্পত্তির ক্রমিক	সনাক্তকরণ সংখ্যা
মার্কেট	গাতিপাড়া বাজার	৯	২০০১	৫০	মাক ০৯২০০১০৫০

ইউনিয়ন পরিষদভুক্ত গভীর নলকূপ/ অগভীর নলকূপ

সম্পদের ধরণ	সম্পদের বিবরণ	সম্পদের অবস্থান ওয়ার্ড	ক্রয় / প্রাপ্তির সাল	সম্পত্তির ক্রমিক	সনাক্তকরণ সংখ্যা
অগভীর নলকূপ	নারায়নপুরে প্রায় ১৭ টি অগভীর নলকূপ আছে	১	০	১	অগন ০১০০১
গভীর নলকূপ	নারায়নপুর দক্ষিণ পাড়া মসজিদে ১ টি গভীর নলকূপ	১	০	২	গন ০১০০২
গভীর নলকূপ	নারায়নপুর সরকারী প্রাথমিক বিদ্যালয়ে ১ টি গভীর নলকূপ	১	০	৩	গন ০১০০৩
গভীর নলকূপ	নারায়নপুর বিশ্বাস বাড়িতে ১ টি গভীর নলকূপ	১	০	৪	গন ০১০০৪
অগভীর নলকূপ	পোড়া বাড়ি প্রায় ৩৭ টি অগভীর নলকূপ আছে	২	০	৬	অগন ০২০০৬
গভীর নলকূপ	পোড়া বাড়ি মিয়াদ হোসেনের বাড়িতে ১ টি গভীর নলকূপ	২	১৯৯৮	৭	গন ০২১৯৯৮০৭
গভীর নলকূপ	পোড়া বাড়ি বিল্লাল হোসেনের বাড়িতে ১ টি গভীর নলকূপ	২	২০০১	৮	গন ০২২০০১০৮
অগভীর নলকূপ	কাগজ পুকুর সাহেবের বাড়িতে ১ টি অগভীর নলকূপ	৩	২০১১	১০	অগন ০৩২০১১০১০
অগভীর নলকূপ	কাগজ পুকুর কদম আলীর বাড়িতে ১ টি অগভীর নলকূপ	৩	২০১১	১১	অগন ০৩২০১১০১১
অগভীর নলকূপ	৩ নং ওয়ার্ডে ৩০০ টি অগভীর নলকূপ আছে	৩	০	১২	অগন ০৩০০১২
গভীর নলকূপ	কাগজ পুকুর মাদ্রাসার পাশে ১ টি গভীর নলকূপ	৩	১৯৯৯	১৩	গন ০৩১৯৯৯০১৩
গভীর নলকূপ	কাগজ পুকুর আমিনুলের বাড়ির পাশে ১ টি গভীর নলকূপ	৩	২০০৩	১৪	গন ০৩২০০৩০১৪

সম্পদের ধরণ	সম্পদের বিবরণ	সম্পদের অবস্থান ওয়ার্ড	ক্রয় / প্রাপ্তির সাল	সম্পত্তির ক্রমিক	সনাস্করণ সংখ্যা
গভীর নলকূপ	কাগজ পুকুর বড় কালুর বাড়ির পাশে ১ টি গভীর নলকূপ	৩	২০০৫	১৫	গন ০৩২০০৫০১৫
গভীর নলকূপ	কাগজ পুকুর গনি মাষ্টার বাড়ির সামনে ১ টি গভীর নলকূপ	৩	২০০৮	১৬	গন ০৩২০০৮০১৬
অগভীর নলকূপ	কাগমারি কুদ্দুসের বাড়িতে ১ টি অগভীর নলকূপ	৪	২০১৩	১৮	অগন ০৪২০১৩০১৮
অগভীর নলকূপ	আমড়া খালি ভান্ডারীর বাড়িতে ১ টি অগভীর নলকূপ	৪	২০১৩	১৯	অগন ০৪২০১৩০১৯
অগভীর নলকূপ	কাগজ মারি শাবুরালির বাড়িতে ১ টি অগভীর নলকূপ	৪	২০১৩	২০	অগন ০৪২০১৩০২০
অগভীর নলকূপ	কাগজমারি গফফারের বাড়িতে ১ টি অগভীর নলকূপ	৪	২০১৩	২১	অগন ০৪২০১৩০২১
অগভীর নলকূপ	৪ নং ওয়ার্ডে ২৭৫ টি অগভীর নলকূপ আছে	৪	০	২২	অগন ০৪০০২২
অগভীর নলকূপ	মতির বাড়িতে ১ টি অগভীর নলকূপ	৫	১৯৭৮	২৭	অগন ০৫১৯৭৮০২৭
অগভীর নলকূপ	শহীদের বাড়ির পাশে ১ টি অগভীর নলকূপ	৫	২০১৩	২৮	অগন ০৫২০১৩০২৮
অগভীর নলকূপ	গয়ড়া স্কুলে ১ টি অগভীর নলকূপ	৫	০	২৯	অগন ০৫০০২৯
গভীর নলকূপ	আদাম মোড়ে ১ টি গভীর নলকূপ	৫	২০০৮	৩০	গন ০৫২০০৮০৩০
গভীর নলকূপ	মির্জা বাড়িতে ১ টি গভীর নলকূপ	৫	২০১২	৩১	গন ০৫২০১২০৩১
গভীর নলকূপ	আসগারের বাড়ির পাশে ১ টি গভীর নলকূপ	৫	২০১৩	৩২	গন ০৫২০১৩০৩২
অগভীর নলকূপ	দক্ষিণ গয়ড়া মোহাম্মদ আলীর বাড়িতে ১ টি অগভীর নলকূপ	৬	২০১০	৩৮	অগন ০৬২০১০০৩৮
অগভীর নলকূপ	ভুট্টার বাড়িতে ১ টি অগভীর নলকূপ	৬	২০১১	৩৯	অগন ০৬২০১১০৩৯
অগভীর নলকূপ	সভার মোড়ে ১ টি অগভীর নলকূপ	৬	২০১২	৪০	অগন ০৬২০১২০৪০
অগভীর নলকূপ	দক্ষিণ গয়জম জয়নালের বাড়িতে ১ টি অগভীর নলকূপ	৬	২০১৩	৪১	অগন ০৬২০১৩০৪১
গভীর নলকূপ	দরুদের বাড়িতে ১ টি গভীর নলকূপ	৬	২০১২	৪২	গন ০৬২০১২০৪২
গভীর নলকূপ	তৌহিদুলের বাড়িতে ১ টি গভীর নলকূপ	৬	২০১২	৪৩	গন ০৬২০১২০৪৩
অগভীর নলকূপ	৭ নং ওয়ার্ডে ৫০০ টি অগভীর নলকূপ আছে	৭	০	৫৪	অগন ০৭০০৫৪
গভীর নলকূপ	খড়িডাঙ্গা দক্ষিণ পাড়া জামে মসজিদ এর পাশে ১ টি গভীর নলকূপ	৭	২০১০	৫৫	গন ০৭২০১০০৫৫
গভীর নলকূপ	খড়িডাঙ্গা উত্তর পাড়া জামে মসজিদ এর পাশে ১ টি গভীর নলকূপ	৭	২০১২	৫৬	গন ০৭২০১২০৫৬
গভীর নলকূপ	খড়িডাঙ্গা পশ্চিম পাড়া জামে মসজিদ এর পাশে ১ টি গভীর নলকূপ	৭	২০১২	৫৭	গন ০৭২০১২০৫৭
অগভীর নলকূপ	উত্তর গাতিপাড়া জামে মসজিদ প্রাঙ্গণে ১ টি অগভীর নলকূপ	৮	২০১৩	৫৯	অগন ০৮২০১৩০৫৯
অগভীর নলকূপ	উত্তর গাতিপাড়া চন্ডি আপার বাড়িতে ১ টি অগভীর নলকূপ	৮	২০১৩	৬০	অগন ০৮২০১৩০৬০
গভীর নলকূপ	উত্তর গাতিপাড়া আলেয়ার বাড়িতে ১ টি গভীর নলকূপ	৮	২০১৩	৬১	গন ০৮২০১৩০৬১
গভীর নলকূপ	উত্তর গাতিপাড়া ওহেদের বাড়িতে ১ টি গভীর নলকূপ	৮	২০১৩	৬২	গন ০৮২০১৩০৬২
অগভীর নলকূপ	গাতিপাড়া বিডিয়ার ক্যাম্পে ১ টি অগভীর নলকূপ	৯	২০১২	৬৩	অগন ০৯২০১২০৬৩
অগভীর নলকূপ	গাতিপাড়া বাদশার বাড়িতে ১ টি অগভীর নলকূপ	৯	২০১৩	৬৪	অগন ০৯২০১৩০৬৪
অগভীর নলকূপ	গাতিপাড়া সরিফুলের বাড়িতে ১ টি অগভীর নলকূপ	৯	২০১৩	৬৫	অগন ০৯২০১৩০৬৫
গভীর নলকূপ	দক্ষিণ গাতিপাড়া আমিনুরের বাড়িতে ১ টি গভীর নলকূপ	৯	২০১১	৬৬	গন ০৯২০১১০৬৬
গভীর নলকূপ	দক্ষিণ গাতিপাড়া আলী কদর বাড়িতে ১ টি গভীর নলকূপ	৯	২০১২	৬৭	গন ০৯২০১২০৬৭
গভীর নলকূপ	দক্ষিণ গাতিপাড়া প্রাথমিক বিদ্যালয়ে ১ টি গভীর নলকূপ	৯	২০১৩	৬৮	গন ০৯২০১৩০৬৮
গভীর নলকূপ	দক্ষিণ গাতিপাড়া কালামের বাড়িতে ১ টি গভীর নলকূপ	৯	২০১৩	৬৯	গন ০৯২০১৩০৬৯

ইউনিয়ন পরিষদভুক্ত স্যানিটারী ল্যান্ড্রিন/টয়লেট

সম্পদের ধরণ	সম্পদের বিবরণ	সম্পদের অবস্থান ওয়ার্ড	ক্রয় / প্রাপ্তির সাল	সম্পত্তির ক্রমিক	সনাস্করণ সংখ্যা
স্যানিটারী ল্যান্ড্রিন	নারায়নপুরে প্রায় ৭৫ টি স্যানিটারী ল্যান্ড্রিন আছে	১	০	৫	সলে ০১০০৫
স্যানিটারী ল্যান্ড্রিন	পোড়া বাড়িতে প্রায় ৬২ টি স্যানিটারী ল্যান্ড্রিন আছে	২	০	৯	সলে ০২০০৯
স্যানিটারী ল্যান্ড্রিন	৩ নং ওয়ার্ডে ৩২৫ টি স্যানিটারী ল্যান্ড্রিন আছে	৩	০	১৭	সলে ০৩০০১৭

সম্পদের ধরণ	সম্পদের বিবরণ	সম্পদের অবস্থান ওয়ার্ড	ক্রয় / প্রাপ্তির সাল	সম্পত্তির ক্রমিক	সনাক্তকরণ সংখ্যা
স্যানিটারী ল্যান্ড্রিন	কাগমারি আন্দুল্লাহর বাড়িতে ১ টি স্যানিটারী ল্যান্ড্রিন	৪	২০১৩	২৩	সলে ০৪২০১৩০২৩
স্যানিটারী ল্যান্ড্রিন	কাগমারি বুড়ির বাড়িতে ১ টি স্যানিটারী ল্যান্ড্রিন	৪	২০১৩	২৪	সলে ০৪২০১৩০২৪
স্যানিটারী ল্যান্ড্রিন	কাগমারি ইমানের বাড়িতে ১ টি স্যানিটারী ল্যান্ড্রিন	৪	২০১৩	২৫	সলে ০৪২০১৩০২৫
স্যানিটারী ল্যান্ড্রিন	৪ নং ওয়ার্ডে ২৫০ টি স্যানিটারী ল্যান্ড্রিন আছে	৪	০	২৬	সলে ০৪০০২৬
স্যানিটারী ল্যান্ড্রিন	লুতুর বাড়িতে ১ টি স্যানিটারী ল্যান্ড্রিন	৫	২০০৬	৩৩	সলে ০৫২০০৬০৩৩
স্যানিটারী ল্যান্ড্রিন	গয়ড়া স্কুলে ১ টি স্যানিটারী ল্যান্ড্রিন	৫	২০০৭	৩৪	সলে ০৫২০০৭০৩৪
স্যানিটারী ল্যান্ড্রিন	ন্যাডার বাড়িতে ১ টি স্যানিটারী ল্যান্ড্রিন	৫	২০০৭	৩৫	সলে ০৫২০০৭০৩৫
স্যানিটারী ল্যান্ড্রিন	মফিজুরের বাড়িতে ১ টি স্যানিটারী ল্যান্ড্রিন	৫	২০১৩	৩৬	সলে ০৫২০১৩০৩৬
স্যানিটারী ল্যান্ড্রিন	ফুকচান বাড়িতে ১ টি স্যানিটারী ল্যান্ড্রিন	৫	২০১৩	৩৭	সলে ০৫২০১৩০৩৭
স্যানিটারী ল্যান্ড্রিন	মমতাজের বাড়িতে ১ টি স্যানিটারী ল্যান্ড্রিন	৬	২০১০	৪৪	সলে ০৬২০১০০৪৪
স্যানিটারী ল্যান্ড্রিন	দক্ষিণ গয়ড়া ভববির বাড়িতে ১ টি স্যানিটারী ল্যান্ড্রিন	৬	২০১১	৪৫	সলে ০৬২০১১০৪৫
স্যানিটারী ল্যান্ড্রিন	দক্ষিণ গয়ড়া আকবরের বাড়িতে ১ টি স্যানিটারী ল্যান্ড্রিন	৬	২০১১	৪৬	সলে ০৬২০১১০৪৬
স্যানিটারী ল্যান্ড্রিন	দক্ষিণ গয়ড়া দাউদের বাড়িতে ১ টি স্যানিটারী ল্যান্ড্রিন	৬	২০১২	৪৭	সলে ০৬২০১২০৪৭
স্যানিটারী ল্যান্ড্রিন	দক্ষিণ গয়ড়া খোকনের বাড়িতে ১ টি স্যানিটারী ল্যান্ড্রিন	৬	২০১২	৪৮	সলে ০৬২০১২০৪৮
স্যানিটারী ল্যান্ড্রিন	দক্ষিণ গয়ড়া লিয়াকতের বাড়িতে ১ টি স্যানিটারী ল্যান্ড্রিন	৬	২০১২	৪৯	সলে ০৬২০১২০৪৯
স্যানিটারী ল্যান্ড্রিন	দক্ষিণ গয়ড়া জুলুর বাড়িতে ১ টি স্যানিটারী ল্যান্ড্রিন	৬	২০১৩	৫০	সলে ০৬২০১৩০৫০
স্যানিটারী ল্যান্ড্রিন	দক্ষিণ গয়ড়া হারুনের বাড়িতে ১ টি স্যানিটারী ল্যান্ড্রিন	৬	২০১৩	৫১	সলে ০৬২০১৩০৫১
স্যানিটারী ল্যান্ড্রিন	দক্ষিণ গয়ড়া সুজামের বাড়িতে ১ টি স্যানিটারী ল্যান্ড্রিন	৬	২০১৩	৫২	সলে ০৬২০১৩০৫২
স্যানিটারী ল্যান্ড্রিন	দক্ষিণ গয়ড়া জাহাঙ্গীরের বাড়িতে ১ টি স্যানিটারী ল্যান্ড্রিন	৬	২০১৩	৫৩	সলে ০৬২০১৩০৫৩
স্যানিটারী ল্যান্ড্রিন	৭ নং ওয়ার্ডে ৫০০ টি স্যানিটারী ল্যান্ড্রিন আছে	৭	০	৫৮	সলে ০৭০০৫৮
স্যানিটারী ল্যান্ড্রিন	৯ নং ওয়ার্ডে ১০০ টি স্যানিটারী ল্যান্ড্রিন আছে	৯	২০১৩	৭১	সলে ০৯২০১৩০৭১

ইউনিয়ন পরিষদভুক্ত হাওড়/বাওড়/খাল/বিল/পুকুর ও অন্যান্য

সম্পদের ধরণ	সম্পদের বিবরণ	সম্পদের অবস্থান ওয়ার্ড	ক্রয় / প্রাপ্তির সাল	সম্পত্তির ক্রমিক	সনাক্তকরণ সংখ্যা
পুকুর	৯ নং ওয়ার্ডে ৩ টি বড় পুকুর আছে	৯	০	৭০	পুকুর ০৯০০৭০

ইউনিয়ন পরিষদভুক্ত মাটির রাস্তা

সম্পদের ধরণ	সম্পদের বিবরণ	সম্পদের অবস্থান ওয়ার্ড	ক্রয় / প্রাপ্তির সাল	সম্পত্তির ক্রমিক	রাস্তার শুরু	রাস্তার শেষ	সনাক্তকরণ সংখ্যা
মাটির রাস্তা	আতিয়ারের রাইচমিল - ওয়াকিলের বাড়ির রাস্তা	১	০	৩	আতিয়ারের রাইচমিল	ওয়াকিলের বাড়ির	মারা ০১০০৩
মাটির রাস্তা	নারায়নপুর দক্ষিণপাড়ার রাস্তা	১	০	৪	আবুল হোসেনের বাড়ি	বাওরকান্দার সড়ক	মারা ০১০০৪
মাটির রাস্তা	নতুন পাড়ার রাস্তা	১	০	৫	নতুন পাড়ার মোড়ের পাশে	পোড়া বাড়ির আক্কেল পাড়ার মসজিদ	মারা ০১০০৫
মাটির রাস্তা	পশ্চিম পাড়ার রাস্তা	১	০	৬	নতুন পাড়ার মোড়	ছোট ব্রিজ	মারা ০১০০৬
মাটির রাস্তা	মাদ্রাসার রাস্তা	২	০	১২	মুছার বাড়ি	মাদ্রাসা	মারা ০২০০১২
মাটির রাস্তা	স্কুল - ইদ্রিসের বাড়ির রাস্তা	২	০	১৩	স্কুল	ইদ্রিসের বাড়ির রাস্তা	মারা ০২০০১৩
মাটির রাস্তা	বাজার কাগজপুকুরের রাস্তা	২	০	১৪	বাজার	খিবুর বাড়ি	মারা ০২০০১৪
মাটির রাস্তা	রাশেদা মেম্বরের বাড়ি থেকে আক্কেল পারের মসজিদ রাস্তা	২	০	১৫	রাশেদা মেম্বরের বাড়ি	আক্কেল পারের মসজিদ	মারা ০২০০১৫
মাটির রাস্তা	উত্তর পাড়ার রাস্তা	২	০	১৬	ডুপ পাড়ার মোড়	গনিরে বাড়ি	মারা ০২০০১৬
মাটির রাস্তা	মাঠ পাড়ার রাস্তা	৩	০	২০	মনোয়ার মেম্বরের বাড়ি	আব্দুল আজিজ এর বাড়ি	মারা ০৩০০২০
মাটির রাস্তা	কাগজপুকুর মাঠের রাস্তা	৩	০	২১	সাইদুলের বাড়ি	শাহজাহানের বাড়ি	মারা ০৩০০২১

সম্পদের ধরণ	সম্পদের বিবরণ	সম্পদের অবস্থান ওয়ার্ড	ক্রয় / প্রাপ্তির সাল	সম্পত্তির ক্রমিক	রাস্তার শুরু	রাস্তার শেষ	সনাক্তকরণ সংখ্যা
মাটির রাস্তা	মাঠ পাড়ার রাস্তা	৩	০	২২	এরশাদের বাড়ি	মশিয়ারের বাড়ি	মারা ০৩০০২২
মাটির রাস্তা	পোড়া বাড়ির রাস্তা	৩	০	২৩	জামতলা মোড়	দীনোর বাড়ি	মারা ০৩০০২৩
মাটির রাস্তা	দবদবের রাস্তা	৩	০	২৪	আক্তারের বাড়ি	মোঃ আলীর বাড়ি	মারা ০৩০০২৪
মাটির রাস্তা	কাগজপুকুর পশ্চিম পাড়ার রাস্তা	৩	০	২৫	মোকহেদের বাড়ি	দীনোর বাড়ি	মারা ০৩০০২৫
মাটির রাস্তা	কারিগর পাড়া রাস্তা	৩	০	২৬	খালেকের বাড়ি	সামাদের বাড়ি	মারা ০৩০০২৬
মাটির রাস্তা	পোড়া বাড়ির মাঠ রাস্তা	৩	০	২৭	কাগজপুকুর মাদ্রাসা	পোড়া বাড়ি	মারা ০৩০০২৭
মাটির রাস্তা	বামবিতলা রাস্তা	৩	০	২৮	আজগরের বাড়ি	যশোর বেনাপোল রাস্তা	মারা ০৩০০২৮
মাটির রাস্তা	কাগজপুকুর মাঠ পাড়ার রাস্তা	৩	০	২৯	আজিলের বাড়ি	ওসমানের বাড়ি	মারা ০৩০০২৯
মাটির রাস্তা	যশোর বেনাপোল রাস্তা	৪	০	৩৩	কাগজপুকুর	জিয়ার খাল ব্রিজ	মারা ০৪০০৩৩
মাটির রাস্তা	কাগমারি রাস্তা	৪	০	৩৪	মধুগাজীর বাড়ি	আমড়া খালি ব্রাক	মারা ০৪০০৩৪
মাটির রাস্তা	কাগমারি চরের রাস্তা	৪	০	৩৫	ইউনুসের বাড়ি	খড়ি ডাঙ্গা	মারা ০৪০০৩৫
মাটির রাস্তা	কাগমারি জমাই পাড়া রাস্তা	৪	০	৩৬	মধুগাজীর বাড়ি	বিল্লালের বাড়ি	মারা ০৪০০৩৬
মাটির রাস্তা	কাগমারি পশ্চিম পাড়ার রাস্তা	৪	০	৩৭	বাবু আলীর বাড়ি	আলী হোসেনের বাড়ি	মারা ০৪০০৩৭
মাটির রাস্তা	আমড়া খালি রাস্তা	৪	০	৩৮	আমড়া খালি ব্রাক	আজগরের বাড়ি	মারা ০৪০০৩৮
মাটির রাস্তা	আমড়া খালি পূর্ব পাড়ার রাস্তা	৪	০	৩৯	আমড়া খালি পিচ রাস্তা	আমড়া খালি পূর্বা পাড়া মসজিদ	মারা ০৪০০৩৯
মাটির রাস্তা	কাগমারি শফির বাড়ি রাস্তা	৪	০	৪০	কাগমারি শফির বাড়ি	জিয়ার খাল	মারা ০৪০০৪০
মাটির রাস্তা	হঠাৎ পাড়া রোড	৫	০	৪৪	আবু শামার বাড়ি	কলোনী হঠাৎ পাড়া	মারা ০৫০০৪৪
মাটির রাস্তা	কলোনী পাড়া রোড	৫	০	৪৫	কুরবান বাড়ি	রাজ্জাকের বাড়ি	মারা ০৫০০৪৫
মাটির রাস্তা	লাউতলা রোড	৫	০	৪৬	কাশেমের দোকান	কামালের বাড়ি	মারা ০৫০০৪৬
মাটির রাস্তা	মাঝের পাড়া রোড	৫	০	৪৭	মেইন রোড	শের আলীর বাড়ি	মারা ০৫০০৪৭
মাটির রাস্তা	পদ্মবিলের রাস্তা	৫	০	৪৮	মসজিদ	পদ্মবিল মাঠ	মারা ০৫০০৪৮
মাটির রাস্তা	পাড়া রোড	৫	০	৪৯	আড়ৎ	আলমের বাড়ি	মারা ০৫০০৪৯
মাটির রাস্তা	মুচি পাড়া রোড	৫	০	৫০	কামালের আড়ৎ	মুচি পাড়া	মারা ০৫০০৫০
মাটির রাস্তা	দক্ষিণ মাঠের রোড	৬	১৯৯০	৫৪	খোকনের বাড়ি	শেষ দক্ষিণ মাঠ	মারা ০৬১৯৯০০৫৪
মাটির রাস্তা	সভার মাঠ রোড	৬	০	৫৫	সভার মোড়	কদবদের বাড়ি	মারা ০৬০০৫৫
মাটির রাস্তা	ছখোর খাল	৬	০	৫৬	রমজানের বাড়ি	ব্রিজ	মারা ০৬০০৫৬
মাটির রাস্তা	ঝিনুদাহ রোড	৬	০	৫৭	জুমারের মিল	ঝিনুক দাহ ব্রিজ	মারা ০৬০০৫৭
মাটির রাস্তা	আতর মোজার খোলার রোড	৬	০	৫৮	ফজর বাড়ি	দাউদের বাড়ি	মারা ০৬০০৫৮
মাটির রাস্তা	মসজিদ রোড	৬	০	৫৯	মেইন রোড	মসজিদ	মারা ০৬০০৫৯
মাটির রাস্তা	খড়ি ডাঙ্গা পূর্ব পাড়া রাস্তা	৭	০	৬২	মধু মেঘরের বাড়ি	সোখর খাল ব্রিজ	মারা ০৭০০৬২
মাটির রাস্তা	খড়ি ডাঙ্গা দক্ষিণ পাড়া রাস্তা	৭	০	৬৩	ছামসের এর মোড়	চোর রাস্তা	মারা ০৭০০৬৩
মাটির রাস্তা	সাতার মিস্ত্রি মোড় রাস্তা	৭	০	৬৪	আটকেল মিস্ত্রির বাড়ি	সাতার মিস্ত্রির বাড়ি	মারা ০৭০০৬৪
মাটির রাস্তা	উত্তর পাড়ার রাস্তা	৭	০	৬৫	আনিসুর কামারের দোকান	তোফাজ্জেল এর বাড়ি	মারা ০৭০০৬৫
মাটির রাস্তা	দক্ষিণ পাড়া রাস্তা	৭	০	৬৬	আলীর বাড়ি	আকবর সরদারের বাড়ি	মারা ০৭০০৬৬
মাটির রাস্তা	দক্ষিণ পাড়া রাস্তা	৭	০	৬৭	লুৎফর সরদার এর বাড়ি	কবরস্থান	মারা ০৭০০৬৭
মাটির রাস্তা	খড়ি ডাঙ্গা উত্তর পাড়ার রাস্তা	৭	০	৬৮	মিজান এর বাড়ি	মুস্তাক সরদারের বাড়ি	মারা ০৭০০৬৮
মাটির রাস্তা	মাঠের রোড	৮	১৯৬৮	৭১	কিচমতের বাড়ি	আরপের দল মাঠ	মারা ০৮১৯৬৮০৭১
মাটির রাস্তা	হঠাৎ পাড়ার রোড	৮	১৯৮০	৭২	দলিলের বাড়ি	ছলেমানের বাড়ি	মারা ০৮১৯৮০০৭২
মাটির রাস্তা	পোষ্ট রোড	৮	১৯৯০	৭৩	জয়নালের বাড়ি	মনোরঞ্জন এর বাড়ি	মারা ০৮১৯৯০০৭৩
মাটির রাস্তা	বটতলার রোড	৮	০	৭৪	নূর ইসলাম এর বাড়ি	চারা বটুতলা	মারা ০৮০০৭৪

সম্পদের ধরণ	সম্পদের বিবরণ	সম্পদের অবস্থান ওয়ার্ড	ক্রয় / প্রাপ্তির সাল	সম্পত্তির ক্রমিক	রাস্তার শুরুর	রাস্তার শেষ	সনাক্তকরণ সংখ্যা
মাটির রাস্তা	পূর্বগতি পাড়ার রোড	৮	০	৭৫	আইয়ুব আলীর বাড়ি	চুটি পাড়া	মারা ০৮০০৭৫
মাটির রাস্তা	পশ্চিমগতি পাড়ার রোড	৮	০	৭৬	ফজলুলের বাড়ি	শান্তির বাড়ি	মারা ০৮০০৭৬
মাটির রাস্তা	উত্তর পাড়ার রোড	৮	০	৭৭	ইশার বালি বাড়ি	বিজয়ের বাড়ি	মারা ০৮০০৭৭
মাটির রাস্তা	মসজিদ রোড	৯	১৯২০	৮২	জাহাঙ্গীর এর বাড়ি	সিদ্দিক এর বাড়ি	মারা ০৯১৯২০০৮২
মাটির রাস্তা	আমতলা পোস্ট রোড	৯	১৯৪৭	৮৩	গাতি পাড়া বাজার	আমতলা পোস্ট	মারা ০৯১৯৪৭০৮৩
মাটির রাস্তা	বাওয়ার কান্দার রোড	৯	১৯৪৭	৮৪	আলী বসু এর বাড়ি	উচুপান	মারা ০৯১৯৪৭০৮৪
মাটির রাস্তা	শিকড়ির রোড	৯	১৯৫০	৮৫	আকরামের বাড়ি	শিকড়ি বটতলা	মারা ০৯১৯৫০০৮৫
মাটির রাস্তা	বিল পাড়ার রোড	৯	১৯৮৮	৮৬	শাহদৎ এর বাড়ি	আলী হোসেনের বাড়ি	মারা ০৯১৯৮৮০৮৬
মাটির রাস্তা	ভাঙ্গারী রোড	৯	২০০২	৮৭	গিয়াসের দোকান	সলেমানের বাড়ি	মারা ০৯২০০২০৮৭

ইউনিয়ন পরিষদভুক্ত ইটের সলিং রাস্তা

সম্পদের ধরণ	সম্পদের বিবরণ	সম্পদের অবস্থান ওয়ার্ড	ক্রয় / প্রাপ্তির সাল	সম্পত্তির ক্রমিক	রাস্তার শুরুর	রাস্তার শেষ	সনাক্তকরণ সংখ্যা
ইটের সলিং রাস্তা	মাদ্রাসার রাস্তা	২	০	৭	আলতাফের বাড়ি	মুহার বাড়ি	পাইস ০২০০৭
ইটের সলিং রাস্তা	কাগমারি রাস্তা	৪	২০০৮	৩০	মুনসুরের বাড়ি	মধুগাজীর বাড়ি	পাইস ০৪২০০৮৩০
ইটের সলিং রাস্তা	চরের রাস্তা	৫	০	৪১	মোস্তাফার বাড়ি	মাঠ	পাইস ০৫০০৪১
ইটের সলিং রাস্তা	সভার মাঠ রোড	৬	০	৫১	সভার মাঠ	বটতলা	পাইস ০৬০০৫১

ইউনিয়ন পরিষদভুক্ত হেরিং বোল্ড রাস্তা

সম্পদের ধরণ	সম্পদের বিবরণ	সম্পদের অবস্থান ওয়ার্ড	ক্রয় / প্রাপ্তির সাল	সম্পত্তির ক্রমিক	রাস্তার শুরুর	রাস্তার শেষ	সনাক্তকরণ সংখ্যা
হেরিং বোল্ড রাস্তা	নারায়নপুরের দক্ষিণ পাড়ার রাস্তা	১	২০০৮	২	আজুর দোকান	আবুল হোসেনের বাড়ি	পাহেবি ০১২০০৮০২
হেরিং বোল্ড রাস্তা	বাজার থেকে আতিয়ারের মিলের রাস্তা	২	০	১১	বাজার	আহাদের বাড়ি	পাহেবি ০২০০১১
হেরিং বোল্ড রাস্তা	কাগজ পুকুর রাস্তা	৩	২০০৪	১৯	বেনাপোল পৌরসভা	কাগজপুকুর শহিদুলের বাড়ি	পাহেবি ০৩২০০৪০১৯
হেরিং বোল্ড রাস্তা	স্কুল রোড	৫	০	৪৩	স্কুল	সোহারাব এর বাড়ি	পাহেবি ০৫০০৪৩
হেরিং বোল্ড রাস্তা	কন্যাদাহ রোড	৬	১৯৯৬	৫৩	সুরুত মোড়লের বাড়ি	মৎস অফিস	পাহেবি ০৬১৯৯৬০৫৩
হেরিং বোল্ড রাস্তা	তাইজেলের মোড়ের রাস্তা	৭	২০১৩	৬১	রমিজের মোড়	তাইজেলে বাড়ি	পাহেবি ০৭২০১৩০৬১
হেরিং বোল্ড রাস্তা	পুরাতন মসজিদ রোড	৯	২০১৩	৮০	আকতারুল এর বাড়ি	জাহাঙ্গীর এর বাড়ি	পাহেবি ০৯২০১৩০৮০

ইউনিয়ন পরিষদভুক্ত পিচের রাস্তা

সম্পদের ধরণ	সম্পদের বিবরণ	সম্পদের অবস্থান ওয়ার্ড	ক্রয় / প্রাপ্তির সাল	সম্পত্তির ক্রমিক	রাস্তার শুরুর	রাস্তার শেষ	সনাক্তকরণ সংখ্যা
পাকা রাস্তা	বেনাপোল শরন হাট খোলার সড়ক	১	১৯৯৮	১	জবের বাড়ি	নতুন পাড়ার মোড়	পাপিচ ০১১৯৯৮০১
পাকা রাস্তা	বেনাপোল বাহাদুর পুর সড়ক	২	০	৮	বেনাপোল ডিগ্রি কলেজ	গোলামের বাড়ি	পাপিচ ০২০০৮
পাকা রাস্তা	বাজার থেকে আতিয়ারের মিলের রাস্তা	২	০	৯	আহাদের বাড়ি	আতিয়ারের মিল	পাপিচ ০২০০৯
পাকা রাস্তা	আহাদের বাড়ি মসজিদের রাস্তা	২	০	১০	আহাদের বাড়ি	মসজিদ	পাপিচ ০২০০১০
পাকা রাস্তা	কাগজপুকুর ফেড়া রাস্তা	৩	২০০৭	১৭	কাগজপুকুর পৌরসভার রাস্তা	বুচতলা	পাপিচ ০৩২০০৭০১৭
পাকা রাস্তা	ডুপা পাড়া রাস্তা	৩	০	১৮	কাগজ পুকুর শহিদুলের বাড়ি	ডুপা পাড়া	পাপিচ ০৩০০১৮
পাকা রাস্তা	কাগমারি রাস্তা	৪	২০০৫	৩১	কাগমারি পশ্চিম পাড়া মসজিদ	৫ নং ওয়ার্ড	পাপিচ ০৪২০০৫০৩১
পাকা রাস্তা	আমড়া খালি রাস্তা	৪	২০১২	৩২	আমড়া খালি ব্রাক	জিয়ার খাল	পাপিচ ০৪২০১২০৩২
পাকা রাস্তা	কাগজ পুকুর রোড	৫	১৯২৫	৪২	মাওলানার বাড়ি	গয়ড়া ঈদাহ	পাপিচ ০৫১৯২৫০৪২
পাকা রাস্তা	রাজাপুরের রোড	৬	১৯৯৫	৫২	ঈদাহ	রাজাপুরের মাথা	পাপিচ ০৬১৯৯৫০৫২
পাকা রাস্তা	ভাটার রাস্তা মোড় রাস্তা	৭	২০১৩	৬০	ভাটার মোড়	মধু মেঘারের বাড়ি	পাপিচ ০৭২০১৩০৬০

সম্পদের ধরণ	সম্পদের বিবরণ	সম্পদের অবস্থান ওয়ার্ড	ক্রয় / প্রাপ্তির সাল	সম্পত্তির ক্রমিক	রাস্তার শুরুর	রাস্তার শেষ	সনাক্তকরণ সংখ্যা
পাকা রাস্তা	বেনাপোল গাতি পাড়া রোড	৮	২০০১	৬৯	বেনাপোল পৌরসভা	গাতি পাড়া	পাপিচ ০৮২০০১০৬৯
পাকা রাস্তা	চেকপোস্ট দৌলতপুর রোড	৯	২০০২	৭৯	গাতি পাড়া বাজার	মোসলেম এর বাড়ি	পাপিচ ০৯২০০২০৭৯

ইউনিয়ন পরিষদভুক্ত ব্রীজ / কালভার্ট ও অন্যান্য

সম্পদের ধরণ	সম্পদের বিবরণ	সম্পদের অবস্থান ওয়ার্ড	ক্রয় / প্রাপ্তির সাল	সম্পত্তির ক্রমিক	সনাক্তকরণ সংখ্যা
ব্রীজ	৮ নং ওয়ার্ডে ১০ টি ছোট কালভার্ট আছে	৮	২০১৩	৭০	ব্রীজ ০৮২০১৩০৭০
কালভার্ট	ছোট কালভার্ট ৬০ টি	৯	২০১৩	৭৮	কাভা ০৯২০১৩০৭৮
ব্রীজ	৯ নং ওয়ার্ডে ১ টি বড় কালভার্ট আছে	৯	২০১১	৮১	ব্রীজ ০৯২০১১০৮১

অধ্যায়-২ : সম্পদ রেজিষ্টার

ইউনিয়ন পরিষদভুক্ত সম্পদ: ভবন

ক্রমিক নং	সম্পদের নাম ও অবস্থান	অবস্থান ওয়ার্ড	ক্রয়/ প্রাপ্তির সাল	মূল্য	তহবিলের উৎস	সর্বশেষ রক্ষণাবেক্ষনের তারিখ	রক্ষণাবেক্ষনে ব্যয়িত অর্থের পরিমাণ	রক্ষণাবেক্ষনে ব্যয়িত অর্থের উৎস	পরবর্তী রক্ষণাবেক্ষনের তারিখ	মন্তব্য
১	দক্ষিণ গয়ড়া বায়তুল মামুন জামে মসজিদ	১	২০০২							
২	নারায়নপুর ঈদগাহ ময়দান	১	০		স্থানীয় জনগণ					
৩	নারায়নপুর কমিউনিটি ক্লিনিক	১	১৯৯৭							
৪	নারায়নপুর তিরিপুরা জামে মসজিদ	১	১৯৮৫		স্থানীয় জনগণ					
৫	নারায়নপুর দক্ষিণ পাড়া জামে মসজিদ	১	১৯৯২		স্থানীয় জনগণ					
৬	নারায়নপুর নতুন পাড়া সরকারী প্রাথমিক বিদ্যালয়। টিনশেড ভবন ১ টি, রুম ৩ টি	১	১৯৯৪							
৭	নারায়নপুর বাওড় কান্দা কালী মন্দির	১	১৯৬৫		স্থানীয় জনগণ					
৮	নারায়নপুর বাওড় কান্দা জামে মসজিদ	১	১৯৯৮		স্থানীয় জনগণ					
৯	নারায়নপুর বাওড় কান্দা শ্মশান ঘাট	১	১৯২৩		স্থানীয় জনগণ					
১০	নারায়নপুর বিশেষ পাড়া জামে মসজিদ	১	১৯৮৩		স্থানীয় জনগণ					
১১	নারায়নপুর সরকারী কবরস্থান	১	১৯৭৩		স্থানীয় জনগণ					
১২	পোড়াবাড়ি আক্কেল পাড়া জামে মসজিদ	২	১৯৮২		স্থানীয় জনগণ					
১৩	পোড়াবাড়ি ইউনিয়ন স্বাস্থ্য ও পরিবার কল্যান কেন্দ্র। ভবন ১ টি	২	০							
১৪	পোড়াবাড়ি ঈদগাহ ময়দান	২	১৯৩২		স্থানীয় জনগণ					
১৫	পোড়াবাড়ি উত্তর পাড়া জামে মসজিদ	২	২০০৩		স্থানীয় জনগণ					
১৬	পোড়াবাড়ি ফোরকানিয়া দাখিল মাদ্রাসা	২	১৯৯৩		স্থানীয় জনগণ					
১৭	পোড়াবাড়ি বাজার জামে মসজিদ	২	১৯০৫		স্থানীয় জনগণ					
১৮	পোড়াবাড়ি সরকারী প্রাথমিক বিদ্যালয়। ভবন ১ টি, রুম ৮ টি	২	১৯৬২			২০০৪/২০০৫	১১০০০০০	এল জি ই ডি		
১৯	কাগজপুকুর এবতেদায়ি ও হাফেজিয়া মাদ্রাসা	৩	১৯৭২							
২০	কাগজপুকুর ত্রিপুর পাড়া জামে মসজিদ	৩	১৯৮২							
২১	কাগজপুকুর উত্তর পাড়া এবতেদায়ী মাদ্রাসা	৩	১৯৭২		স্থানীয় জনগণ	২০০৪		স্থানীয় জনগণ		
২২	কাগজপুকুর উত্তর পাড়া মাদ্রাসা সংলগ্ন জামে মসজিদ	৩	১৯৮৫			২০০৭		স্থানীয় জনগণ		
২৩	কাগজপুকুর কুমিল্লা পাড়া ঈদগাহ ময়দান	৩	১৯৯৫		স্থানীয় জনগণ					
২৪	কাগজপুকুর কুমিল্লা পাড়া জামে মসজিদ	৩	১৯৮০		স্থানীয় জনগণ					
২৫	কাগজপুকুর পূর্ব পাড়া জামে মসজিদ	৩	২০১০		স্থানীয় জনগণ					
২৬	কাগজপুকুর পশ্চিম পাড়া জামে মসজিদ	৩	১৯৫২		স্থানীয় জনগণ					
২৭	কাগজপুকুর মাঠ পাড়া জামে মসজিদ	৩	২০০৫		স্থানীয় জনগণ					
২৮	আমড়া খালি দক্ষিণ পাড়া জামে মসজিদ	৪	২০০৫							
২৯	আমড়া খালি পূর্ব পাড়া জামে মসজিদ	৪	১৯৯৩		স্থানীয় জনগণ					
৩০	আমড়া খালি পূর্ব পাড়া হাফিজিয়া মাদ্রাসা	৪	২০১১							
৩১	কাগমারি পশ্চিম পাড়া জামে মসজিদ	৪	১৯৮৭			২০০১		স্থানীয় জনগণ		
৩২	কাগমারি পশ্চিম পাড়া হাফিজিয়া মাদ্রাসা	৪	১৯৯৫							
৩৩	উত্তর গয়ড়া এবতেদায়ী মাদ্রাসা। টিনশেড ভবন, রুম ৪ টি	৫	২০০৮		স্থানীয় জনগণ					
৩৪	গয়ড়া আদি জামে মসজিদ	৫	১৯৪২	১৮৩৭৪ ৪০	এল জি ই ডি	২০০৬/২০০৭	১১৭৫৪৪০	এল জি ই ডি		
৩৫	গয়ড়া ঈদগাহ ময়দান	৫	১৯২০							
৩৬	গয়ড়া সরকারী প্রাথমিক বিদ্যালয়। ২ তলা ভবন ১ টি, রুম ৬ টি	৫	০							

ক্রমিক নং	সম্পদের নাম ও অবস্থান	অবস্থান ওয়ার্ড	ক্রয়/ প্রাপ্তির সাল	মূল্য	তহবিলের উৎস	সর্বশেষ রক্ষনাবেক্ষনের তারিখ	রক্ষনাবেক্ষনে ব্যয়িত অর্থের পরিমাণ	রক্ষনাবেক্ষনে ব্যয়িত অর্থের উৎস	পরবর্তী রক্ষনাবেক্ষনের তারিখ	মন্তব্য
৩৭	দক্ষিণ গয়ড়া ঈদগাহ	৬	১৯২৫		স্থানীয় জনগণ	২০১৩		স্থানীয় জনগণ		
৩৮	দক্ষিণ গয়ড়া ফুরকানীয়া মাদ্রাসা। টিনশেড ভবন ১ টি, রুম ৩ টি	৬	২০০১		স্থানীয় জনগণ এবং সরকার	২০১৩	৮০০০	ইউ পি		
৩৯	দক্ষিণ গয়ড়া বাওড় ধার জামে মসজিদ	৬	১৯৬৮		স্থানীয় জনগণ	২০১২		স্থানীয় জনগণ		
৪০	দক্ষিণ গয়ড়া সভার মাঠ জামে মসজিদ। ২ তলা	৬	১৯৮৭		স্থানীয় জনগণ	২০১২		স্থানীয় জনগণ এবং এল জি এস পি		
৪১	আলহাজ্ব শামসুর রহমান বেসরকারী প্রাথমিক বিদ্যালয়। টিনশেড ভবন ১ টি, রুম ৬ টি	৭	২০০৯		শামসুর রহমান নিজস্ব					
৪২	খড়িডাঙ্গা উত্তর পাড়া জামে মসজিদ	৭	২০০৮	৪৮০০০	এম পি					
৪৩	খড়িডাঙ্গা দক্ষিণ পাড়া জামে মসজিদ	৭	২০০৯							
৪৪	খড়িডাঙ্গা পূর্ব পাড়া জামে মসজিদ	৭	০							
৪৫	খড়িডাঙ্গা পশ্চিম পাড়া জামে মসজিদ	৭	২০০০							
৪৬	নিলুর জমিতে কবরস্থান (গনকবর)	৭	০							
৪৭	উত্তর পাড়া গাতিপাড়া ছালাম জামে মসজিদ	৮	২০০১		স্থানীয় জনগণ					
৪৮	রুাব দক্ষিণ বড়আঁচড়া	৮	২০১১		স্থানীয় জনগণ					
৪৯	দক্ষিণ বড়আঁচড়া জামে মসজিদ	৮	২০১১		স্থানীয় জনগণ	২০১২	৩৪০০০	ইউ পি		
৫০	গাতিপাড়া বাজার	৯	২০০১		স্থানীয় জনগণ					
৫১	দক্ষিণ গাতিপাড়া ঈদগাহ ময়দান	৯	১৯৭৫		স্থানীয় জনগণ					
৫২	দক্ষিণ গাতিপাড়া জামে মসজিদ	৯	১৯৯৯		স্থানীয় জনগণ	২০১৩		এল জি ই ডি এবং এম পি		
৫৩	দৌলতপুর গাতিপাড়া সরকারী প্রাথমিক বিদ্যালয়। ভবন ২ টি, রুম ৯ টি	৯	১৯৩০		সরকার	২০০৭/২০০৮		এল জি ই ডি		
৫৪	পশ্চিম গাতিপাড়া বাওড় কান্দা জামে মসজিদ	৯	১৯৬৫		স্থানীয় জনগণ					
৫৫	পশ্চিম গাতিপাড়া মাদ্রাসা	৯	১৯৬৫		স্থানীয় জনগণ এবং ইউ পি	২০১৩		ইউ পি		

ইউনিয়ন পরিষদভুক্ত সম্পদ: আসবাবপত্র

ক্রমিক নং	সম্পদের নাম ও অবস্থান	অবস্থান ওয়ার্ড	ক্রয়/ প্রাপ্তির সাল	মূল্য	তহবিলের উৎস	সর্বশেষ রক্ষনাবেক্ষনের তারিখ	রক্ষনাবেক্ষনে ব্যয়িত অর্থের পরিমাণ	রক্ষনাবেক্ষনে ব্যয়িত অর্থের উৎস	পরবর্তী রক্ষনাবেক্ষনের তারিখ	মন্তব্য
১	ষ্টালের আলমারী	০	২০০১							
২	ষ্টালের আলমারী	০	২০০৯	১৫০০০	এল জি এস পি					
৩	ষ্টালের আলমারী	০	০							
৪	ষ্টালের আলমারী	০	০							
৫	ষ্টালের আলমারী	০	০							
৬	কাঠের আলমারী	০	০							
৭	ইউ পি এস APC	০	২০১০	৩৫০০	ইউ পি	২০১৩	২০০০	ইউ পি		
৮	ফাইল রাখার ক্যাবিনেট ষ্টালের	০	২০০৬	৬০০০	ইউ পি					
৯	ফাইল রাখার ক্যাবিনেট ষ্টালের	০	২০০৯	২০০০০	এল জি এস পি					
১০	ফাইল রাখার ক্যাবিনেট ষ্টালের	০	২০০৯	২০০০০	এল জি এস পি					
১১	ষ্টালের ক্যাবিনেট	০	২০০৯	১৫০০০						
১২	ফাইল রাখার ক্যাবিনেট	০	০							
১৩	ক্যামেরা SAMSUNG	০	২০১১	২৫০০০	উপজেলা					
১৪	কম্পিউটার LENOVO	০	২০১০	৩০০০ ০	ইউ পি	২০১২	৪৫০০০	ইউ পি		
১৫	কী বোর্ড HP	০	২০১০	৫০০	ইউ পি					
১৬	মনিটর LENOVO	০	২০১০	১২০০০	ইউ পি					
১৭	মাউস HP	০	২০১০	৪৫০	ইউ পি					
১৮	ল্যাপটপ HP COMPAC-৪২০	০	২০১০	৫৫০০০						
১৯	ল্যাপটপ SAMSUNG C-৩৬	০	২০১১	৪০০০০						
২০	ল্যাপটপ TOSHIBA C-৬০০	০	২০১২	৪৫০০০	এল জি এস পি					
২১	মডেম গ্রামীণ	০	২০১০	৪০০০	উপজেলা					
২২	মুভিং চেয়ার হাতল ওয়ালা	০	২০০৯	১০০০০	ইউ পি					
২৩	ষ্টাল ও ফোমের হাতলওয়ালা চেয়ার	০	২০০৩							
২৪	ষ্টাল ও ফোমের হাতলওয়ালা চেয়ার	০	২০০৩							
২৫	ষ্টাল ও ফোমের হাতলওয়ালা চেয়ার	০	২০০৩							
২৬	ষ্টাল ও ফোমের হাতলওয়ালা চেয়ার	০	২০০৩							
২৭	ষ্টাল ও ফোমের হাতলওয়ালা চেয়ার	০	২০০৩							
২৮	ষ্টাল ও ফোমের হাতলওয়ালা চেয়ার	০	২০০৩							
২৯	ষ্টাল ও ফোমের হাতলওয়ালা চেয়ার	০	২০০৩							
৩০	ষ্টাল ও ফোমের হাতলওয়ালা চেয়ার	০	২০০৩							
৩১	ষ্টাল ও ফোমের হাতলওয়ালা চেয়ার	০	২০০৩							
৩২	ষ্টাল ও ফোমের হাতলওয়ালা চেয়ার	০	২০০৩							
৩৩	ষ্টাল ও ফোমের হাতলওয়ালা চেয়ার	০	২০০৩							
৩৪	ষ্টাল ও ফোমের হাতলওয়ালা চেয়ার	০	২০০৩							
৩৫	ষ্টাল ও ফোমের হাতলওয়ালা চেয়ার	০	২০০৩							
৩৬	ষ্টাল ও ফোমের হাতলওয়ালা চেয়ার	০	২০০৩							
৩৭	হাতল বিহীন ষ্টাল ও ফোমের চেয়ার	০	০							

ক্রমিক নং	সম্পদের নাম ও অবস্থান	অবস্থান ওয়ার্ড	ক্রয়/ প্রাপ্তির সাল	মূল্য	তহবিলের উৎস	সর্বশেষ রক্ষনাবেক্ষনের তারিখ	রক্ষনাবেক্ষনে ব্যয়িত অর্থের পরিমাণ	রক্ষনাবেক্ষনে ব্যয়িত অর্থের উৎস	পরবর্তী রক্ষনাবেক্ষনের তারিখ	মন্তব্য
৩৮	হাতলওয়লা ষ্টীল ও ফোমের চেয়ার	০	০							
৩৯	হাতলওয়লা ষ্টীল ও ফোমের চেয়ার	০	০							
৪০	হাতলওয়লা ষ্টীল ও ফোমের চেয়ার	০	০							
৪১	হাতলওয়লা ষ্টীল ও ফোমের চেয়ার	০	০							
৪২	হাতলওয়লা ষ্টীল ও ফোমের চেয়ার	০	০							
৪৩	হাতলওয়লা ষ্টীল ও ফোমের চেয়ার	০	০							
৪৪	হাতলওয়লা ষ্টীল ও ফোমের চেয়ার	০	০							
৪৫	হাতলওয়লা ষ্টীল ও ফোমের চেয়ার	০	০							
৪৬	হাতলওয়লা ষ্টীল ও ফোমের চেয়ার	০	০							
৪৭	হাতলবিহীন ষ্টীল ও ফোমের চেয়ার	০	০							
৪৮	হাতলবিহীন ষ্টীল ও ফোমের চেয়ার	০	০							
৪৯	হাতলবিহীন ষ্টীল ও ফোমের চেয়ার	০	০							
৫০	হাতলবিহীন ষ্টীল ও ফোমের চেয়ার	০	০							
৫১	হাতলবিহীন ষ্টীল ও ফোমের চেয়ার	০	০							
৫২	হাতলবিহীন ষ্টীল ও ফোমের চেয়ার	০	০							
৫৩	হাতলবিহীন ষ্টীল ও ফোমের চেয়ার	০	০							
৫৪	হাতলবিহীন ষ্টীল ও ফোমের চেয়ার	০	০							
৫৫	হাতলওয়লা ষ্টীল ও ফোমের চেয়ার	০	০							
৫৬	হাতলওয়লা ষ্টীল ও ফোমের চেয়ার	০	০							
৫৭	হাতলওয়লা ষ্টীল ও ফোমের চেয়ার	০	০							
৫৮	হাতলওয়লা ষ্টীল ও ফোমের চেয়ার	০	০							
৫৯	হাতলওয়লা ষ্টীল ও ফোমের চেয়ার	০	০							
৬০	হাতলওয়লা ষ্টীল ও ফোমের চেয়ার	০	০							
৬১	হাতলওয়লা ষ্টীল ও ফোমের চেয়ার	০	০							
৬২	হাতলওয়লা ষ্টীল ও ফোমের চেয়ার	০	০							
৬৩	হাতলওয়লা ষ্টীল ও ফোমের চেয়ার	০	০							
৬৪	হাতলওয়লা ষ্টীল ও ফোমের চেয়ার	০	০							
৬৫	ষ্টীলের হাতল বিহীন চেয়ার	০	০							
৬৬	ষ্টীলের হাতল বিহীন চেয়ার	০	০							
৬৭	চেয়ার কাঠের হাতল ওয়লা	০	০							
৬৮	কাঠের হাতলবিহীন চেয়ার	০	০							
৬৯	কাঠের হাতলবিহীন চেয়ার	০	০							
৭০	হাতলওয়লা কাঠের চেয়ার	০	০							
৭১	হাতল বিহীন কাঠের চেয়ার	০	০							
৭২	হাতল বিহীন কাঠের চেয়ার	০	০							
৭৩	হাতল বিহীন কাঠের চেয়ার	০	০							
৭৪	হাতল বিহীন কাঠের চেয়ার	০	০							
৭৫	হাতল বিহীন কাঠের চেয়ার	০	০							
৭৬	হাতল বিহীন কাঠের চেয়ার	০	০							

ক্রমিক নং	সম্পদের নাম ও অবস্থান	অবস্থান ওয়ার্ড	ক্রয়/ প্রাপ্তির সাল	মূল্য	তহবিলের উৎস	সর্বশেষ রক্ষনাবেক্ষনের তারিখ	রক্ষনাবেক্ষনে ব্যয়িত অর্থের পরিমাণ	রক্ষনাবেক্ষনে ব্যয়িত অর্থের উৎস	পরবর্তী রক্ষনাবেক্ষনের তারিখ	মন্তব্য
৭৭	হাতল বিহীন কাঠের চেয়ার	০	০							
৭৮	হাতল বিহীন কাঠের চেয়ার	০	০							
৭৯	হাতল বিহীন কাঠের চেয়ার	০	০							
৮০	হাতল বিহীন কাঠের চেয়ার	০	০							
৮১	হাতল বিহীন কাঠের চেয়ার	০	০							
৮২	হাতল বিহীন কাঠের চেয়ার	০	০							
৮৩	হাতল বিহীন কাঠের চেয়ার	০	০							
৮৪	হাতল বিহীন কাঠের চেয়ার	০	০							
৮৫	হাতল ওয়ালা কাঠের চেয়ার	০	০							
৮৬	কাঠের হাতল বিহীন চেয়ার	০	০							
৮৭	কাঠের হাতল বিহীন চেয়ার	০	০							
৮৮	কাঠের হাতল বিহীন চেয়ার	০	০							
৮৯	কাঠের হাতল বিহীন চেয়ার	০	০							
৯০	কাঠের হাতল বিহীন চেয়ার	০	০							
৯১	কাঠের হাতল বিহীন চেয়ার	০	০							
৯২	কাঠের হাতল বিহীন চেয়ার	০	০							
৯৩	কাঠের হাতল বিহীন চেয়ার	০	০							
৯৪	কাঠের হাতল বিহীন চেয়ার	০	০							
৯৫	কাঠের হাতল বিহীন চেয়ার	০	০							
৯৬	কাঠের হাতল বিহীন চেয়ার	০	০							
৯৭	কাঠের হাতল বিহীন চেয়ার	০	০							
৯৮	কাঠের হাতল বিহীন চেয়ার	০	০							
৯৯	কাঠের হাতল বিহীন চেয়ার	০	০							
১০০	কাঠের হাতল বিহীন চেয়ার	০	০							
১০১	কাঠের হাতল বিহীন চেয়ার	০	০							
১০২	কাঠের হাতল বিহীন চেয়ার	০	০							
১০৩	কাঠের হাতল বিহীন চেয়ার	০	০							
১০৪	কাঠের হাতল বিহীন চেয়ার	০	০							
১০৫	কাঠের হাতল বিহীন চেয়ার	০	০							
১০৬	কাঠের হাতল বিহীন চেয়ার	০	০							
১০৭	কাঠের হাতল বিহীন চেয়ার	০	০							
১০৮	কাঠের হাতল বিহীন চেয়ার	০	০							
১০৯	কাঠের হাতল বিহীন চেয়ার	০	০							
১১০	কাঠের হাতল বিহীন চেয়ার	০	০							
১১১	কাঠের হাতল বিহীন চেয়ার	০	০							
১১২	কাঠের হাতল বিহীন চেয়ার	০	০							
১১৩	কাঠের হাতল বিহীন চেয়ার	০	০							
১১৪	কাঠের হাতল বিহীন চেয়ার	০	০							
১১৫	কাঠের হাতল বিহীন চেয়ার	০	০							

ক্রমিক নং	সম্পদের নাম ও অবস্থান	অবস্থান ওয়ার্ড	ক্রয়/ প্রাপ্তির সাল	মূল্য	তহবিলের উৎস	সর্বশেষ রক্ষনাবেক্ষনের তারিখ	রক্ষনাবেক্ষনে ব্যয়িত অর্থের পরিমাণ	রক্ষনাবেক্ষনে ব্যয়িত অর্থের উৎস	পরবর্তী রক্ষনাবেক্ষনের তারিখ	মন্তব্য
১১৬	কাঠের হাতল বিহীন চেয়ার	০	০							
১১৭	কাঠের হাতল বিহীন চেয়ার	০	০							
১১৮	কাঠের হাতল বিহীন চেয়ার	০	০							
১১৯	কাঠের হাতল বিহীন চেয়ার	০	০							
১২০	কাঠের হাতল বিহীন চেয়ার	০	০							
১২১	কাঠের হাতল ওয়ালা চেয়ার	০	০							
১২২	কাঠের হাতল ওয়ালা চেয়ার	০	০							
১২৩	কাঠের হাতল ওয়ালা চেয়ার	০	০							
১২৪	কাঠের হাতল বিহীন চেয়ার	০	০							
১২৫	কাঠের হাতল বিহীন চেয়ার	০	০							
১২৬	কাঠের হাতল বিহীন চেয়ার	০	০							
১২৭	জেনারেটর WALTON ML- SILENTKATRINA ৫০০০E	০	০							
১২৮	টিভি, ডিজিটাল কন্ট্রোল	০	২০০৮		উপজেলা					
১২৯	কম্পিউটার টেবিল	০	২০০৯	২০০০০	ইউ পি					
১৩০	কম্পিউটার টেবিল অটবি	০	০							
১৩১	কম্পিউটার টেবিল অটবি	০	০							
১৩২	বড় কাঠের টেবিল	০	০							
১৩৩	বড় কাঠের টেবিল	০	০							
১৩৪	বড় কাঠের টেবিল	০	০							
১৩৫	বড় কাঠের টেবিল	০	০							
১৩৬	বড় কাঠের টেবিল	০	০							
১৩৭	বড় কাঠের টেবিল	০	০							
১৩৮	বড় কাঠের টেবিল	০	০							
১৩৯	কাঠের টেবিল ছোট	০	০							
১৪০	কাঠের টেবিল ছোট	০	০							
১৪১	কাঠের ছোট চেয়ার	০	০							
১৪২	টিভি রাখার ছোট টেবিল	০	০							
১৪৩	ছোট কাঠের টেবিল	০	০							
১৪৪	প্রিন্টার SAMSUNG ML ১৬৬৬ LASER PRINTER	০	২০১০	১২০০০	ইউ পি					
১৪৫	প্রিন্টার SAMSUNG ML-২১৬৫	০	২০১৩	৯৭০০	এল জি এস পি					
১৪৬	প্রজেক্টর VIVITAC D-৫০৮	০	০	৫০০০০						
১৪৭	স্ট্যান্ড ফ্যান GFC	০	২০১১	১০০০০	উপজেলা					
১৪৮	স্ট্যান্ড ফ্যান GFC	০	২০১১	১০০০০	উপজেলা					
১৪৯	সিলিং ফ্যান	০	০							
১৫০	সিলিং ফ্যান	০	০							
১৫১	সিলিং ফ্যান	০	০							
১৫২	ফটোকপিয়ার RICOH MP-১৯০০	০	২০১১	১০৪০০ ০	উপজেলা	২০১৩	২৭০০০	ইউ পি		

ক্রমিক নং	সম্পদের নাম ও অবস্থান	অবস্থান ওয়ার্ড	ক্রয়/ প্রাপ্তির সাল	মূল্য	তহবিলের উৎস	সর্বশেষ রক্ষনাবেক্ষনের তারিখ	রক্ষনাবেক্ষনে ব্যয়িত অর্থের পরিমাণ	রক্ষনাবেক্ষনে ব্যয়িত অর্থের উৎস	পরবর্তী রক্ষনাবেক্ষনের তারিখ	মন্তব্য
১৫৩	ফ্রিজ WALTON WFF-২A৩PN (১১CFRT)	০	২০১২	৩৬০০ ০	উপজেলা					
১৫৪	বেঞ্চ কাঠের	০	০							
১৫৫	নোটশ বোর্ড	০	০	২০০০	ইউ পি					
১৫৬	৪ নং বেনাপোল ইউনিয়ন পরিষদ	০	০							
১৫৭	লেমোনেটিং মেশিন	০	২০১০	৪০০০	উপজেলা					
১৫৮	স্ক্যানার MICCROTEK ৩৮৮০	০	২০১১	৪৫০০	উপজেলা					
১৫৯	কাঠের র্যাক	০	০							
১৬০	বুক সেলফ ষ্টালের	০	২০০৬	১৩০০০	ইউ পি					
১৬১	বুক সেলফ ষ্টালের	০	২০০৬	১৩০০০	ইউ পি					

ইউনিয়ন পরিষদভুক্ত সম্পদ : নলকূপ

ক্রমিক নং	সম্পদের নাম ও অবস্থান	অবস্থান ওয়ার্ড	ক্রয়/ প্রাপ্তির সাল	মূল্য	তহবিলের উৎস	সর্বশেষ রক্ষনাবেক্ষনের তারিখ	রক্ষনাবেক্ষনে ব্যয়িত অর্থের পরিমাণ	রক্ষনাবেক্ষনে ব্যয়িত অর্থের উৎস	পরবর্তী রক্ষনাবেক্ষনের তারিখ	মন্তব্য
১	নারায়নপুরে প্রায় ১৭ টি অগভীর নলকূপ আছে	১	০	ইউ পি						
২	নারায়নপুর দক্ষিন পাড়া মসজিদে ১ টি গভীর নলকূপ	১	০	ইউ পি	৫০০০					
৩	নারায়নপুর সরকারী প্রাথমিক বিদ্যালয়ে ১ টি গভীর নলকূপ	১	০	ইউ পি	৫০০০					
৪	নারায়নপুর বিশ্বাস বাড়িতে ১ টি গভীর নলকূপ	১	০	ইউ পি	৫০০০					
৫	নারায়নপুরে প্রায় ৭৫ টি স্যানিটারী ল্যাট্রিন আছে	১	০	ইউ পি						
৬	পোড়া বাড়ি প্রায় ৩৭ টি অগভীর নলকূপ আছে	২	০	ইউ পি						
৭	পোড়া বাড়ি মিয়াদ হোসেনের বাড়িতে ১ টি গভীর নলকূপ	২	১৯৯৮	ইউ পি	৫০০০					
৮	পোড়া বাড়ি বিল্লাল হোসেনের বাড়িতে ১ টি গভীর নলকূপ	২	২০০১	ইউ পি	৫০০০					
৯	পোড়া বাড়িতে প্রায় ৬২ টি স্যানিটারী ল্যাট্রিন আছে	২	০	ইউ পি						
১০	কাগজ পুকুর সাহেবের বাড়িতে ১ টি অগভীর নলকূপ	৩	২০১১	ইউ পি						
১১	কাগজ পুকুর কদম আলীর বাড়িতে ১ টি অগভীর নলকূপ	৩	২০১১	ইউ পি						
১২	৩ নং ওয়ার্ডে ৩০০ টি অগভীর নলকূপ আছে	৩	০							
১৩	কাগজ পুকুর মাদ্রাসার পাশে ১ টি গভীর নলকূপ	৩	১৯৯৯	উপজেলা						
১৪	কাগজ পুকুর আমিরুলের বাড়ির পাশে ১ টি গভীর নলকূপ	৩	২০০৩	উপজেলা						
১৫	কাগজ পুকুর বড় কালুর বাড়ির পাশে ১ টি গভীর নলকূপ	৩	২০০৫	উপজেলা						
১৬	কাগজ পুকুর গনি মাস্তার বাড়ির সামনে ১ টি গভীর নলকূপ	৩	২০০৮	উপজেলা						
১৭	৩ নং ওয়ার্ডে ৩২৫ টি স্যানিটারী ল্যাট্রিন আছে	৩	০							
১৮	কাগমারি কুন্ডুসের বাড়িতে ১ টি অগভীর নলকূপ	৪	২০১৩	ইউ পি						
১৯	আমড়া খালি ভান্ডারীর বাড়িতে ১ টি অগভীর নলকূপ	৪	২০১৩	ইউ পি						
২০	কাগজ মারি শাবুরালির বাড়িতে ১ টি অগভীর নলকূপ	৪	২০১৩	ইউ পি						
২১	কাগজমারি গফফারের বাড়িতে ১ টি অগভীর নলকূপ	৪	২০১৩	ইউ পি						
২২	৪ নং ওয়ার্ডে ২৭৫ টি অগভীর নলকূপ আছে	৪	০							
২৩	কাগমারি আব্দুল্লাহর বাড়িতে ১ টি স্যানিটারী ল্যাট্রিন	৪	২০১৩	ইউ পি						
২৪	কাগমারি বুড়ির বাড়িতে ১ টি স্যানিটারী ল্যাট্রিন	৪	২০১৩	ইউ পি						

ক্রমিক নং	সম্পদের নাম ও অবস্থান	অবস্থান ওয়ার্ড	ক্রয়/ প্রাপ্তির সাল	মূল্য	তহবিলের উৎস	সর্বশেষ রক্ষনাবেক্ষনের তারিখ	রক্ষনাবেক্ষনে ব্যয়িত অর্থের পরিমাণ	রক্ষনাবেক্ষনে ব্যয়িত অর্থের উৎস	পরবর্তী রক্ষনাবেক্ষনের তারিখ	মন্তব্য
২৫	কাগমারি ইমানের বাড়িতে ১ টি স্যানিটারী ল্যাট্রিন	৪	২০১৩	ইউ পি						
২৬	৪ নং ওয়ার্ডে ২৫০ টি স্যানিটারী ল্যাট্রিন আছে	৪	০							
২৭	মতির বাড়িতে ১ টি অগভীর নলকূপ	৫	১৯৭৮	ইউ পি						
২৮	শহীদের বাড়ির পাশে ১ টি অগভীর নলকূপ	৫	২০১৩	ইউ পি	২০১৩					
২৯	গয়ড়া স্কুলে ১ টি অগভীর নলকূপ	৫	০	ইউ পি				ইউ পি		
৩০	আদম মোড়ে ১ টি গভীর নলকূপ	৫	২০০৮	ইউ পি						
৩১	মির্জা বাড়িতে ১ টি গভীর নলকূপ	৫	২০১২	ইউ পি	২০১২			ইউ পি		
৩২	আসগারের বাড়ির পাশে ১ টি গভীর নলকূপ	৫	২০১৩	ইউ পি	২০১৩			ইউ পি		
৩৩	লুতুর বাড়িতে ১ টি স্যানিটারী ল্যাট্রিন	৫	২০০৬	ব্র্যাক	২০০৬			ব্র্যাক		
৩৪	গয়ড়া স্কুলে ১ টি স্যানিটারী ল্যাট্রিন	৫	২০০৭	এল জি ই ডি						
৩৫	ন্যাড়ার বাড়িতে ১ টি স্যানিটারী ল্যাট্রিন	৫	২০০৭	ব্র্যাক	২০০৭			ব্র্যাক		
৩৬	মফিজুরের বাড়িতে ১ টি স্যানিটারী ল্যাট্রিন	৫	২০১৩	এনজিও	২০১৩	২০০০		এনজিও		
৩৭	ফুকচান বাড়িতে ১ টি স্যানিটারী ল্যাট্রিন	৫	২০১৩							
৩৮	দক্ষিণ গয়ড়া মোহাম্মদ আলীর বাড়িতে ১ টি অগভীর নলকূপ	৬	২০১০	ইউ পি				ইউ পি		
৩৯	ভুট্টার বাড়িতে ১ টি অগভীর নলকূপ	৬	২০১১	ইউ পি	২০১১	৮০০০		ইউ পি		
৪০	সভার মোড়ে ১ টি অগভীর নলকূপ	৬	২০১২	ইউ পি	২০১২	৮০০০		ইউ পি		
৪১	দক্ষিণ গয়জম জয়নালের বাড়িতে ১ টি অগভীর নলকূপ	৬	২০১৩	ইউ পি	২০১৩	৮০০০		ইউ পি		
৪২	দরুদের বাড়িতে ১ টি গভীর নলকূপ	৬	২০১২	স্বাস্থ্য অধিদপ্তর	২০১২			ইউ পি		
৪৩	তৌহিদুলের বাড়িতে ১ টি গভীর নলকূপ	৬	২০১২	স্বাস্থ্য অধিদপ্তর	২০১২			ইউ পি		
৪৪	মমতাজের বাড়িতে ১ টি স্যানিটারী ল্যাট্রিন	৬	২০১০	ইউ পি				ইউ পি		
৪৫	দক্ষিণ গয়ড়া তবিবের বাড়িতে ১ টি স্যানিটারী ল্যাট্রিন	৬	২০১১	ব্র্যাক	২০১১			ব্র্যাক		
৪৬	দক্ষিণ গয়ড়া আকবরের বাড়িতে ১ টি স্যানিটারী ল্যাট্রিন	৬	২০১১	ব্র্যাক	২০১১			ব্র্যাক		
৪৭	দক্ষিণ গয়ড়া দাউদের বাড়িতে ১ টি স্যানিটারী ল্যাট্রিন	৬	২০১২	ব্র্যাক	২০১২			ব্র্যাক		
৪৮	দক্ষিণ গয়ড়া খোকনের বাড়িতে ১ টি স্যানিটারী ল্যাট্রিন	৬	২০১২	ইউ পি	২০১২			ইউ পি		
৪৯	দক্ষিণ গয়ড়া লিয়াকতের বাড়িতে ১ টি স্যানিটারী ল্যাট্রিন	৬	২০১২	ব্র্যাক	২০১২			ব্র্যাক		
৫০	দক্ষিণ গয়ড়া জুলুর বাড়িতে ১ টি স্যানিটারী ল্যাট্রিন	৬	২০১৩	ইউ পি	২০১৩	৩৫০০		ইউ পি		
৫১	দক্ষিণ গয়ড়া হারুনের বাড়িতে ১ টি স্যানিটারী ল্যাট্রিন	৬	২০১৩	ব্র্যাক	২০১৩			ব্র্যাক		
৫২	দক্ষিণ গয়ড়া সুজামের বাড়িতে ১ টি স্যানিটারী ল্যাট্রিন	৬	২০১৩	ব্র্যাক	২০১৩			ব্র্যাক		
৫৩	দক্ষিণ গয়ড়া জাহাঙ্গীরের বাড়িতে ১ টি স্যানিটারী ল্যাট্রিন	৬	২০১৩	ব্র্যাক				ব্র্যাক		
৫৪	৭ নং ওয়ার্ডে ৫০০ টি অগভীর নলকূপ আছে	৭	০							
৫৫	খড়িডাঙ্গা দক্ষিণ পাড়া জামে মসজিদ এর পাশে ১ টি গভীর নলকূপ	৭	২০১০	উপজেলা						
৫৬	খড়িডাঙ্গা উত্তর পাড়া জামে মসজিদ এর পাশে ১ টি গভীর নলকূপ	৭	২০১২	উপজেলা						
৫৭	খড়িডাঙ্গা পশ্চিম পাড়া জামে মসজিদ এর পাশে ১ টি গভীর নলকূপ	৭	২০১২	উপজেলা						
৫৮	৭ নং ওয়ার্ডে ৫০০ টি স্যানিটারী ল্যাট্রিন আছে	৭	০							
৫৯	উত্তর গাতিপাড়া জামে মসজিদ প্রাঙ্গণে ১ টি অগভীর নলকূপ	৮	২০১৩	ইউ পি						
৬০	উত্তর গাতিপাড়া চন্ডি আপার বাড়িতে ১ টি অগভীর নলকূপ	৮	২০১৩	ইউ পি						

ক্রমিক নং	সম্পদের নাম ও অবস্থান	অবস্থান ওয়ার্ড	ক্রয়/ প্রাপ্তির সাল	মূল্য	তহবিলের উৎস	সর্বশেষ রক্ষণাবেক্ষনের তারিখ	রক্ষণাবেক্ষনে ব্যয়িত অর্থের পরিমাণ	রক্ষণাবেক্ষনে ব্যয়িত অর্থের উৎস	পরবর্তী রক্ষণাবেক্ষনের তারিখ	মন্তব্য
৬১	উত্তর গাতিপাড়া আলোয়ার বাড়িতে ১ টি গভীর নলকূপ	৮	২০১৩	ইউ পি						
৬২	উত্তর গাতিপাড়া ওহেদের বাড়িতে ১ টি গভীর নলকূপ	৮	২০১৩	ইউ পি						
৬৩	গাতিপাড়া বিড়িয়ার ক্যাম্পে ১ টি অগভীর নলকূপ	৯	২০১২	ইউ পি						
৬৪	গাতিপাড়া বাদশার বাড়িতে ১ টি অগভীর নলকূপ	৯	২০১৩	ইউ পি						
৬৫	গাতিপাড়া সরিফুলের বাড়িতে ১ টি অগভীর নলকূপ	৯	২০১৩	ইউ পি						
৬৬	দক্ষিণ গাতিপাড়া আমিনুরের বাড়িতে ১ টি গভীর নলকূপ	৯	২০১১	ইউ পি						
৬৭	দক্ষিণ গাতিপাড়া আলী কদর বাড়িতে ১ টি গভীর নলকূপ	৯	২০১২	ইউ পি						
৬৮	দক্ষিণ গাতিপাড়া প্রাথমিক বিদ্যালয়ে ১ টি গভীর নলকূপ	৯	২০১৩	ইউ পি						
৬৯	দক্ষিণ গাতিপাড়া কালামের বাড়িতে ১ টি গভীর নলকূপ	৯	২০১৩	ইউ পি						
৭০	৯ নং ওয়ার্ডে ৩ টি বড় পুকুর আছে	৯	০	ব্যক্তিগত				ব্যক্তিগত		
৭১	৯ নং ওয়ার্ডে ১০০ টি স্যানিটারী ল্যান্ড্রিন আছে	৯	২০১৩	ইউ পি এবং ব্র্যাক						

ইউনিয়ন পরিষদভুক্ত সম্পদ : রাস্তা

ক্রমিক নং	সম্পদের নাম ও অবস্থান	অবস্থান ওয়ার্ড	ক্রয়/ প্রাপ্তির সাল	মূল্য	তহবিলের উৎস	রাস্তার শুরুর	রাস্তার শেষ	রাস্তার দৈর্ঘ্য	সর্বশেষ রক্ষণাবেক্ষনের তারিখ	রক্ষণাবেক্ষণে ব্যয়িত অর্থের পরিমাণ	রক্ষণাবেক্ষণে ব্যয়িত অর্থের উৎস	পরবর্তী রক্ষণাবেক্ষনের তারিখ	এলজিই ডি কোড	মন্তব্য
১	বেনাপোল শরন হাট খোলার সড়ক	১	১৯৯৮		এল জি ই ডি	জবের বাড়ি	নতুন পাড়ার মোড়	১.৫ কিমি						
২	নারায়নপুরের দক্ষিণ পাড়ার রাস্তা	১	২০০৮		ইউ পি	আজুর দোকান	আবুল হোসেনের বাড়ি	.২ কিমি						
৩	আতিয়ারের রাইচমিল - ওয়াকিলের বাড়ির রাস্তা	১	০			আতিয়ারের রাইচমিল	ওয়াকিলের বাড়ির	৭০০ ফুট						
৪	নারায়নপুর দক্ষিণপাড়ার রাস্তা	১	০			আবুল হোসেনের বাড়ি	বাওরকান্দার সড়ক	১ কিমি						
৫	নতুন পাড়ার রাস্তা	১	০			নতুন পাড়ার মোড়ের পাশে	পোড়া বাড়ির আক্কেল পাড়ার মসজিদ	২.৫ কিমি						
৬	পশ্চিম পাড়ার রাস্তা	১	০			নতুন পাড়ার মোড়	ছোট ব্রিজ	.৫ কিমি						
৭	মাদ্রাসার রাস্তা	২	০		ইউ পি	আলতাহের বাড়ি	মুহার বাড়ি	৩০০ ফুট						
৮	বেনাপোল বাহাদুর পুর সড়ক	২	০		এল জি ই ডি	বেনাপোল ডিগ্রি কলেজ	পোলামের বাড়ি	১.৫ কিমি						
৯	বাজার থেকে আতিয়ারের মিলের রাস্তা	২	০		এল জি ই ডি	আহাদের বাড়ি	আতিয়ারের মিল	.৫ কিমি						
১০	আহাদের বাড়ি মসজিদের রাস্তা	২	০		ইউ পি	আহাদের বাড়ি	মসজিদ	২০০ ফুট						
১১	বাজার থেকে আতিয়ারের মিলের রাস্তা	২	০		এল জি ই ডি	বাজার	আহাদের বাড়ি	২৫০ ফুট						
১২	মাদ্রাসার রাস্তা	২	০			মুহার বাড়ি	মাদ্রাসা	১ কিমি						
১৩	স্কুল - ইদ্রিসের বাড়ির রাস্তা	২	০			স্কুল	ইদ্রিসের বাড়ির রাস্তা	২০০ ফুট						
১৪	বাজার কাগজপুকুরের রাস্তা	২	০			বাজার	খিবুর বাড়ি	২ কিমি						

ক্রমিক নং	সম্পদের নাম ও অবস্থান	অবস্থান ওয়ার্ড	ক্রয়/ প্রাপ্তির সাল	মূল্য	তহবিলের উৎস	রাস্তার শুরু	রাস্তার শেষ	রাস্তার দৈর্ঘ্য	সর্বশেষ রক্ষনাবেক্ষনের তারিখ	রক্ষনাবেক্ষণে ব্যয়িত অর্থের পরিমাণ	রক্ষনাবেক্ষণে ব্যয়িত অর্থের উৎস	পরবর্তী রক্ষনাবেক্ষনের তারিখ	এলজিই ডি কোড	মন্তব্য
১৫	রাশেদা মেম্বরের বাড়ি থেকে আক্কেল পারের মসজিদ রাস্তা	২	০			রাশেদা মেম্বরের বাড়ি	আক্কেল পারের মসজিদ	.৫ কিমি						
১৬	উত্তর পাড়ার রাস্তা	২	০			ডুপ পাড়ার মোড়	গনিরে বাড়ি	.৫ কিমি						
১৭	কাগজপুকুর ফেড়া রাস্তা	৩	২০০৭		এল জি ই ডি	কাগজপুকুর পৌরসভার রাস্তা	বুচতলা	২ কিমি						
১৮	ডুপা পাড়া রাস্তা	৩	০		এল জি ই ডি	কাগজ পুকুর শহিদুলের বাড়ি	ডুপা পাড়া	.৫ কিমি						
১৯	কাগজ পুকুর রাস্তা	৩	২০০৪		এল জি ই ডি	বেনাপোল পৌরসভা	কাগজপুকুর শহিদুলের বাড়ি	৩ কিমি						
২০	মাঠ পাড়ার রাস্তা	৩	০			মনোয়ার মেম্বরের বাড়ি	আব্দুল আজিজ এর বাড়ি	১০০০ ফুট						
২১	কাগজপুকুর মাঠের রাস্তা	৩	০			সাইদুলের বাড়ি	শাহজাহানের বাড়ি	১০০০ ফুট						
২২	মাঠ পাড়ার রাস্তা	৩	০			এরশাদের বাড়ি	মশিয়ারের বাড়ি	৫০০ ফুট						
২৩	পোড়া বাড়ির রাস্তা	৩	০			জামতলা মোড়	দীনোর বাড়ি	২ কিমি						
২৪	দবদবের রাস্তা	৩	০			আক্তারের বাড়ি	মোঃ আলীর বাড়ি	.৫ কিমি						
২৫	কাগজপুকুর পশ্চিম পাড়ার রাস্তা	৩	০			মোকছেদের বাড়ি	দীনোর বাড়ি	.৫ কিমি						
২৬	কারিগর পাড়া রাস্তা	৩	০			খালেকের বাড়ি	সামাদের বাড়ি	.৫ কিমি						
২৭	পোড়া বাড়ির মাঠ রাস্তা	৩	০			কাগজপুকুর মাদ্রাসা	পোড়া বাড়ি	১ কিমি						
২৮	বামবিতলা রাস্তা	৩	০			আজগরের বাড়ি	যশোর বেনাপোল রাস্তা	২ কিমি						
২৯	কাগজপুকুর মাঠ পাড়ার রাস্তা	৩	০			আজিলের বাড়ি	ওসমানের বাড়ি	১ কিমি						
৩০	কাগমারি রাস্তা	৪	২০০৮		এল জি ই ডি	মুনসুরের বাড়ি	মধুগাজীর বাড়ি	২০০ ফুট						
৩১	কাগমারি রাস্তা	৪	২০০৫		এল জি ই ডি	কাগমারি পশ্চিম পাড়া মসজিদ	৫ নং ওয়ার্ড	৩০০ ফুট						
৩২	আমড়া খালি রাস্তা	৪	২০১২		এল জি ই ডি	আমড়া খালি ব্রাক	জিয়ার খাল	১ কিমি						
৩৩	যশোর বেনাপোল রাস্তা	৪	০		এল জি ই ডি	কাগজপুকুর	জিয়ার খাল ব্রিজ	১ কিমি						
৩৪	কাগমারি রাস্তা	৪	০			মধুগাজীর বাড়ি	আমড়া খালি ব্রাক	২ কিমি						
৩৫	কাগমারি চরের রাস্তা	৪	০			ইউনুসের বাড়ি	খড়ি ডাঙ্গা	১ কিমি						
৩৬	কাগমারি জামাই পাড়া রাস্তা	৪	০			মধুগাজীর বাড়ি	বিপ্লবের বাড়ি	১ কিমি						
৩৭	কাগমারি পশ্চিম পাড়ার রাস্তা	৪	০			বাবু আলীর বাড়ি	আলী হোসেনের বাড়ি	.৫ কিমি						
৩৮	আমড়া খালি রাস্তা	৪	০			আমড়া খালি ব্রাক	আজগরের বাড়ি	.৫ কিমি						
৩৯	আমড়া খালি পূর্ব পাড়ার রাস্তা	৪	০			আমড়া খালি পিচ রাস্তা	আমড়া খালি পূর্বা পাড়া মসজিদ	.৫ কিমি						
৪০	কাগমারি শফির বাড়ি রাস্তা	৪	০			কাগমারি শফির বাড়ি	জিয়ার খাল	৩ কিমি						
৪১	চরের রাস্তা	৫	০			মোস্তাফার বাড়ি	মাঠ	১ কিমি						
৪২	কাগজ পুকুর রোড	৫	১৯২৫			মাওলানার বাড়ি	গয়ড়া ঈদগাহ	১.৭ কিমি						
৪৩	স্কুল রোড	৫	০			স্কুল	সোহারাব এর বাড়ি	৩০০ ফুট						
৪৪	হঠাৎ পাড়া রোড	৫	০			আবু শামার বাড়ি	কলোনী হঠাৎ পাড়া	.২ কিমি						

ক্রমিক নং	সম্পদের নাম ও অবস্থান	অবস্থান ওয়ার্ড	ক্রয়/ প্রাপ্তির সাল	মূল্য	তহবিলের উৎস	রাস্তার শুরু	রাস্তার শেষ	রাস্তার দৈর্ঘ্য	সর্বশেষ রক্ষনাবেক্ষনের তারিখ	রক্ষনাবেক্ষণে ব্যয়িত অর্থের পরিমাণ	রক্ষনাবেক্ষণে ব্যয়িত অর্থের উৎস	পরবর্তী রক্ষনাবেক্ষনের তারিখ	এলজিই ডি কোড	মন্তব্য
৪৫	কলোনী পাড়া রোড	৫	০			কুরবান বাড়ি	রাজ্জাকের বাড়ি	১ কিমি						
৪৬	লাউতলা রোড	৫	০			কাশেমের দোকান	কামালের বাড়ি	১.২ কিমি						
৪৭	মাঝের পাড়া রোড	৫	০			মেইন রোড	শের আলীর বাড়ি	১ কিমি						
৪৮	পদ্মবিলের রাস্তা	৫	০			মসজিদ	পদ্মবিল মাঠ	১ কিমি						
৪৯	পাড়া রোড	৫	০			আড়ৎ	আলমের বাড়ি	২০০ ফুট						
৫০	মুচি পাড়া রোড	৫	০			কামালের আড়ৎ	মুচি পাড়া	.৫ কিমি						
৫১	সভার মাঠ রোড	৬	০			সভার মাঠ	বটতলা	.৪ কিমি						
৫২	রাজাপুরের রোড	৬	১৯৯৫		এল জি ই ডি	ঈদগাহ	রাজাপুরের মাথা	২ কিমি						
৫৩	কন্যাদাহ রোড	৬	১৯৯৬		এল জি ই ডি	সুরুত মোড়লের বাড়ি	মৎস অফিস	২.৫ কিমি						
৫৪	দক্ষিণ মাঠের রোড	৬	১৯৯০			খোকনের বাড়ি	শেষ দক্ষিণ মাঠ	২.৫ কিমি						
৫৫	সভার মাঠ রোড	৬	০		স্থানীয় জনগণ	সভার মোড়	কদবদের বাড়ি	.৭ কিমি						
৫৬	ছখোর খাল	৬	০		সরকার	রমজানের বাড়ি	ব্রিজ	২ কিমি						
৫৭	বিনুদাহ রোড	৬	০			জুমারের মিল	বিনুক দাহ ব্রিজ	১ কিমি						
৫৮	আতর মোজার খোলার রোড	৬	০		সরকার	ফজর বাড়ি	দাউদের বাড়ি	.৬ কিমি						
৫৯	মসজিদ রোড	৬	০			মেইন রোড	মসজিদ	.১ কিমি						
৬০	ভাটার রাস্তা মোড় রাস্তা	৭	২০১৩		এল জি ই ডি	ভাটার মোড়	মধু মেম্বরের বাড়ি	১ কিমি						
৬১	তাইজেলের মোড়ের রাস্তা	৭	২০১৩		ইউ পি	রমিজের মোড়	তাইজলে বাড়ি	১ কিমি						
৬২	খড়ি ডাঙ্গা পূর্ব পাড়া রাস্তা	৭	০			মধু মেম্বরের বাড়ি	সোখর খাল ব্রিজ	১.৫ কিমি						
৬৩	খড়ি ডাঙ্গা দক্ষিণ পাড়া রাস্তা	৭	০			ছামসের এর মোড়	চোর রাস্তা	২ কিমি						
৬৪	সান্তার মিস্ত্রি মোড় রাস্তা	৭	০			আটকেল মিস্ত্রির বাড়ি	সান্তার মিস্ত্রির বাড়ি	.৫ কিমি						
৬৫	উত্তর পাড়ার রাস্তা	৭	০			আনিসুর কামারের দোকান	তোফাজ্জেল এর বাড়ি	১ কিমি						
৬৬	দক্ষিণ পাড়া রাস্তা	৭	০			আলীর বাড়ি	আকবর সরদারের বাড়ি	১.৫ কিমি						
৬৭	দক্ষিণ পাড়া রাস্তা	৭	০			লুৎফর সরদার এর বাড়ি	কবরস্থান	৬০০ ফুট						
৬৮	খড়ি ডাঙ্গা উত্তর পাড়ার রাস্তা	৭	০			মিজান এর বাড়ি	মুস্তাক সরদারের বাড়ি	৬০০ ফুট						
৬৯	বেনাপোল গাতি পাড়া রোড	৮	২০০১		এল জি ই ডি	বেনাপোল পৌরসভা	গাতি পাড়া	২ কিমি						
৭০	৮ নং ওয়ার্ডে ১০ টি ছোট কালভার্ট আছে	৮	২০১৩			ইউ পি								
৭১	মাঠের রোড	৮	১৯৬৮		ইউ পি	কিচমতের বাড়ি	আরপের দল মাঠ	১ কিমি						
৭২	হঠাৎ পাড়ার রোড	৮	১৯৮০		ইউ পি	দলিলের বাড়ি	ছলেমানের বাড়ি	১ কিমি						
৭৩	পোষ্ট রোড	৮	১৯৯০		বি ডি আর	জয়নালের বাড়ি	মনোরঞ্জন এর বাড়ি	১ কিমি						
৭৪	বটতলার রোড	৮	০		ইউ পি	নুর ইসলাম এর বাড়ি	চার বটতলা	২ কিমি						
৭৫	পূর্বগাতি পাড়ার রোড	৮	০		ইউ পি	আইয়ুব আলীর বাড়ি	চুটি পাড়া	১ কিমি						
৭৬	পশ্চিমগাতি পাড়ার রোড	৮	০		এল জি ই ডি	ফজলুলের বাড়ি	শান্তির বাড়ি	১ কিমি						

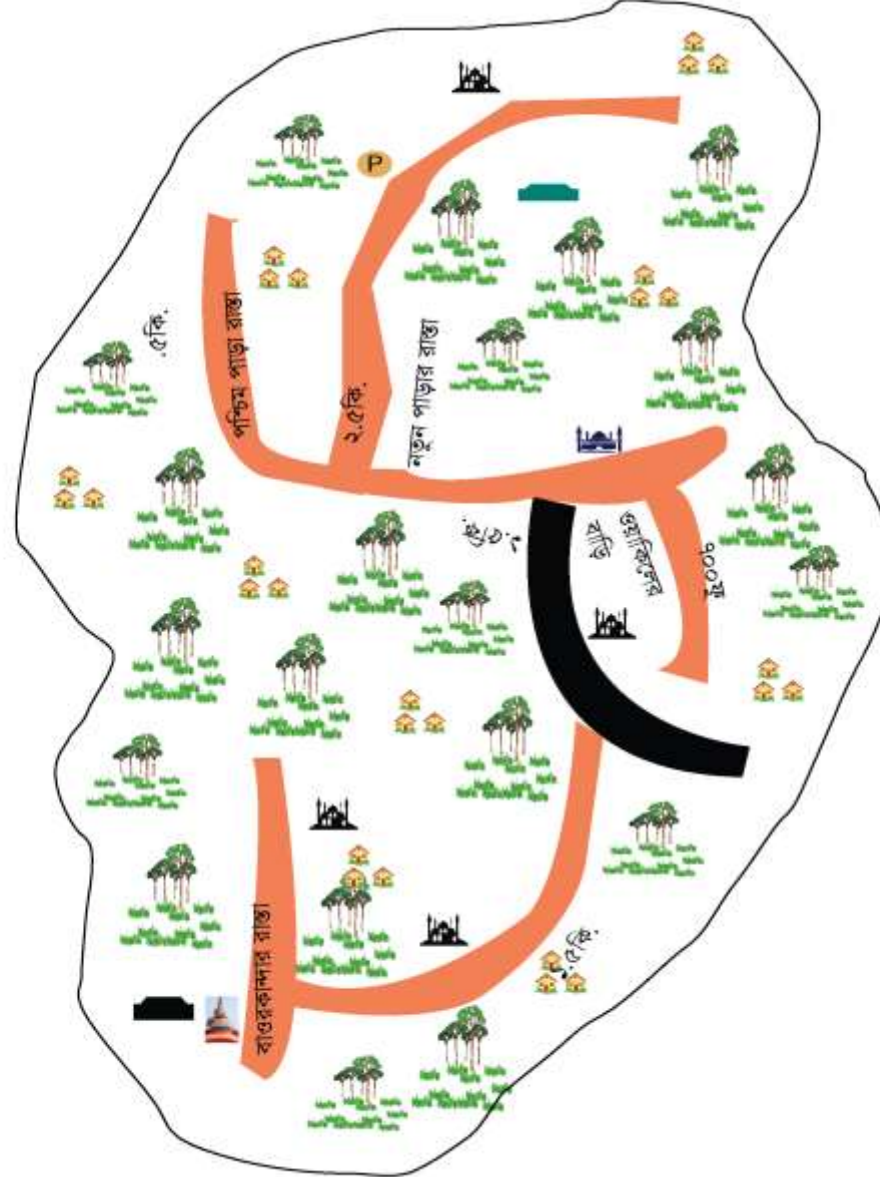
ক্রমিক নং	সম্পদের নাম ও অবস্থান	অবস্থান ওয়ার্ড	ক্রয়/ প্রাপ্তির সাল	মূল্য	তহবিলের উৎস	রাস্তার শুরু	রাস্তার শেষ	রাস্তার দৈর্ঘ্য	সর্বশেষ রক্ষনাবেক্ষনের তারিখ	রক্ষনাবেক্ষণে ব্যয়িত অর্থের পরিমাণ	রক্ষনাবেক্ষণে ব্যয়িত অর্থের উৎস	পরবর্তী রক্ষনাবেক্ষনের তারিখ	এলজিই ডি কোড	মন্তব্য
৭৭	উত্তর পাড়ার রোড	৮	০		ইউ পি	ইশার বালি বাড়ি	বিজয়ের বাড়ি	১ কিমি						
৭৮	ছোট কালভার্ট ৬০ টি	৯	২০১৩		ইউ পি									
৭৯	চেকপোস্ট দৌলতপুর রোড	৯	২০০২		এল জি ই ডি	গাতি পাড়া বাজার	মোসলেম এর বাড়ি	১ কিমি						
৮০	পুরাতন মসজিদ রোড	৯	২০১৩		এল জি ই ডি	আকতারুল এর বাড়ি	জাহাঙ্গীর এর বাড়ি	.১৫ কিমি						
৮১	৯ নং ওয়ার্ডে ১ টি বড় কালভার্ট আছে	৯	২০১১			ইউ পি								
৮২	মসজিদ রোড	৯	১৯২০		ইউ পি	জাহাঙ্গীর এর বাড়ি	সিদ্দিক এর বাড়ি	.১৫ কিমি						
৮৩	আমতলা পোস্ট রোড	৯	১৯৪৭			গাতি পাড়া বাজার	আমতলা পোস্ট	.৩ কিমি						
৮৪	বাওয়ার কান্দার রোড	৯	১৯৪৭		ইউ পি	আলী বসু এর বাড়ি	উচুপান	.৫ কিমি						
৮৫	শিকড়ির রোড	৯	১৯৫০		ইউ পি	আকরামের বাড়ি	শিকড়ি বটতলা	১.৫ কিমি						
৮৬	বিল পাড়ার রোড	৯	১৯৮৮		ইউ পি	শাহদৎ এর বাড়ি	আলী হোসেনের বাড়ি	১ কিমি						
৮৭	ভাঙ্গারীর রোড	৯	২০০২		ইউ পি	গিয়াসের দোকান	সলেমানের বাড়ি	.৩ কিমি						

অধ্যায়-৩ : ইউনিয়ন পরিষদের (ওয়ার্ড ভিত্তিক) সম্পদের সামাজিক মানচিত্র

ইউনিয়ন পরিষদের সামাজিক মানচিত্র : ওয়ার্ড-১

সামাজিক মানচিত্র

জেলা : যশোর
 উপজেলা : শার্শা
 ইউনিয়ন : ৪ নং বেনাপোল
 ওয়ার্ড নং : ১



মানচিত্র সংকেত

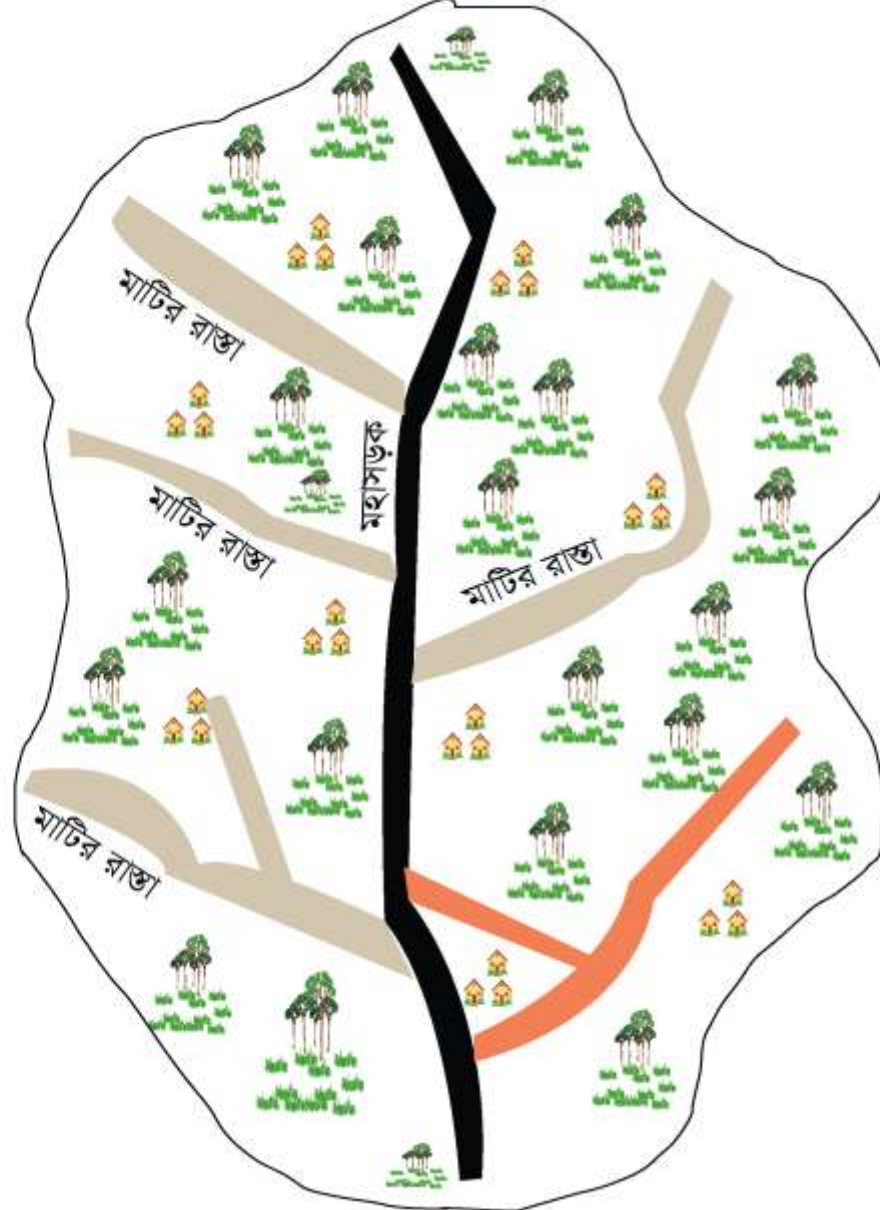
- মাটির রাস্তা
- সলিং রাস্তা
- হেরিং বোল্ড
- পাকা রাস্তা
- নদী / খাল / বিল
- মদ্রোসা
- প্রাথমিক বিদ্যালয়
- মাধ্যমিক বিদ্যালয়
- কলেজ
- মসজিদ
- ছাদগাহ মাঠ
- মার্জার
- কবরস্থান
- শ্মশান
- মন্দির
- এতিমখানা
- হাসপাতাল / ক্লিনিক
- ক্লাব
- ডাকঘর
- বাজার / মার্কেট
- ব্রিজ
- কালভার্ট
- গভীর/ অগভীর নলকূপ
- অফিস (ভূমি / ইউনিয়ন)
- পুকুর



ইউনিয়ন পরিষদের সামাজিক মানচিত্র : ওয়ার্ড-২

সামাজিক মানচিত্র

জেলা : যশোর
 উপজেলা : শার্শা
 ইউনিয়ন : ৪ নং বেনাপোল
 ওয়ার্ড নং : ২



মানচিত্র সংকেত

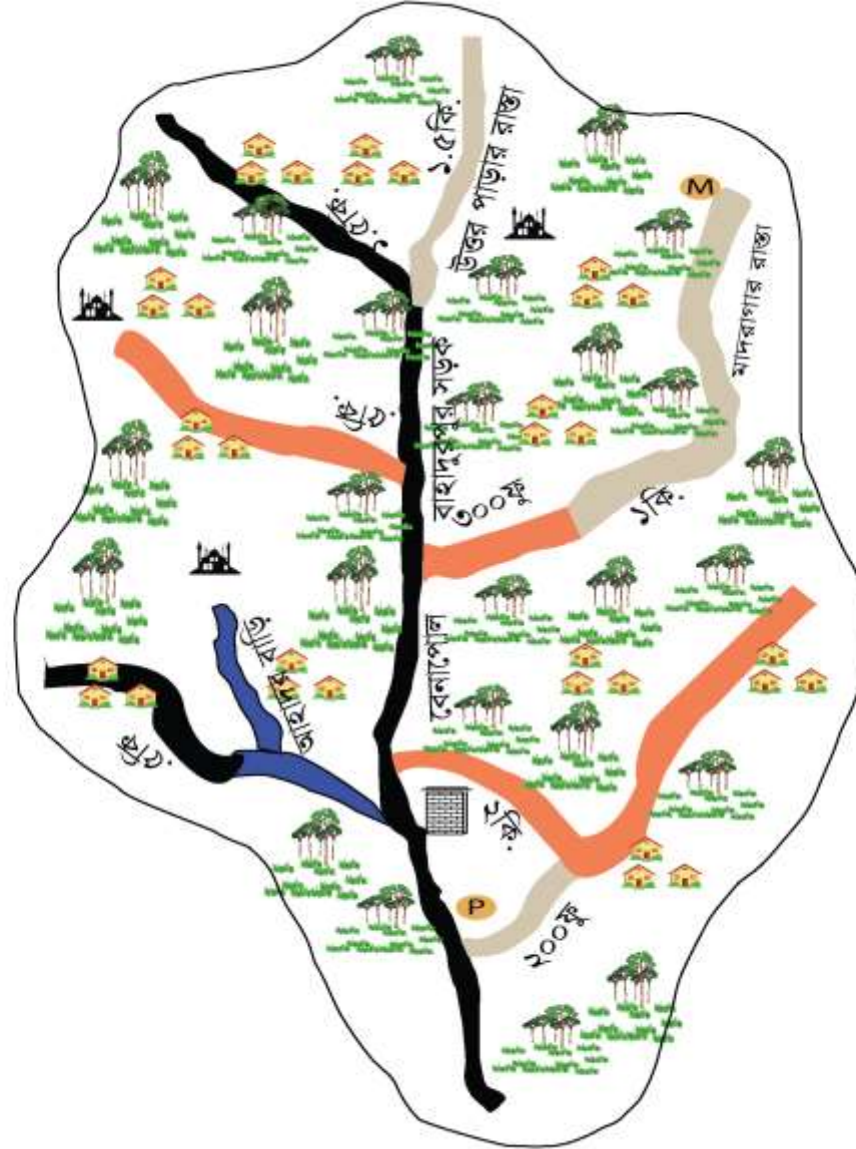
- মাটির রাস্তা
- সলিং রাস্তা
- হেরিং বোন্ড
- পাকা রাস্তা
- নদী / খাল / বিল
- মাদ্রাসা
- প্রাথমিক বিদ্যালয়
- মাধ্যমিক বিদ্যালয়
- কলেজ
- মসজিদ
- ঈদগাহ মাঠ
- মাজার
- কবরস্থান
- শ্মশান
- মন্দির
- এতিমখানা
- হাসপাতাল / ক্লিনিক
- ক্লাব
- ডাকঘর
- বাজার / মার্কেট
- ব্রিজ
- কালভার্ট
- গভীর/ অগভীর নলকূপ
- অফিস (ভূমি / ইউনিয়ন)
- পুকুর



ইউনিয়ন পরিষদের সামাজিক মানচিত্র : ওয়ার্ড-৩

সামাজিক মানচিত্র

জেলা : যশোর
 উপজেলা : শার্শা
 ইউনিয়ন : ৪ নং বেনাপোল
 ওয়ার্ড নং : ৩



মানচিত্র সংকেত

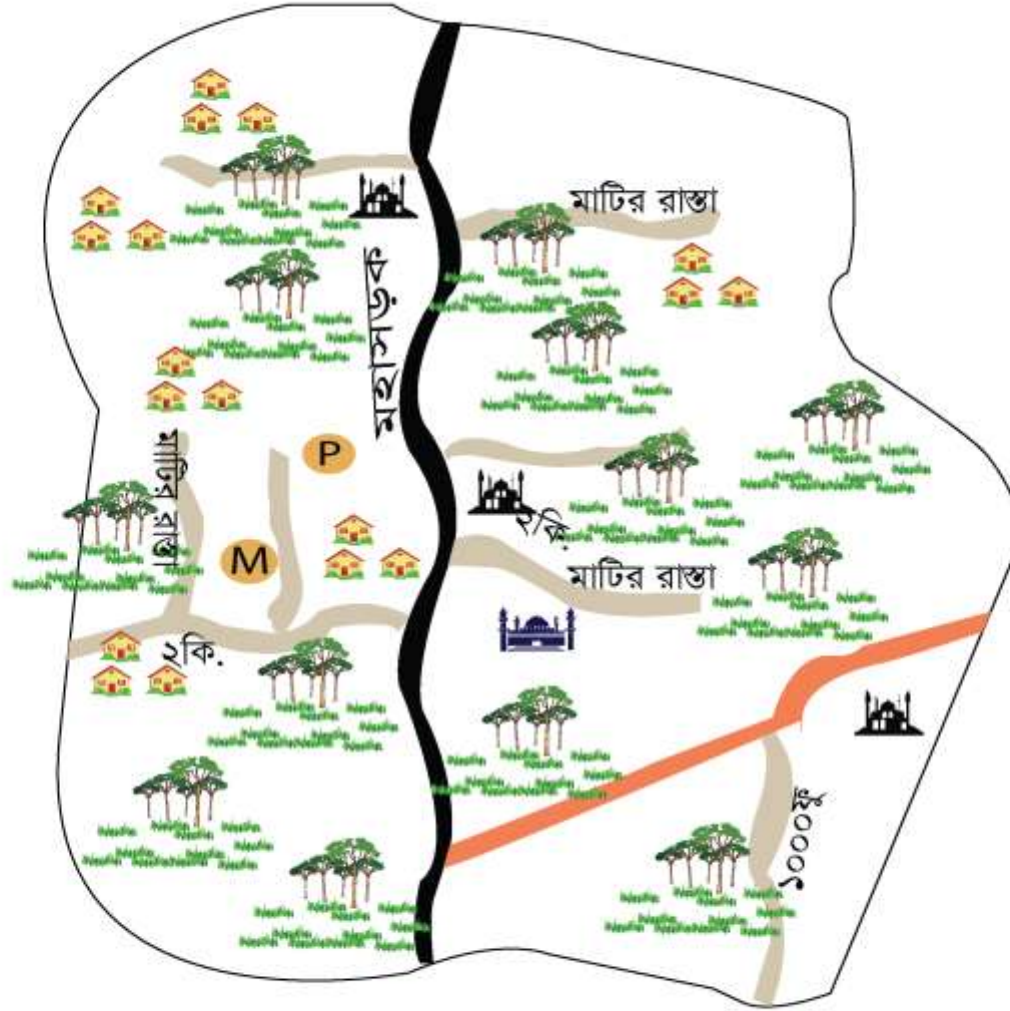
- মাটির রাস্তা
- সলিং রাস্তা
- হেরিং বোল্ড
- পাকা রাস্তা
- নদী / খাল / বিল
- মাদ্রাসা
- প্রাথমিক বিদ্যালয়
- মাধ্যমিক বিদ্যালয়
- কলেজ
- মসজিদ
- ইদগাহ মাঠ
- মাজার
- কবরস্থান
- শূশান
- মন্দির
- এতিনখানা
- হাসপাতাল / ক্লিনিক
- ক্লাব
- ডাকঘর
- বাজার / মার্কেট
- ব্রিজ
- কালভার্ট
- গভীর/ অগভীর নলকূপ
- অফিস (ভূমি / ইউনিয়ন)
- পুকুর



ইউনিয়ন পরিষদের সামাজিক মানচিত্র : ওয়ার্ড-৪

সামাজিক মানচিত্র

জেলা : যশোর
উপজেলা : শার্শা
ইউনিয়ন : ৪ নং বেনাপোল
ওয়ার্ড নং : ৪



মানচিত্র সংকেত

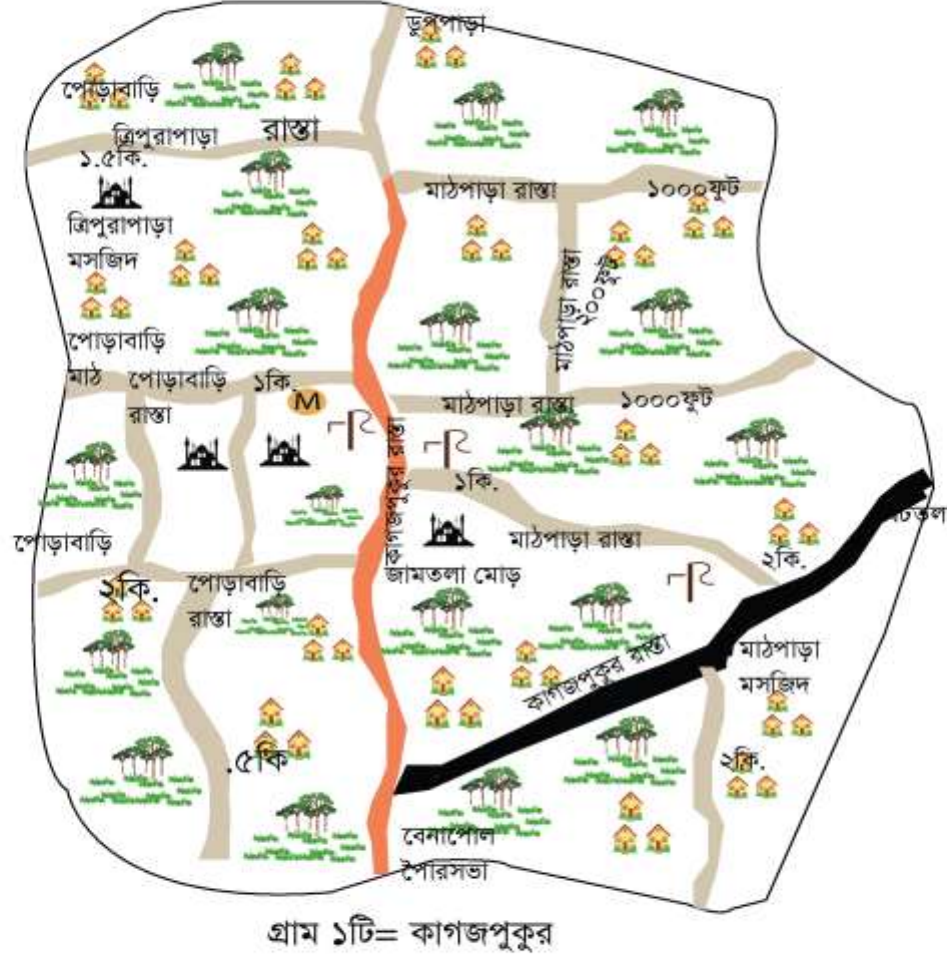
- মাটির রাস্তা
- সলিং রাস্তা
- হেরিং বোল্ড
- পাকা রাস্তা
- নদী / খাল / বিল
- মদ্রাসা
- প্রাথমিক বিদ্যালয়
- মাধ্যমিক বিদ্যালয়
- কলেজ
- মসজিদ
- ইদগাহ মাঠ
- মাজার
- কবরস্থান
- শ্মশান
- মন্দির
- এতিমখানা
- হাসপাতাল / ক্লিনিক
- ক্লাব
- ডাকঘর
- বাজার / মার্কেট
- ব্রিজ
- কালভার্ট
- গভীর/ অগভীর নলকূপ
- অফিস (ভূমি / ইউনিয়ন)
- পুকুর



ইউনিয়ন পরিষদের সামাজিক মানচিত্র : ওয়ার্ড-৫

সামাজিক মানচিত্র

জেলা : যশোর
উপজেলা : শার্শা
ইউনিয়ন : ৪ নং বেনাপোল
ওয়ার্ড নং : ৫



মানচিত্র সংকেত

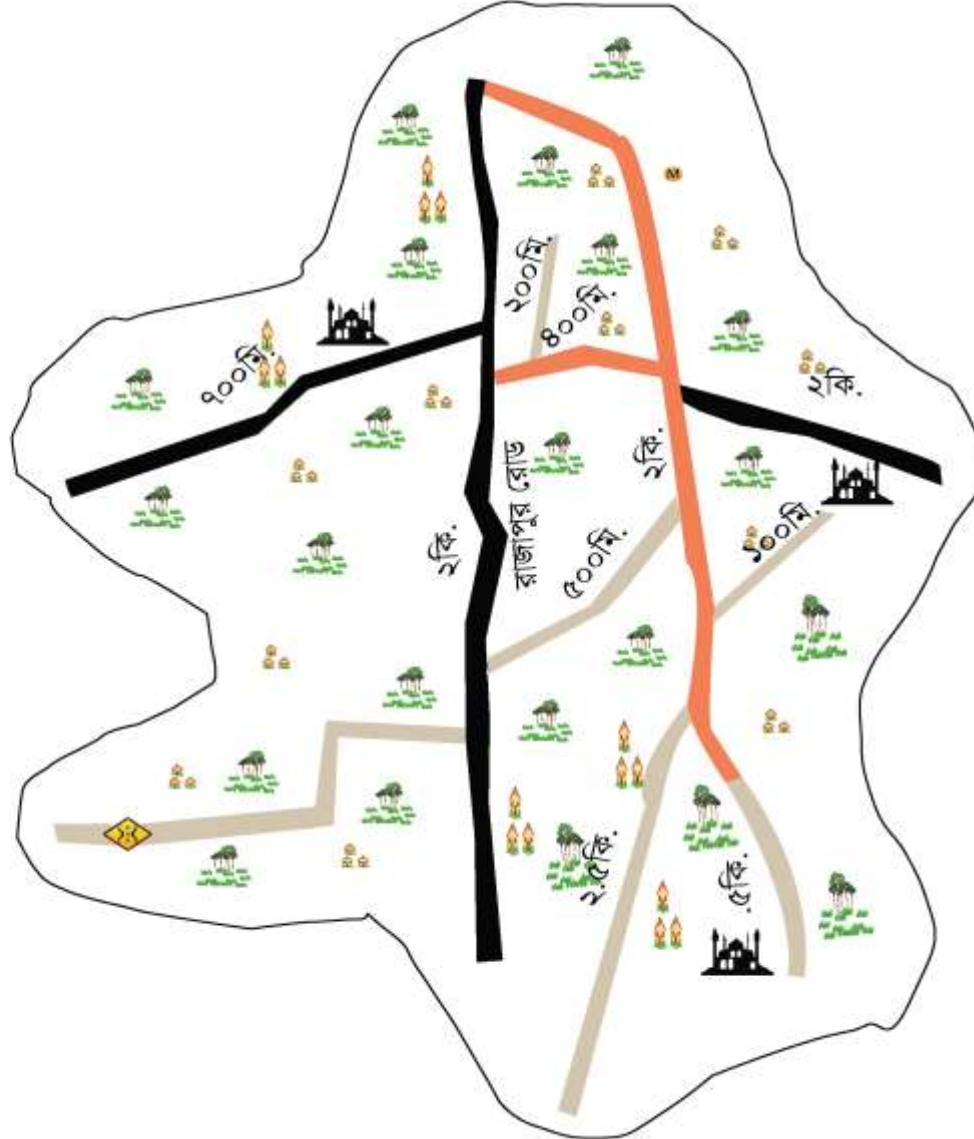
- মাটির রাস্তা
- সলিং রাস্তা
- হেইরিং বোন্ড
- পাকা রাস্তা
- নদী / খাল / বিল
- মাদ্রাসা
- প্রাথমিক বিদ্যালয়
- মাধ্যমিক বিদ্যালয়
- কলেজ
- মসজিদ
- ঈদগাহ মাঠ
- মাজার
- কবরস্থান
- শ্মশান
- মন্দির
- এতিমখানা
- হাসপাতাল / ক্লিনিক
- ক্লাব
- ডাকঘর
- বাজার / মার্কেট
- ব্রিজ
- কালভার্ট
- পত্তীর/ অপত্তীর নলকূপ
- অফিস (ভূমি / ইউনিয়ন)
- পুকুর



ইউনিয়ন পরিষদের সামাজিক মানচিত্র : ওয়ার্ড-৬

সামাজিক মানচিত্র

জেলা : যশোর
 উপজেলা : শার্শা
 ইউনিয়ন : ৪ নং বেনাপোল
 ওয়ার্ড নং : ৬



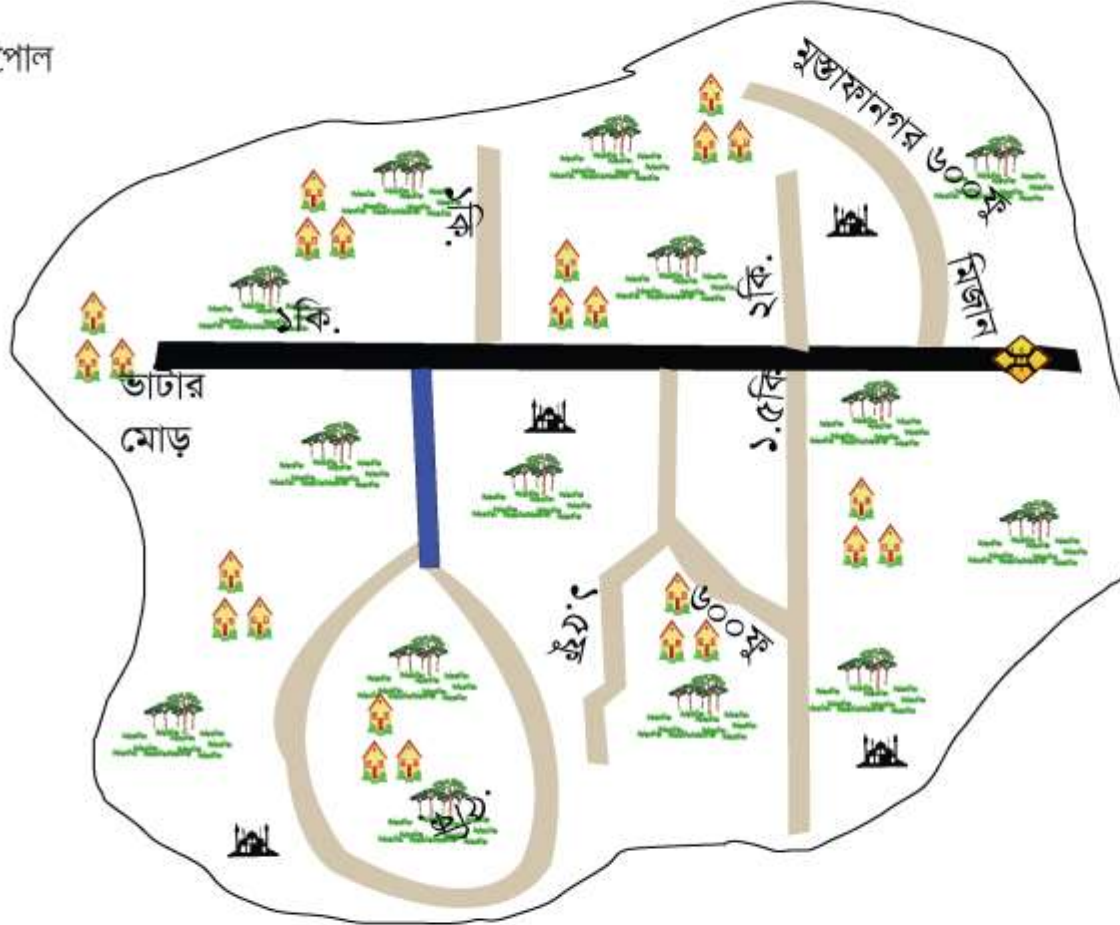
মানচিত্র সংকেত

- মাটির রাস্তা
- সলিং রাস্তা
- হেরিং বোল্ড
- পাকা রাস্তা
- নদী / খাল / বিল
- মাদ্রাসা
- প্রাথমিক বিদ্যালয়
- মাধ্যমিক বিদ্যালয়
- কলেজ
- মসজিদ
- ইদগাহ মাঠ
- মাজার
- কবরস্থান
- শ্মশান
- মন্দির
- এতিমখানা
- হাসপাতাল / ক্লিনিক
- ক্লাব
- ডাকঘর
- বাজার / মার্কেট
- ব্রিজ
- কালভার্ট
- গভীর/ অগভীর নলকূপ
- অফিস (ভূমি / ইউনিয়ন)
- পুকুর

ইউনিয়ন পরিষদের সামাজিক মানচিত্র : ওয়ার্ড-৭

সামাজিক মানচিত্র

জেলা : যশোর
 উপজেলা : শার্শা
 ইউনিয়ন : ৪ নং বেনাপোল
 ওয়ার্ড নং : ৭



মানচিত্র সংকেত

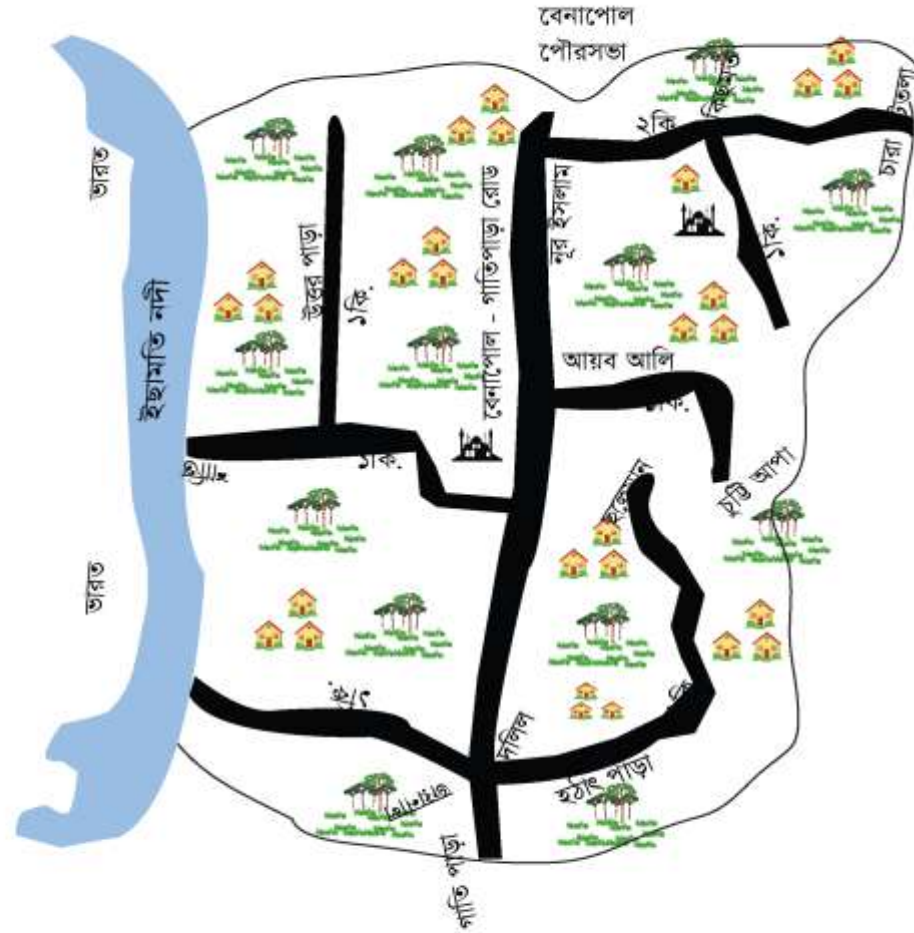
- মাটির রাস্তা
- সলিং রাস্তা
- হেরিং বোল্ড
- পাকা রাস্তা
- নদী / খাল / বিল
- মাদ্রাসা
- প্রাথমিক বিদ্যালয়
- মাধ্যমিক বিদ্যালয়
- কলেজ
- মসজিদ
- ঈদগাহ মাঠ
- মাজার
- কবরস্থান
- শ্মশান
- মন্দির
- এতিমখানা
- হাসপাতাল / ক্লিনিক
- ক্লাব
- ডাকঘর
- বাজার / মার্কেট
- ব্রিজ
- কালভার্ট
- গভীর/ অগভীর নলকূপ
- অফিস (ভূমি / ইউনিয়ন)
- পুকুর



ইউনিয়ন পরিষদের সামাজিক মানচিত্র : ওয়ার্ড-৮

সামাজিক মানচিত্র

জেলা : যশোর
উপজেলা : শার্শা
ইউনিয়ন : ৪ নং বেনাপোল
ওয়ার্ড নং : ৮



মানচিত্র সংকেত

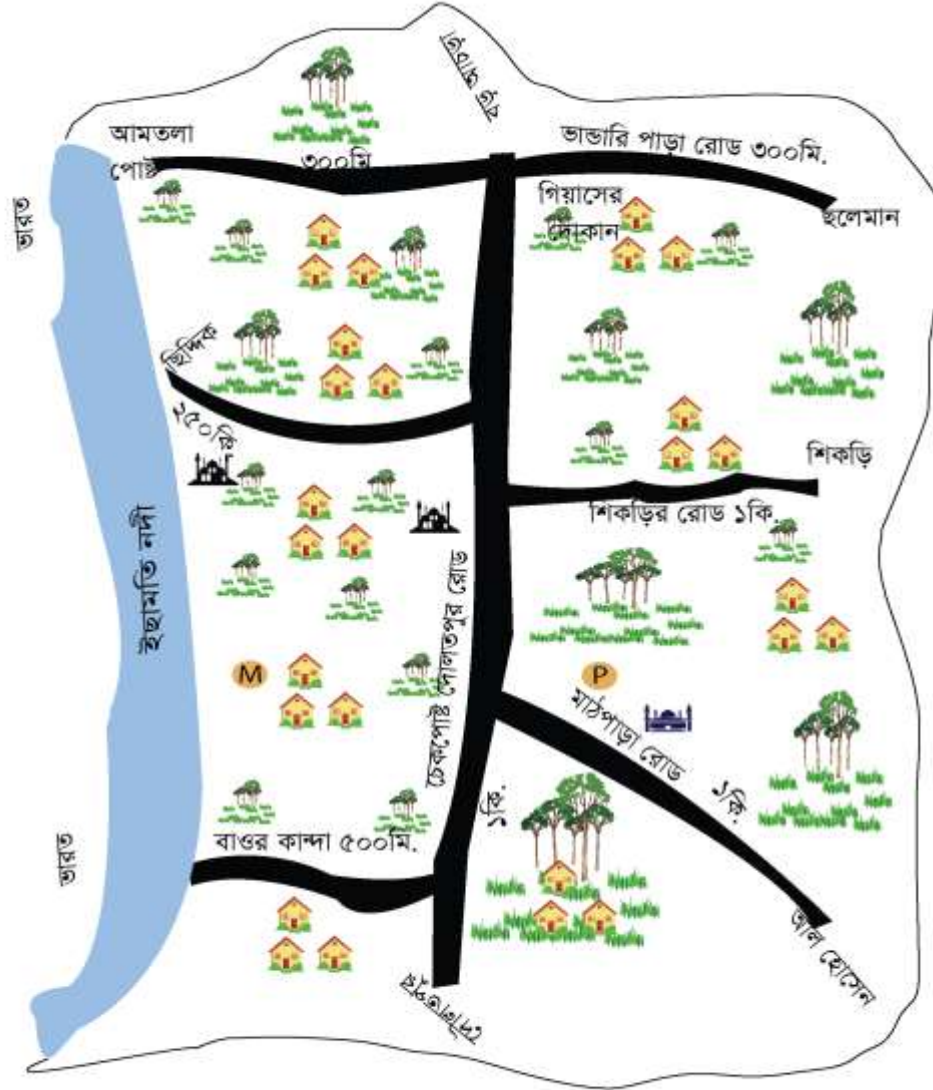
- মাটির রাস্তা
- সলিং রাস্তা
- হেরিং বোল্ড
- পাকা রাস্তা
- নদী / খাল / বিল
- মাদ্রাসা
- প্রাথমিক বিদ্যালয়
- মাধ্যমিক বিদ্যালয়
- কলেজ
- মসজিদ
- ইদগাহ মাঠ
- মাজার
- কবরস্থান
- শ্মশান
- মন্দির
- এতিমখানা
- হাসপাতাল / ক্লিনিক
- ক্লাব
- ডাকঘর
- বাজার / মার্কেট
- ব্রিজ
- কালভার্ট
- গভীর/ অগভীর নলকূপ
- অফিস (ভূমি / ইউনিয়ন)
- পুকুর



ইউনিয়ন পরিষদের সামাজিক মানচিত্র : ওয়ার্ড—৯

সামাজিক মানচিত্র

জেলা : যশোর
উপজেলা : শার্শা
ইউনিয়ন : ৪ নং বেনাপোল
ওয়ার্ড নং : ৯



মানচিত্র সংকেত

- মাটির রাস্তা
- সলিং রাস্তা
- হেরিং বোর্ড
- পাকা রাস্তা
- নদী / খাল / বিল
- মাদ্রাসা
- প্রাথমিক বিদ্যালয়
- মাধ্যমিক বিদ্যালয়
- কলেজ
- মসজিদ
- ইদগাহ মাঠ
- মাজার
- কবরস্থান
- শ্মশান
- মন্দির
- এতিমখানা
- হাসপাতাল / ক্লিনিক
- ক্লাব
- ডাকঘর
- বাজার / মার্কেট
- বিজ্ঞ
- কালভার্ট
- গভীর/ অগভীর নলকূপ
- অফিস (ভূমি / ইউনিয়ন)
- পুকুর

