



ইউনিয়ন পরিষদের সম্পদ রেজিষ্টার

৩ নং ভোজগাতি ইউনিয়ন পরিষদ

ইউনিয়ন কোড: ২৪১৬১১০

উপজেলা: মনিরামপুর

জেলা: যশোর।

মুখবন্ধ

বাংলাদেশের স্থানীয় সরকার ব্যবস্থায় সর্বনিম্ন প্রশাসনিক ইউনিট ইউনিয়ন পরিষদ। ইউনিয়ন পরিষদ অপারেশনাল ম্যানুয়েল ২০০৯ অনুযায়ী প্রতিটি ইউনিয়ন পরিষদের একটি সম্পদ রেজিস্টার থাকা আবশ্যিক। ইউনিয়ন পরিষদের অন্তর্ভুক্ত সকল স্থাবর ও অস্থাবর সম্পত্তি (যেমন- রাস্তা, ব্রীজ, কালভার্ট, মার্কেট, পুকুর, আসবাবপত্র, যন্ত্রপাতি, ভবন ইত্যাদি) এই রেজিস্টারে অন্তর্ভুক্ত হওয়া বাধ্যতামূলক যেখানে প্রত্যেকটি সম্পদ ক্রয়ের তারিখ, মূল্য, তহবিলের উৎস, রক্ষণাবেক্ষণ ইত্যাদি সম্পদ রেজিস্টারে উল্লেখ থাকবে।

ইউনিয়ন পরিষদ অপারেশনাল ম্যানুয়েল ২০০৯ অনুযায়ী ৩০ জুন ২০১৩ এর মধ্যে সকল ইউনিয়ন পরিষদকে নির্ধারিত ফরম্যাট অনুসারে সম্পদ রেজিস্টার তৈরী করার বাধ্যবাধকতা রয়েছে। এছাড়া ২৬.০৮.২০১৩ ইং, স্থানীয় সরকার বিভাগ, স্মারক নং ৪৬.০১৮.০২৯০০.০০.০১৩.২০১২ (অংশ-১) ২৪৫ অনুযায়ী ৩০ সেপ্টেম্বর ২০১৩ এর মধ্যে সম্পদ রেজিস্টার চূড়ান্ত করার সময়সীমা পুনঃনির্ধারণ করা হয়। ফলে গুণগত মান বজায় রেখে স্থায়ী সম্পদ চিহ্নিতকরণ, প্রস্তুতকরণ এবং ডাটাবেজ তৈরী করার জন্য এলজিএসপি-২ অনুদানের দক্ষতা ও সক্ষমতাবৃদ্ধির বরাদ্দ থেকে কোয়েরী নামক প্রতিষ্ঠানের কারিগরি সহায়তায় এই কাজটি করার সিদ্ধান্ত গ্রহণ করা হয়।

ইউনিয়ন পরিষদের সম্পদ রেজিস্টার এবং ব্যবস্থাপনা ডাটাবেজ তৈরীর উদ্দেশ্য হলো ইউনিয়ন পরিষদের অন্তর্ভুক্ত স্থাবর ও অস্থাবর সম্পত্তি গুলোকে একটি আধুনিক তথ্য ভিত্তিক ব্যবস্থাপনার সাথে সংযোজন করা। MS ACCESS ডাটা বেইজের মাধ্যমে নির্ভুলভাবে সম্পদ নিয়ন্ত্রন, রক্ষণাবেক্ষণ এবং ব্যবস্থাপনা করা সম্ভব হবে, যা প্রকল্প গ্রহণের দ্বৈততা পরিহারের ক্ষেত্রে বিশেষ ভূমিকা পালন করবে।

নির্ধারিত ফরমেট ব্যবহার করে প্রতিটি ওয়ার্ড হতে সম্পদ চিহ্নিত করে তালিকা প্রস্তুত, সম্পদের মানচিত্র প্রস্তুত এবং সার্বিক ভাবে ম্যানুয়াল অনুসারে সম্পদ নাম্বারিং ও সম্পদ রেজিস্টার প্রস্তুত করার জন্য তথ্য সংগ্রহকারী প্রতিষ্ঠান কোয়েরীকে ধন্যবাদ জানাচ্ছি। পরিশেষে ইউনিয়ন পরিষদের মহিলা সদস্য, পুরুষ সদস্য, সচিব, গ্রামবাসীকে সার্বিক সহযোগীতার জন্য আন্তরিক কৃতজ্ঞতা জানাচ্ছি।

ধন্যবাদান্তে,

চেয়ারম্যান

৩ নং ভোজগাতী ইউনিয়ন পরিষদ,

মনিরামপুর, যশোর।

অধ্যায়-১ : সম্পদ চিহ্নিতকরণ এবং নাম্বারিং	৪- ১৮
● কোডিং ইনডেক্স:	৫- ৬
● ইউনিয়ন পরিষদের সম্পদের বিবরণ ও পরিমান	৭
● ইউনিয়ন পরিষদ ভবন, ভূমি, আসবাবপত্র, যন্ত্রপাতি ও ইলেকট্রনিক্স সামগ্রী	
● ইউনিয়ন পরিষদের নলকূপ	
● ইউনিয়ন পরিষদের রাস্তা	
অধ্যায়-২ : সম্পদ রেজিষ্টার	১৯ - ৩২
● ইউনিয়ন পরিষদ ভবন ও ভূমি	
● ইউনিয়ন পরিষদের আসবাবপত্র, যন্ত্রপাতি ও ইলেকট্রনিক্স সামগ্রী	
● ইউনিয়ন পরিষদের নলকূপ	
● ইউনিয়ন পরিষদের রাস্তা	
অধ্যায়-৩ : ইউনিয়ন পরিষদের (ওয়ার্ড ভিত্তিক) সম্পদের সামাজিক মানচিত্র	৩৩- ৪২

অধ্যায়-১ : সম্পদ চিহ্নিতকরণ এবং সম্পদ সনাক্তকরণ

ইউনিয়ন পরিষদের অন্তর্ভুক্ত সকল স্থাবর ও অস্থাবর সম্পদের কোড ও বিবরণ

ইউনিয়ন পরিষদভুক্ত ভবন

কোড	সম্পদের বিবরণ
ইউপিভ	ইউনিয়ন পরিষদ ভবন
প্রাণি	প্রাথমিক বিদ্যালয় ভবন
মাবি	মাধ্যমিক বিদ্যালয় ভবন
মাদ্রাসা	মাদ্রাসা ভবন
কলেজ	কলেজ ভবন
মন্দির	মন্দির
শ্মশান	শ্মশানঘাট
এথা	এতিম খানা
ঈগা	ঈদগাহ্ ময়দান
পোস্ট	পোস্ট অফিস ভবন
ইউভূঅ	ইউনিয়ন ভূমি অফিস ভবন
পপক	ইউনিয়ন স্বাস্থ্য ও পরিবার কল্যাণ কেন্দ্র
মাক	মার্কেট/হাট/বাজার
যাহা	যাত্রী ছাউনী
মসজিদ	মসজিদ
কবরস্থান	কবরস্থান
পিক	পিকনিক কর্নার/ স্পোর্ট
সভ	বিভিন্ন ধরনের সরকারি ভবন
মাজার	মাজার
ব্যাংক	বিভিন্ন সরকারি/বেসরকারি ব্যাংক
লাইব্রেরী	লাইব্রেরী/পাঠাগার
ক্লাব	ক্লাব/সংঘ/সাংস্কৃতিক পরিষদ/সমিতি/সংস্থা
এনজিও	বিভিন্ন এনজিও
অন্যান্য	অন্যান্য

ইউনিয়ন পরিষদভুক্ত রাস্তা

কোড	সম্পদের বিবরণ
মারা	মাটির রাস্তা (ছোট বড় সকল ধরনের)
পাইস	ইটের সলিং(বালির উপর ইট বিছানো পাকা রাস্তা)
পাহেবি	হেরিং বোর্ড (বালির উপর ১টি ও ১টি বাকা বিছানো পাকা রাস্তা)
পাপিচ	পিচ ঢালাই দিয়ে তৈরি পাকা রাস্তা
ব্রীজ	ব্রীজ, বাঁশের সীকো, কাঠের সীকো (ছোট/বড়)
কাভা	কালভার্ট (বেল্ল/পাইপ/ইউ ডেন/রিং কালভার্ট)
অন্যান্য	অন্যান্য

ইউনিয়ন পরিষদভুক্ত নলকূপ

কোড	সম্পদের বিবরণ
অগন	অগতীর নলকূপ
গন	গতীর নলকূপ
সলে	স্যানিটারি ল্যাট্রিন
পুকুর	পুকুর (ছোট/বড়/সরকারি/বেসরকারি)
খাহাবা	খাল/হাওড়/বাওড়
সেপ্ৰ	সেচ প্রকল্প/সেচ মেশিন (সরকারি/বেসরকারি)
অন্যান্য	অন্যান্য

ইউনিয়ন পরিষদের আসবাবপত্র

কোড	সম্পদের বিবরণ
অগন	অগভীর নলকূপ
অন্যান্য	অন্যান্য
আলমা	আলমারী
ইন্স্টিবি	কম্পিউটার এক্সেসরিজ
ক্যাবিনেট	ক্যাবিনেট
ক্যামেরা	ক্যামেরা
কম	কম্পিউটার
খাট	খাট
গন	গভীর নলকূপ
ঘড়ি	ঘড়ি
চেয়ার	চেয়ার
জেনার	জেনারেটর
জমি	জমি
টাইমে	টাইপ মেশিন
টিভি	টিভি
টেবিল	টেবিল
ট্যাংক	পানির ট্যাংক
ট্রলি	ট্রলি
তালা	তালা
তৈজসপত্র	তৈজসপত্র
পাম্প	পানির পাম্প
প্রিন্টার	প্রিন্টার
প্রজেক্টর	প্রজেক্টর
ফিল্টার	পানির ফিল্টার
ফ্যান	ফ্যান
ফটোকপি	ফটোকপি মেশিন

কোড	সম্পদের বিবরণ
ফ্রিজ	ফ্রিজ
বাইসা	বাইসাইকেল
বিদ্যুৎউপ	বিদ্যুৎ সরবরাহের উপকরণ
বেঞ্চ	বেঞ্চ
বোর্ড	বোর্ড
ব্যাটারি	ব্যাটারি
ভবন	ভবন
মেশিন	মেশিন
লাইট	লাইট
লেমিমে	লেমিমেটিং মেশিন
স্টেজ	স্টেজ
স্ক্যান	স্ক্যানার মেশিন
সাউন্সি	সাউন্সি সিস্টেম
সেলফ	সেলফ
সৌরবি	সৌরবিদ্যুৎ

ইউনিয়ন পরিষদের অন্তর্ভুক্ত সকল স্থাবর ও অস্থাবর সম্পদের পরিমাণ

ইউনিয়ন পরিষদভুক্ত ভবন

সম্পদের বিবরণ	মোট সংখ্যা
ইউনিয়ন পরিষদ	২
ঈদগাহ	১১
কলেজ	১
প্রাথমিক বিদ্যালয়	৯
পোস্ট অফিস	২
মন্দির	১
মসজিদ	২৭
মাদ্রাসা	৩
মাধ্যমিক বিদ্যালয়	৩
মার্কেট	২
যাত্রী ছাউনী	১
স্বাস্থ্য কেন্দ্র	২

ইউনিয়ন পরিষদভুক্ত নলকূপ

সম্পদের বিবরণ	মোট সংখ্যা
অগভীর নলকূপ	২২১০
গভীর নলকূপ	২৩
স্যানিটারী ল্যাট্রিন	২২৮০

ইউনিয়ন পরিষদভুক্ত রাস্তা

সম্পদের বিবরণ	মোট সংখ্যা
ইটের সলিং রাস্তা	৮
কালভার্ট	৮
পাকা রাস্তা	১১
ব্রীজ	৩
মাটির রাস্তা	৯০
হেরিং বোল্ড রাস্তা	৭

ইউনিয়ন পরিষদের আসবাবপত্র

সম্পদের বিবরণ	মোট সংখ্যা
আলমারী	৩
কম্পিউটার	৪
ক্যাবিনেট	১
ক্যামেরা	১
চেয়ার	৭১
টেবিল	৪
প্রজেক্টর	১
প্রিন্টার	২
পানির পাম্প	১
ফ্যান	২
বোর্ড	১
মেশিন	৩
স্ক্যানার মেশিন	১
সেলফ	১

ইউনিয়ন পরিষদের সম্পদ: ভবন

সম্পদের ধরণ	সম্পদের বিবরণ	সম্পদের অবস্থান ওয়ার্ড	ক্রয় / প্রাপ্তির সাল	সম্পত্তির ক্রমিক	সনাক্তকরণ সংখ্যা
ইউনিয়ন পরিষদ	৩ নং ভোজগাতী ইউনিয়ন পরিষদ ভবন। নতুন ভবন	৫	০	৩৫	ইউপিড ০৫০০৩৫
ইউনিয়ন পরিষদ	৩ নং ভোজগাতী ইউনিয়ন অফিস। পুরাতন ৩টি রুম ব্যবহার করা হয়	৫	০	৩৬	ইউপিড ০৫০০৩৬

ইউনিয়ন পরিষদের সম্পদ: আসবাবপত্র - আলমারী/ক্যাবিনেট/সেলফ/ নোটিশ বোর্ড/ পানির পাম্প/ পানির ট্যাংক/ জেনারেটর/টিভি/ফ্রিজ ও অন্যান্য

সম্পদের ধরণ	সম্পদের বিবরণ	সম্পদের অবস্থান ওয়ার্ড	ক্রয় / প্রাপ্তির সাল	সম্পত্তির ক্রমিক	সনাক্তকরণ সংখ্যা
আলমারী	ষ্টলের আলমারী	০	০	১	আলমা ০০০০১
আলমারী	ষ্টলের আলমারী	০	০	২	আলমা ০০০০২
আলমারী	কাঠের আলমারী	০	০	৩	আলমা ০০০০৩
ক্যাবিনেট	ওয়াড্রপ ষ্টলের	০	০	৪	ক্যাবিনেট ০০০০৪
পানির পাম্প	ফুট পাম্প	০	০	৮৫	পাম্প ০০০০৮৫
বোর্ড	অর্নার বোর্ড	০	০	৯১	বোর্ড ০০০০৯১
সেলফ	কাঠের তাক	০	০	৯৬	সেলফ ০০০০৯৬

ইউনিয়ন পরিষদের সম্পদ: টেবিল

সম্পদের ধরণ	সম্পদের বিবরণ	সম্পদের অবস্থান ওয়ার্ড	ক্রয় / প্রাপ্তির সাল	সম্পত্তির ক্রমিক	সনাক্তকরণ সংখ্যা
টেবিল	সভাকক্ষের বড় টেবিল	০	০	৮১	টেবিল ০০০০৮১
টেবিল	ছোট কাঠের টেবিল	০	০	৮২	টেবিল ০০০০৮২
টেবিল	ছোট কাঠের টেবিল	০	০	৮৩	টেবিল ০০০০৮৩
টেবিল	ছোট কাঠের টেবিল	০	০	৮৪	টেবিল ০০০০৮৪

ইউনিয়ন পরিষদের সম্পদ: চেয়ার

সম্পদের ধরণ	সম্পদের বিবরণ	সম্পদের অবস্থান ওয়ার্ড	ক্রয় / প্রাপ্তির সাল	সম্পত্তির ক্রমিক	সনাক্তকরণ সংখ্যা
চেয়ার	হাতলওয়াল প্লাস্টিকের চেয়ার	০	০	১০	চেয়ার ০০০০১০
চেয়ার	হাতলওয়াল প্লাস্টিকের চেয়ার	০	০	১১	চেয়ার ০০০০১১
চেয়ার	হাতলওয়াল প্লাস্টিকের চেয়ার	০	০	১২	চেয়ার ০০০০১২
চেয়ার	হাতলওয়াল প্লাস্টিকের চেয়ার	০	০	১৩	চেয়ার ০০০০১৩
চেয়ার	হাতলওয়াল প্লাস্টিকের চেয়ার	০	০	১৪	চেয়ার ০০০০১৪
চেয়ার	হাতলওয়াল প্লাস্টিকের চেয়ার	০	০	১৫	চেয়ার ০০০০১৫
চেয়ার	হাতলওয়াল প্লাস্টিকের চেয়ার	০	০	১৬	চেয়ার ০০০০১৬
চেয়ার	হাতলওয়াল প্লাস্টিকের চেয়ার	০	০	১৭	চেয়ার ০০০০১৭
চেয়ার	হাতলওয়াল প্লাস্টিকের চেয়ার	০	০	১৮	চেয়ার ০০০০১৮
চেয়ার	হাতলওয়াল প্লাস্টিকের চেয়ার	০	০	১৯	চেয়ার ০০০০১৯

ইউনিয়ন পরিষদের সম্পদ: ইলেকট্রনিক্স সামগ্রী ও যন্ত্রপাতি (ফটোকপি মেশিন/ প্রজেক্টর/প্রিন্টার/ক্যামেরা/ লেমেনেটিং মেশিন/স্ক্যানার ও অন্যান্য যন্ত্রপাতি)

সম্পদের ধরণ	সম্পদের বিবরণ	সম্পদের অবস্থান ওয়ার্ড	ক্রয় / প্রাপ্তির সাল	সম্পত্তির ক্রমিক	সনাক্তকরণ সংখ্যা
ক্যামেরা	ডিজিটাল ক্যামেরা	০	০	৫	ক্যামেরা ০০০০৫
প্রিন্টার	প্রিন্টার	০	০	৮৬	প্রিন্টার ০০০০৮৬
প্রিন্টার	প্রিন্টার	০	০	৮৭	প্রিন্টার ০০০০৮৭
প্রজেক্টর	প্রজেক্টর	০	০	৮৮	প্রজেক্টর ০০০০৮৮
মেশিন	স্প্রে মেশিন	০	০	৯২	মেশিন ০০০০৯২
মেশিন	স্প্রে মেশিন	০	০	৯৩	মেশিন ০০০০৯৩
মেশিন	ধান কাটার মেশিন	০	০	৯৪	মেশিন ০০০০৯৪
স্ক্যানার মেশিন	স্ক্যানার মেশিন	০	০	৯৫	স্ক্যানার ০০০০৯৫

ইউনিয়ন পরিষদের সম্পদ: কম্পিউটার সামগ্রী ও যন্ত্রপাতি (কম্পিউটার/ ল্যাপটপ/মডেম /মাউস/ কীবোর্ড ও অন্যান্য)

সম্পদের ধরণ	সম্পদের বিবরণ	সম্পদের অবস্থান ওয়ার্ড	ক্রয় / প্রাপ্তির সাল	সম্পত্তির ক্রমিক	সনাক্তকরণ সংখ্যা
কম্পিউটার	ল্যাপটপ	০	০	৬	কম ০০০০৬
কম্পিউটার	ল্যাপটপ	০	০	৭	কম ০০০০৭
কম্পিউটার	ল্যাপটপ	০	০	৮	কম ০০০০৮
কম্পিউটার	মডেম	০	০	৯	কম ০০০০৯

ইউনিয়ন পরিষদভুক্ত সম্পদ: সরকারি ও বেসরকারি স্থাপনা/প্রতিষ্ঠান

সম্পদের ধরণ	সম্পদের বিবরণ	সম্পদের অবস্থান ওয়ার্ড	ক্রয় / প্রাপ্তির সাল	সম্পত্তির ক্রমিক	সনাক্তকরণ সংখ্যা
পোস্ট অফিস	কুয়াদা বাজার পোস্ট অফিস	১	০	৩	পোস্ট ০১০০৩
যাত্রী ছাউনী	জামতলা যাত্রী ছাউনী	২	২০১০	১১	যাত্রী ০২২০১০০১১
স্বাস্থ্য কেন্দ্র	ইউনিয়ন স্বাস্থ্য কমপ্লেক্স। ২ তলা ভবন, রুম ১৫ টি	৪	১৯৯৩	২৭	পপক ০৪১৯৯৩০২৭
পোস্ট অফিস	চালকিডাঙ্গা বাজার পোস্ট অফিস	৮	০	৫২	পোস্ট ০৮০০৫২
স্বাস্থ্য কেন্দ্র	চালকি ডাঙ্গা কমিউনিটি সেন্টার। রুম ৩ টি	৯	২০০৫	৫৯	পপক ০৯২০০৫০৫৯

ইউনিয়ন পরিষদভুক্ত সম্পদ: সরকারি ও বেসরকারি শিক্ষা প্রতিষ্ঠান (প্রাথমিক বিদ্যালয়)

সম্পদের ধরণ	সম্পদের বিবরণ	সম্পদের অবস্থান ওয়ার্ড	ক্রয় / প্রাপ্তির সাল	সম্পত্তির ক্রমিক	সনাক্তকরণ সংখ্যা
প্রাথমিক বিদ্যালয়	দামদাম সরকারি প্রাথমিক বিদ্যালয়	১	০	৪	প্রা বি ০১০০৪
প্রাথমিক বিদ্যালয়	ভোজগাতী সরকারি প্রাথমিক বিদ্যালয়। ভবন ২ টি, রুম ৮ টি	২	১৯৬২	১২	প্রা বি ০২১৯৬২০১২
প্রাথমিক বিদ্যালয়	ভোজগাতী সরকারি প্রাথমিক বিদ্যালয়। ভবন ১ টি, রুম ৮ টি	৩	১৯৩২	১৯	প্রা বি ০৩১৯৩২০১৯
প্রাথমিক বিদ্যালয়	ভোজগাতী ব্র্যাক প্রাথমিক বিদ্যালয়	৩	০	২০	প্রা বি ০৩০০২০
প্রাথমিক বিদ্যালয়	পাতালিয়া সরকারি প্রাথমিক বিদ্যালয়। ভবন ১ টি, রুম ৪ টি	৪	০	২৮	প্রা বি ০৪০০২৮
প্রাথমিক বিদ্যালয়	মোলা ডাঙ্গা সরকারি প্রাথমিক বিদ্যালয়। ভবন ১ টি, রুম ৫ টি	৪	০	২৯	প্রা বি ০৪০০২৯

সম্পদের ধরণ	সম্পদের বিবরণ	সম্পদের অবস্থান ওয়ার্ড	ক্রয় / প্রাপ্তির সাল	সম্পত্তির ক্রমিক	সনাক্তকরণ সংখ্যা
প্রাথমিক বিদ্যালয়	হরগাতি প্রাথমিক বিদ্যালয়। ২তলা ভবন ৩ টি, টিনশেড ভবন ১ টি, রুম ১২ টি	৭	১৯৮৭	৪৭	প্রাবি ০৭১৯৮৭০৪৭
প্রাথমিক বিদ্যালয়	দেলোবাড়ি সরকারি প্রাথমিক বিদ্যালয়। রুম ৪ টি	৮	১৯৯৪	৫৩	প্রাবি ০৮১৯৯৪০৫৩
প্রাথমিক বিদ্যালয়	চালকি ডাঙ্গা প্রাথমিক বিদ্যালয়। ভবন ১ টি, রুম ৬ টি	৯	১৯৮৭	৬০	প্রাবি ০৯১৯৮৭০৬০

ইউনিয়ন পরিষদভুক্ত সম্পদ: সরকারি ও বেসরকারি শিক্ষা প্রতিষ্ঠান (মাধ্যমিক বিদ্যালয়)

সম্পদের ধরণ	সম্পদের বিবরণ	সম্পদের অবস্থান ওয়ার্ড	ক্রয় / প্রাপ্তির সাল	সম্পত্তির ক্রমিক	সনাক্তকরণ সংখ্যা
মাধ্যমিক বিদ্যালয়	কুয়াদা গার্লস হাই স্কুল। বিল্ডিং ১ টি, টিনশেড ১ টি, রুম ১২ টি	১	০	৫	মাবি ০১০০৫
মাধ্যমিক বিদ্যালয়	দেলোবাড়ি মাধ্যমিক বিদ্যালয়। ভবন ২ টি, রুম ১০ টি	৮	১৯৮৭	৫৪	মাবি ০৮১৯৮৭০৫৪
মাধ্যমিক বিদ্যালয়	চালকিডাঙ্গা সি টি কে বালিকা মাধ্যমিক বিদ্যালয়। ভবন ২ টি, রুম ৬ টি	৮	১৯৯৬	৫৫	মাবি ০৮১৯৯৬০৫৫

ইউনিয়ন পরিষদভুক্ত সম্পদ: সরকারি ও বেসরকারি শিক্ষা প্রতিষ্ঠান (কলেজ)

সম্পদের ধরণ	সম্পদের বিবরণ	সম্পদের অবস্থান ওয়ার্ড	ক্রয় / প্রাপ্তির সাল	সম্পত্তির ক্রমিক	সনাক্তকরণ সংখ্যা
কলেজ	কুয়াদা স্কুল এন্ড কলেজ। বিল্ডিং ২ টি, টিনশেড ভবন ১ টি, রুম ১৫ টি	১	০	২	কলেজ ০১০০২

ইউনিয়ন পরিষদভুক্ত সম্পদ: সরকারি ও বেসরকারি ধর্মীয় শিক্ষা প্রতিষ্ঠান (মাদ্রাসা)

সম্পদের ধরণ	সম্পদের বিবরণ	সম্পদের অবস্থান ওয়ার্ড	ক্রয় / প্রাপ্তির সাল	সম্পত্তির ক্রমিক	সনাক্তকরণ সংখ্যা
মাদ্রাসা	ভোজগাতি হাফেজিয়া মাদ্রাসা	৩	০	২১	মাদ্রাসা ০৩০০২১
মাদ্রাসা	টুনিয়া ঘরা মহিলা আলিম মাদ্রাসা। টিনশেড ভবন ৩টি, বিল্ডিং ১ টি, রুম ১৮ টি	৫	০	৩৯	মাদ্রাসা ০৫০০৩৯
মাদ্রাসা	হরগাতি ইবতেদায়ী মাদ্রাসা। টিনশেড ভবন ১ টি, রুম ৪ টি	৭	১৯৮৮	৪৮	মাদ্রাসা ০৭১৯৮৮০৪৮

ইউনিয়ন পরিষদভুক্ত সম্পদ: ধর্মীয় উপাসনালয় (মসজিদ)

সম্পদের ধরণ	সম্পদের বিবরণ	সম্পদের অবস্থান ওয়ার্ড	ক্রয় / প্রাপ্তির সাল	সম্পত্তির ক্রমিক	সনাক্তকরণ সংখ্যা
মসজিদ	কুয়াদ বাজার জামে মসজিদ	১	০	৬	মসজিদ ০১০০৬
মসজিদ	কুয়াদা কলেজ পাড়া জামে মসজিদ	১	০	৭	মসজিদ ০১০০৭
মসজিদ	সর্দার পাড়া জামে মসজিদ	১	০	৮	মসজিদ ০১০০৮
মসজিদ	জামজামির পাড়া জামে মসজিদ	১	০	৯	মসজিদ ০১০০৯
মসজিদ	দোনার পূর্ব পাড়া জামে মসজিদ। টিনশেড	২	১৯২১	১৪	মসজিদ ০২১৯২১০১৪
মসজিদ	দোনার পশ্চিম পাড়া জামে মসজিদ	২	১৯৮২	১৫	মসজিদ ০২১৯৮২০১৫
মসজিদ	আটমাইল জামে মসজিদ। টিনশেড	২	২০০০	১৬	মসজিদ ০২২০০০১৬
মসজিদ	ভোজগাতি হাফেজিয়া মাদ্রাসা জামে মসজিদ	৩	০	২২	মসজিদ ০৩০০২২
মসজিদ	ভোজগাতি খা পাড়া জামে মসজিদ	৩	০	২৩	মসজিদ ০৩০০২৩
মসজিদ	ভোজগাতি বরু গাজীর মোড় জামে মসজিদ	৩	০	২৪	মসজিদ ০৩০০২৪
মসজিদ	মোল্লা ডাঙ্গা দক্ষিন পাড়া জামে মসজিদ। টিনশেড	৪	১৮৮৫	৩০	মসজিদ ০৪১৮৮৫০৩০
মসজিদ	মোল্লা ডাঙ্গা উত্তর পাড়া জামে মসজিদ	৪	১৮৯০	৩১	মসজিদ ০৪১৮৯০০৩১

সম্পদের ধরণ	সম্পদের বিবরণ	সম্পদের অবস্থান ওয়ার্ড	ক্রয় / প্রাপ্তির সাল	সম্পত্তির ক্রমিক	সনাক্তকরণ সংখ্যা
মসজিদ	পাতালিয়া উত্তর পাড়া জামে মসজিদ। টিনশেড	৪	১৯৯৫	৩২	মসজিদ ০৪১৯৯৫০৩২
মসজিদ	পাতালিয়া দক্ষিণ পাড়া জামে মসজিদ। টিনশেড	৪	২০১০	৩৩	মসজিদ ০৪২০১০০৩৩
মসজিদ	মধ্য পাড়া জামে মসজিদ	৪	২০১২	৩৪	মসজিদ ০৪২০১২০৩৪
মসজিদ	টুনিয়া ঘরা মির পাড়া জামে মসজিদ	৫	১৯১০	৪০	মসজিদ ০৫১৯১০০৪০
মসজিদ	টুনিয়া উত্তর পাড়া জামে মসজিদ। টিনশেড	৫	২০০৬	৪১	মসজিদ ০৫২০০৬০৪১
মসজিদ	বেগানী তলা বাজার মসজিদ	৬	১৯৪৫	৪৩	মসজিদ ০৬১৯৪৫০৪৩
মসজিদ	শেখ পাড়া জামে মসজিদ	৬	১৯৪৫	৪৪	মসজিদ ০৬১৯৪৫০৪৪
মসজিদ	কন্দপপুর পূর্ব পাড়া জামে মসজিদ। টিনশেড	৬	১৯৮২	৪৫	মসজিদ ০৬১৯৮২০৪৫
মসজিদ	হরগাতী জামে মসজিদ	৭	১৯৬২	৪৯	মসজিদ ০৭১৯৬২০৪৯
মসজিদ	মাওলানা পাঞ্জে খানা মসজিদ	৭	২০০২	৫০	মসজিদ ০৭২০০২০৫০
মসজিদ	চালকিডাঙ্গা পূর্ব জামে মসজিদ। টিনশেড	৮	১৯৯৪	৫৬	মসজিদ ০৮১৯৯৪০৫৬
মসজিদ	দেলোবাড়ি জামে মসজিদ	৮	১৯৭৮	৫৭	মসজিদ ০৮১৯৭৮০৫৭
মসজিদ	দফাদার পাড়া জামে মসজিদ	৯	২০০৩	৬২	মসজিদ ০৯২০০৩০৬২
মসজিদ	বিল পাড়া জামে মসজিদ	৯	২০০২	৬৩	মসজিদ ০৯২০০২০৬৩
মসজিদ	শেখ পাড়া জামে মসজিদ	৯	২০০৪	৬৪	মসজিদ ০৯২০০৪০৬৪

ইউনিয়ন পরিষদভুক্ত সম্পদ: ঈদগাহ ময়দান

সম্পদের ধরণ	সম্পদের বিবরণ	সম্পদের অবস্থান ওয়ার্ড	ক্রয় / প্রাপ্তির সাল	সম্পত্তির ক্রমিক	সনাক্তকরণ সংখ্যা
ঈদগাহ	ডাকুরিয়া বাজার ঈদগাহ মাঠ	১	০	১	ঈদগা ০১০০১
ঈদগাহ	দোনার ঈদগাহ মাঠ	২	১৯৪৫	১০	ঈদগা ০২১৯৪৫০১০
ঈদগাহ	ভোজগাতী সরকারি প্রাথমিক বিদ্যালয় ঈদগাহ	৩	০	১৭	ঈদগা ০৩০০১৭
ঈদগাহ	ভোজগাতী হাফেজিয়া মাদ্রাসা মাঠ ঈদগাহ	৩	০	১৮	ঈদগা ০৩০০১৮
ঈদগাহ	মোন্না ডাঙ্গা ঈদগাহ মাঠ	৪	১৮৯০	২৫	ঈদগা ০৪১৮৯০০২৫
ঈদগাহ	পাতালিয়া ঈদগাহ মাঠ	৪	১৯৮৫	২৬	ঈদগা ০৪১৯৮৫০২৬
ঈদগাহ	টুনিয়া ঘরা ব্যাগারে ঈদগাহ মাঠ	৫	০	৩৭	ঈদগা ০৫০০৩৭
ঈদগাহ	আজিজুর মাস্টারের বাড়ির ঈদগাহ মাঠ	৬	১৯৯৩	৪২	ঈদগা ০৬১৯৯৩০৪২
ঈদগাহ	হরগাতী ঈদগাহ মাঠ	৭	১৯৬২	৪৬	ঈদগা ০৭১৯৬২০৪৬
ঈদগাহ	দেলোবাড়ি ঈদগাহ মাঠ	৮	১৯৮০	৫১	ঈদগা ০৮১৯৮০০৫১
ঈদগাহ	চালকি ডাঙ্গা ঈদগাহ মাঠ	৯	১৯৮৭	৫৮	ঈদগা ০৯১৯৮৭০৫৮

ইউনিয়ন পরিষদভুক্ত সম্পদ: ধর্মীয় উপাসনালয় (মন্দির)

সম্পদের ধরণ	সম্পদের বিবরণ	সম্পদের অবস্থান ওয়ার্ড	ক্রয় / প্রাপ্তির সাল	সম্পত্তির ক্রমিক	সনাক্তকরণ সংখ্যা
মন্দির	দোনার ঋষিপাড়া মন্দির	২	২০১২	১৩	মন্দির ০২২০১২০১৩

ইউনিয়ন পরিষদভুক্ত সম্পদ: হাট/বাজার/মার্কেট ও অন্যান্য

সম্পদের ধরণ	সম্পদের বিবরণ	সম্পদের অবস্থান ওয়ার্ড	ক্রয় / প্রাপ্তির সাল	সম্পত্তির ক্রমিক	সনাক্তকরণ সংখ্যা
মার্কেট	ব্যাগারে তলা বাজার	৫	০	৩৮	মাক ০৫০০৩৮

ইউনিয়ন পরিষদভুক্ত সম্পদ: নলকূপ (গভীর নলকূপ/ অগভীর নলকূপ)

সম্পদের ধরণ	সম্পদের বিবরণ	সম্পদের অবস্থান ওয়ার্ড	ক্রয় / প্রাপ্তির সাল	সম্পত্তির ক্রমিক	সনাক্তকরণ সংখ্যা
গভীর নলকূপ	কাওসারের বাড়ীতে ১ টি গভীর নলকূপ	১	২০০৮	১	গন ০১২০০৮০১
গভীর নলকূপ	হাই স্কুলে / সাজ্জাদের বাড়ীতে ১ টি গভীর নলকূপ	১	২০১৩	২	গন ০১২০১৩০২
গভীর নলকূপ	রাজ্জাক চেয়ারম্যানের বাড়ীতে ১ টি গভীর নলকূপ	১	২০০৮	৩	গন ০১২০০৮০৩
অগভীর নলকূপ	২ নং ওয়ার্ডে ৪০০ টি অগভীর নলকূপ আছে	২	০	৪	অগন ০২০০৪
গভীর নলকূপ	আমিন উদ্দিন মেম্বারের বাড়ীতে ১ টি গভীর নলকূপ	২	২০০৩	৫	গন ০২২০০৩০৫
গভীর নলকূপ	সাখাওয়াতের বাড়ীতে ১ টি গভীর নলকূপ	২	২০০০	৬	গন ০২২০০০০৬
অগভীর নলকূপ	৩ নং ওয়ার্ডে ৪০০ টি অগভীর নলকূপ আছে	৩	০	৮	অগন ০৩০০৮
গভীর নলকূপ	ভোজগাতী সরকারী প্রাথমিক বিদ্যালয়ে ১ টি গভীর নলকূপ	৩	২০১২	৯	গন ০৩২০১২০৯
অগভীর নলকূপ	৪ নং ওয়ার্ডে ৩০০ টি অগভীর নলকূপ আছে	৪	০	১১	অগন ০৪০০১১
গভীর নলকূপ	মোল্লাডাঙ্গা প্রাথমিক বিদ্যালয়ে ১ টি গভীর নলকূপ	৪	২০১৩	১২	গন ০৪২০১৩০১২
গভীর নলকূপ	বকুলের বাড়ীতে ১ টি গভীর নলকূপ	৪	২০০৭	১৩	গন ০৪২০০৭০১৩
গভীর নলকূপ	শওকতের বাড়ীতে ১ টি গভীর নলকূপ	৪	২০০৮	১৪	গন ০৪২০০৮০১৪
অগভীর নলকূপ	৫ নং ওয়ার্ডে প্রায় ৩০০ টি অগভীর নলকূপ আছে	৫	০	১৫	অগন ০৫০০১৫
গভীর নলকূপ	টুনিয়া ঘরা রেজাউল ইসলামের বাড়ীতে ১ টি গভীর নলকূপ	৫	০	১৬	গন ০৫০০১৬
গভীর নলকূপ	৩ নং ভোজগাতী ইউনিয়ন পরিষদে ১ টি গভীর নলকূপ	৫	০	১৭	গন ০৫০০১৭
অগভীর নলকূপ	৬ নং ওয়ার্ডে ১৩০ টি অগভীর নলকূপ আছে	৬	০	১৯	অগন ০৬০০১৯
গভীর নলকূপ	আঃ রহমানের বাড়ীতে ১ টি গভীর নলকূপ	৬	২০১১	২০	গন ০৬২০১১০২০
গভীর নলকূপ	খন্দকার বাড়ীতে ১ টি গভীর নলকূপ	৬	২০১০	২১	গন ০৬২০১০০২১
গভীর নলকূপ	মান্নান শেখের বাড়ীতে ১ টি গভীর নলকূপ	৬	২০০৩	২২	গন ০৬২০০৩০২২
অগভীর নলকূপ	৭ নং ওয়ার্ডে ৩৫০ টি অগভীর নলকূপ আছে	৭	০	২৪	অগন ০৭০০২৪
গভীর নলকূপ	হরগাতী স্কুলের মাঠে ১ টি গভীর নলকূপ	৭	২০১১	২৫	গন ০৭২০১১০২৫
গভীর নলকূপ	হরগাতী স্কুলের মাঠে ১ টি গভীর নলকূপ	৭	২০১৩	২৬	গন ০৭২০১৩০২৬
গভীর নলকূপ	হায়দারের বাড়ীতে ১ টি গভীর নলকূপ	৭	২০১৩	২৭	গন ০৭২০১৩০২৭
অগভীর নলকূপ	৮ নং ওয়ার্ডে ৮০ টি অগভীর নলকূপ আছে	৮	০	২৯	অগন ০৮০০২৯
গভীর নলকূপ	মাষ্টার আঃ আজিজের বাড়ীতে ১ টি গভীর নলকূপ	৮	১৯৯৮	৩০	গন ০৮১৯৯৮০৩০
গভীর নলকূপ	চালকিডাঙ্গা নেহারের বাড়ীতে ১ টি গভীর নলকূপ	৮	২০০৬	৩১	গন ০৮২০০৬০৩১
অগভীর নলকূপ	৯ নং ওয়ার্ডে ২৫০ টি অগভীর নলকূপ আছে	৯	০	৩৩	অগন ০৯০০৩৩
গভীর নলকূপ	চেয়ারম্যান সাহেব এর বাড়ীতে ১ টি গভীর নলকূপ	৯	২০১১	৩৪	গন ০৯২০১১০৩৪
গভীর নলকূপ	কাজী আনোয়ারের বাড়ীতে ১ টি গভীর নলকূপ	৯	২০১৩	৩৫	গন ০৯২০১৩০৩৫
গভীর নলকূপ	আবুল কালাম আযাদের বাড়ীতে ১ টি গভীর নলকূপ	৯	২০০৭	৩৬	গন ০৯২০০৭০৩৬
গভীর নলকূপ	ছামাদ এর বাড়ীতে ১ টি গভীর নলকূপ	৯	২০১৩	৩৭	গন ০৯২০১৩০৩৭

ইউনিয়ন পরিষদভুক্ত সম্পদ: স্যানিটারী ল্যান্ড্রিন/টয়লেট

সম্পদের ধরণ	সম্পদের বিবরণ	সম্পদের অবস্থান ওয়ার্ড	ক্রম / প্রাপ্তির সাল	সম্পত্তির ক্রমিক	সনাক্তকরণ সংখ্যা
স্যানিটারী ল্যান্ড্রিন	২ নং ওয়ার্ডে ৪০০ টি স্যানিটারী ল্যান্ড্রিন আছে	২	০	৭	সলে ০২০০৭
স্যানিটারী ল্যান্ড্রিন	৩ নং ওয়ার্ডে ৩৬০ টি স্যানিটারী ল্যান্ড্রিন আছে	৩	০	১০	সলে ০৩০০১০
স্যানিটারী ল্যান্ড্রিন	৫ নং ওয়ার্ডে ৩৬৫ টি স্যানিটারী ল্যান্ড্রিন আছে	৫	০	১৮	সলে ০৫০০১৮
স্যানিটারী ল্যান্ড্রিন	৬ নং ওয়ার্ডে ১০০ টি স্যানিটারী ল্যান্ড্রিন আছে	৬	০	২৩	সলে ০৬০০২৩
স্যানিটারী ল্যান্ড্রিন	৭ নং ওয়ার্ডে ৩৮০ টি স্যানিটারী ল্যান্ড্রিন আছে	৭	০	২৮	সলে ০৭০০২৮
স্যানিটারী ল্যান্ড্রিন	৮ নং ওয়ার্ডে ৪০০ টি স্যানিটারী ল্যান্ড্রিন আছে	৮	০	৩২	সলে ০৮০০৩২
স্যানিটারী ল্যান্ড্রিন	৯ নং ওয়ার্ডে ২৭৫ টি স্যানিটারী ল্যান্ড্রিন আছে	৯	০	৩৮	সলে ০৯০০৩৮

ইউনিয়ন পরিষদভুক্ত সম্পদ: মাটির রাস্তা

সম্পদের ধরণ	সম্পদের বিবরণ	সম্পদের অবস্থান ওয়ার্ড	ক্রম / প্রাপ্তির সাল	সম্পত্তির ক্রমিক	রাস্তার শুরুর	রাস্তার শেষ	সনাক্তকরণ সংখ্যা
মাটির রাস্তা	ঋষি পাড়া থেকে আক্বাসের বাড়ি	১	০	৬	আক্বাসের বাড়ি	আক্বাসের বাড়ি	মারা ০১০০৬
মাটির রাস্তা	সুলতান আহমেদের বাড়ি থেকে হযরতের বাড়ি পর্যন্ত রাস্তায় ১ টি ব্রীজ	১	০	৭	হযরতের বাড়ি	হযরতের বাড়ি	মারা ০১০০৭
মাটির রাস্তা	আক্বাসের বাড়ি থেকে এনামুলের বাড়ি সরদার পাড়া	১	০	৮	আক্বাসের বাড়ি	এনামুলের বাড়ি সরদার পাড়া	মারা ০১০০৮
মাটির রাস্তা	সরদার পাড়া মসজিদ থেকে পাটনি পাড়া পর্যন্ত	১	০	৯	মসজিদ	পাটনি পাড়া	মারা ০১০০৯
মাটির রাস্তা	কুদ্দুসের বাড়ি থেকে আঃ রশিদের বাড়ি	১	০	১০	কুদ্দুসের বাড়ি	রশিদের বাড়ি	মারা ০১০০১০
মাটির রাস্তা	ইজ্জত আলীর দোকান থেকে ইজাহার ডা: এর বাড়ি	১	০	১১	ইজ্জত আলীর দোকান	ইজাহার ডা: এর বাড়ি	মারা ০১০০১১
মাটির রাস্তা	মজিদের বাড়ি থেকে রাজ্জাক সাহেব এর বাড়ি পর্যন্ত	১	০	১২	মজিদের বাড়ি	রাজ্জাকের বাড়ি	মারা ০১০০১২
মাটির রাস্তা	ঋষি পাড়া মোড় থেকে জন্নারের বাড়ি পর্যন্ত	১	০	১৩	ঋষি পাড়া মোড়	জন্নারের বাড়ি	মারা ০১০০১৩
মাটির রাস্তা	সাতারের জমি থেকে মুসা সর্দারের জমি পর্যন্ত	১	০	১৪	সাতারের জমি	মুসা সর্দারের জমি	মারা ০১০০১৪
মাটির রাস্তা	নেছার মাষ্টার এর বাড়ি থেকে হাইস্কুল পুকুর পাড়	১	০	১৫	নেছার মাষ্টার এর বাড়ি	হাইস্কুল পুকুর পাড়	মারা ০১০০১৫
মাটির রাস্তা	গুলদার পাড়া মোড় থেকে কুয়াদা মোড় পর্যন্ত	১	০	১৬	গুলদার পাড়া	কুয়াদা মোড়	মারা ০১০০১৬
মাটির রাস্তা	জামজামী মসজিদ হতে পাটনি পাড়া পর্যন্ত	১	০	১৭	জামজামী মসজিদ	পাটনি পাড়া	মারা ০১০০১৭
মাটির রাস্তা	বিশ্বের বাড়ি থেকে জামজামীর ব্রীজ পর্যন্ত	১	০	১৮	বিশ্বের বাড়ি	জামজামীর ব্রীজ	মারা ০১০০১৮
মাটির রাস্তা	হাসানের বাড়ি থেকে শওকতের বাড়ি পর্যন্ত	২	১৯৬২	২৩	হাসানের বাড়ি	শওকতের বাড়ি	মারা ০২১৯৬২০২৩
মাটির রাস্তা	জামতলা থেকে রবিউলের বাড়ি পর্যন্ত	২	১৯৬২	২৪	জামতলা	রবিউলের বাড়ি	মারা ০২১৯৬২০২৪
মাটির রাস্তা	জয়নালের বাড়ি থেকে রুহুল আমিনের বাড়ি পর্যন্ত	২	১৯৬২	২৫	জয়নালের বাড়ি	রুহুল আমিনের বাড়ি	মারা ০২১৯৬২০২৫
মাটির রাস্তা	মশিয়ানের বাড়ি থেকে বেলায়েত হোসেনের বাড়ি পর্যন্ত	২	১৯৬২	২৬	মশিয়ানের বাড়ি	বেলায়েত হোসেনের বাড়ি	মারা ০২১৯৬২০২৬
মাটির রাস্তা	সিদ্দিকের দোকান থেকে হযরতের বাড়ি পর্যন্ত	৩	০	২৯	সিদ্দিকের দোকান	হযরতের বাড়ি	মারা ০৩০০২৯
মাটির রাস্তা	হযরতের বাড়ি থেকে আব্দুর রশিদ খানের মাঠ পর্যন্ত	৩	০	৩০	আব্দুর রশিদ খানের মাঠ	আব্দুর রশিদ খানের মাঠ	মারা ০৩০০৩০
মাটির রাস্তা	রব খানের বাড়ি থেকে খাঁ পাড়া জামে মসজিদ পর্যন্ত	৩	১৯৬২	৩১	রব খানের বাড়ি	খাঁ পাড়া জামে মসজিদ	মারা ০৩১৯৬২০৩১
মাটির রাস্তা	শওকতের বাড়ি থেকে খাঁ পাড়া জামে মসজিদ পর্যন্ত	৩	১৯৬২	৩২	শওকতের বাড়ি	খাঁ পাড়া জামে মসজিদ	মারা ০৩১৯৬২০৩২
মাটির রাস্তা	হাফেজিয়া মাদ্রাসা থেকে মালেকের বাড়ি পর্যন্ত	৩	১৯৬২	৩৩	হাফেজিয়া মাদ্রাসা	মালেকের বাড়ি	মারা ০৩১৯৬২০৩৩
মাটির রাস্তা	আফজাল হোসেনের বাড়ি থেকে নিসার আলীর দোকান পর্যন্ত	৩	১৯৬২	৩৪	আফজাল হোসেনের বাড়ি	নেছার আলীর দোকান	মারা ০৩১৯৬২০৩৪
মাটির রাস্তা	নাজমুল হোসেনের দোকান থেকে হাবিবুর মাষ্টারের বাড়ি পর্যন্ত	৩	১৯৬২	৩৫	নাজমুল হোসেনের দোকান	হাবিবুর মাষ্টারের বাড়ি	মারা ০৩১৯৬২০৩৫

সম্পদের ধরণ	সম্পদের বিবরণ	সম্পদের অবস্থান ওয়ার্ড	ক্রয় / প্রাপ্তির সাল	সম্পত্তির ক্রমিক	রাস্তার শুরুর	রাস্তার শেষ	সনাক্তকরণ সংখ্যা
মাটির রাস্তা	শাহাদত হোসেনের বাড়ি থেকে মামান গাজীর বাড়ি পর্যন্ত	৩	১৯৮৭	৩৬	শাহাদত হোসেনের বাড়ি	মামান গাজীর বাড়ি	মারা ০৩১৯৮৭০৩৬
মাটির রাস্তা	রাজ্জয়ার বাড়ি থেকে ঋষি পাড়া পর্যন্ত	৩	১৯৮৭	৩৭	রাজ্জয়ার বাড়ি	ঋষি পাড়া	মারা ০৩১৯৮৭০৩৭
মাটির রাস্তা	বারিক খানের পুকুর থেকে সাখাওয়াত গাজীর বাড়ি পর্যন্ত	৩	১৯৮৭	৩৮	বারিক খানের পুকুর	সাখাওয়াত গাজীর বাড়ি	মারা ০৩১৯৮৭০৩৮
মাটির রাস্তা	ইসহাকের বাড়ি থেকে বজলুর বাড়ি পর্যন্ত	৩	১৯৮৭	৩৯	ইসহাকের বাড়ি	বজলুর বাড়ি	মারা ০৩১৯৮৭০৩৯
মাটির রাস্তা	মন্টুর বাড়ি থেকে আফজালের দোকান পর্যন্ত	৪	১৯৬২	৪০	মন্টুর বাড়ি	আফজালের দোকান	মারা ০৪১৯৬২০৪০
মাটির রাস্তা	পাতালিয়া দক্ষিন পাড়া জামে মসজিদ থেকে দোনার জামতলা পর্যন্ত	৪	১৯৬২	৪১	পাতালিয়া দক্ষিন পাড়া জামে মসজিদ	দোনার জামতলা	মারা ০৪১৯৬২০৪১
মাটির রাস্তা	দোনার জামতলা থেকে পাতালিয়া ওহাবের বাড়ি পর্যন্ত	৪	১৯৬২	৪২	দোনার জামতলা	পাতালিয়া ওহাবের বাড়ি	মারা ০৪১৯৬২০৪২
মাটির রাস্তা	পাতালিয়া বৌ বাজার থেকে সামাদের বাড়ি পর্যন্ত	৪	১৯৬২	৪৩	পাতালিয়া বৌ বাজার	সামাদের বাড়ি	মারা ০৪১৯৬২০৪৩
মাটির রাস্তা	পাতালিয়া স্কুল থেকে আনার মৌলবীর বাড়ি পর্যন্ত	৪	১৯৬২	৪৪	পাতালিয়া স্কুল	আনার মৌলবীর বাড়ি	মারা ০৪১৯৬২০৪৪
মাটির রাস্তা	দোনার আকবরের বাড়ি থেকে মোল্লাডাঙ্গা রুস্তমের বাড়ি	৪	১৯৬২	৪৫	দোনার আকবরের বাড়ি	মোল্লাডাঙ্গা রুস্তমের বাড়ি	মারা ০৪১৯৬২০৪৫
মাটির রাস্তা	মোল্লাডাঙ্গা দক্ষিন পাড়া জামে মসজিদ থেকে সারয়ারের বাড়ি পর্যন্ত	৪	১৯৬২	৪৬	মোল্লাডাঙ্গা দক্ষিন পাড়া জামে মসজিদ	সারয়ারের বাড়ি	মারা ০৪১৯৬২০৪৬
মাটির রাস্তা	মজয়েত আলীর বাড়ি থেকে বারেক পাগলের বাড়ি পর্যন্ত	৪	১৯৬২	৪৭	বারেক পাগলের বাড়ি	বারেক পাগলের বাড়ি	মারা ০৪১৯৬২০৪৭
মাটির রাস্তা	মোল্লাডাঙ্গা উত্তর পাড়া থেকে মোল্লাডাঙ্গা স্কুল পর্যন্ত	৪	১৯৬২	৪৮	মোল্লাডাঙ্গা উত্তর পাড়া	মোল্লাডাঙ্গা স্কুল	মারা ০৪১৯৬২০৪৮
মাটির রাস্তা	মোল্লাডাঙ্গা দক্ষিন পাড়া আমিরের বাড়ি থেকে হাসপাতাল পর্যন্ত	৪	১৯৬২	৪৯	মোল্লাডাঙ্গা দক্ষিন পাড়া	হাসপাতাল	মারা ০৪১৯৬২০৪৯
মাটির রাস্তা	পাতালিয়া হাসানের বাড়ি থেকে মোহেনের বাড়ি পর্যন্ত	৪	১৯৬২	৫০	পাতালিয়া হাসানের বাড়ি	মোহেনের বাড়ি	মারা ০৪১৯৬২০৫০
মাটির রাস্তা	ব্যাগার তলা বাজারের উত্তর মাথা থেকে মন্টুর বাড়ি	৫	০	৫১	ব্যাগারে তলা বাজারের	মন্টুর বাড়ি	মারা ০৫০০৫১
মাটির রাস্তা	দোস্তরের পুকুর থেকে নাজিমের বাড়ি পর্যন্ত	৫	০	৫২	দোস্তরের পুকুর	নাজিমের বাড়ি	মারা ০৫০০৫২
মাটির রাস্তা	নিকুঞ্জ দোকান থেকে ডাঃ নুর আহমেদের বাড়ি পর্যন্ত	৫	০	৫৩	নিকুঞ্জ দোকান	ডাঃ নুর আহমেদের বাড়ি	মারা ০৫০০৫৩
মাটির রাস্তা	বজলুর বাড়ি থেকে সদর আলীর আমতলা পর্যন্ত	৫	০	৫৪	বজলুর বাড়ি	সদর আলীর আমতলা	মারা ০৫০০৫৪
মাটির রাস্তা	ডাঃ নুর মুহাম্মদের বাড়ি থেকে সামাদ খানের দোকান পর্যন্ত	৫	০	৫৫	ডাঃ নুর মুহাম্মদের বাড়ি	সামাদ খানের দোকান	মারা ০৫০০৫৫
মাটির রাস্তা	সামাদ খানের দোকান থেকে রেজমানের বাড়ি পর্যন্ত	৫	০	৫৬	সামাদ খানের দোকান	রেজমানের বাড়ি	মারা ০৫০০৫৬
মাটির রাস্তা	সামাদ খানের দোকান থেকে কালামের বাড়ি পর্যন্ত	৫	০	৫৭	সামাদ খানের দোকান	কালামের বাড়ি	মারা ০৫০০৫৭
মাটির রাস্তা	কর্মকার বাড়ি থেকে হাসানের বাড়ি পর্যন্ত	৫	০	৫৮	কর্মকার বাড়ি	হাসানের বাড়ি	মারা ০৫০০৫৮
মাটির রাস্তা	আতিয়ার তরফদারের নার্সারি বাড়ি থেকে আলীর বাড়ি পর্যন্ত	৫	০	৫৯	আতিয়ার তরফদারের নার্সারি বাড়ি	আলীর বাড়ি	মারা ০৫০০৫৯
মাটির রাস্তা	নুরুল আমিনের বাড়ি থেকে দীঘি পর্যন্ত	৫	০	৬০	নুরুল আমিনের বাড়ি	দীঘি	মারা ০৫০০৬০
মাটির রাস্তা	দীঘি হঠাৎ বাড়ি থেকে নতুন মসজিদ পর্যন্ত	৫	০	৬১	দীঘি হঠাৎ বাড়ি	নতুন মসজিদ	মারা ০৫০০৬১
মাটির রাস্তা	বীশ মোড় থেকে কালামের বাড়ি পর্যন্ত	৫	০	৬২	কালামের বাড়ি	কালামের বাড়ি	মারা ০৫০০৬২
মাটির রাস্তা	দত্তুরের পুকুর থেকে পূর্ব দিকে জামতলা পর্যন্ত	৬	১৯৬২	৬৭	দত্তুরের পুকুর	জামতলা	মারা ০৬১৯৬২০৬৭
মাটির রাস্তা	নিমতলা থেকে পূর্ব দিকে জামতলা পর্যন্ত	৬	১৯৬২	৬৮	নিমতলা রাস্তা	জামতলা	মারা ০৬১৯৬২০৬৮
মাটির রাস্তা	আলতাফের বাড়ি থেকে হালিম মেম্বারের তালতলা জমি পর্যন্ত	৬	১৯৬২	৬৯	আলতাফের বাড়ি	হালিম মেম্বারের তালতলা জমি	মারা ০৬১৯৬২০৬৯
মাটির রাস্তা	পূর্ব পাড়া জামে মসজিদ থেকে মুরির মোড় পর্যন্ত	৬	১৯৬২	৭০	পূর্ব পাড়া জামে মসজিদ	মুরির মোড়	মারা ০৬১৯৬২০৭০
মাটির রাস্তা	রাজ্জাকের বাড়ি থেকে মোবাম্বারের বাড়ি পর্যন্ত	৬	০	৭১	রাজ্জাকের বাড়ি	মোবাম্বারের বাড়ি	মারা ০৬০০৭১
মাটির রাস্তা	আশরাফের বাড়ি থেকে সাইদুরের বাড়ি পর্যন্ত	৬	১৯৬২	৭২	আশরাফের বাড়ি	সাইদুরের বাড়ি	মারা ০৬১৯৬২০৭২
মাটির রাস্তা	খন্দকার বাড়ির মোড় থেকে আনিছুরের বাড়ি পর্যন্ত	৬	১৯৬২	৭৩	খন্দকার বাড়ির মোড়	আনিছুরের বাড়ি	মারা ০৬১৯৬২০৭৩

সম্পদের ধরণ	সম্পদের বিবরণ	সম্পদের অবস্থান ওয়ার্ড	ক্রয় / প্রাপ্তির সাল	সম্পত্তির ক্রমিক	রাস্তার শুরু	রাস্তার শেষ	সনাক্তকরণ সংখ্যা
মাটির রাস্তা	মেইন পাকা রাস্তা থেকে জালালের বাড়ি পর্যন্ত	৬	১৯৬২	৭৪	মেইন পাকা রাস্তা	জালালের বাড়ি	মারা ০৬১৯৬২০৭৪
মাটির রাস্তা	বেগারি তলা বাজার থেকে মেহেরের বাড়ি পর্যন্ত	৬	১৯২৭	৭৫	বেগারি তলা বাজার	মেহেরের বাড়ি	মারা ০৬১৯২৭০৭৫
মাটির রাস্তা	রশিদের জমি থেকে মৌলোর খাল হয়ে মঠকোর পুকুর পর্যন্ত	৬	১৯৬২	৭৬	রশিদের জমি	মঠকোর পুকুর	মারা ০৬১৯৬২০৭৬
মাটির রাস্তা	সেকেন্দারের বাড়ি থেকে মান্নানের বাড়ি হয়ে হাসেম মোল্লার ব্রীজ পর্যন্ত	৭	১৯৮৭	৮২	সেকেন্দারের বাড়ি	মান্নানের বাড়ি হয়ে হাসেম মোল্লার ব্রীজ	মারা ০৭১৯৮৭০৮২
মাটির রাস্তা	মাওলানা মোস্তাফিজের বাড়ি থেকে হাবিবের হয়ে আঃ মান্নানের বাড়ি পর্যন্ত	৭	১৯৬২	৮৩	মাওলানা মোস্তাফিজের বাড়ি	হাবিবের হয়ে আঃ মান্নানের বাড়ি	মারা ০৭১৯৬২০৮৩
মাটির রাস্তা	হরগাতি মাদ্রাসা থেকে নেছারের বাড়ি পর্যন্ত	৭	১৯৬২	৮৪	হরগাতি মাদ্রাসা	নেছারের বাড়ি	মারা ০৭১৯৬২০৮৪
মাটির রাস্তা	প্রফেসর আনিসের বাড়ি থেকে গনির বাড়ি পর্যন্ত	৭	১৯৬২	৮৫	প্রফেসর আনিসের বাড়ি	গনির বাড়ি	মারা ০৭১৯৬২০৮৫
মাটির রাস্তা	সিদ্দিকের বাড়ি থেকে হাবিবুল্লাহর জমির মোড় পর্যন্ত	৭	১৯৬২	৮৬	সিদ্দিকের বাড়ি	হাবিবুল্লাহর জমির মোড়	মারা ০৭১৯৬২০৮৬
মাটির রাস্তা	এনায়েত উল্লাহর বাড়ি থেকে কবির ফকিরের বাড়ি পর্যন্ত	৭	১৯৬২	৮৭	এনায়েত উল্লাহর বাড়ি	কবির ফকিরের বাড়ি	মারা ০৭১৯৬২০৮৭
মাটির রাস্তা	আমজাদ মোল্লার বাড়ি থেকে আমিন উদ্দিনের পুকুর	৭	১৯৬২	৮৮	আমজাদ মোল্লার বাড়ি	আমিন উদ্দিনের পুকুর	মারা ০৭১৯৬২০৮৮
মাটির রাস্তা	কেরামত বিশ্বাসের কবরস্থান থেকে হাবিব শেখের বাড়ি	৭	১৯৬২	৮৯	কেরামত বিশ্বাসের কবরস্থান	হাবিব শেখের বাড়ি	মারা ০৭১৯৬২০৮৯
মাটির রাস্তা	চান কাঠির জমি থেকে গনি মাষ্টারের বাড়ি পর্যন্ত	৭	১৯৬২	৯০	চান কাঠির জমি	গনি মাষ্টারের বাড়ি	মারা ০৭১৯৬২০৯০
মাটির রাস্তা	নুরুলের বাড়ি থেকে ইরফানের জমি পর্যন্ত	৭	১৯৬২	৯১	নুরুলের বাড়ি	ইরফানের জমি	মারা ০৭১৯৬২০৯১
মাটির রাস্তা	মফিজুরের বাড়ি থেকে আবুল ফকিরের বাড়ি পর্যন্ত	৭	১৯৬২	৯২	মফিজুরের বাড়ি	আবুল ফকিরের বাড়ি	মারা ০৭১৯৬২০৯২
মাটির রাস্তা	ডাঃ মজিদের বাড়ি থেকে শফির জমির মাথা পর্যন্ত	৭	১৯৬২	৯৩	ডাঃ মজিদের বাড়ি	শফির জমির মাথা	মারা ০৭১৯৬২০৯৩
মাটির রাস্তা	আহম্মদের দোকান থেকে আজগরের বাড়ি পর্যন্ত	৮	১৯৬২	৯৮	আহম্মদের দোকান	আজগরের বাড়ি	মারা ০৮১৯৬২০৯৮
মাটির রাস্তা	আফসারের বাড়ি থেকে ছিদ্দিকের বাড়ি পর্যন্ত	৮	১৯৬২	৯৯	আফসারের বাড়ি	ছিদ্দিকের বাড়ি	মারা ০৮১৯৬২০৯৯
মাটির রাস্তা	কানাপুকুর থেকে আছমতের বাড়ির মোড় পর্যন্ত	৮	১৯৬২	১০০	কানাপুকুর	আছমতের বাড়ির মোড়	মারা ০৮১৯৬২০১০০
মাটির রাস্তা	মস্তুর বাড়ি থেকে আবু তাহেরের বাড়ি পর্যন্ত	৮	১৯৬২	১০১	মস্তুর বাড়ি	আবু তাহেরের বাড়ি	মারা ০৮১৯৬২০১০১
মাটির রাস্তা	তেলপুকুর বাড়ি থেকে দিঘীর পাড় পর্যন্ত	৮	১৯৬২	১০২	তেলপুকুর বাড়ি	ডাঙ্গির পাড়	মারা ০৮১৯৬২০১০২
মাটির রাস্তা	চালকিডাঙ্গা পূর্বপাড়া মসজিদ থেকে আবুলের জমি পর্যন্ত	৮	১৯৮২	১০৩	চালকিডাঙ্গা মসজিদ	আবুলের জমি	মারা ০৮১৯৮২০১০৩
মাটির রাস্তা	ছিদ্দিক কাজির বাড়ি থেকে কালামের বাড়ি পর্যন্ত	৯	১৯৬২	১০৮	ছিদ্দিক কাজির বাড়ি	কালামের বাড়ি	মারা ০৯১৯৬২০১০৮
মাটির রাস্তা	মসজিদ থেকে বিল পর্যন্ত	৯	১৯৬২	১০৯	মসজিদ	বিল	মারা ০৯১৯৬২০১০৯
মাটির রাস্তা	কেরামত খাঁর বাড়ি থেকে কাকুরিয়া পর্যন্ত	৯	১৯৬২	১১০	কেরামত খাঁর বাড়ি	কাকুরিয়া	মারা ০৯১৯৬২০১১০
মাটির রাস্তা	মোজারের বাড়ি থেকে কাজি রাজ্জাকের বাড়ি পর্যন্ত	৯	১৯৬২	১১১	মোজারের বাড়ি	রাজ্জাকের বাড়ি	মারা ০৯১৯৬২০১১১
মাটির রাস্তা	রফিক কাজির বাড়ি থেকে ছাত্তার কাজির বাড়ি পর্যন্ত	৯	১৯৬২	১১২	রফিক কাজির বাড়ি	ছাত্তার কাজির বাড়ি	মারা ০৯১৯৬২০১১২
মাটির রাস্তা	মোজের গাজীর বাড়ি থেকে উত্তর দিকে আফজার মল্লিকের বাড়ি পর্যন্ত	৯	১৯৬২	১১৩	মোজের গাজীর বাড়ি	আফজার মল্লিকের বাড়ি	মারা ০৯১৯৬২০১১৩
মাটির রাস্তা	রুস্তমের বাড়ি থেকে ছাত্তার দফাদার বাড়ি পর্যন্ত	৯	১৯৬২	১১৪	রুস্তমের বাড়ি	ছাত্তার দফাদার বাড়ি	মারা ০৯১৯৬২০১১৪
মাটির রাস্তা	মশিয়ার দফাদারের বাড়ি থেকে বিল কাকুরিয়া পর্যন্ত	৯	১৯৬২	১১৫	মশিয়ার দফাদারের বাড়ি	বিল কাকুরিয়া	মারা ০৯১৯৬২০১১৫
মাটির রাস্তা	এরশাদ দফাদারের বাড়ি থেকে রহমান দফাদারের বাড়ি	৯	১৯৬২	১১৬	এরশাদ দফাদারের বাড়ি	রহমান দফাদারের বাড়ি	মারা ০৯১৯৬২০১১৬
মাটির রাস্তা	চালকিডাঙ্গা স্কুল থেকে রবউলের বাড়ি পর্যন্ত	৯	১৯৬২	১১৭	চালকিডাঙ্গা স্কুল	রবউলের বাড়ি	মারা ০৯১৯৬২০১১৭
মাটির রাস্তা	মমতাজ গাজীর বাড়ি থেকে বিল কাকুরিয়া পর্যন্ত	৯	১৯৬২	১১৮	মমতাজ গাজীর বাড়ি	বিল কাকুরিয়া	মারা ০৯১৯৬২০১১৮
মাটির রাস্তা	ইনতাজের পুকুর পাড় থেকে মল্লিক বাড়ির নিমতলা বাজার পর্যন্ত	৯	১৯৬২	১১৯	ইনতাজের পুকুর পাড়	মল্লিক বাড়ির নিমতলা বাজার	মারা ০৯১৯৬২০১১৯

ইউনিয়ন পরিষদভুক্ত সম্পদ: পাকা ইটের সলিং রাস্তা

সম্পদের ধরণ	সম্পদের বিবরণ	সম্পদের অবস্থান ওয়ার্ড	ক্রয় / প্রাপ্তির সাল	সম্পত্তির ক্রমিক	রাস্তার শুরু	রাস্তার শেষ	সনাক্তকরণ সংখ্যা
ইটের সলিং রাস্তা	কুয়াদা থেকে গুলদার পাড়া পর্যন্ত	১	০	১	কুয়াদা	গুলদার পাড়া	পাইস ০১০০১
ইটের সলিং রাস্তা	আমেরিকান মোশারফের বাড়ি থেকে পূর্ব পাড়া জামে মসজিদ	৬	২০১০	৬৩	আমেরিকান মোশারফের বাড়ি পূর্ব	পূর্ব পাড়া জামে মসজিদ	পাইস ০৬২০১০০৬৩
ইটের সলিং রাস্তা	আকবরের বাড়ি থেকে আলতাফের বাড়ি পর্যন্ত	৬	২০১১	৬৪	আকবরের বাড়ি	আলতাফের বাড়ি	পাইস ০৬২০১১০৬৪
ইটের সলিং রাস্তা	প্রাথমিক বিদ্যালয় থেকে ডাঃ শামিমের বাড়ি পর্যন্ত	৭	২০১২	৭৭	প্রাথমিক বিদ্যালয়	ডাঃ শামিমের বাড়ি	পাইস ০৭২০১২০৭৭
ইটের সলিং রাস্তা	হোরগাতি মসজিদ থেকে শাহিনুরের বাড়ি পর্যন্ত	৭	১৯৮৬	৭৮	হোরগাতি মসজিদ	শাহিনুরের বাড়ি	পাইস ০৭১৯৮৬০৭৮
ইটের সলিং রাস্তা	বাশারের বাড়ি থেকে আমিন উদ্দিন শেখের বাড়ি পর্যন্ত	৭	২০১১	৭৯	বাশারের বাড়ি	আমিন উদ্দিন শেখের বাড়ি	পাইস ০৭২০১১০৭৯
ইটের সলিং রাস্তা	চালকিডাঙ্গা বাজার রাস্তার মাথা পর্যন্ত	৮	২০০৮	৯৫	চালকিডাঙ্গা বাজার পূর্ব পাশ	জয়পুরের নতুন রাস্তার মাথা	পাইস ০৮২০০৮০৯৫
ইটের সলিং রাস্তা	নুরুর বাড়ির পুকুর পাড় থেকে সোলাকুরের খাল পর্যন্ত	৮	২০১৩	৯৬	নুরুর বাড়ির পুকুর পাড়	সোলাকুরের খাল	পাইস ০৮২০১৩০৯৬

ইউনিয়ন পরিষদভুক্ত সম্পদ: হেরিং বোল্ড

সম্পদের ধরণ	সম্পদের বিবরণ	সম্পদের অবস্থান ওয়ার্ড	ক্রয় / প্রাপ্তির সাল	সম্পত্তির ক্রমিক	রাস্তার শুরু	রাস্তার শেষ	সনাক্তকরণ সংখ্যা
হেরিং বোল্ড রাস্তা	কুয়াদা বাজার থেকে ভেজগাতী স্কুল মাঠ রাস্তা	১	০	৫	ভেজগাতী স্কুল মাঠ রাস্তা	ভেজগাতী স্কুল মাঠ রাস্তা	পাহেবি ০১০০৫
হেরিং বোল্ড রাস্তা	আট মাইল থেকে রেজাউলের বাড়ি পর্যন্ত	২	২০০৯	২০	আট মাইল	রেজাউলের বাড়ি	পাহেবি ০২২০০৯০২০
হেরিং বোল্ড রাস্তা	গনির বাড়ি থেকে সাঙ্গুর রহমানের বাড়ি পর্যন্ত	২	২০১৩	২১	গনির বাড়ি	সাঙ্গুর রহমানের বাড়ি	পাহেবি ০২২০১৩০২১
হেরিং বোল্ড রাস্তা	জিয়ার বাড়ি থেকে হাসান মোড়লের বাড়ি পর্যন্ত	২	২০১০	২২	জিয়ার বাড়ি	হাসান মোড়লের বাড়ি	পাহেবি ০২২০১০০২২
হেরিং বোল্ড রাস্তা	চালকিডাঙ্গা বাজার থেকে ছিদ্দিক কাজির বাড়ি পর্যন্ত	৯	২০১২	১০৫	চালকিডাঙ্গা বাজার	ছিদ্দিক কাজির বাড়ি	পাহেবি ০৯২০১২০১০৫
হেরিং বোল্ড রাস্তা	মজের গাজীর বাড়ি থেকে ইনতাজ গাজীর বাড়ি পর্যন্ত	৯	২০১৩	১০৬	মজের গাজীর বাড়ি	ইনতাজ গাজীর বাড়ি	পাহেবি ০৯২০১৩০১০৬
হেরিং বোল্ড রাস্তা	হাসান গাজীর বাড়ি থেকে কালাম শেখের বাড়ি পর্যন্ত	৯	২০০৮	১০৭	হাসান গাজীর বাড়ি	কালাম শেখের বাড়ি	পাহেবি ০৯২০০৮০১০৭

ইউনিয়ন পরিষদভুক্ত সম্পদ: পাকা পিচ রাস্তা

সম্পদের ধরণ	সম্পদের বিবরণ	সম্পদের অবস্থান ওয়ার্ড	ক্রয় / প্রাপ্তির সাল	সম্পত্তির ক্রমিক	রাস্তার শুরু	রাস্তার শেষ	সনাক্তকরণ সংখ্যা
পাকা রাস্তা	পরেশের বাড়ি থেকে কুয়াদা বাজার রাস্তা	১	০	২	কুয়াদা বাজার	কুয়াদা বাজার	পাপিচ ০১০০২
পাকা রাস্তা	কুয়াদা মসজিদ থেকে জামজামীর ব্রীজ	১	০	৩	জামজামীর ব্রীজ	জামজামীর ব্রীজ	পাপিচ ০১০০৩
পাকা রাস্তা	জামজামীর মোড় থেকে সাইফুল মেম্বারের বাড়ি	১	০	৪	সাইফুল মেম্বারের বাড়ি	সাইফুল মেম্বারের বাড়ি	পাপিচ ০১০০৪
পাকা রাস্তা	জামতলা থেকে কুয়াদা হাই স্কুল পর্যন্ত	২	১৯৬৫	১৯	জামতলা	কুয়াদা হাই স্কুল	পাপিচ ০২১৯৬৫০১৯
পাকা রাস্তা	জোনাব আলীর ব্রীজ থেকে মানিক পর্যন্ত	৩	২০০৪	২৭	জোনাব আলীর ব্রীজ	মানিক	পাপিচ ০৩২০০৪০২৭
পাকা রাস্তা	বন্ধু গাজীর মোড় থেকে আতিয়ার রহমানের বাড়ি পর্যন্ত	৩	০	২৮	বন্ধু গাজীর মোড়	আতিয়ার রহমানের বাড়ি	পাপিচ ০৩০০২৮
পাকা রাস্তা	দস্তুরের পুকুর থেকে নিমতলা রাস্তা	৬	১৯২৭	৬৫	দস্তুরের পুকুর	নিমতলা রাস্তা	পাপিচ ০৬১৯২৭০৬৫
পাকা রাস্তা	বেগারি তলা বাজার থেকে হরের গাতি পর্যন্ত	৬	১৯৯১	৬৬	বেগারি তলা বাজার	হরের গাতি	পাপিচ ০৬১৯৯১০৬৬
পাকা রাস্তা	জামতলা থেকে হোরগাতি স্কুল পর্যন্ত	৭	২০০২	৮০	জামতলা	হোরগাতি স্কুল	পাপিচ ০৭২০০২০৮০
পাকা রাস্তা	ছিদ্দিকের বাড়ি থেকে উপ টিউবয়েল পর্যন্ত	৭	২০০২	৮১	ছিদ্দিকের বাড়ি	উপ টিউবয়েল	পাপিচ ০৭২০০২০৮১
পাকা রাস্তা	চালকিডাঙ্গা বাজার থেকে কাকুরি বিলের রাস্তা পর্যন্ত	৯	১৯৯৪	১০৪	চালকিডাঙ্গা বাজার	কাকুরি বিলের রাস্তা	পাপিচ ০৯১৯৯৪০১০৪

ইউনিয়ন পরিষদভুক্ত সম্পদ: ব্রীজ / কালভার্ট ও অন্যান্য

সম্পদের ধরণ	সম্পদের বিবরণ	সম্পদের অবস্থান ওয়ার্ড	ক্রয় / প্রাপ্তির সাল	সম্পত্তির ক্রমিক	সনাক্তকরণ সংখ্যা
কালভার্ট	৮ নং ওয়ার্ডে ৮ টি কালভার্ট আছে	৮	০	৯৪	কাভা ০৮০০৯৪
ব্রীজ	৮ নং ওয়ার্ডে ২ টি ব্রীজ আছে	৮	০	৯৭	ব্রীজ ০৮০০৯৭

অধ্যায়-২ : সম্পদ রেজিষ্টার

ইউনিয়ন পরিষদভুক্ত সম্পদ: ভবন

ক্রমিক নং	সম্পদের নাম ও অবস্থান	অবস্থান ওয়ার্ড	ক্রয়/ প্রাপ্তির সাল	মূল্য	তহবিলের উৎস	সর্বশেষ রক্ষণাবেক্ষনের তারিখ	রক্ষণাবেক্ষনে ব্যয়িত অর্থের পরিমাণ	রক্ষণাবেক্ষনে ব্যয়িত অর্থের উৎস	পরবর্তী রক্ষণাবেক্ষনের তারিখ	মন্তব্য
১	ডাকুরিয়া বাজার ঈদগাহ মাঠ	১	০		স্থানীয় জনগণ					
২	কুয়াদা স্কুল এন্ড কলেজ। বিল্ডিং ২ টি, টিনশেড ভবন ১ টি, রুম ১৫ টি	১	০							
৩	কুয়াদা বাজার পোস্ট অফিস	১	০							
৪	দামদাম সরকারি প্রাথমিক বিদ্যালয়	১	০	২৭০০০০	এল জি ই ডি					
৫	কুয়াদা গার্লস হাই স্কুল। বিল্ডিং ১ টি, টিনশেড ১ টি, রুম ১২ টি	১	০	১৮০০০০	সরকার					
৬	কুয়াদ বাজার জামে মসজিদ	১	০	১২০০০০	স্থানীয় জনগণ					
৭	কুয়াদা কলেজ পাড়া জামে মসজিদ	১	০	৮০০০০০	স্থানীয় জনগণ					
৮	সর্দার পাড়া জামে মসজিদ	১	০	১০০০০০	স্থানীয় জনগণ					
৯	জামজামির পাড়া জামে মসজিদ	১	০	৭০০০০০	স্থানীয় জনগণ					
১০	দোনার ঈদগাহ মাঠ	২	১৯৪৫	১৫০০০০	স্থানীয় জনগণ					
১১	জামতলা যাত্রী ছাউনী	২	২০১০		এল জি ই ডি		১৫০০০০			
১২	ভোজগাতী সরকারি প্রাথমিক বিদ্যালয়। ভবন ২ টি, রুম ৮ টি	২	১৯৬২		এল জি ই ডি		১৫০০০০			
১৩	দোনার ঋষিগাড়া মন্দির	২	২০১২		স্থানীয় জনগণ		২০০০০০			
১৪	দোনার পূর্ব পাড়া জামে মসজিদ। টিনশেড	২	১৯২১		স্থানীয় জনগণ		২৫০০০০			
১৫	দোনার পশ্চিম পাড়া জামে মসজিদ	২	১৯৮২		স্থানীয় জনগণ		৪৫০০০০			
১৬	আটমাইল জামে মসজিদ। টিনশেড	২	২০০০		স্থানীয় জনগণ		২৫০০০০			
১৭	ভোজগাতী সরকারি প্রাথমিক বিদ্যালয় ঈদগাহ	৩	০							
১৮	ভোজগাতী হাফেজিয়া মাদ্রাসা মাঠ ঈদগাহ	৩	০							
১৯	ভোজগাতী সরকারি প্রাথমিক বিদ্যালয়। ভবন ১ টি, রুম ৮ টি	৩	১৯৩২		এল জি ই ডি					
২০	ভোজগাতী ব্র্যাক প্রাথমিক বিদ্যালয়	৩	০							
২১	ভোজগাতী হাফেজিয়া মাদ্রাসা	৩	০							
২২	ভোজগাতী হাফেজিয়া মাদ্রাসা জামে মসজিদ	৩	০		স্থানীয় জনগণ					
২৩	ভোজগাতী খা পাড়া জামে মসজিদ	৩	০		স্থানীয় জনগণ					
২৪	ভোজগাতী বক্স গাজীর মোড় জামে মসজিদ	৩	০		স্থানীয় জনগণ					
২৫	মোল্লা ডাঙ্গা ঈদগাহ মাঠ	৪	১৮৯০	৩০০০০০	স্থানীয় জনগণ					
২৬	পাতালিয়া ঈদগাহ মাঠ	৪	১৯৮৫		স্থানীয় জনগণ					
২৭	ইউনিয়ন স্বাস্থ্য কমপ্লেক্স। ২ তলা ভবন, রুম ১৫ টি	৪	১৯৯৩	৩০০০০০						
২৮	পাতালিয়া সরকারি প্রাথমিক বিদ্যালয়। ভবন ১ টি, রুম ৪ টি	৪	০				৭০০০০০			
২৯	মোল্লা ডাঙ্গা সরকারি প্রাথমিক বিদ্যালয়। ভবন ১ টি, রুম ৫ টি	৪	০				৮৫০০০০			
৩০	মোল্লা ডাঙ্গা দক্ষিণ পাড়া জামে মসজিদ। টিনশেড	৪	১৮৮৫		স্থানীয় জনগণ		৪০০০০০			
৩১	মোল্লা ডাঙ্গা উত্তর পাড়া জামে মসজিদ	৪	১৮৯০		স্থানীয় জনগণ		১২০০০০০			
৩২	পাতালিয়া উত্তর পাড়া জামে মসজিদ। টিনশেড	৪	১৯৯৫		স্থানীয় জনগণ		৪০০০০০			
৩৩	পাতালিয়া দক্ষিণ পাড়া জামে মসজিদ। টিনশেড	৪	২০১০		স্থানীয় জনগণ		৩০০০০০			
৩৪	মধ্য পাড়া জামে মসজিদ	৪	২০১২		স্থানীয় জনগণ		২০০০০০			
৩৫	৩ নং ভোজগাতী ইউনিয়ন পরিষদ ভবন। নতুন ভবন	৫	০							
৩৬	৩ নং ভোজগাতী ইউনিয়ন অফিস। পুরাতন ৩টি রুম ব্যবহার করা হয়	৫	০							
৩৭	টুনিয়া ঘরা ব্যাগারে ঈদগাহ মাঠ	৫	০							
৩৮	ব্যাগারে তলা বাজার	৫	০							

ক্রমিক নং	সম্পদের নাম ও অবস্থান	অবস্থান ওয়ার্ড	ক্রয়/ প্রাপ্তির সাল	মূল্য	তহবিলের উৎস	সর্বশেষ রক্ষনাবেক্ষনের তারিখ	রক্ষনাবেক্ষনে ব্যয়িত অর্থের পরিমাণ	রক্ষনাবেক্ষনে ব্যয়িত অর্থের উৎস	পরবর্তী রক্ষনাবেক্ষনের তারিখ	মন্তব্য
৩৯	টুনিয়া ঘরা মহিলা আলিম মাদ্রাসা। টিনশেড ভবন ৩টি, বিল্ডিং ১ টি, রুম ১৮ টি	৫	০							
৪০	টুনিয়া ঘরা মির পাড়া জামে মসজিদ	৫	১৯১০		স্থানীয় জনগণ					
৪১	টুনিয়া উত্তর পাড়া জামে মসজিদ। টিনশেড	৫	২০০৬		স্থানীয় জনগণ					
৪২	আজিজুর মাস্তারের বাড়ির ঈদগাহ মাঠ	৬	১৯৯৩	৭৫০০০						
৪৩	বেগারী তলা বাজার মসজিদ	৬	১৯৪৫		স্থানীয় জনগণ		১৫০০০০০			
৪৪	শেখ পাড়া জামে মসজিদ	৬	১৯৪৫				২০০০০০০			
৪৫	কন্দপপুর পূর্ব পাড়া জামে মসজিদ। টিনশেড	৬	১৯৮২				৩০০০০০			
৪৬	হরগাতী ঈদগাহ মাঠ	৭	১৯৬২		স্থানীয় জনগণ					
৪৭	হরগাতী প্রাথমিক বিদ্যালয়। ২তলা ভবন ৩ টি, টিনশেড ভবন ১ টি, রুম ১২ টি	৭	১৯৮৭			২০০৪/২০০৫	২২০০০০০			
৪৮	হরগাতী ইবতেদায়ী মাদ্রাসা। টিনশেড ভবন ১ টি, রুম ৪ টি	৭	১৯৮৮				২০০০০০			
৪৯	হরগাতী জামে মসজিদ	৭	১৯৬২		স্থানীয় জনগণ	২০১২	২০০০০০০			
৫০	মাওলানা পাঞ্জে খানা মসজিদ	৭	২০০২		স্থানীয় জনগণ	২০১২	২০০০০০			
৫১	দেলোবাড়ি ঈদগাহ মাঠ	৮	১৯৮০	১০০০০০	স্থানীয় জনগণ					
৫২	চালকিডাঙ্গা বাজার পোস্ট অফিস	৮	০							
৫৩	দেলোবাড়ি সরকারি প্রাথমিক বিদ্যালয়। রুম ৪ টি	৮	১৯৯৪		এল জি ই ডি		১২০০০০০			
৫৪	দেলোবাড়ি মাধ্যমিক বিদ্যালয়। ভবন ২ টি, রুম ১০ টি	৮	১৯৮৭		এল জি ই ডি		২০০০০০০			
৫৫	চালকিডাঙ্গা সি টি কে বালিকা মাধ্যমিক বিদ্যালয়। ভবন ২ টি, রুম ৬ টি	৮	১৯৯৬		এল জি ই ডি		৭০০০০০			
৫৬	চালকিডাঙ্গা পূর্ব জামে মসজিদ। টিনশেড	৮	১৯৯৪		স্থানীয় জনগণ		১০০০০০			
৫৭	দেলোবাড়ি জামে মসজিদ	৮	১৯৭৮		স্থানীয় জনগণ		৫০০০০০			
৫৮	চালকি ডাঙ্গা ঈদগাহ মাঠ	৯	১৯৮৭	৩০০০০০	স্থানীয় জনগণ এবং ইউ পি					
৫৯	চালকি ডাঙ্গা কমিউনিটি সেন্টার। রুম ৩ টি	৯	২০০৫	১৫০০০০০	স্থানীয় জনগণ					
৬০	চালকি ডাঙ্গা প্রাথমিক বিদ্যালয়। ভবন ১ টি, রুম ৬ টি	৯	১৯৮৭		এল জি ই ডি		২৫০০০০০			
৬১	চালকি ডাঙ্গা বাজার	৯	১৯৪৮							
৬২	দফাদার পাড়া জামে মসজিদ	৯	২০০৩		স্থানীয় জনগণ, ইউ পি এবং সৌদি আরব	২০১৩	১০০০০০০			
৬৩	বিল পাড়া জামে মসজিদ	৯	২০০২		স্থানীয় জনগণ, ইউ পি এবং সৌদি আরব	২০১৩	৭০০০০০			
৬৪	শেখ পাড়া জামে মসজিদ	৯	২০০৪		স্থানীয় জনগণ এবং ইউ পি	২০১৩	৫০০০০০			

ইউনিয়ন পরিষদভুক্ত সম্পদ: আসবাবপত্র

ক্রমিক নং	সম্পদের নাম ও অবস্থান	অবস্থান ওয়ার্ড	ক্রয়/ প্রাপ্তির সাল	মূল্য	তহবিলের উৎস	সর্বশেষ রক্ষণাবেক্ষনের তারিখ	রক্ষণাবেক্ষনে ব্যয়িত অর্থের পরিমাণ	রক্ষণাবেক্ষনে ব্যয়িত অর্থের উৎস	পরবর্তী রক্ষণাবেক্ষনের তারিখ	মন্তব্য
১	ষ্টীলের আলমারী	০	০							
২	ষ্টীলের আলমারী	০	০							
৩	কাঠের আলমারী	০	০							
৪	ওয়াড্রপ ষ্টীলের	০	০							
৫	ডিজিটাল ক্যামেরা	০	০							
৬	ল্যাপটপ	০	০							
৭	ল্যাপটপ	০	০							
৮	ল্যাপটপ	০	০							
৯	মডেম	০	০							
১০	হাতলওয়াল প্লাস্টিকের চেয়ার	০	০							
১১	হাতলওয়াল প্লাস্টিকের চেয়ার	০	০							
১২	হাতলওয়াল প্লাস্টিকের চেয়ার	০	০							
১৩	হাতলওয়াল প্লাস্টিকের চেয়ার	০	০							
১৪	হাতলওয়াল প্লাস্টিকের চেয়ার	০	০							
১৫	হাতলওয়াল প্লাস্টিকের চেয়ার	০	০							
১৬	হাতলওয়াল প্লাস্টিকের চেয়ার	০	০							
১৭	হাতলওয়াল প্লাস্টিকের চেয়ার	০	০							
১৮	হাতলওয়াল প্লাস্টিকের চেয়ার	০	০							
১৯	হাতলওয়াল প্লাস্টিকের চেয়ার	০	০							
২০	হাতলওয়াল ষ্টীলের চেয়ার	০	০							
২১	হাতলওয়াল ষ্টীলের চেয়ার	০	০							
২২	হাতলবিহীন ষ্টীলের চেয়ার	০	০							
২৩	হাতলবিহীন ষ্টীলের চেয়ার	০	০							
২৪	হাতলবিহীন ষ্টীলের চেয়ার	০	০							
২৫	হাতলবিহীন ষ্টীলের চেয়ার	০	০							
২৬	হাতলবিহীন ষ্টীলের চেয়ার	০	০							
২৭	হাতলবিহীন ষ্টীলের চেয়ার	০	০							
২৮	হাতলবিহীন ষ্টীলের চেয়ার	০	০							
২৯	হাতলবিহীন কাঠের চেয়ার	০	০							
৩০	হাতলবিহীন কাঠের চেয়ার	০	০							
৩১	হাতলবিহীন কাঠের চেয়ার	০	০							
৩২	হাতলবিহীন কাঠের চেয়ার	০	০							
৩৩	হাতলবিহীন কাঠের চেয়ার	০	০							
৩৪	হাতলবিহীন কাঠের চেয়ার	০	০							
৩৫	হাতলবিহীন কাঠের চেয়ার	০	০							
৩৬	হাতলবিহীন কাঠের চেয়ার	০	০							
৩৭	হাতলবিহীন কাঠের চেয়ার	০	০							
৩৮	হাতলবিহীন কাঠের চেয়ার	০	০							

ক্রমিক নং	সম্পদের নাম ও অবস্থান	অবস্থান ওয়ার্ড	ক্রয়/ প্রাপ্তির সাল	মূল্য	তহবিলের উৎস	সর্বশেষ রক্ষনাবেক্ষনের তারিখ	রক্ষনাবেক্ষনে ব্যয়িত অর্থের পরিমাণ	রক্ষনাবেক্ষনে ব্যয়িত অর্থের উৎস	পরবর্তী রক্ষনাবেক্ষনের তারিখ	মন্তব্য
৩৯	হাতলবিহীন কাঠের চেয়ার	০	০							
৪০	হাতলবিহীন কাঠের চেয়ার	০	০							
৪১	হাতলবিহীন কাঠের চেয়ার	০	০							
৪২	হাতলবিহীন কাঠের চেয়ার	০	০							
৪৩	হাতলবিহীন কাঠের চেয়ার	০	০							
৪৪	হাতলবিহীন কাঠের চেয়ার	০	০							
৪৫	হাতলবিহীন কাঠের চেয়ার	০	০							
৪৬	হাতলবিহীন কাঠের চেয়ার	০	০							
৪৭	হাতলবিহীন কাঠের চেয়ার	০	০							
৪৮	হাতলবিহীন কাঠের চেয়ার	০	০							
৪৯	হাতলবিহীন কাঠের চেয়ার	০	০							
৫০	হাতলবিহীন কাঠের চেয়ার	০	০							
৫১	হাতলবিহীন কাঠের চেয়ার	০	০							
৫২	হাতলবিহীন কাঠের চেয়ার	০	০							
৫৩	হাতলবিহীন কাঠের চেয়ার	০	০							
৫৪	হাতলবিহীন কাঠের চেয়ার	০	০							
৫৫	হাতলবিহীন কাঠের চেয়ার	০	০							
৫৬	হাতলবিহীন কাঠের চেয়ার	০	০							
৫৭	হাতলবিহীন কাঠের চেয়ার	০	০							
৫৮	হাতলবিহীন কাঠের চেয়ার	০	০							
৫৯	হাতলবিহীন কাঠের চেয়ার	০	০							
৬০	হাতলবিহীন কাঠের চেয়ার	০	০							
৬১	হাতলবিহীন কাঠের চেয়ার	০	০							
৬২	হাতলবিহীন কাঠের চেয়ার	০	০							
৬৩	হাতলবিহীন কাঠের চেয়ার	০	০							
৬৪	হাতলবিহীন কাঠের চেয়ার	০	০							
৬৫	হাতলবিহীন কাঠের চেয়ার	০	০							
৬৬	হাতলবিহীন কাঠের চেয়ার	০	০							
৬৭	হাতলবিহীন কাঠের চেয়ার	০	০							
৬৮	হাতলবিহীন কাঠের চেয়ার	০	০							
৬৯	হাতলবিহীন কাঠের চেয়ার	০	০							
৭০	হাতলবিহীন কাঠের চেয়ার	০	০							
৭১	হাতলবিহীন কাঠের চেয়ার	০	০							
৭২	হাতলবিহীন কাঠের চেয়ার	০	০							
৭৩	হাতলবিহীন কাঠের চেয়ার	০	০							
৭৪	হাতলবিহীন কাঠের চেয়ার	০	০							
৭৫	হাতলবিহীন কাঠের চেয়ার	০	০							
৭৬	হাতলবিহীন কাঠের চেয়ার	০	০							
৭৭	হাতলবিহীন কাঠের চেয়ার	০	০							

ক্রমিক নং	সম্পদের নাম ও অবস্থান	অবস্থান ওয়ার্ড	ক্রয়/ প্রাপ্তির সাল	মূল্য	তহবিলের উৎস	সর্বশেষ রক্ষনাবেক্ষনের তারিখ	রক্ষনাবেক্ষনে ব্যয়িত অর্থের পরিমাণ	রক্ষনাবেক্ষনে ব্যয়িত অর্থের উৎস	পরবর্তী রক্ষনাবেক্ষনের তারিখ	মন্তব্য
৭৮	হাতলওয়ালা কাঠের চেয়ার	০	০							
৭৯	হাতলওয়ালা কাঠের চেয়ার	০	০							
৮০	হাতলওয়ালা কাঠের চেয়ার	০	০							
৮১	সভাকক্ষের বড় টেবিল	০	০							
৮২	ছোট কাঠের টেবিল	০	০							
৮৩	ছোট কাঠের টেবিল	০	০							
৮৪	ছোট কাঠের টেবিল	০	০							
৮৫	ফুট পাম্প	০	০							
৮৬	প্রিন্টার	০	০							
৮৭	প্রিন্টার	০	০							
৮৮	প্রজেক্টর	০	০							
৮৯	সিলিং ফ্যান	০	০							
৯০	সিলিং ফ্যান	০	০							
৯১	অর্নার বোর্ড	০	০							
৯২	স্প্রে মেশিন	০	০							
৯৩	স্প্রে মেশিন	০	০							
৯৪	ধান কাটার মেশিন	০	০							
৯৫	স্ক্যানার মেশিন	০	০							
৯৬	কাঠের তাক	০	০							

ইউনিয়ন পরিষদভুক্ত সম্পদ : নলকূপ

ক্রমিক নং	সম্পদের নাম ও অবস্থান	অবস্থান ওয়ার্ড	ক্রয়/ প্রাপ্তির সাল	মূল্য	তহবিলের উৎস	সর্বশেষ রক্ষনাবেক্ষনের তারিখ	রক্ষনাবেক্ষনে ব্যয়িত অর্থের পরিমাণ	রক্ষনাবেক্ষনে ব্যয়িত অর্থের উৎস	পরবর্তী রক্ষনাবেক্ষনের তারিখ	মন্তব্য
১	কাওসারের বাড়িতে ১ টি গভীর নলকূপ	১	২০০৮	৭০০০০	ব্র্যাক					
২	হাই স্কুলে / সাজ্জাদের বাড়িতে ১ টি গভীর নলকূপ	১	২০১৩	৬৫০০০	ব্র্যাক					
৩	রাজ্জাক চেয়ারম্যানের বাড়িতে ১ টি গভীর নলকূপ	১	২০০৮	৭০০০০	ব্র্যাক					
৪	২ নং ওয়ার্ডে ৪০০ টি অগভীর নলকূপ আছে	২	০							
৫	আমিন উদ্দিন মেম্বারের বাড়িতে ১ টি গভীর নলকূপ	২	২০০৩	৬৫০০০	ব্র্যাক					
৬	সাখাওয়াতের বাড়িতে ১ টি গভীর নলকূপ	২	২০০০	৬০০০০	ব্র্যাক					
৭	২ নং ওয়ার্ডে ৪০০ টি স্যানিটারী ল্যান্ড্রিন আছে	২	০							
৮	৩ নং ওয়ার্ডে ৪০০ টি অগভীর নলকূপ আছে	৩	০							
৯	ভোজগাতী সরকার প্রাথমিক বিদ্যালয়ে ১ টি গভীর নলকূপ	৩	২০১২		এল জি ই ডি					
১০	৩ নং ওয়ার্ডে ৩৬০ টি স্যানিটারী ল্যান্ড্রিন আছে	৩	০							
১১	৪ নং ওয়ার্ডে ৩০০ টি অগভীর নলকূপ আছে	৪	০							
১২	মোল্লাডাঙ্গা প্রাথমিক বিদ্যালয়ে ১ টি গভীর নলকূপ	৪	২০১৩	১২০০০০	ইউ পি					
১৩	বকুলের বাড়িতে ১ টি গভীর নলকূপ	৪	২০০৭	৭০০০০	ইউ পি					
১৪	শওকতের বাড়িতে ১ টি গভীর নলকূপ	৪	২০০৮	৭০০০০	ইউ পি					
১৫	৫ নং ওয়ার্ডে প্রায় ৩০০ টি অগভীর নলকূপ আছে	৫	০							
১৬	টুনিয়া ঘরা রেজাউল ইসলামের বাড়িতে ১ টি গভীর নলকূপ	৫	০							
১৭	৩ নং ভোজগাতী ইউনিয়ন পরিষদে ১ টি গভীর নলকূপ	৫	০							
১৮	৫ নং ওয়ার্ডে ৩৬৫ টি স্যানিটারী ল্যান্ড্রিন আছে	৫	০							
১৯	৬ নং ওয়ার্ডে ১৩০ টি অগভীর নলকূপ আছে	৬	০							
২০	আঃ রহমানের বাড়িতে ১ টি গভীর নলকূপ	৬	২০১১	৮৫০০০	ইউনিসেফ					
২১	খন্দকার বাড়িতে ১ টি গভীর নলকূপ	৬	২০১০	৭৫০০০	ব্যক্তিগত					
২২	মান্নান শেখের বাড়িতে ১ টি গভীর নলকূপ	৬	২০০৩	৭৫০০০	ইউনিসেফ					
২৩	৬ নং ওয়ার্ডে ১০০ টি স্যানিটারী ল্যান্ড্রিন আছে	৬	০							
২৪	৭ নং ওয়ার্ডে ৩৫০ টি অগভীর নলকূপ আছে	৭	০							
২৫	হরগাতী স্কুলের মাঠে ১ টি গভীর নলকূপ	৭	২০১১		ইউনিসেফ					
২৬	হরগাতী স্কুলের মাঠে ১ টি গভীর নলকূপ	৭	২০১৩		ইউনিসেফ					
২৭	হায়দারের বাড়িতে ১ টি গভীর নলকূপ	৭	২০১৩		ব্র্যাক					
২৮	৭ নং ওয়ার্ডে ৩৮০ টি স্যানিটারী ল্যান্ড্রিন আছে	৭	০							
২৯	৮ নং ওয়ার্ডে ৮০ টি অগভীর নলকূপ আছে	৮	০							
৩০	মাষ্টার আঃ আজিজের বাড়িতে ১ টি গভীর নলকূপ	৮	১৯৯৮	১৪০০০০	ইউনিসেফ					
৩১	চালকিডাঙ্গা নেছারের বাড়িতে ১ টি গভীর নলকূপ	৮	২০০৬	১২০০০০	ইউনিসেফ					
৩২	৮ নং ওয়ার্ডে ৪০০ টি স্যানিটারী ল্যান্ড্রিন আছে	৮	০							

ক্রমিক নং	সম্পদের নাম ও অবস্থান	অবস্থান ওয়ার্ড	ক্রয়/ প্রাপ্তির সাল	মূল্য	তহবিলের উৎস	সর্বশেষ রক্ষনাবেক্ষনের তারিখ	রক্ষনাবেক্ষনে ব্যয়িত অর্থের পরিমাণ	রক্ষনাবেক্ষনে ব্যয়িত অর্থের উৎস	পরবর্তী রক্ষনাবেক্ষনের তারিখ	মন্তব্য
৩৩	৯ নং ওয়ার্ডে ২৫০ টি অগভীর নলকূপ আছে	৯	০							
৩৪	চেয়ারম্যান সাহেব এর বাড়িতে ১ টি গভীর নলকূপ	৯	২০১১	৯০০০০	এল জি ই ডি					
৩৫	কাজী আনোয়ারের বাড়িতে ১ টি গভীর নলকূপ	৯	২০১৩	৯০০০০	ব্র্যাক					
৩৬	আবুল কালাম আমাদের বাড়িতে ১ টি গভীর নলকূপ	৯	২০০৭	৭৫০০০	এল জি ই ডি					
৩৭	ছামাদ এর বাড়িতে ১ টি গভীর নলকূপ	৯	২০১৩	৯০০০০	এল জি ই ডি					
৩৮	৯ নং ওয়ার্ডে ২৭৫ টি স্যানিটারী ল্যাট্রিন আছে	৯	০							

ইউনিয়ন পরিষদভুক্ত সম্পদ : রাস্তা

ক্রমিক নং	সম্পদের নাম ও অবস্থান	অবস্থান ওয়ার্ড	ক্রয়/ প্রাপ্তির সাল	মূল্য	তহবিলের উৎস	রাস্তার শুরু	রাস্তার শেষ	রাস্তার দৈর্ঘ্য	সর্বশেষ রক্ষনাবেক্ষনের তারিখ	রক্ষনাবেক্ষনে ব্যয়িত অর্থের পরিমাণ	রক্ষনাবেক্ষনে ব্যয়িত অর্থের উৎস	পরবর্তী রক্ষনাবেক্ষনের তারিখ	এলজিই ডি কোড	মন্তব্য
১	কুয়াদা থেকে গুলদার পাড়া পর্যন্ত	১	০			কুয়াদা	গুলদার পাড়া	৩০০ ফুট						
২	পরেশের বাড়ি থেকে কুয়াদা বাজার রাস্তা	১	০			কুয়াদা বাজার	কুয়াদা বাজার	.৮ কিমি						
৩	কুয়াদা মসজিদ থেকে জামজামীর ব্রীজ	১	০			জামজামীর ব্রীজ	জামজামীর ব্রীজ	২ কিমি						
৪	জামজামীর মোড় থেকে সাইফুল মেম্বারের বাড়ি	১	০			সাইফুল মেম্বারের বাড়ি	সাইফুল মেম্বারের বাড়ি	২ কিমি						
৫	কুয়াদা বাজার থেকে ভেজগাতী স্কুল মাঠ রাস্তা	১	০			ভেজগাতী স্কুল মাঠ রাস্তা	ভেজগাতী স্কুল মাঠ রাস্তা	.৫ কিমি						
৬	ঋষি পাড়া থেকে আক্বাসের বাড়ি	১	০			আক্বাসের বাড়ি	আক্বাসের বাড়ি	১ কিমি						
৭	সুলতান আহমেদের বাড়ি থেকে হযরতের বাড়ি পর্যন্ত রাস্তায় ১ টি ব্রীজ	১	০			হযরতের বাড়ি	হযরতের বাড়ি	.৩ কিমি						
৮	আক্বাসের বাড়ি থেকে এনামুলের বাড়ি সরদার পাড়া	১	০			আক্বাসের বাড়ি	এনামুলের বাড়ি সরদার পাড়া	১ কিমি						
৯	সরদার পাড়া মসজিদ থেকে পাটনি পাড়া পর্যন্ত	১	০			মসজিদ	পাটনি পাড়া	.৭ কিমি						
১০	কুদ্দুসের বাড়ি থেকে আঃ রশিদের বাড়ি	১	০			কুদ্দুসের বাড়ি	রশিদের বাড়ি	.৩ কিমি						
১১	ইজ্জত আলীর দোকান থেকে ইজহার ডা: এর বাড়ি	১	০			ইজ্জত আলীর দোকান	ইজহার ডা: এর বাড়ি							
১২	মজিদের বাড়ি থেকে রাজ্জাক সাহেব এর বাড়ি পর্যন্ত	১	০			মজিদের বাড়ি	রাজ্জাকের বাড়ি	.৩ কিমি						

ক্রমিক নং	সম্পদের নাম ও অবস্থান	অবস্থান ওয়ার্ড	ক্রয়/ প্রাপ্তির সাল	মূল্য	তহবিলের উৎস	রাস্তার শুরু	রাস্তার শেষ	রাস্তার দৈর্ঘ্য	সর্বশেষ রক্ষনাবেক্ষনের তারিখ	রক্ষনাবেক্ষণে ব্যয়িত অর্থের পরিমাণ	রক্ষনাবেক্ষণে ব্যয়িত অর্থের উৎস	পরবর্তী রক্ষনাবেক্ষনের তারিখ	এলজিই ডি কোড	মন্তব্য
১৩	ঋষি পাড়া মোড় থেকে জন্নারের বাড়ি পর্যন্ত	১	০			ঋষি পাড়া মোড়	জন্নারের বাড়ি	.৩ কিমি						
১৪	সান্তারের জমি থেকে মুসা সর্দারের জমি পর্যন্ত	১	০			সান্তারের জমি	মুসা সর্দারের জমি	১ কিমি						
১৫	নেছার মাষ্টার এর বাড়ি থেকে হাইস্কুল পুকুর পাড়	১	০			নেছার মাষ্টার এর বাড়ি	হাইস্কুল পুকুর পাড়							
১৬	গুলদার পাড়া মোড় থেকে কুয়াদা মোড় পর্যন্ত	১	০			গুলদার পাড়া	কুয়াদা মোড়	.৫ কিমি						
১৭	জামজামী মসজিদ হতে পাটনি পাড়া পর্যন্ত	১	০			জামজামী মসজিদ	পাটনি পাড়া	১ কিমি						
১৮	বিশ্বের বাড়ি থেকে জামজামীর ব্রীজ পর্যন্ত	১	০			বিশ্বের বাড়ি	জামজামীর ব্রীজ	১ কিমি						
১৯	জামতলা থেকে কুয়াদা হাই স্কুল পর্যন্ত	২	১৯৬৫		এল জি ই ডি	জামতলা	কুয়াদা হাই স্কুল	১ কিমি						
২০	আট মাইল থেকে রেজাউলের বাড়ি পর্যন্ত	২	২০০৯		এল জি ই ডি	আট মাইল	রেজাউলের বাড়ি	.২৫ কিমি						
২১	গনির বাড়ি থেকে সাঞ্জুর রহমানের বাড়ি পর্যন্ত	২	২০১৩		এল জি ই ডি	গনির বাড়ি	সাঞ্জুর রহমানের বাড়ি	৩১০ ফুট						
২২	জিয়ার বাড়ি থেকে হাসান মোড়লের বাড়ি পর্যন্ত	২	২০১০		এল জি ই ডি	জিয়ার বাড়ি	হাসান মোড়লের বাড়ি	৬০০ ফুট						
২৩	হাসানের বাড়ি থেকে শওকতের বাড়ি পর্যন্ত	২	১৯৬২		এল জি ই ডি	হাসানের বাড়ি	শওকতের বাড়ি	১ কিমি						
২৪	জামতলা থেকে রবিউলের বাড়ি পর্যন্ত	২	১৯৬২		এল জি ই ডি	জামতলা	রবিউলের বাড়ি	.৫ কিমি						
২৫	জয়নালের বাড়ি থেকে বৃহল আমিনের বাড়ি পর্যন্ত	২	১৯৬২		এল জি ই ডি	জয়নালের বাড়ি	বৃহল আমিনের বাড়ি	.৫ কিমি						
২৬	মশিয়ারের বাড়ি থেকে বেলায়েত হোসেনের বাড়ি পর্যন্ত	২	১৯৬২		এল জি ই ডি	মশিয়ারের বাড়ি	বেলায়েত হোসেনের বাড়ি	.৫ কিমি						
২৭	জোনাব আলীর ব্রীজ থেকে মানিক পর্যন্ত	৩	২০০৪		এল জি ই ডি	জোনাব আলীর ব্রীজ	মানিক	৩ কিমি						
২৮	বক্স গাজীর মোড় থেকে আতিয়ার রহমানের বাড়ি পর্যন্ত	৩	০			বক্স গাজীর মোড়	আতিয়ার রহমানের বাড়ি	.৮ কিমি						
২৯	সিদ্দিকের দোকান থেকে হযরতের বাড়ি পর্যন্ত	৩	০			সিদ্দিকের দোকান	হযরতের বাড়ি	.৮ কিমি						
৩০	হযরতের বাড়ি থেকে আব্দুর রশিদ খানের মাঠ পর্যন্ত	৩	০			আব্দুর রশিদ খানের মাঠ	আব্দুর রশিদ খানের মাঠ	.৩ কিমি						
৩১	রব খানের বাড়ি থেকে খাঁ পাড়া জামে মসজিদ পর্যন্ত	৩	১৯৬২		এল জি ই ডি	রব খানের বাড়ি	খাঁ পাড়া জামে মসজিদ	.২ কিমি						

ক্রমিক নং	সম্পদের নাম ও অবস্থান	অবস্থান ওয়ার্ড	ক্রয়/ প্রাপ্তির সাল	মূল্য	তহবিলের উৎস	রাস্তার শুরু	রাস্তার শেষ	রাস্তার দৈর্ঘ্য	সর্বশেষ রক্ষনাবেক্ষনের তারিখ	রক্ষনাবেক্ষণে ব্যয়িত অর্থের পরিমাণ	রক্ষনাবেক্ষণে ব্যয়িত অর্থের উৎস	পরবর্তী রক্ষনাবেক্ষনের তারিখ	এলজিই ডি কোড	মন্তব্য
৩২	শওকতের বাড়ি থেকে খাঁ পাড়া জামে মসজিদ পর্যন্ত	৩	১৯৬২		এল জি ই ডি	শওকতের বাড়ি	খাঁ পাড়া জামে মসজিদ	.২ কিমি						
৩৩	হাফেজিয়া মাদ্রাসা থেকে মালেকের বাড়ি পর্যন্ত	৩	১৯৬২		এল জি ই ডি	হাফেজিয়া মাদ্রাসা	মালেকের বাড়ি	.৩ কিমি						
৩৪	আফজাল হোসেনের বাড়ি থেকে নিসার আলীর দোকান পর্যন্ত	৩	১৯৬২		এল জি ই ডি	আফজাল হোসেনের বাড়ি	নেহার আলীর দোকান	.৩ কিমি						
৩৫	নাজমুল হোসেনের দোকান থেকে হাবিবুর মাস্টারের বাড়ি পর্যন্ত	৩	১৯৬২		এল জি ই ডি	নাজমুল হোসেনের দোকান	হাবিবুর মাস্টারের বাড়ি	.৩ কিমি						
৩৬	শাহাদত হোসেনের বাড়ি থেকে মান্নান গাজীর বাড়ি পর্যন্ত	৩	১৯৮৭		এল জি ই ডি	শাহাদত হোসেনের বাড়ি	মান্নান গাজীর বাড়ি	.৩ কিমি						
৩৭	রাজেয়ার বাড়ি থেকে ঋষি পাড়া পর্যন্ত	৩	১৯৮৭		এল জি ই ডি	রাজেয়ার বাড়ি	ঋষি পাড়া	.২ কিমি						
৩৮	বারিক খানের পুকুর থেকে সাখাওয়াত গাজীর বাড়ি পর্যন্ত	৩	১৯৮৭		এল জি ই ডি	বারিক খানের পুকুর	সাখাওয়াত গাজীর বাড়ি	.১ কিমি						
৩৯	ইসহাকের বাড়ি থেকে বজলুর বাড়ি পর্যন্ত	৩	১৯৮৭		এল জি ই ডি	ইসহাকের বাড়ি	বজলুর বাড়ি	.১ কিমি						
৪০	মন্টুর বাড়ি থেকে আফজালের দোকান পর্যন্ত	৪	১৯৬২			মন্টুর বাড়ি	আফজালের দোকান	২ কিমি						
৪১	পাতালিয়া দক্ষিণ পাড়া জামে মসজিদ থেকে দোনার জামতলা পর্যন্ত	৪	১৯৬২			পাতালিয়া দক্ষিণ পাড়া জামে মসজিদ	দোনার জামতলা	১ কিমি						
৪২	দোনার জামতলা থেকে পাতালিয়া ওহাবের বাড়ি পর্যন্ত	৪	১৯৬২			দোনার জামতলা	পাতালিয়া ওহাবের বাড়ি	১.৫ কিমি						
৪৩	পাতালিয়া বৌ বাজার থেকে সামাদের বাড়ি পর্যন্ত	৪	১৯৬২			পাতালিয়া বৌ বাজার	সামাদের বাড়ি	.৫ কিমি						
৪৪	পাতালিয়া স্কুল থেকে আনার মৌলবির বাড়ি পর্যন্ত	৪	১৯৬২			পাতালিয়া স্কুল	আনার মৌলবীর বাড়ি	.৫ কিমি						
৪৫	দোনার আকবরের বাড়ি থেকে মোল্লাডাঙ্গা রুস্তমের বাড়ি পর্যন্ত	৪	১৯৬২			দোনার আকবরের বাড়ি	মোল্লাডাঙ্গা রুস্তমের বাড়ি	২.৫ কিমি						
৪৬	মোল্লাডাঙ্গা দক্ষিণ পাড়া জামে মসজিদ থেকে সারয়ারের বাড়ি পর্যন্ত	৪	১৯৬২			মোল্লাডাঙ্গা দক্ষিণ পাড়া জামে মসজিদ	সারয়ারের বাড়ি	.৫ কিমি						
৪৭	মজায়েত আলীর বাড়ি থেকে বারেক পাগলের বাড়ি পর্যন্ত	৪	১৯৬২			বারেক পাগলের বাড়ি	বারেক পাগলের বাড়ি	.৫ কিমি						
৪৮	মোল্লাডাঙ্গা উত্তর পাড়া থেকে মোল্লাডাঙ্গা স্কুল পর্যন্ত	৪	১৯৬২			মোল্লাডাঙ্গা উত্তর পাড়া	মোল্লাডাঙ্গা স্কুল	৩০০ ফুট						
৪৯	মোল্লাডাঙ্গা দক্ষিণ পাড়া আমিরের বাড়ি থেকে হাসপাতাল পর্যন্ত	৪	১৯৬২			মোল্লাডাঙ্গা দক্ষিণ পাড়া	হাসপাতাল	১ কিমি						

ক্রমিক নং	সম্পদের নাম ও অবস্থান	অবস্থান ওয়ার্ড	ক্রম/ প্রাপ্তির সাল	মূল্য	তহবিলের উৎস	রাস্তার শুরু	রাস্তার শেষ	রাস্তার দৈর্ঘ্য	সর্বশেষ রক্ষনাবেক্ষনের তারিখ	রক্ষনাবেক্ষণে ব্যয়িত অর্থের পরিমাণ	রক্ষনাবেক্ষণে ব্যয়িত অর্থের উৎস	পরবর্তী রক্ষনাবেক্ষনের তারিখ	এলজিই ডি কোড	মন্তব্য
৫০	পাতালিয়া হাসানের বাড়ি থেকে মোহেনের বাড়ি পর্যন্ত	৪	১৯৬২			পাতালিয়া হাসানের বাড়ি	মোহেনের বাড়ি	.৫ কিমি						
৫১	ব্যাগারে তলা বাজারের উত্তর মাথা থেকে মন্টুর বাড়ি পর্যন্ত	৫	০			ব্যাগারে তলা বাজারের	মন্টুর বাড়ি	১.৫ কিমি						
৫২	দোস্তরের পুকুর থেকে নাজিমের বাড়ি পর্যন্ত	৫	০			দোস্তরের পুকুর	নাজিমের বাড়ি	.৭ কিমি						
৫৩	নিকুঞ্জ দোকান থেকে ডাঃ নুর আহমেদের বাড়ি পর্যন্ত	৫	০			নিকুঞ্জ দোকান	ডাঃ নুর আহমেদের বাড়ি	১.২ কিমি						
৫৪	বজলুর বাড়ি থেকে সদর আলীর আমতলা পর্যন্ত	৫	০			বজলুর বাড়ি	সদর আলীর আমতলা	.৮ কিমি						
৫৫	ডাঃ নুর মুহাম্মদের বাড়ি থেকে সামাদ খানের দোকান পর্যন্ত	৫	০			ডাঃ নুর মুহাম্মদের বাড়ি	সামাদ খানের দোকান	১ কিমি						
৫৬	সামাদ খানের দোকান থেকে রেজয়ানের বাড়ি পর্যন্ত	৫	০			সামাদ খানের দোকান	রেজয়ানের বাড়ি	.৮ কিমি						
৫৭	সামাদ খানের দোকান থেকে কালামের বাড়ি পর্যন্ত	৫	০			সামাদ খানের দোকান	কালামের বাড়ি	১ কিমি						
৫৮	কর্মকার বাড়ি থেকে হাসানের বাড়ি পর্যন্ত	৫	০			কর্মকার বাড়ি	হাসানের বাড়ি	১.২ কিমি						
৫৯	আন্টিয়ার তরফদারের নার্সারি বাড়ি থেকে আলীর বাড়ি পর্যন্ত	৫	০			আন্টিয়ার তরফদারের নার্সারি বাড়ি	আলীর বাড়ি	.৭ কিমি						
৬০	নুরুল আমিনের বাড়ি থেকে দীঘি পর্যন্ত	৫	০			নুরুল আমিনের বাড়ি	দীঘি	.৫ কিমি						
৬১	দীঘি হঠাৎ বাড়ি থেকে নতুন মসজিদ পর্যন্ত	৫	০			দীঘি হঠাৎ বাড়ি	নতুন মসজিদ	.৫ কিমি						
৬২	বীশ মোড় থেকে কালামের বাড়ি পর্যন্ত	৫	০			কালামের বাড়ি	কালামের বাড়ি	১ কিমি						
৬৩	অ্যামেরিকান মোশারফের বাড়ি থেকে পূর্ব পাড়া জামে মসজিদ	৬	২০১০			অ্যামেরিকান মোশারফের বাড়ি পূর্ব	পূর্ব পাড়া জামে মসজিদ	.৭৫ কিমি						
৬৪	আকবরের বাড়ি থেকে আলতাফের বাড়ি পর্যন্ত	৬	২০১১		স্থানীয় জনগণ	আকবরের বাড়ি	আলতাফের বাড়ি	২০০ ফুট						
৬৫	দস্তুরের পুকুর থেকে নিমতলা রাস্তা	৬	১৯২৭		এল জি ই ডি	দস্তুরের পুকুর	নিমতলা রাস্তা	১ কিমি						
৬৬	বেগারি তলা বাজার থেকে হরের গাতি পর্যন্ত	৬	১৯৯১		এল জি ই ডি	বেগারি তলা বাজার	হরের গাতি	১ কিমি						
৬৭	দস্তুরের পুকুর থেকে পূর্ব দিকে জামতলা পর্যন্ত	৬	১৯৬২		ইউ পি এবং কেয়ার	দস্তুরের পুকুর	জামতলা	.৫ কিমি						
৬৮	নিমতলা থেকে পূর্ব দিকে জামতলা পর্যন্ত	৬	১৯৬২		ইউ পি এবং কেয়ার	নিমতলা রাস্তা	জামতলা	.৫ কিমি						
৬৯	আলতাফের বাড়ি থেকে হালিম মেম্বারের তালতলা জমি পর্যন্ত	৬	১৯৬২			আলতাফের বাড়ি	হালিম মেম্বারের তালতলা জমি	১ কিমি						

ক্রমিক নং	সম্পদের নাম ও অবস্থান	অবস্থান ওয়ার্ড	ক্রয়/ প্রাপ্তির সাল	মূল্য	তহবিলের উৎস	রাস্তার শুরু	রাস্তার শেষ	রাস্তার দৈর্ঘ্য	সর্বশেষ রক্ষনাবেক্ষনের তারিখ	রক্ষনাবেক্ষণে ব্যয়িত অর্থের পরিমাণ	রক্ষনাবেক্ষণে ব্যয়িত অর্থের উৎস	পরবর্তী রক্ষনাবেক্ষনের তারিখ	এলজিই ডি কোড	মন্তব্য
৭০	পূর্ব পাড়া জামে মসজিদ থেকে মুরির মোড় পর্যন্ত	৬	১৯৬২			পূর্ব পাড়া জামে মসজিদ	মুরির মোড়	১ কিমি						
৭১	রাজ্জাকের বাড়ি থেকে মোবাশ্বেরের বাড়ি পর্যন্ত	৬	০			রাজ্জাকের বাড়ি	মোবাশ্বেরের বাড়ি	৩০০ ফুট						
৭২	আশরাফের বাড়ি থেকে সাইদুরের বাড়ি পর্যন্ত	৬	১৯৬২			আশরাফের বাড়ি	সাইদুরের বাড়ি	৫০০ ফুট						
৭৩	খন্দকার বাড়ির মোড় থেকে আনিছুরের বাড়ি পর্যন্ত	৬	১৯৬২			খন্দকার বাড়ির মোড়	আনিছুরের বাড়ি	৪০০ ফুট						
৭৪	মেইন পাকা রাস্তা থেকে জালালের বাড়ি পর্যন্ত	৬	১৯৬২			মেইন পাকা রাস্তা	জালালের বাড়ি	২০০ ফুট						
৭৫	বেগারি তলা বাজার থেকে মেহেরের বাড়ি পর্যন্ত	৬	১৯২৭			বেগারি তলা বাজার	মেহেরের বাড়ি	৩০০ ফুট						
৭৬	রশিদের জমি থেকে মৌলোর খাল হয়ে মঠকোর পুকুর পর্যন্ত	৬	১৯৬২			রশিদের জমি	মঠকোর পুকুর	৫০০ ফুট						
৭৭	প্রাথমিক বিদ্যালয় থেকে ডাঃ শামিমের বাড়ি পর্যন্ত	৭	২০১২		এল জি ই ডি	প্রাথমিক বিদ্যালয়	ডাঃ শামিমের বাড়ি	.৫ কিমি						
৭৮	হোরগাতি মসজিদ থেকে শাহিনুরের বাড়ি পর্যন্ত	৭	১৯৮৬		এল জি ই ডি	হোরগাতি মসজিদ	শাহিনুরের বাড়ি	২০০০ ফুট						
৭৯	বাশারের বাড়ি থেকে আমিন উদ্দিন শেখের বাড়ি পর্যন্ত	৭	২০১১		এল জি ই ডি	বাশারের বাড়ি	আমিন উদ্দিন শেখের বাড়ি	৫০০ ফুট						
৮০	জামতলা থেকে হোরগাতি স্কুল পর্যন্ত	৭	২০০২		এল জি ই ডি	জামতলা	হোরগাতি স্কুল	১ কিমি						
৮১	ছিদ্দিকের বাড়ি থেকে ডীপ টিউবয়েল পর্যন্ত	৭	২০০২		এল জি ই ডি	ছিদ্দিকের বাড়ি	ডীপ টিউবয়েল	১.৫ কিমি						
৮২	সেকেন্দারের বাড়ি থেকে মান্নানের বাড়ি হয়ে হাসেম মোল্লার ব্রীজ পর্যন্ত	৭	১৯৮৭		এল জি ই ডি	সেকেন্দারের বাড়ি	মান্নানের বাড়ি হয়ে হাসেম মোল্লার ব্রীজ	.৫ কিমি						
৮৩	মাওলানা মোস্তাফিজের বাড়ি থেকে হাবিবের হয়ে আঃ মান্নানের বাড়ি পর্যন্ত	৭	১৯৬২		এল জি ই ডি	মাওলানা মোস্তাফিজের বাড়ি	হাবিবের হয়ে আঃ মান্নানের বাড়ি	১০০০ ফুট						
৮৪	হরগাতি মাদ্রাসা থেকে নেহারের বাড়ি পর্যন্ত	৭	১৯৬২		এল জি ই ডি	হরগাতি মাদ্রাসা	নেহারের বাড়ি	৮০০ ফুট						
৮৫	প্রফেসর আনিসের বাড়ি থেকে গনির বাড়ি পর্যন্ত	৭	১৯৬২		এল জি ই ডি	প্রফেসর আনিসের বাড়ি	গনির বাড়ি	১০০০ ফুট						
৮৬	সিদ্দিকের বাড়ি থেকে হাবিবুল্লার জমির মোড় পর্যন্ত	৭	১৯৬২		এল জি ই ডি	সিদ্দিকের বাড়ি	হাবিবুল্লার জমির মোড়	৮০০ ফুট						
৮৭	এনায়েত উল্লাহর বাড়ি থেকে কবির ফকিরের বাড়ি পর্যন্ত	৭	১৯৬২		এল জি ই ডি	এনায়েত উল্লাহর বাড়ি	কবির ফকিরের বাড়ি	১০০০ ফুট						

ক্রমিক নং	সম্পদের নাম ও অবস্থান	অবস্থান ওয়ার্ড	ক্রয়/ প্রাপ্তির সাল	মূল্য	তহবিলের উৎস	রাস্তার শুরু	রাস্তার শেষ	রাস্তার দৈর্ঘ্য	সর্বশেষ রক্ষনাবেক্ষনের তারিখ	রক্ষনাবেক্ষণে ব্যয়িত অর্থের পরিমাণ	রক্ষনাবেক্ষণে ব্যয়িত অর্থের উৎস	পরবর্তী রক্ষনাবেক্ষনের তারিখ	এলজিই ডি কোড	মন্তব্য
৮৮	আমজাদ মোল্লার বাড়ি থেকে আমিন উদ্দিনের পুকুর পর্যন্ত	৭	১৯৬২		এল জি ই ডি	আমজাদ মোল্লার বাড়ি	আমিন উদ্দিনের পুকুর	১০০০ ফুট						
৮৯	কেরামত বিশ্বাসের কবরস্থান থেকে হাবিব শেখের বাড়ি পর্যন্ত	৭	১৯৬২		এল জি ই ডি	কেরামত বিশ্বাসের কবরস্থান	হাবিব শেখের বাড়ি	৮০০ ফুট						
৯০	চান কাঠির জমি থেকে গনি মাষ্টারের বাড়ি পর্যন্ত	৭	১৯৬২		এল জি ই ডি	চান কাঠির জমি	গনি মাষ্টারের বাড়ি	২০০০ ফুট						
৯১	নুরুলের বাড়ি থেকে ইরফানের জমি পর্যন্ত	৭	১৯৬২		এল জি ই ডি	নুরুলের বাড়ি	ইরফানের জমি	২০০০ ফুট						
৯২	মফিজুরের বাড়ি থেকে আবুল ফকিরের বাড়ি পর্যন্ত	৭	১৯৬২		এল জি ই ডি	মফিজুরের বাড়ি	আবুল ফকিরের বাড়ি	২৫০০ ফুট						
৯৩	ডাঃ মজিদের বাড়ি থেকে শফির জমির মাথা পর্যন্ত	৭	১৯৬২		এল জি ই ডি	ডাঃ মজিদের বাড়ি	শফির জমির মাথা	৮০০ ফুট						
৯৪	৮ নং ওয়ার্ডে ৮ টি কালভার্ট আছে	৮	০											
৯৫	চালকিডাঙ্গা বাজার পূর্ব পাশ থেকে দেলোবাড়ির ভিতর দিয়ে জয়পুরের নতুন রাস্তার মাথা পর্যন্ত	৮	২০০৮		এল জি ই ডি	চালকিডাঙ্গা বাজার পূর্ব পাশ	জয়পুরের নতুন রাস্তার মাথা	২ কিমি						
৯৬	নুরুর বাড়ির পুকুর পাড় থেকে সোলাকুরের খাল পর্যন্ত	৮	২০১৩		এল জি ই ডি	নুরুর বাড়ির পুকুর পাড়	সোলাকুরের খাল	.৫ কিমি						
৯৭	৮ নং ওয়ার্ডে ২ টি ব্রীজ আছে	৮	০											
৯৮	আহম্মদের দোকান থেকে আজগরের বাড়ি পর্যন্ত	৮	১৯৬২			আহম্মদের দোকান	আজগরের বাড়ি	১ কিমি						
৯৯	আফসারের বাড়ি থেকে ছিদ্দিকের বাড়ি পর্যন্ত	৮	১৯৬২			আফসারের বাড়ি	ছিদ্দিকের বাড়ি	.৫ কিমি						
১০০	কানাপুকুর থেকে আছমতের বাড়ির মোড় পর্যন্ত	৮	১৯৬২			কানাপুকুর	আছমতের বাড়ির মোড়	.৫ কিমি						
১০১	মস্তুর বাড়ি থেকে আবু তাহেরের বাড়ি পর্যন্ত	৮	১৯৬২		এল জি ই ডি	মস্তুর বাড়ি	আবু তাহেরের বাড়ি	১ কিমি						
১০২	তেলপুকুর বাড়ি থেকে দিঘীর পাড় পর্যন্ত	৮	১৯৬২		এল জি ই ডি	তেলপুকুর বাড়ি	ডাঙ্গির পাড়	.৫ কিমি						
১০৩	চালকিডাঙ্গা পূর্বপাড়া মসজিদ থেকে আবুলের জমি পর্যন্ত	৮	১৯৮২		এল জি ই ডি	চালকিডাঙ্গা মসজিদ	আবুলের জমি	৩০০ ফুট						
১০৪	চালকিডাঙ্গা বাজার থেকে কাকুরি বিলের রাস্তা পর্যন্ত	৯	১৯৯৪		এল জি ই ডি	চালকিডাঙ্গা বাজার	কাকুরি বিলের রাস্তা	১.৫ কিমি						
১০৫	চালকিডাঙ্গা বাজার থেকে ছিদ্দিক কাজির বাড়ি পর্যন্ত	৯	২০১২		এল জি ই ডি	চালকিডাঙ্গা বাজার	ছিদ্দিক কাজির বাড়ি	৮০ ফুট						
১০৬	মজের গাজীর বাড়ি থেকে ইনতাজ গাজীর বাড়ি পর্যন্ত	৯	২০১৩		এল জি এস পি এবং পানি উন্নয়ন বোর্ড	মজের গাজীর বাড়ি	ইনতাজ গাজীর বাড়ি	.৫ কিমি						

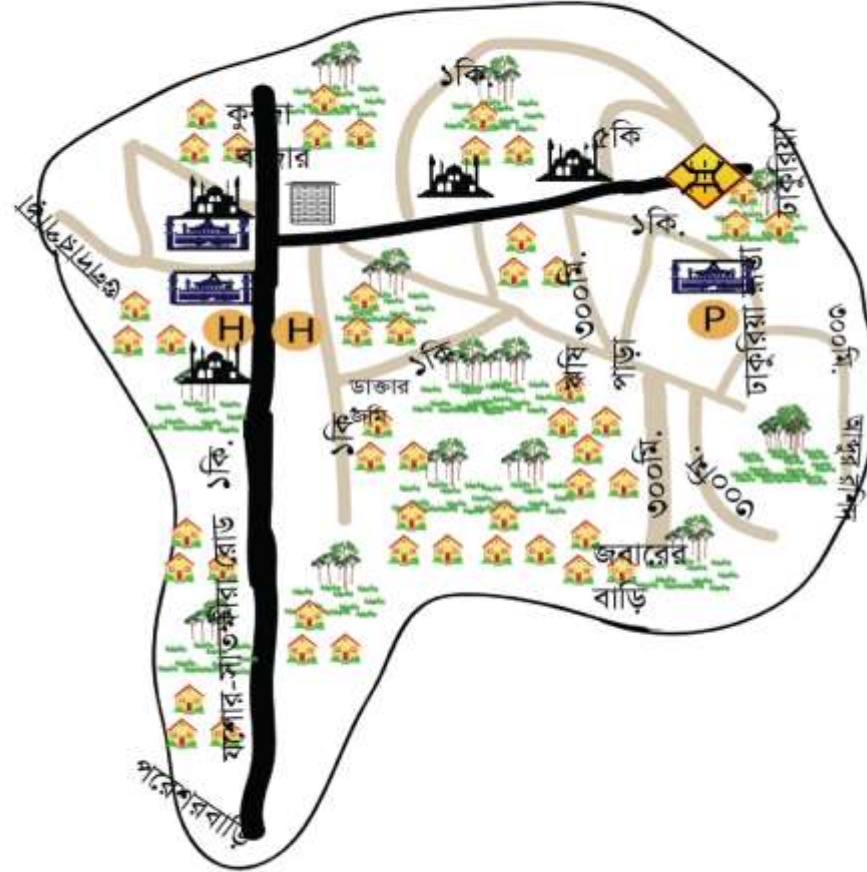
ক্রমিক নং	সম্পদের নাম ও অবস্থান	অবস্থান ওয়ার্ড	ক্রয়/ প্রাপ্তির সাল	মূল্য	তহবিলের উৎস	রাস্তার শুরু	রাস্তার শেষ	রাস্তার দৈর্ঘ্য	সর্বশেষ রক্ষনাবেক্ষনের তারিখ	রক্ষনাবেক্ষণে ব্যয়িত অর্থের পরিমাণ	রক্ষনাবেক্ষণে ব্যয়িত অর্থের উৎস	পরবর্তী রক্ষনাবেক্ষনের তারিখ	এলজিই ডি কোড	মন্তব্য
১০৭	হাসান গাজীর বাড়ি থেকে কালাম শেখের বাড়ি পর্যন্ত	৯	২০০৮		এল জি এস পি	হাসান গাজীর বাড়ি	কালাম শেখের বাড়ি	৩০০ ফুট						
১০৮	ছিন্দিক কাজির বাড়ি থেকে কালামের বাড়ি পর্যন্ত	৯	১৯৬২		কাবিখা	ছিন্দিক কাজির বাড়ি	কালামের বাড়ি	.৫ কিমি						
১০৯	মসজিদ থেকে বিল পর্যন্ত	৯	১৯৬২		ইউ পি	মসজিদ	বিল	.৫ কিমি						
১১০	কেরামত খীর বাড়ি থেকে কাকুরিয়া পর্যন্ত	৯	১৯৬২		কাবিখা এবং কেয়ার	কেরামত খীর বাড়ি	কাকুরিয়া	১.৫ কিমি						
১১১	মোজারের বাড়ি থেকে কাজি রাজ্জাকের বাড়ি পর্যন্ত	৯	১৯৬২		ইউ পি	মোজারের বাড়ি	রাজ্জাকের বাড়ি	.৫ কিমি						
১১২	রফিক কাজির বাড়ি থেকে ছাত্তার কাজির বাড়ি পর্যন্ত	৯	১৯৬২		ইউ পি	রফিক কাজির বাড়ি	ছাত্তার কাজির বাড়ি	.২৫ কিমি						
১১৩	মোজের গাজীর বাড়ি থেকে উত্তর দিকে আফজার মল্লিকের বাড়ি পর্যন্ত	৯	১৯৬২		ইউ পি	মোজের গাজীর বাড়ি	আফজার মল্লিকের বাড়ি	.৫ কিমি						
১১৪	রুস্তমের বাড়ি থেকে ছাত্তার দফাদার বাড়ি পর্যন্ত	৯	১৯৬২		ইউ পি	রুস্তমের বাড়ি	ছাত্তার দফাদার বাড়ি	.২৫ কিমি						
১১৫	মশিয়ার দফাদারের বাড়ি থেকে বিল কাকুরিয়া পর্যন্ত	৯	১৯৬২		ইউ পি	মশিয়ার দফাদারের বাড়ি	বিল কাকুরিয়া	১.৫ কিমি						
১১৬	এরশাদ দফাদারের বাড়ি থেকে রহমান দফাদারের বাড়ি পর্যন্ত	৯	১৯৬২		ইউ পি	এরশাদ দফাদারের বাড়ি	রহমান দফাদারের বাড়ি	১ কিমি						
১১৭	চালকিডাঙ্গা স্কুল থেকে রবউলের বাড়ি পর্যন্ত	৯	১৯৬২		ইউ পি	চালকিডাঙ্গা স্কুল	রবউলের বাড়ি	৮০০ ফুট						
১১৮	মমতাজ গাজীর বাড়ি থেকে বিল কাকুরিয়া পর্যন্ত	৯	১৯৬২		ইউ পি	মমতাজ গাজীর বাড়ি	বিল কাকুরিয়া	১ কিমি						
১১৯	ইনতাজের পুকুর পাড় থেকে মল্লিক বাড়ির নিমতলা বাজার পর্যন্ত	৯	১৯৬২		এল জি ই ডি	ইনতাজের পুকুর পাড়	মল্লিক বাড়ির নিমতলা বাজার	১০০০ ফুট						

অধ্যায়-৩ : ইউনিয়ন পরিষদের (ওয়ার্ড ভিত্তিক) সম্পদের সামাজিক মানচিত্র

ইউনিয়ন পরিষদের সামাজিক মানচিত্র : ওয়ার্ড-১

সামাজিক মানচিত্র

জেলা : যশোর
 উপজেলা : মণিরামপুর
 ইউনিয়ন : ৩ নং ভোজগাতি
 ওয়ার্ড নং : ১



মানচিত্র সংকেত

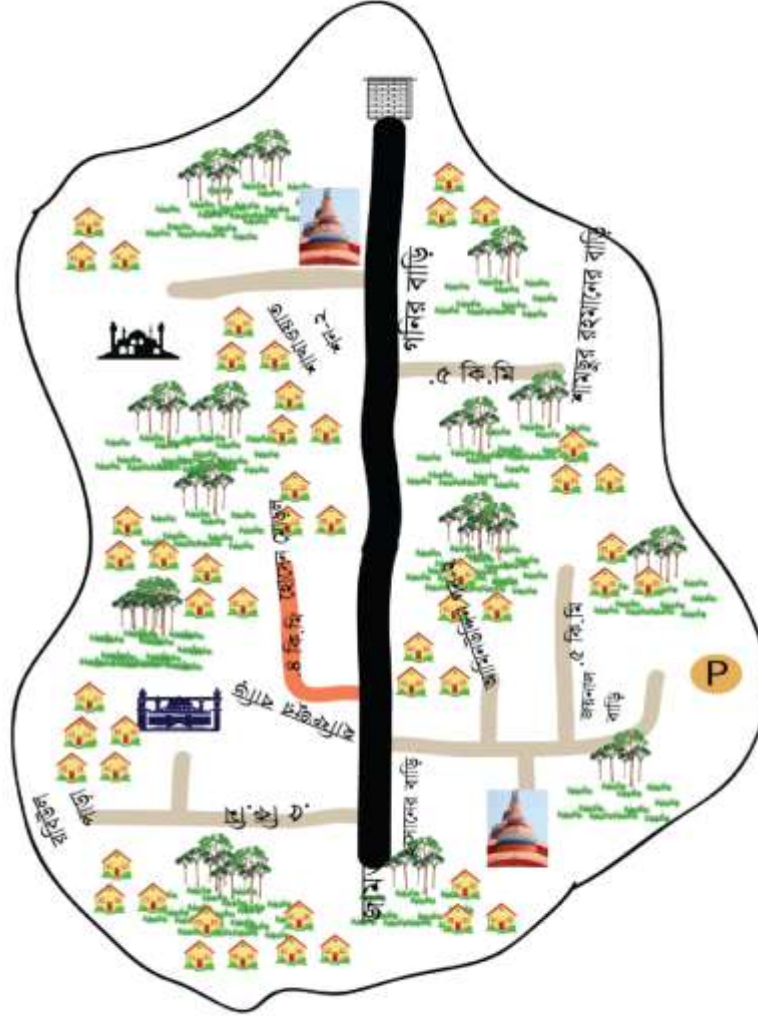
- মাটির রাস্তা
- সলিং রাস্তা
- হেরিং বোর্ড
- পাকা রাস্তা
- নদী / খাল / বিল
- মাদ্রাসা
- প্রাথমিক বিদ্যালয়
- মাধ্যমিক বিদ্যালয়
- কলেজ
- মসজিদ
- ইদগাহ মাঠ
- বাজার
- কবরস্থান
- খশান
- মন্দির
- এতিমখানা
- হাসপাতাল / ক্লিনিক
- ক্লাব
- ডাকঘর
- বাজার / মার্কেট
- ব্রিজ
- কালভার্ট
- গভীর/ অগভীর নলকূপ
- অফিস (ভূমি / ইউনিয়ন)
- পুকুর



ইউনিয়ন পরিষদের সামাজিক মানচিত্র : ওয়ার্ড-২

সামাজিক মানচিত্র

জেলা : যশোর
 উপজেলা : মণিরামপুর
 ইউনিয়ন : ৩ নং ভোজগাতী
 ওয়ার্ড নং : ২



মানচিত্র সংকেত

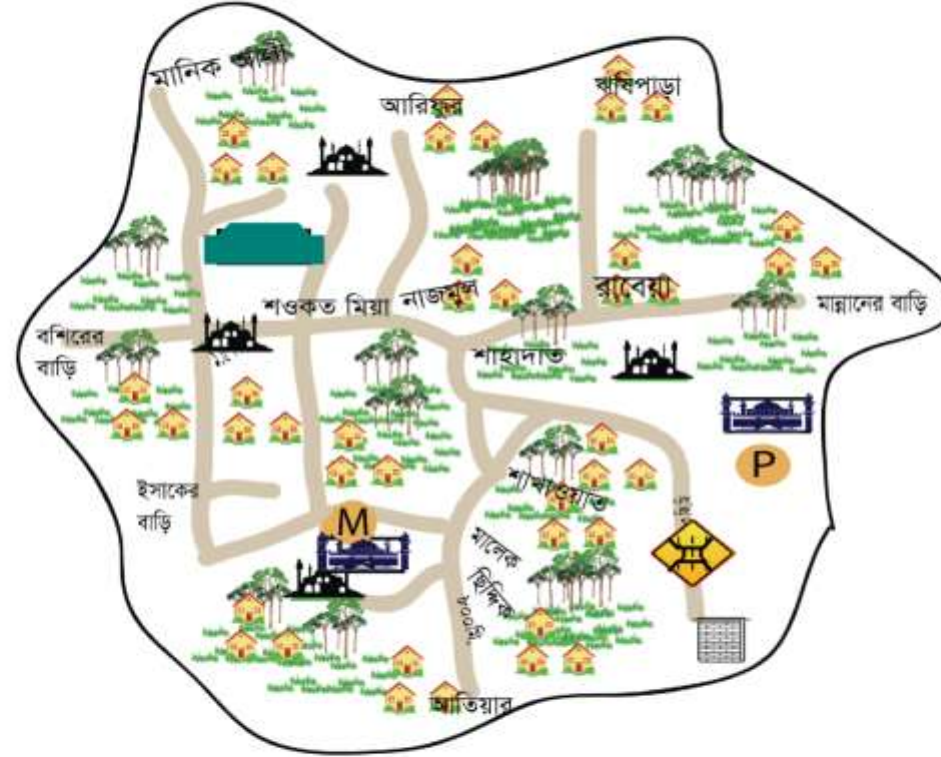
- মাটির রাস্তা
- সলিং রাস্তা
- হেরিং বোর্ড
- পাকা রাস্তা
- নদী / খাল / বিল
- মদ্রাসা
- প্রাথমিক বিদ্যালয়
- মাধ্যমিক বিদ্যালয়
- কলেজ
- মসজিদ
- ইদগাহ মাঠ
- মাজার
- কবরস্থান
- শ্মশান
- মন্দির
- এতিমখানা
- হাসপাতাল / ক্লিনিক
- ক্লাব
- ডাকঘর
- বাজার / মার্কেট
- ব্রিজ
- কালভার্ট
- গভীর/ অগভীর নলকূপ
- অফিস (ভূমি / ইউনিয়ন)
- পুকুর



ইউনিয়ন পরিষদের সামাজিক মানচিত্র : ওয়ার্ড-৩

সামাজিক মানচিত্র

জেলা : যশোর
উপজেলা : মণিরামপুর
ইউনিয়ন : ৩ নং ভোজগাতী
ওয়ার্ড নং : ৩



মানচিত্র সংকেত

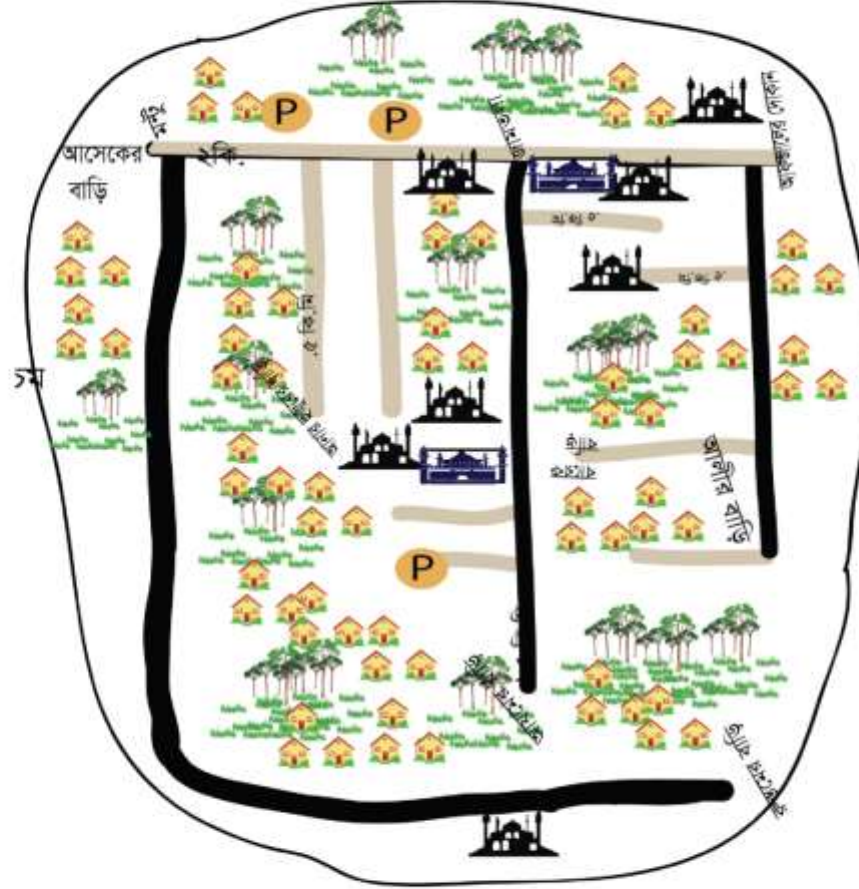
- মাটির রাস্তা
- সলিং রাস্তা
- হেরিং বোন্ড
- পাকা রাস্তা
- নদী / খাল / বিল
- মাদ্রাসা
- প্রাথমিক বিদ্যালয়
- মাধ্যমিক বিদ্যালয়
- কলেজ
- মসজিদ
- ইদগাহ মাঠ
- মাজার
- কবরস্থান
- শ্মশান
- মন্দির
- এতিমখানা
- হাসপাতাল / ক্লিনিক
- ক্লাব
- ডাকঘর
- বাজার / মার্কেট
- ব্রিজ
- কালভার্ট
- পত্তীর/ অপত্তীর নলকূপ
- অফিস (ভূমি / ইউনিয়ন)
- পুকুর



ইউনিয়ন পরিষদের সামাজিক মানচিত্র : ওয়ার্ড-৪

সামাজিক মানচিত্র

জেলা : যশোর
 উপজেলা : মণিরামপুর
 ইউনিয়ন : ৩ নং ভোজগাতি
 ওয়ার্ড নং : ৪



মানচিত্র সংকেত

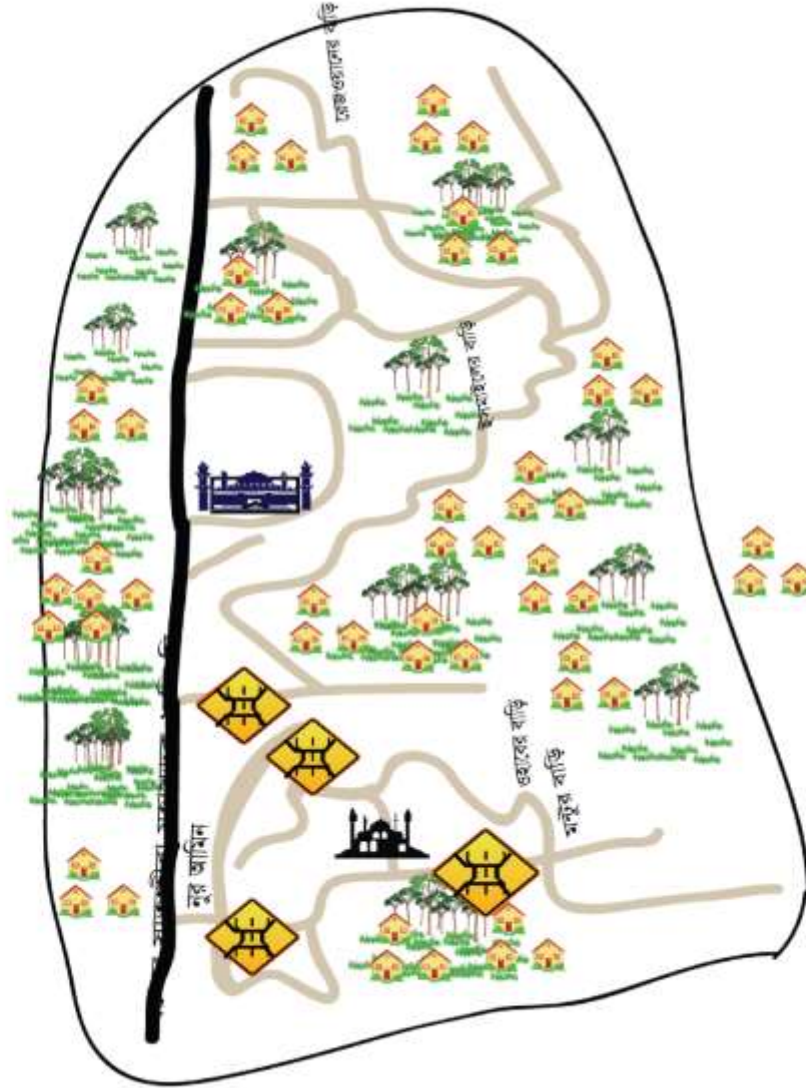
- মাটির রাস্তা
- সলিং রাস্তা
- হেরিং বোর্ড
- পাকা রাস্তা
- নদী / খাল / বিল
- মাদ্রাসা
- প্রাথমিক বিদ্যালয়
- মাধ্যমিক বিদ্যালয়
- কলেজ
- মসজিদ
- ঈদগাহ মাঠ
- মাজার
- কবরস্থান
- শ্মশান
- মন্দির
- এতিমখানা
- হাসপাতাল / ক্লিনিক
- ক্লাব
- ডাকঘর
- বাজার / মার্কেট
- ব্রিঞ্জ
- কালভার্ট
- গভীর/ অগভীর নলকূপ
- অফিস (ভূমি / ইউনিয়ন)
- পুকুর



ইউনিয়ন পরিষদের সামাজিক মানচিত্র : ওয়ার্ড-৫

সামাজিক মানচিত্র

জেলা : যশোর
 উপজেলা : মণিরামপুর
 ইউনিয়ন : ৩ নং ভোজগাতী
 ওয়ার্ড নং : ৫

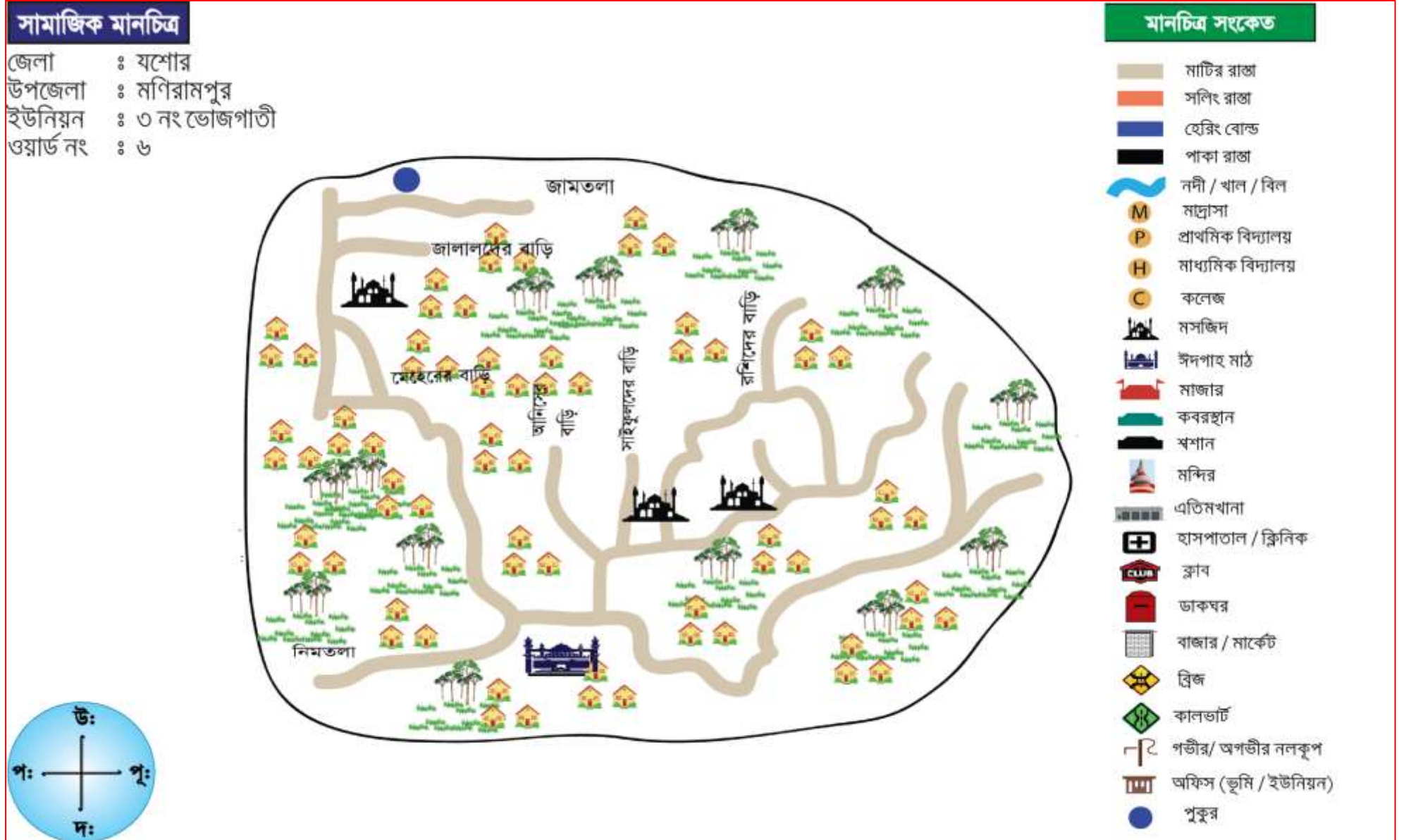


মানচিত্র সংকেত

- মাটির রাস্তা
- সলিং রাস্তা
- হেরিং বোল্ড
- পাকা রাস্তা
- নদী / খাল / বিল
- মাদ্রাসা
- প্রাথমিক বিদ্যালয়
- মাধ্যমিক বিদ্যালয়
- কলেজ
- মসজিদ
- ইদগাহ মাঠ
- মাজার
- কবরস্থান
- শ্মশান
- মন্দির
- এতিমখানা
- হাসপাতাল / ক্লিনিক
- ক্লাব
- ডাকঘর
- বাজার / মার্কেট
- ব্রিজ
- কালভার্ট
- গভীর/ অগভীর নলকূপ
- অফিস (ভূমি / ইউনিয়ন)
- পুকুর



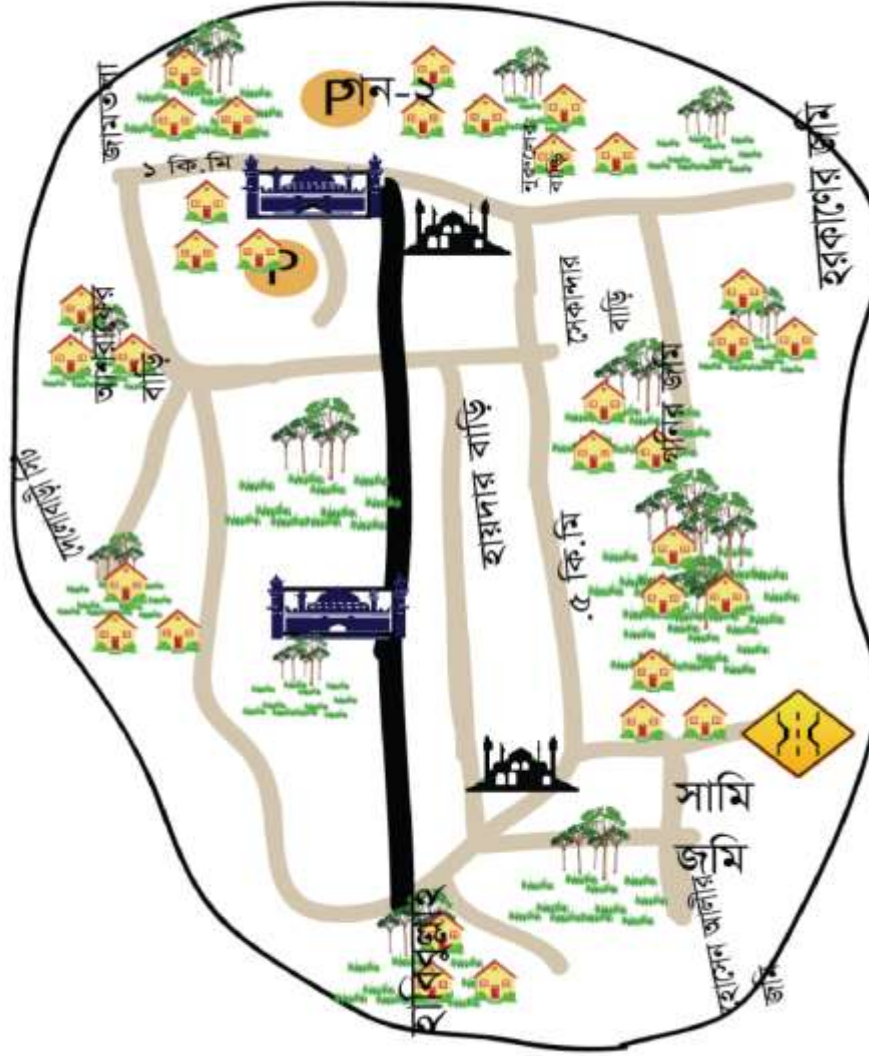
ইউনিয়ন পরিষদের সামাজিক মানচিত্র : ওয়ার্ড-৬



ইউনিয়ন পরিষদের সামাজিক মানচিত্র : ওয়ার্ড-৭

সামাজিক মানচিত্র

জেলা : যশোর
 উপজেলা : মণিরামপুর
 ইউনিয়ন : ৩ নং ভোজগাতি
 ওয়ার্ড নং : ৭



মানচিত্র সংকেত

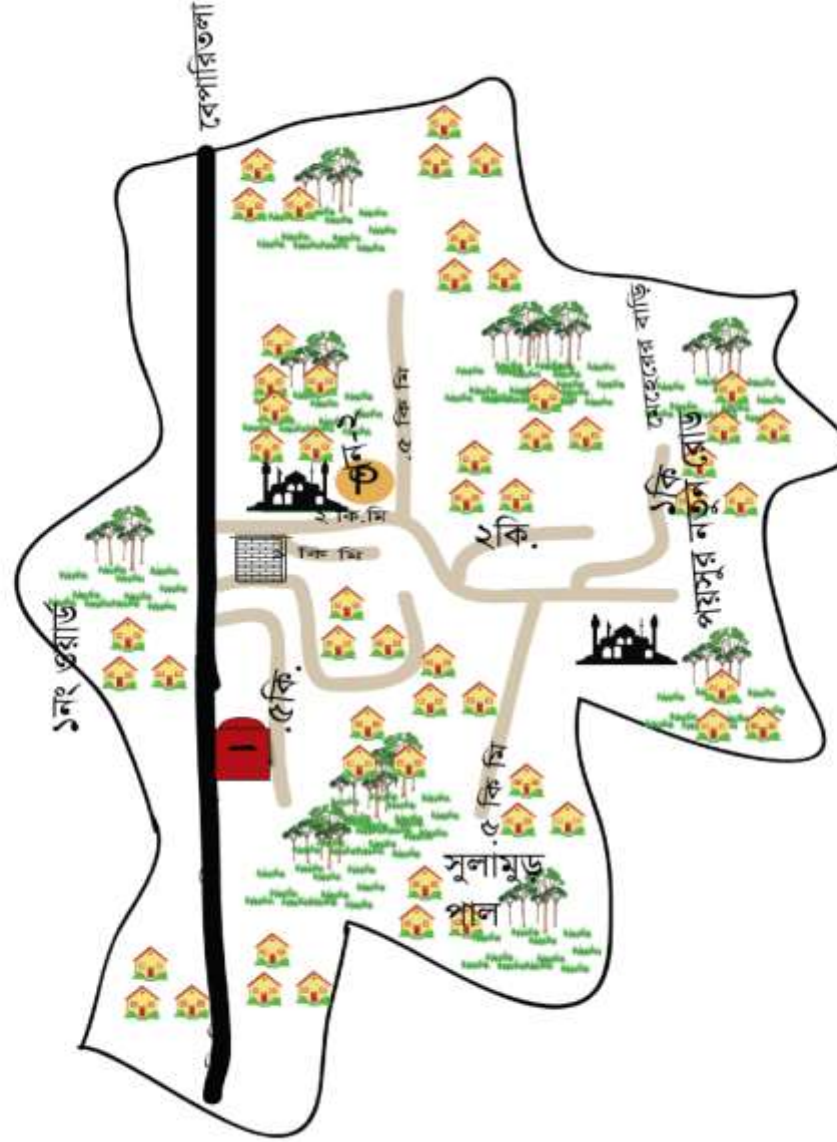
- মাটির রাস্তা
- সলিং রাস্তা
- হেরিং বোল্ড
- পাকা রাস্তা
- নদী / খাল / বিল
- মাদ্রাসা
- প্রাথমিক বিদ্যালয়
- মাধ্যমিক বিদ্যালয়
- কলেজ
- মসজিদ
- ঈদগাহ মাঠ
- মাজার
- কবরস্থান
- খশান
- মন্দির
- এতিনখানা
- হাসপাতাল / ক্লিনিক
- ক্লাব
- ডাকঘর
- বাজার / মার্কেট
- বিজ্ঞ
- কালভার্ট
- গভীর/ অগভীর নলকূপ
- অফিস (ভূমি / ইউনিয়ন)
- পুকুর



ইউনিয়ন পরিষদের সামাজিক মানচিত্র : ওয়ার্ড-৮

সামাজিক মানচিত্র

জেলা : যশোর
 উপজেলা : মণিরামপুর
 ইউনিয়ন : ৩ নং ভোজগাতী
 ওয়ার্ড নং : ৮



মানচিত্র সংকেত

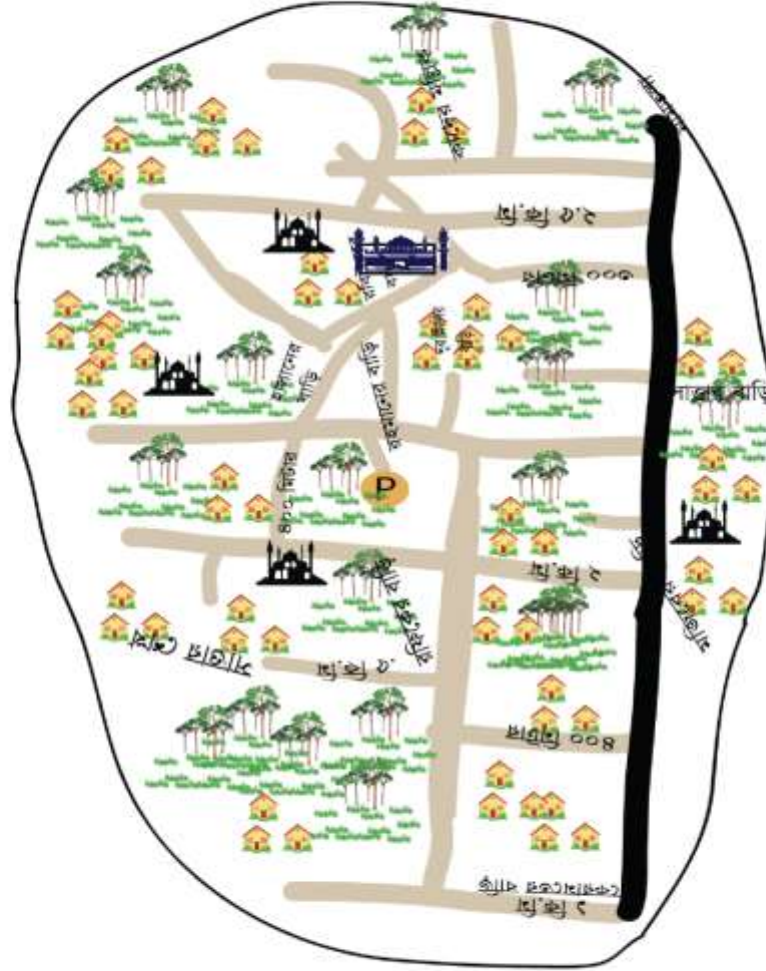
- মাটির রাস্তা
- সলিং রাস্তা
- হেরিং বোল্ড
- পাকা রাস্তা
- নদী / খাল / বিল
- মদ্রাসা
- প্রাথমিক বিদ্যালয়
- মাধ্যমিক বিদ্যালয়
- কলেজ
- মসজিদ
- ইদগাহ মাঠ
- মাজার
- কবরস্থান
- শশান
- মন্দির
- এতিনখানা
- হাসপাতাল / ক্লিনিক
- ক্লাব
- ডাকঘর
- বাজার / মার্কেট
- ব্রিজ
- কালভার্ট
- গভীর/ অগভীর নলকূপ
- অফিস (ভূমি / ইউনিয়ন)
- পুকুর



ইউনিয়ন পরিষদের সামাজিক মানচিত্র : ওয়ার্ড—৯

সামাজিক মানচিত্র

জেলা : যশোর
 উপজেলা : মণিরামপুর
 ইউনিয়ন : ৩ নং ভোজগাতী
 ওয়ার্ড নং : ৯



মানচিত্র সংকেত

- মাটির রাস্তা
- সলিং রাস্তা
- হেরিং বোন্ড
- পাকা রাস্তা
- নদী / খাল / বিল
- মাদ্রাসা
- প্রাথমিক বিদ্যালয়
- মাধ্যমিক বিদ্যালয়
- কলেজ
- মসজিদ
- ঈদগাহ মাঠ
- মাজার
- কবরস্থান
- শ্মশান
- মন্দির
- এতিমখানা
- হাসপাতাল / ক্লিনিক
- ক্লাব
- ডাকঘর
- বাজার / মার্কেট
- ব্রিজ
- কালভার্ট
- পত্তীর/ অগভীর নলকূপ
- অফিস (ভূমি / ইউনিয়ন)
- পুকুর

