


**ভোটকেন্দ্রের তালিকা**  
**পৌরসভার নামঃ ভেড়ামারা**

ক্রমিক সংখ্যা	ওয়ার্ড নম্বর	ভোটকেন্দ্রের নম্বর ও নাম এবং অবস্থান	ভোট কক্ষের (বুথের সংখ্যা)	যে সকল এলাকার/গ্রামের ভোটারগণ এ ভোটকেন্দ্রে ভোট দিবেন এবং ভোটার এলাকার ভোটার সংখ্যা (ভোটার এলাকা বিভক্ত হলে)		ভোট কেন্দ্রের মোট ভোটার সংখ্যা	মন্তব্য (পুরুষ ও মহিলা ভোট কেন্দ্র)
				ভোটার এলাকার নাম ও ভোটার সংখ্যা	যে সকল ক্ষেত্রে ভোটার এলাকা বিভক্ত হয়েছে সে সকল ক্ষেত্রে বিভক্ত ভোটার এলাকার ভোটারদের ক্রমিক সংখ্যা		
১	১	১। ফারাকপুর সরকারি প্রাথমিক বিদ্যালয়, ফারাকপুর।	৭	১। ফারাকপুর-২১৬১		২১৬১	উভয়
২	২	২। হাজী আফসার উদ্দিন মাধ্যমিক বালিকা বিদ্যালয়, দামুকদিয়া।	৭	১। জিকে কলোনী-১৩৬ ২। দামুকদিয়া (পূর্ব পশ্চিম)-১৪০০ ৩। নওদাপাড়া (অংশ ২নং ওয়ার্ড)- ৫৬২		২০৯৮	উভয়
৩	৩	৩। ভেড়ামারা আদর্শ ডিগ্রী কলেজ, নওদাপাড়া	৭	১। নওদাপাড়া (অংশ ৩নং ওয়ার্ড)- ২৪৯২		২৪৯২	উভয়
৪	৪	৪। ভেড়ামারা সরকারি প্রাথমিক বিদ্যালয়, নওদাপাড়া।	৬	১। চাঁদগ্রাম (অংশ ৪নং ওয়ার্ড)-২১৯ ২। নওদাপাড়া (অংশ ৪নং ওয়ার্ড)-৭৫২ ৩। পূর্বভেড়ামারা- ৮১০		১৭৮১	উভয়
৫	৫	৫। ভেড়ামারা পাইলট উচ্চ বিদ্যালয়, কাচারী পাড়া।	৬	১। কাচারী পাড়া (অংশ ৫নং ওয়ার্ড)-১৫০২ ২। রথপাড়া (অংশ ৫নং ওয়ার্ড)-৩৯১		১৮৯৩	উভয়
৬	৬	৬। সবুজকলি মাধ্যমিক বিদ্যালয়, কলেজপাড়া।	৫	১। কলেজপাড়া- ১৪২০ ২। কুঠিবাজার (অংশ ৬নং ওয়ার্ড)-৮৬ ৩। নওদাপাড়া (অংশ ৬নং ওয়ার্ড)- ২০০		১৭০৬	উভয়
৭	৭	৭। ভেড়ামারা পাইলট মাধ্যমিক বালিকা বিদ্যালয়, কুঠিবাজার।	৭	১। কুঠিবাজার (অংশ ৭নং ওয়ার্ড)- ৮৮৫ ২। বামনপাড়া (অংশ ৭নং ওয়ার্ড)- ৯৪৮ ৩। রথপাড়া (অংশ ৭নং ওয়ার্ড)- ২৯১		২১২৪	উভয়
৮	৮	৮। সাতবাড়ীয়া মডেল সরকারি প্রাথমিক বিদ্যালয়, সাতবাড়ীয়া বাজার।	৭	১। বামনপাড়া (অংশ ৮নং ওয়ার্ড)- ৭১৫ ২। সাতবাড়ীয়া বাজার- ১৫৯৯		২৩১৪	উভয়
৯	৯	৯। ভেড়ামারা আলিম মাদ্রাসা, কাচারীপাড়া।	৯	১। চাঁদগ্রাম (অংশ ৯নং ওয়ার্ড)- ৪৪৮ ২। কাচারী পাড়া (অংশ ৯নং ওয়ার্ড)-২৫৮ ৩। বামন পাড়া (অংশ ৯নং ওয়ার্ড)- ২০৬১		২৭৬৭	উভয়

**সার-সংক্ষেপ**

মোট সাধারণ ওয়ার্ড সংখ্যা	: ০৯
মোট সংরক্ষিত ওয়ার্ড সংখ্যা	: ০৩
মোট ভোটকেন্দ্রের সংখ্যা	: ০৯
মোট ভোটকক্ষের সংখ্যা	: ৬১
অস্থায়ী ভোটকেন্দ্রের সংখ্যা	: নাই
অস্থায়ী ভোটকক্ষের সংখ্যা	: নাই
ভোটার সংখ্যা:	
পুরুষ	: ৯২৪০
মহিলা	: ১০০৯৬
মোট	: ১৯৩৩৬

(০৫/১১/২০২০ তারিখ পর্যন্ত হালনাগাদকৃত ভোটার সংখ্যা)

  
(মোঃ আনিছুর রহমান)  
সিনিয়র জেলা নির্বাচন অফিসার  
কুষ্টিয়া

ভোটকেন্দ্রের তালিকা  
পৌরসভার নাম: কুষ্টিয়া

ক্রমিক সংখ্যা	ওয়ার্ড নম্বর	ভোটকেন্দ্রের নম্বর ও নাম এবং অবস্থান	ভোট কক্ষের (বুথের) সংখ্যা	যে সকল এলাকার/গ্রামের ভোটারগণ এ ভোটকেন্দ্রে ভোট দিবেন এবং ভোটার এলাকার ভোটার সংখ্যা (ভোটার এলাকা বিভক্ত হলে)		ভোট কেন্দ্রের মোট ভোটার সংখ্যা	মন্তব্য (পুরুষ ও মহিলা ভোট কেন্দ্র)
				ভোটার এলাকার নাম ও ভোটার সংখ্যা	যে সকল ক্ষেত্রে ভোটার এলাকা বিভক্ত হয়েছে সে সকল ক্ষেত্রে বিভক্ত ভোটার এলাকার ভোটারদের ক্রমিক সংখ্যা		
১	০১	১। জি.কে মাধ্যমিক বিদ্যালয়, থানাপাড়া জিকে।	০৭	১। থানাপাড়া দক্ষিণ-৮৩৫ ২। থানাপাড়া মধ্য - ১১৬৪		১৯৯৯	উভয়
২	০১	২। পুলিশ লাইনস স্কুল এন্ড কলেজ, কুষ্টিয়া পুলিশ লাইন।	০৫	১। থানাপাড়া পশ্চিম- ১৮০৬		১৮০৬	পুরুষ ভোটকেন্দ্র
৩	০১	৩। পুলিশ লাইনস স্কুল এন্ড কলেজ, পুলিশ লাইন।	০৬	২। থানাপাড়া পশ্চিম- ১৮২৩		১৮২৩	মহিলা ভোটকেন্দ্র
৪	০২	৪। কুষ্টিয়া ইসলামিয়া কলেজ, থানাপাড়া।	০৯	১। থানাপাড়া দক্ষিণ-১৩৩৮ ২। থানাপাড়া উত্তর পূর্ব পশ্চিম-৬৪৮ ৩। থানাপাড়া উত্তর পূর্বাংশ -১০৪৮		৩০৩৪	পুরুষ ভোটকেন্দ্র
৫	০২	৫। চাঁদসুলতানা মাধ্যমিক বালিকা বিদ্যালয়, থানাপাড়া।	১২	১। থানাপাড়া দক্ষিণ-১৪৪২ ২। থানাপাড়া উত্তর পূর্ব পশ্চিম-৭৮৩ ৩। থানাপাড়া উত্তর পূর্বাংশ-১২৯৯		৩৫২৪	মহিলা ভোটকেন্দ্র
৬	০৩	৬। ৫নং পৌর সরকারি প্রাথমিক বিদ্যালয়, কুটিপাড়া।	০৭	১। থানাপাড়া উত্তর পূর্ব পূর্বাংশ-২৩২৫		২৩২৫	উভয়
৭	০৩	৭। পৌর ৪নং সরকারি প্রাথমিক বিদ্যালয়, আমলাপাড়া।	০৭	১। আমলাপাড়া-১৬৮৬ ২। বড় বাজার ও বাজার পশ্চিম- ৭৩০		২৪১৬	পুরুষ ভোটকেন্দ্র
৮	০৩	৮। বিআরবি হাসিব ড্রীম স্কুল কলেজ, আমলাপাড়া।	০৮	১। আমলাপাড়া - ১৮৮৬ ২। বড় বাজার ও বাজার পশ্চিম- ৭৪৩		২৬২৯	মহিলা ভোটকেন্দ্র
০৯	০৪	৯। সিরাজুল হক মুসলিম হাই স্কুল, ঈদগাহপাড়া।	০৮	১। কোটপাড়া উত্তর পূর্ব-২৫৯৩		২৫৯৯	উভয়
১০	০৪	১০। সাহিত্যিক মীর মোশাররফ হোসেন মাধ্যমিক বিদ্যালয়, কোটপাড়া।	০৯	১। কোটপাড়া উত্তর পশ্চিম-১৬৮১ ২। কোটপাড়া দক্ষিণ পশ্চিম-১১২৭		২৮০৮	উভয়
১১	০৫	১১। কুষ্টিয়া সরকারি মহিলা কলেজ, কোটপাড়া।	০৪	১। কালিশংকরপুর ও জেলখানার উত্তর পূর্ব -৯৬১		৯৬১	উভয়
১২	০৫	১২। কুষ্টিয়া সরকারি কলেজ (বিজ্ঞান ভবন), কোট পাড়া।	০৬	১। কোটপাড়া দক্ষিণ পশ্চিম-৬১২ ২। কোট পাড়া পূর্ব দক্ষিণ-১২২৮		১৮৪০	পুরুষ ভোটকেন্দ্র
১৩	০৫	১৩। কুষ্টিয়া সরকারি কলেজ (কলা ভবন), কোট পাড়া।	০৬	১। কোটপাড়া দক্ষিণ পশ্চিম-৬৩০ ২। কোট পাড়া পূর্ব দক্ষিণ - ১৪০২		২০৩২	মহিলা ভোটকেন্দ্র
১৪	০৫	১৪। চৌড়হাস মুকুল সংঘ সরকারি প্রাথমিক বিদ্যালয়, চৌড়হাস।	০৬	১। চৌড়হাস আদর্শ পাড়া - ১৯৮৪		১৯৮৪	পুরুষ ভোটকেন্দ্র
১৫	০৫	১৫। চৌড়হাস মুকুল সংঘ মাধ্যমিক বালিকা বিদ্যা নিকেতন, চৌড়হাস মোড়।	০৬	১। চৌড়হাস আদর্শ পাড়া -২১২১		২১২১	মহিলা ভোটকেন্দ্র
১৬	০৬	১৬। হাউজিং এন্স্টেট সরকারি প্রাথমিক বিদ্যালয়, হাউজিং।	১০	১। হাউজিং এ ব্লক-১০২৬ ২। হাউজিং বি ব্লক-১০১৩ ৩। হাউজিং সি ও ডি ব্লক-১৩০১		৩৩৪০	পুরুষ ভোটকেন্দ্র
১৭	০৬	১৭। হাউজিং এন্স্টেট মাধ্যমিক বিদ্যালয়, হাউজিং।	১১	১। হাউজিং এ ব্লক-১১৬৯ ২। হাউজিং বি ব্লক-১১৩২ ৩। হাউজিং সি ও ডি ব্লক-১৩৯৮		৩৬৯৯	মহিলা ভোটকেন্দ্র
১৮	০৭	১৮। ১৭ নং কালিশংকরপুর সরকারি প্রাথমিক বিদ্যালয়, কালিশংকরপুর।	০৭	১। কালিশংকরপুর পশ্চিম-৫০৮ ২। কালিশংকরপুর পূর্বপাড়া-১০৮১ ৩। কালিশংকরপুর মধ্যপাড়া-৭৩৯		২৩২৮	পুরুষ ভোটকেন্দ্র

২৫/১/২০১৩

১	২	৩	৪	৫(ক)	৫(খ)	৬	৭
১৯	০৭	১৯। হাজি মফিজ উদ্দিন নূরানী বহুমুখী মাদ্রাসা, কালিশংকরপুর।	০৮	১। কালিশংকরপুর পশ্চিম পাড়া-৫৫১ ২। কালিশংকরপুর পূর্বপাড়া- ১২১৬ ৩। কালিশংকরপুর মধ্যপাড়া - ৮৫১		২৬১৮	মহিলা ভোটকেন্দ্র
২০	০৮	২০। আড়ুয়াপাড়া ২নং সরকারি প্রাথমিক বিদ্যালয়, আড়ুয়াপাড়া।	০৭	১। আড়ুয়াপাড়া মধ্য দক্ষিণ- ১৩২৬ ২। আড়ুয়াপাড়া মধ্য পশ্চিম- ১২২৬		২৫৫২	পুরুষ ভোটকেন্দ্র
২১	০৮	২১। আড়ুয়াপাড়া মাধ্যমিক বালিকা বিদ্যালয়, আড়ুয়াপাড়া।	০৮	১। আড়ুয়াপাড়া মধ্য দক্ষিণ- ১৩৫২ ২। আড়ুয়াপাড়া মধ্য পশ্চিম - ১৩৭২		২৭২৪	মহিলা ভোটকেন্দ্র
২২	০৯	২২। ৩নং পৌর সরকারী প্রাথমিক বিদ্যালয়, আড়ুয়াপাড়া।	১০	১। কালিশংকরপুর ও মিলপাড়া দক্ষিণ-৩৪৭১ ২। হাউজিং ডি ব্লক -১৬৭		৩৬৩৮	উভয়
২৩	০৯	২৩। আড়ুয়াপাড়া তরুন সংঘ পাঠাগার ও ক্লাব, আড়ুয়াপাড়া।	৮ [অস্থায়ী কক্ষ ০৪]	১। আড়ুয়াপাড়া মধ্য পূর্ব-২৬৮৪		২৬৮৪	উভয়
২৪	১০	২৪। মিলপাড়া মাধ্যমিক বালিকা বিদ্যালয়, মিলপাড়া।	০৮	১। আড়ুয়াপাড়া মধ্য পূর্ব-২৩৪ ২। মিলপাড়া-২৬৪২		২৮৭৬	পুরুষ ভোটকেন্দ্র
২৫	১০	২৫। হাসান জামান লালন নিম্ন মাধ্যমিক বিদ্যালয়, আড়ুয়াপাড়া।	০৯	১। আড়ুয়াপাড়া মধ্য পূর্ব-২৩৪ ২। মিলপাড়া - ২৯১৩		৩১৪৭	মহিলা ভোটকেন্দ্র
২৬	১০	২৬। কুয়াতুল ইসলাম কামিল মাদ্রাসা, বড় বাজার	০৪	১। বড় বাজার ও বাজার পশ্চিম-১৪৫৮		১৪৫৮	উভয়
২৭	১১	২৭। মোহিনী মোহন বিদ্যাপিট, মিলপাড়া।	০৫	১। উত্তর লাহিনী-৩৪৬ ২। মিলপাড়া দক্ষিণ- ১১৫২ ৩। হরিশংকরপুর-২৮১		১৭৭৯	পুরুষ ভোটকেন্দ্র
২৮	১১	২৮। কুষ্টিয়া আদর্শ ডিগ্রী মহাবিদ্যালয়, মিলপাড়া।	০৬	১। উত্তর লাহিনী-৩৪৯ ২। মিলপাড়া দক্ষিণ-১২৭২ ৩। হরিশংকরপুর-২৯৮		১৯১৯	মহিলা ভোটকেন্দ্র
২৯	১২	২৯। মোহাম্মাদী ইসলামীয়া দাখিল মাদ্রাসা, লাহিনী।	০৪	১। উত্তর লাহিনী -১২৪০		১২৪০	উভয়
৩০	১২	৩০। ২৪নং উত্তর লাহিনী সরকারি প্রাথমিক বিদ্যালয় (নতুন ভবন), হরিশংকরপুর।	০৬	১। হরিশংকরপুর-২২২৮ ২। হাউজিং ই ও এফ ব্লক -১৭		২২৪৫	পুরুষ ভোটকেন্দ্র
৩১	১২	৩১। ২৪নং উত্তর লাহিনী সরকারি প্রাথমিক বিদ্যালয় (পুরাতন ভবন), হরিশংকরপুর।	০৭ [অস্থায়ী কক্ষ-৩]	১। হরিশংকরপুর-২৪২৩ ২। হাউজিং ই ও এফ ব্লক-১৪		২৪৩৭	মহিলা ভোটকেন্দ্র
৩২	১৩	৩২। বারখাদা সরকারি প্রাথমিক বালিকা বিদ্যালয়, বারখাদা।	০৮	১। বারখাদা উত্তর-২৫৬৬ ২। বারখাদা দক্ষিণ-৩১৭		২৮৮৩	উভয়
৩৩	১৩	৩৩। বারখাদা সরকারি প্রাথমিক বালক বিদ্যালয়, বারখাদা।	০৯	১। বারখাদা দক্ষিণ পশ্চিম-১৪৭২ ২। বারখাদা দক্ষিণ পূর্ব-১৬৪৭		৩১১৯	পুরুষ ভোটকেন্দ্র
৩৪	১৩	৩৪। বারখাদা মাধ্যমিক বিদ্যালয়, বারখাদা।	১০	১। বারখাদা দক্ষিণ পশ্চিম-১৪২৯ ২। বারখাদা দক্ষিণ পূর্ব -১৬৭২		৩১০১	মহিলা ভোটকেন্দ্র
৩৫	১৪	৩৫। ১১ নং জুগিয়া সরকারি প্রাথমিক বিদ্যালয়, জুগিয়া।	০৯	১। জুগিয়া উত্তর-(৪নং ওয়ার্ড পুরাতন অংশ)-২৮৩৩		২৮৩৩	উভয়
৩৬	১৪	৩৬। ১৫ নং জুগিয়া দক্ষিণ পাড়া সরকারি প্রাথমিক বিদ্যালয়, জুগিয়া।	১০	১। জুগিয়া উত্তর (৫নং ওয়ার্ড পুরাতন অংশ)-১৪৬৮ ২। জুগিয়া দক্ষিণ(অংশ ১৪নং ওয়ার্ড)-১৮৭২		৩৩৪০	উভয়
৩৭	১৫	৩৭। জুগিয়া এবতেদায়ী মাদ্রাসা, জুগিয়া।	০৬	১। জুগিয়া উত্তর (৬নং ওয়ার্ড পুরাতন অংশ)-২০৮৫		২০৮৫	পুরুষ ভোটকেন্দ্র
৩৮	১৫	৩৮। লানিং হোম কিন্ডার গার্টেন এন্ড কোচিং সেন্টার, জুগিয়া।	০৬	১। জুগিয়া উত্তর (৬নং ওয়ার্ড পুরাতন অংশ) - ২০৭০		২০৭০	মহিলা ভোটকেন্দ্র
৩৯	১৫	৩৯। আদর্শ মাধ্যমিক বিদ্যালয়, কুষ্টিয়া, জুগিয়া।	০৬	১। জুগিয়া দক্ষিণ (অংশ ১৫ নং ওয়ার্ড)-২০২১		২০২১	উভয়
৪০	১৬	৪০। আশরাফুল উলুম দাখিল মাদ্রাসা, মঙ্গলবাড়ীয়া।	০৭	১। বাড়াদী (৭ নং ওয়ার্ড পুরাতন অংশ)-২৭২৭		২৭২৭	উভয়
৪১	১৬	৪১। হরেকৃষ্ণপুর সরকারি প্রাথমিক বিদ্যালয়, হরেকৃষ্ণপুর।	০৪	১। মংগলবাড়ীয়া-৭৪৭ ২। হরেকৃষ্ণপুর-৫২৫		১২৭২	পুরুষ ভোটকেন্দ্র
৪২	১৬	৪২। ব্লু-স্টার মডেল স্কুল, মঙ্গলবাড়ীয়া।	০৪	১। মংগলবাড়ীয়া-৮১৬ ২। হরেকৃষ্ণপুর-৫২৪		১৩৪০	মহিলা ভোটকেন্দ্র
৪৩	১৬	৪৩। বাড়াদী সরকারী প্রাথমিক ও মাধ্যমিক বালিকা বিদ্যালয়, বাড়াদী।	১০	১। বাড়াদী (৮ নং ওয়ার্ড পুরাতন অংশ)-৩৫৮৩		৩৫৮৩	উভয়

২৫/১/২০২০

১	২	৩	৪	৫(ক)	৫(খ)	৬	৭
৪৪	১৭	৪৪। কে,এস,এম, স্কুল এন্ড কলেজ, (কলেজ অংশ), ঢাকা।	০৭	১। বালুপাড়া-৪৬১ ২। ঢাকা-৬৭৪ ৩। ফুলবাড়ীয়া-৩৭৬ ৪। মিনাপাড়া-৪৬৭		১৯৭৮	পুরুষ ভোটকেন্দ্র
৪৫	১৭	৪৫। কে,এস,এম, স্কুল এন্ড কলেজ, (স্কুল অংশ), ঢাকা।	০৭	১। বালুপাড়া-৪৬১ ২। ঢাকা-৬৬৭ ৩। ফুলবাড়ীয়া-৩৬৮ ৪। মিনাপাড়া - ৪৯৬		১৯৯২	মহিলা ভোটকেন্দ্র
৪৬	১৭	৪৬। রিলায়েন্স মডেল স্কুল, চৈচুয়া, দরগাতলা।	০৬ [অস্থায়ী কক্ষ ০২]	১। জগতি (কলোনী)- ১৮২৩		১৮২৩	উভয়
৪৭	১৮	৪৭। মাদ্রাসাতুল আবরার, পশ্চিম মজমপুর।	১০ (অস্থায়ী কক্ষ ০৬ টি)	১। কমলাপুর-২০৫ ২। পশ্চিম মজমপুর -৩৩৩২		৩৫৩৭	উভয়
৪৮	১৮	৪৮। উদিবাড়ী দায়রাপাক সরকারি প্রাথমিক বিদ্যালয়, উদিবাড়ী।	০৮	১। উদিবাড়ী -২৭১০		২৭১০	উভয়
৪৯	১৮	৪৯। মুক্তিযোদ্ধা বাহাউদ্দিন সরকারি প্রাথমিক বিদ্যালয়, পূর্ব মজমপুর।	০৫	১। পূর্ব মজমপুর-১৮৬৩		১৮৬৩	পুরুষ ভোটকেন্দ্র
৫০	১৮	৫০। ৯৭ নং পূর্ব মজমপুর সরকারি প্রাথমিক বিদ্যালয়, পূর্ব মজমপুর।	৬	১। পূর্ব মজমপুর-২১৫১		২১৫১	মহিলা ভোটকেন্দ্র
৫১	১৯	৫১। চৌড়হাস সরকারি প্রাথমিক বিদ্যালয় (নুতন ভবন), চৌড়হাস	৭	১। চৌড়হাস (উত্তর)-২১০৭		২১০৭	পুরুষ ভোটকেন্দ্র
৫২	১৯	৫২। চৌড়হাস সরকারি প্রাথমিক বিদ্যালয় (পুরাতন ভবন), চৌড়হাস।	৭	১। চৌড়হাস (উত্তর)-২২০০		২২০০	মহিলা ভোটকেন্দ্র
৫৩	১৯	৫৩। জগতি মাধ্যমিক বিদ্যালয়, জগতি।	৭	১। জগতি (কারিকরপাড়া, শেখ ও শাহপাড়া)-২১২৩		২১২৩	উভয়
৫৪	১৯	৫৪। চৌড়হাস ফোরকানিয়া হাফিজিয়া মাদ্রাসা ও লিল্লাহ বোডিং, চৌড়হাস।	৫	১। চৌড়হাস (দক্ষিণ)-১৮৩১		১৮৩১	পুরুষ ভোটকেন্দ্র
৫৫	১৯	৫৫। আল মাদ্রাসাতুল সামাদিয়া, চৌড়হাস কলোনী।	৬	১। চৌড়হাস দক্ষিণ -২০৬১		২০৬১	মহিলা ভোটকেন্দ্র
৫৬	২০	৫৬। চৈচুয়া সরকারি প্রাথমিক বিদ্যালয়, চৈচুয়া।	৪	১। চৈচুয়া-৮৬৫		৮৬৫	উভয়
৫৭	২০	৫৭। শিশু কুঞ্জ প্রিপারেটরি স্কুল, চৌড়হাস দক্ষিণ।	৪	১। জগতি ( মন্ডলপাড়া, বিসিক)- ১৫৩৫		১৫৩৫	উভয়
৫৮	২০	৫৮। কুমারগাড়া সরকারি প্রাথমিক বিদ্যালয় (নুতন ভবন), কুমারগাড়া।	৮	১। কুমারগাড়া দক্ষিণ -৩০৮৬		৩০৮৬	উভয়
৫৯	২০	৫৯। কুমারগাড়া সরকারি প্রাথমিক বিদ্যালয় (পুরাতন ভবন), কুমারগাড়া।	৪	১। কুমারগাড়া উত্তর-৯৫৩ ২। বটতৈল-৬১১		১৫৬৪	উভয়
৬০	২১	৬০। মোল্লা তেঘরিয়া সরকারি প্রাথমিক বিদ্যালয়, মোল্লা তেঘরিয়া।	১০	১। মোল্লা তেঘরিয়া-৩৩১৩		৩৩১৩	উভয়
৬১	২১	৬১। লাহিনী সরকারি প্রাথমিক বিদ্যালয়, পূর্ব লাহিনী।	০৬	১। লাহিনী পূর্ব - ১৮৪৯		১৮৪৯	উভয়
৬২	২১	৬২। লাহিনী মাধ্যমিক বিদ্যালয়, পশ্চিম লাহিনী।	০৮	১। লাহিনী পশ্চিম-২৮৫১		২৮৫১	উভয়

সার-সংক্ষেপ

মোট সাধারণ ওয়ার্ড সংখ্যা	: ২১
মোট সংরক্ষিত ওয়ার্ড সংখ্যা	: ০৭
মোট ভোটকেন্দ্রের সংখ্যা	: ৬২
মোট ভোটকক্ষের সংখ্যা	: ৪৩৮
অস্থায়ী ভোটকেন্দ্রের সংখ্যা	: নাই
অস্থায়ী ভোটকক্ষের সংখ্যা	: ১৫
ভোটার সংখ্যা:	
পুরুষ	: ৭০৭৮০
মহিলা	: ৭৫৬১৮
মোট	: ১৪৬৩৯৮

(০৫/১১/২০২০ তারিখ পর্যন্ত হালনাগাদকৃত ভোটার সংখ্যা)

২৫/১১/২০২০

(মোঃ আনিছুর রহমান)  
সিনিয়র জেলা নির্বাচন অফিসার  
কুষ্টিয়া

**ভোটকেন্দ্রের তালিকা**  
**পৌরসভার নাম: কুমারখালী**

ক্রমিক সংখ্যা	ওয়ার্ড নম্বর	ভোটকেন্দ্রের নম্বর ও নাম এবং অবস্থান	ভোট কক্ষের (বুথের) সংখ্যা	যে সকল এলাকার/গ্রামের ভোটারগণ এ ভোটকেন্দ্রে ভোট দিবেন এবং ভোটার এলাকার ভোটার সংখ্যা (ভোটার এলাকা বিভক্ত হলে)		ভোট কেন্দ্রের মোট ভোটার সংখ্যা	মন্তব্য (পুরুষ ও মহিলা ভোটকেন্দ্র)
				ভোটার এলাকার নাম ও ভোটার সংখ্যা	যে সকল ক্ষেত্রে ভোটার এলাকা বিভক্ত হয়েছে সে সকল ক্ষেত্রে বিভক্ত ভোটার এলাকার ভোটারদের ক্রমিক সংখ্যা		
১	২	৩	৪	৫(ক)	৫(খ)	৬	৭
১	১	১। কুমারখালী আদর্শ মহিলা কলেজ, দুর্গাপুর।	৬	১। এলজী (অংশ ১নং ওয়ার্ড)-২১৫ ২। দুর্গাপুর (অংশ ১নং ওয়ার্ড)-১৮২৪		২০৩৯	উভয়
২	২	২। কুমারখালী স্পোর্টিং ক্লাব মাঠের প্যাভিলিয়ন, এলজী।	৬ [অস্থায়ী কক্ষ -০৪ টি]	১। এলজী (অংশ ২নং ওয়ার্ড)-১৩৩০ ২। দুর্গাপুর (অংশ ২নং ওয়ার্ড)-৩৭৬		১৭০৬	উভয়
৩	৩	৩। এলজী আদর্শ সরকারী প্রাথমিক বিদ্যালয়, এলজী।	৬	১। এলজী (অংশ ৩নং ওয়ার্ড)-২০৭০		২০৭০	উভয়
৪	৪	৪। কুমারখালী উচ্চ বালিকা বিদ্যালয়, কুমারখালী।	৫	১। কুমারখালী -১২৫৪ ২। সেরকান্দি-৩১৮		১৫৭২	উভয়
৫	৫	৫। কুমারখালী জে, এন উচ্চ বিদ্যালয়, সেরকান্দি।	৬	১। সেরকান্দি (অংশ ৫নং ওয়ার্ড)-১৯৭৫		১৯৭৫	উভয়
৬	৬	৬। কুমারখালী ডিগ্রি কলেজ, বাটিকামারা।	৭	১। বাটিকামারা-৮৫৯ ২। সেরকান্দি (অংশ ৬নং ওয়ার্ড)-১৪১৭		২২৭৬	উভয়
৭	৭	৭। তেবাড়ীয়া শেরকান্দি মাধ্যমিক বালিকা বিদ্যালয়, তেবাড়ীয়া।	৮	১। খয়েরচারা মাঠপাড়া (অংশ ৭নং ওয়ার্ড)- ১২৮৮ ২। তেবাড়ীয়া (অংশ ৭নং ওয়ার্ড)-১৩৩৬		২৬২৪	উভয়
৮	৮	৮। তেবাড়ীয়া-সেরকান্দি সরকারী প্রাথমিক বিদ্যালয়, তেবাড়ীয়া।	৮	১। খয়েরচারা মাঠপাড়া (অংশ ৮নং ওয়ার্ড)- ৪৭৭ ২। তেবাড়ীয়া (অংশ ৮নং ওয়ার্ড)-২১২০		২৫৯৭	উভয়
৯	৯	৯। আগ্রাকুন্ডা সরকারী প্রাথমিক বিদ্যালয়, আগ্রাকুন্ডা।	৬ [অস্থায়ী কক্ষ ০২ টি]	১। আগ্রাকুন্ডা-৬৮৭ ২। খয়েরচারা মাঠপাড়া (অংশ ৯নং ওয়ার্ড)-৯৬০ ৩। তেবাড়ীয়া (অংশ ৯নং ওয়ার্ড)-৪৮৩		২১৩০	উভয়

**সার-সংক্ষেপ**

মোট সাধারণ ওয়ার্ড সংখ্যা : ০৯

মোট সংরক্ষিত ওয়ার্ড সংখ্যা : ০৩

মোট ভোটকেন্দ্রের সংখ্যা : ০৯

মোট ভোটকক্ষের সংখ্যা : ৫৮

অস্থায়ী ভোটকেন্দ্রের সংখ্যা : নাই

অস্থায়ী ভোটকক্ষের সংখ্যা : ০৬

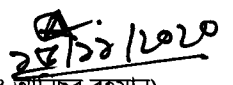
ভোটার সংখ্যা:

পুরুষ : ৯৩০৭

মহিলা : ৯৬৮২

মোট : ১৮৯৮৯

০৫/১১/২০২০ তারিখ পর্যন্ত হালনাগাদকৃত ভোটার সংখ্যা)

  
(মোঃ আনিছুর রহমান)  
সিনিয়র জেলা নির্বাচন অফিসার  
কুষ্টিয়া

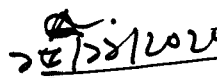
**ভোটকেন্দ্রের তালিকা**  
**পৌরসভার নাম: খোকসা**

ক্রমিক সংখ্যা	ওয়ার্ড নং	ভোটকেন্দ্রের নম্বর ও নাম এবং অবস্থান	ভোট কক্ষের (বুথের) সংখ্যা	যে সকল এলাকার/গ্রামের ভোটারগণ এ ভোটকেন্দ্রে ভোট দিবেন এবং ভোটার এলাকার ভোটার সংখ্যা (ভোটার এলাকা বিভক্ত হলে)		ভোট কেন্দ্রের মোট ভোটার সংখ্যা	মন্তব্য (পুরুষ ও মহিলা ভোটকেন্দ্র)
				ভোটার এলাকার নাম ও ভোটার সংখ্যা	যে সকল ক্ষেত্রে ভোটার এলাকা বিভক্ত হয়েছে সে সকল ক্ষেত্রে বিভক্ত ভোটার এলাকার ভোটারদের ক্রমিক সংখ্যা		
১	২	৩	৪	৫(ক)	৫(খ)	৬	৭
০১	০১	১। কাদিরপুর সরকারি প্রাথমিক বিদ্যালয়, কাদিরপুর।	৫	১। শোমসপুর-৩৮৫ ২। কাদিরপুর-২৬৮ ৩। বৃজরুক মির্জাপুর-১৯৭ ৪। পাতিলডাঙ্গী-৭৫০		১৬০০	উভয়
০২	০২	২। আলহাজ্ব মোঃ সদর উদ্দিন খান দাখিল মাদ্রাসা, খোকসা মাঠপাড়া।	৬	১। খোকসা মাঠপাড়া-৯৩১ ২। চুনিয়াপাড়া-৩৩৫ ৩। কালিবাড়ী পাড়া (খোকসা বাধপাড়া)-৬৫২		১৯১৮	উভয়
০৩	০৩	৩। খোকসা সরকারি ডিগ্রি কলেজ, চরপাড়া।	৬	১। চরপাড়া-১০০১ ২। রাজিনাথপুর (মির্জাপুর)-৫৬৩ ৩। মালিগ্রাম (অংশ ৩ নং ওয়ার্ড)-৩২৬		১৮৯০	উভয়
০৪	০৪	৪। খোকসা পৌর ভবন, কালিবাড়ীপাড়া, খোকসা।	৫	১। খোকসা কালিবাড়ী পাড়া-১৪৪৮		১৪৪৮	উভয়
০৫	০৫	৫। খোকসা জানিপুর পাইলট উচ্চ বিদ্যালয়, খোকসা থানা পাড়া।	৬	১। খোকসা থানা পাড়া (অংশ ৫ নং ওয়ার্ড)-৬৭৪ ২। জানিপুর-৮৭৭		১৫৫১	উভয়
০৬	০৬	৬। খোকসা জানিপুর মডেল সরকারি প্রাথমিক বিদ্যালয়, খোকসা থানা পাড়া।	৫	১। খোকসা থানা পাড়া (অংশ ৬ নং ওয়ার্ড)-৭৪৯ ২। মালিগ্রাম (অংশ ৬নং ওয়ার্ড)-৮৯৮		১৬৪৭	উভয়
০৭	০৭	৭। খোকসা জানিপুর পাইলট উচ্চ বালিকা বিদ্যালয়, কমলাপুর উত্তরপাড়া।	৪	১। কমলাপুর উত্তরপাড়া (উত্তর অঞ্চল)-১২২৮ ২। কমলাপুর উত্তর পাড়া-৬৩		১২৯১	উভয়
০৮	০৮	৮। কফিরুন্নেছা কমলাপুর ঈদগাহ পাড়া শাহী তালেমুল কোরআন মাদ্রাসা, কমলাপুর মধ্যপাড়া।	৬	১। কমলাপুর মধ্য পাড়া - ১৯৬১		১৯৬১	উভয়
০৯	০৯	৯। কমলাপুর রুমি সরকারি প্রাথমিক বিদ্যালয়, কমলাপুর দক্ষিণপাড়া	৬	১। কমলাপুর দক্ষিণ পাড়া( অংশ ৯ নং ওয়ার্ড) - ১৬১৭		১৬১৭	উভয়

**সার-সংক্ষেপ**

মোট সাধারণ ওয়ার্ড সংখ্যা	: ০৯
মোট সংরক্ষিত ওয়ার্ড সংখ্যা	: ০৩
মোট ভোটকেন্দ্রের সংখ্যা	: ০৯
মোট ভোটকক্ষের সংখ্যা	: ৪৯
অস্থায়ী ভোটকেন্দ্রের সংখ্যা	: নাই
অস্থায়ী ভোটকক্ষের সংখ্যা	: নাই
ভোটার সংখ্যা:	
পুরুষ	: ৭৪৩৭
মহিলা	: ৭৪৮৬
মোট	: ১৪৯২৩

০৫/১১/২০২০ তারিখ পর্যন্ত হালনাগাদকৃত ভোটার সংখ্যা)

  
(মোঃ আনিছুর রহমান)  
সিনিয়র জেলা নির্বাচন অফিসার  
কুষ্টিয়া


**ভোটকেন্দ্রের তালিকা**  
**পৌরসভার নামঃ মিরপুর**

ক্রমিক সংখ্যা	ওয়ার্ড নম্বর	ভোটকেন্দ্রের নম্বর ও নাম এবং অবস্থান	ভোট কক্ষের (বুথের সংখ্যা)	যে সকল এলাকার/গ্রামের ভোটারগণ এ ভোটকেন্দ্রে ভোট দিবেন এবং ভোটার এলাকার ভোটার সংখ্যা (ভোটার এলাকা বিভক্ত হলে)		ভোট কেন্দ্রের মোট ভোটার সংখ্যা	মন্তব্য (পুরুষ ও মহিলা ভোট কেন্দ্র)
				ভোটার এলাকার নাম ও ভোটার সংখ্যা	যে সকল ক্ষেত্রে ভোটার এলাকা বিভক্ত হয়েছে সে সকল ক্ষেত্রে বিভক্ত ভোটার এলাকার ভোটারদের ক্রমিক সংখ্যা		
১	২	৩	৪	৫(ক)	৫(খ)	৬	৭
১	০১	১। সুলতানপুর সিদ্দিকীয়া ফাজিল মাদ্রাসা, সুলতানপুর।	৯	১। সুলতানপুর-২৮১১		২৮১১	উভয়
২	০২	২। কুরিপোল সরকারি প্রাথমিক বিদ্যালয়, কুরিপোল।	৪	১। কুরিপোল-১৫০৫		১৫০৫	উভয়
৩	০৩	৩। মিরপুর পাইলট উচ্চ বিদ্যালয়, মিরপুর।	৭	১। বাজারপাড়া-৯৩৮ ২। মোশারফপুর-১৩৪১		২২৭৯	উভয়
৪	০৪	৪। মিরপুর পানি উন্নয়ন বোর্ডের পরিত্যক্ত অফিস (দারুল আমান কিন্ডার গার্টেন স্কুল), মিরপুর।	৪	১। মিরপুর (অংশ ৪নং ওয়ার্ড)-১৪৯৫		১৪৯৫	উভয়
৫	০৫	৫। মিরপুর সাবেক বিদ্যুৎ অফিস ভবন (পরিত্যক্ত), মিরপুর ৫নং ওয়ার্ড।	৪	১। মিরপুর (অংশ ৫নং ওয়ার্ড)-১৫১৯		১৫১৯	উভয়
৬	০৬	৬। মিরপুর নাজমুল উলুম সিদ্দিকীয়া ফাজিল মাদ্রাসা, মিরপুর।	৫	১। মিরপুর (অংশ ৬নং ওয়ার্ড)-১৫৭৪		১৫৭৪	উভয়
৭	০৭	৭। আইডিয়াল স্কুল (পৌরভবন সংলগ্ন), নওপাড়া।	৬ [অস্থায়ী কক্ষ ৩টি]	১। নওপাড়া (অংশ ৭নং ওয়ার্ড)-১৬৭৬		১৬৭৬	উভয়
৮	০৮	৮। নওপাড়া সরকারি প্রাথমিক বিদ্যালয়, নওপাড়া।	৪	১। নওপাড়া-১২৩৫ ৩। যুগিপোল (অংশ ৮নং ওয়ার্ড)-১৭৯৯		১৪১৪	উভয়
৯	০৯	৯। মিরপুর মহিলা ডিগ্রী কলেজ, খন্দকবাড়ীয়া।	৫	১। যুগিপোল (অংশ ৯নং ওয়ার্ড)-২০৭ ২। খন্দকবাড়ীয়া-১১২৬ ৩। সর্দারপাড়া-৪৮ ৪। বি,ডি,আর সেক্টর-২৮৯		১৬৭০	মহিলা ভোটকেন্দ্র
১০	০৯	১০। মিরপুর নিম্ন-মাধ্যমিক বালিকা বিদ্যালয়, খন্দকবাড়ীয়া।	৫	১। যুগিপোল (অংশ ৯নং ওয়ার্ড)-২০৩ ২। খন্দকবাড়ীয়া-১০৮৩ ৩। সর্দারপাড়া-১৮৪ ৪। বি,ডি,আর সেক্টর-২৫৬		১৭২৬	পুরুষ ভোটকেন্দ্র

**সার-সংক্ষেপ**

মোট সাধারণ ওয়ার্ড সংখ্যা	: ০৯
মোট সংরক্ষিত ওয়ার্ড সংখ্যা	: ০৩
মোট ভোটকেন্দ্রের সংখ্যা	: ১০
মোট ভোটকক্ষের সংখ্যা	: ৫৩
অস্থায়ী ভোটকেন্দ্রের সংখ্যা	: নাই
অস্থায়ী ভোটকক্ষের সংখ্যা	: ০৩
ভোটার সংখ্যা:	
পুরুষ	: ৮৭২৪
মহিলা	: ৮৯৪৫
মোট	: ১৭৬৬৯

(১৫/১১/২০২০ তারিখ পর্যন্ত হালনাগাদকৃত ভোটার সংখ্যা)

  
(মোঃ আনিছুর রহমান)  
সিনিয়র জেলা নির্বাচন অফিসার  
কুষ্টিয়া