



ইউনিয়ন পরিষদের সম্পদ রেজিষ্টার

৫ নং হরিদাসকাটি ইউনিয়ন পরিষদ

ইউনিয়ন কোড: ২৪১৬১২৭

উপজেলা: মনিরামপুর

জেলা: যশোর।

মুখবন্ধ

বাংলাদেশের স্থানীয় সরকার ব্যবস্থায় সর্বনিম্ন প্রশাসনিক ইউনিট ইউনিয়ন পরিষদ। ইউনিয়ন পরিষদ অপারেশনাল ম্যানুয়েল ২০০৯ অনুযায়ী প্রতিটি ইউনিয়ন পরিষদের একটি সম্পদ রেজিস্টার থাকা আবশ্যিক। ইউনিয়ন পরিষদের অন্তর্ভুক্ত সকল স্থাবর ও অস্থাবর সম্পত্তি (যেমন- রাস্তা, ব্রীজ, কালভার্ট, মার্কেট, পুকুর, আসবাবপত্র, যন্ত্রপাতি, ভবন ইত্যাদি) এই রেজিস্টারে অন্তর্ভুক্ত হওয়া বাধ্যতামূলক যেখানে প্রত্যেকটি সম্পদ ক্রয়ের তারিখ, মূল্য, তহবিলের উৎস, রক্ষণাবেক্ষণ ইত্যাদি সম্পদ রেজিস্টারে উল্লেখ থাকবে।

ইউনিয়ন পরিষদ অপারেশনাল ম্যানুয়েল ২০০৯ অনুযায়ী ৩০ জুন ২০১৩ এর মধ্যে সকল ইউনিয়ন পরিষদকে নির্ধারিত ফরম্যাট অনুসারে সম্পদ রেজিস্টার তৈরী করার বাধ্যবাধকতা রয়েছে। এছাড়া ২৬.০৮.২০১৩ ইং, স্থানীয় সরকার বিভাগ, স্মারক নং ৪৬.০১৮.০২৯০০.০০.০১৩.২০১২ (অংশ-১) ২৪৫ অনুযায়ী ৩০ সেপ্টেম্বর ২০১৩ এর মধ্যে সম্পদ রেজিস্টার চূড়ান্ত করার সময়সীমা পুনঃনির্ধারণ করা হয়। ফলে গুণগত মান বজায় রেখে স্থায়ী সম্পদ চিহ্নিতকরণ, প্রস্তুতকরণ এবং ডাটাবেজ তৈরী করার জন্য এলজিএসপি-২ অনুদানের দক্ষতা ও সক্ষমতাবৃদ্ধির বরাদ্দ থেকে কোয়েরী নামক প্রতিষ্ঠানের কারিগরি সহায়তায় এই কাজটি করার সিদ্ধান্ত গ্রহণ করা হয়।

ইউনিয়ন পরিষদের সম্পদ রেজিস্টার এবং ব্যবস্থাপনা ডাটাবেজ তৈরীর উদ্দেশ্য হলো ইউনিয়ন পরিষদের অন্তর্ভুক্ত স্থাবর ও অস্থাবর সম্পত্তি গুলোকে একটি আধুনিক তথ্য ভিত্তিক ব্যবস্থাপনার সাথে সংযোজন করা। MS ACCESS ডাটা বেইজের মাধ্যমে নির্ভুলভাবে সম্পদ নিয়ন্ত্রন, রক্ষণাবেক্ষণ এবং ব্যবস্থাপনা করা সম্ভব হবে, যা প্রকল্প গ্রহণের দ্বৈততা পরিহারের ক্ষেত্রে বিশেষ ভূমিকা পালন করবে।

নির্ধারিত ফরমেট ব্যবহার করে প্রতিটি ওয়ার্ড হতে সম্পদ চিহ্নিত করে তালিকা প্রস্তুত, সম্পদের মানচিত্র প্রস্তুত এবং সার্বিক ভাবে ম্যানুয়াল অনুসারে সম্পদ নাম্বারিং ও সম্পদ রেজিস্টার প্রস্তুত করার জন্য তথ্য সংগ্রহকারী প্রতিষ্ঠান কোয়েরীকে ধন্যবাদ জানাচ্ছি। পরিশেষে ইউনিয়ন পরিষদের মহিলা সদস্য, পুরুষ সদস্য, সচিব, গ্রামবাসীকে সার্বিক সহযোগীতার জন্য আন্তরিক কৃতজ্ঞতা জানাচ্ছি।

ধন্যবাদান্তে,

চেয়ারম্যান

৫ নং হরিদাসকাটি ইউনিয়ন পরিষদ,

মনিরামপুর, যশোর।

অধ্যায়-১ : সম্পদ চিহ্নিতকরণ এবং নামাঙ্কিং	৪- ২৩
● কোডিং ইনডেক্স:	৫- ৬
● ইউনিয়ন পরিষদের সম্পদের বিবরণ ও পরিমাণ	৭
● ইউনিয়ন পরিষদ ভবন, ভূমি, আসবাবপত্র, যন্ত্রপাতি ও ইলেকট্রনিক্স সামগ্রী	
● ইউনিয়ন পরিষদের নলকূপ	
● ইউনিয়ন পরিষদের রাস্তা	
অধ্যায়-২ : সম্পদ রেজিস্টার	২৪ - ৪১
● ইউনিয়ন পরিষদ ভবন ও ভূমি	
● ইউনিয়ন পরিষদের আসবাবপত্র, যন্ত্রপাতি ও ইলেকট্রনিক্স সামগ্রী	
● ইউনিয়ন পরিষদের নলকূপ	
● ইউনিয়ন পরিষদের রাস্তা	
অধ্যায়-৩ : ইউনিয়ন পরিষদের (ওয়ার্ড ভিত্তিক) সম্পদের সামাজিক মানচিত্র	৪২- ৫১

অধ্যায়-১ : সম্পদ চিহ্নিতকরণ এবং সম্পদ সনাক্তকরণ

ইউনিয়ন পরিষদের অন্তর্ভুক্ত সকল স্থাবর ও অস্থাবর সম্পদের কোড ও বিবরণ

ইউনিয়ন পরিষদভুক্ত ভবন

কোড	সম্পদের বিবরণ
ইউপিভ	ইউনিয়ন পরিষদ ভবন
প্রাণি	প্রাথমিক বিদ্যালয় ভবন
মাবি	মাধ্যমিক বিদ্যালয় ভবন
মাদ্রাসা	মাদ্রাসা ভবন
কলেজ	কলেজ ভবন
মন্দির	মন্দির
শ্মশান	শ্মশানঘাট
এথা	এতিম খানা
ঈগা	ঈদগাহ্ ময়দান
পোস্ট	পোস্ট অফিস ভবন
ইউভূঅ	ইউনিয়ন ভূমি অফিস ভবন
পপক	ইউনিয়ন স্বাস্থ্য ও পরিবার কল্যাণ কেন্দ্র
মাক	মার্কেট/হাট/বাজার
যাহা	যাত্রী ছাউনী
মসজিদ	মসজিদ
কবরস্থান	কবরস্থান
পিক	পিকনিক কর্নার/ স্পোর্ট
সভ	বিভিন্ন ধরনের সরকারি ভবন
মাজার	মাজার
ব্যাংক	বিভিন্ন সরকারি/বেসরকারি ব্যাংক
লাইব্রেরী	লাইব্রেরী/পাঠাগার
ক্লাব	ক্লাব/সংঘ/সাংস্কৃতিক পরিষদ/সমিতি/সংস্থা
এনজিও	বিভিন্ন এনজিও
অন্যান্য	অন্যান্য

ইউনিয়ন পরিষদভুক্ত রাস্তা

কোড	সম্পদের বিবরণ
মারা	মাটির রাস্তা (ছোট বড় সকল ধরনের)
পাইস	ইটের সলিং(বালির উপর ইট বিছানো পাকা রাস্তা)
পাহেবি	হেরিং বোর্ড (বালির উপর ১টি ও ১টি বাকা বিছানো পাকা রাস্তা)
পাপিচ	পিচ ঢালাই দিয়ে তৈরি পাকা রাস্তা
ব্রীজ	ব্রীজ, বাঁশের সীকো, কাঠের সীকো (ছোট/বড়)
কাভা	কালভার্ট (বেল্ল/পাইপ/ইউ ডেন/রিং কালভার্ট)
অন্যান্য	অন্যান্য

ইউনিয়ন পরিষদভুক্ত নলকূপ

কোড	সম্পদের বিবরণ
অগন	অগতীর নলকূপ
গন	গতীর নলকূপ
সলে	স্যানিটারি ল্যাট্রিন
পুকুর	পুকুর (ছোট/বড়/সরকারি/বেসরকারি)
খাহাবা	খাল/হাওড়/বাওড়
সেপ্ৰ	সেচ প্রকল্প/সেচ মেশিন (সরকারি/বেসরকারি)
অন্যান্য	অন্যান্য

ইউনিয়ন পরিষদের আসবাবপত্র

কোড	সম্পদের বিবরণ
অগন	অগভীর নলকূপ
অন্যান্য	অন্যান্য
আলমা	আলমারী
ইন্স্টিবি	কম্পিউটার এক্সেসরিজ
ক্যাবিনেট	ক্যাবিনেট
ক্যামেরা	ক্যামেরা
কম	কম্পিউটার
খাট	খাট
গন	গভীর নলকূপ
ঘড়ি	ঘড়ি
চেয়ার	চেয়ার
জেনার	জেনারেটর
জমি	জমি
টাইমে	টাইপ মেশিন
টিভি	টিভি
টেবিল	টেবিল
ট্যাংক	পানির ট্যাংক
ট্রলি	ট্রলি
তালা	তালা
তৈজসপত্র	তৈজসপত্র
পাম্প	পানির পাম্প
প্রিন্টার	প্রিন্টার
প্রজেক্টর	প্রজেক্টর
ফিল্টার	পানির ফিল্টার
ফ্যান	ফ্যান
ফটোকপি	ফটোকপি মেশিন

কোড	সম্পদের বিবরণ
ফ্রিজ	ফ্রিজ
বাইসা	বাইসাইকেল
বিদ্যুৎউপ	বিদ্যুৎ সরবরাহের উপকরণ
বেঞ্চ	বেঞ্চ
বোর্ড	বোর্ড
ব্যাটারি	ব্যাটারি
ভবন	ভবন
মেশিন	মেশিন
লাইট	লাইট
লেমিমে	লেমিমেটিং মেশিন
স্টেজ	স্টেজ
স্ক্যান	স্ক্যানার মেশিন
সাউন্সি	সাউন্সি সিস্টেম
সেলফ	সেলফ
সৌরবি	সৌরবিদ্যুৎ

ইউনিয়ন পরিষদের অন্তর্ভুক্ত সকল স্থাবর ও অস্থাবর সম্পদের পরিমাণ

ইউনিয়ন পরিষদভুক্ত ভবন

সম্পদের বিবরণ	মোট সংখ্যা
ঈদগাহ	৬
কবরস্থান	৯
কলেজ	১
প্রাথমিক বিদ্যালয়	২৭
পোস্ট অফিস	৩
ভূমি অফিস	১
মন্দির	৬০
মসজিদ	২০
মাদ্রাসা	৭
মাধ্যমিক বিদ্যালয়	১০
মার্কেট	২
লাইব্রেরী	১
শ্মশানঘাট	৬
সংঘ	২
স্বাস্থ্য কেন্দ্র	২

ইউনিয়ন পরিষদভুক্ত নলকূপ

সম্পদের বিবরণ	মোট সংখ্যা
অগভীর নলকূপ	১৬৮৯
গভীর নলকূপ	১৭
স্যানিটারী ল্যাট্রিন	২১৯২

ইউনিয়ন পরিষদভুক্ত রাস্তা

সম্পদের বিবরণ	মোট সংখ্যা
ইটের সলিং রাস্তা	১৮
কালভার্ট	১১৩
পাকা রাস্তা	১৮
ব্রীজ	২১
মাটির রাস্তা	১১০
হেরিং বোল্ড রাস্তা	২

ইউনিয়ন পরিষদের আসবাবপত্র

সম্পদের বিবরণ	মোট সংখ্যা
অন্যান্য	১
আলমারী	৪
কম্পিউটার	১৩
ক্যামেরা	২
চেয়ার	৩০
জমি	১
টেবিল	৭
প্রজেক্টর	২
প্রিন্টার	৪
ফটোকপি মেশিন	১
ফ্যান	৭
সেলফ	১

ইউনিয়ন পরিষদের সম্পদ: ভবন

সম্পদের ধরণ	সম্পদের বিবরণ	সম্পদের অবস্থান ওয়ার্ড	ক্রয় / প্রাপ্তির সাল	সম্পত্তির ক্রমিক	সনাক্তকরণ সংখ্যা
জমি	৫ নং হরিদাসকাটি ইউনিয়ন পরিষদ অফিস এলাকার জমির পরিমাণ ৩২ শতাংশ	০	০	৫০	জমি ০০০০৫০
ভবন	৫ নং হরিদাসকাটি ইউনিয়ন পরিষদ	০	০	৭২	ভবন ০০০০৭২

ইউনিয়ন পরিষদের সম্পদ: আসবাবপত্র - আলমারী/ক্যাবিনেট/সেলফ/ নোটিশ বোর্ড/ পানির পাম্প/ পানির ট্যাংক/ জেনারেটর/টিভি/ফ্রিজ ও অন্যান্য

সম্পদের ধরণ	সম্পদের বিবরণ	সম্পদের অবস্থান ওয়ার্ড	ক্রয় / প্রাপ্তির সাল	সম্পত্তির ক্রমিক	সনাক্তকরণ সংখ্যা
আলমারী	ষ্টলের আলমারী	০	০	১	আলমা ০০০০১
আলমারী	ষ্টলের আলমারী	০	০	২	আলমা ০০০০২
আলমারী	কাঠের আলমারী	০	০	৩	আলমা ০০০০৩
আলমারী	কাঠের আলমারী	০	০	৪	আলমা ০০০০৪
স্টেজ	এজলাস কাঠের	০	০	৭৩	স্টেজ ০০০০৭৩
সেলফ	সোকেচ (ফ্রেম কাঠের ও কাঁচ)	০	২০১৩	৭৪	সেলফ ০০২০১৩০৭৪

ইউনিয়ন পরিষদের সম্পদ: টেবিল

সম্পদের ধরণ	সম্পদের বিবরণ	সম্পদের অবস্থান ওয়ার্ড	ক্রয় / প্রাপ্তির সাল	সম্পত্তির ক্রমিক	সনাক্তকরণ সংখ্যা
টেবিল	টেবিল (বড়) কাঠের	০	০	৫১	টেবিল ০০০০৫১
টেবিল	টেবিল (বড়) কাঠের	০	০	৫২	টেবিল ০০০০৫২
টেবিল	টেবিল (বড়) কাঠের	০	০	৫৩	টেবিল ০০০০৫৩
টেবিল	টেবিল (ছোট) কাঠের	০	০	৫৪	টেবিল ০০০০৫৪
টেবিল	টেবিল (ছোট) কাঠের	০	০	৫৫	টেবিল ০০০০৫৫
টেবিল	টেবিল (ছোট) কাঠের	০	০	৫৬	টেবিল ০০০০৫৬
টেবিল	টেবিল (ছোট) কাঠের	০	০	৫৭	টেবিল ০০০০৫৭

ইউনিয়ন পরিষদের সম্পদ: চেয়ার

সম্পদের ধরণ	সম্পদের বিবরণ	সম্পদের অবস্থান ওয়ার্ড	ক্রয় / প্রাপ্তির সাল	সম্পত্তির ক্রমিক	সনাক্তকরণ সংখ্যা
চেয়ার	হাতলবিহীন কাঠের চেয়ার	০	০	২০	চেয়ার ০০০০২০
চেয়ার	হাতলবিহীন কাঠের চেয়ার	০	০	২১	চেয়ার ০০০০২১
চেয়ার	হাতলবিহীন কাঠের চেয়ার	০	০	২২	চেয়ার ০০০০২২
চেয়ার	হাতলবিহীন কাঠের চেয়ার	০	০	২৩	চেয়ার ০০০০২৩
চেয়ার	হাতলবিহীন কাঠের চেয়ার	০	০	২৪	চেয়ার ০০০০২৪
চেয়ার	হাতলবিহীন কাঠের চেয়ার	০	০	২৫	চেয়ার ০০০০২৫
চেয়ার	হাতলবিহীন কাঠের চেয়ার	০	০	২৬	চেয়ার ০০০০২৬
চেয়ার	হাতলওয়ালা কাঠের চেয়ার	০	০	২৭	চেয়ার ০০০০২৭

সম্পদের ধরণ	সম্পদের বিবরণ	সম্পদের অবস্থান ওয়ার্ড	ক্রয় / প্রাপ্তির সাল	সম্পত্তির ক্রমিক	সনাক্তকরণ সংখ্যা
চেয়ার	ষ্টীলের ও গদির চেয়ার	০	০	২৮	চেয়ার ০০০০২৮
চেয়ার	ষ্টীলের ও গদির চেয়ার	০	০	২৯	চেয়ার ০০০০২৯
চেয়ার	ষ্টীলের ও গদির চেয়ার	০	০	৩০	চেয়ার ০০০০৩০
চেয়ার	হাতলওয়ালা প্লাস্টিকের চেয়ার	০	২০১৩	৩১	চেয়ার ০০২০১৩০৩১
চেয়ার	হাতলওয়ালা প্লাস্টিকের চেয়ার	০	২০১৩	৩২	চেয়ার ০০২০১৩০৩২
চেয়ার	হাতলওয়ালা প্লাস্টিকের চেয়ার	০	২০১৩	৩৩	চেয়ার ০০২০১৩০৩৩
চেয়ার	হাতলওয়ালা প্লাস্টিকের চেয়ার	০	২০১৩	৩৪	চেয়ার ০০২০১৩০৩৪
চেয়ার	হাতলওয়ালা প্লাস্টিকের চেয়ার	০	২০১৩	৩৫	চেয়ার ০০২০১৩০৩৫
চেয়ার	হাতলওয়ালা প্লাস্টিকের চেয়ার	০	২০১৩	৩৬	চেয়ার ০০২০১৩০৩৬
চেয়ার	হাতলওয়ালা প্লাস্টিকের চেয়ার	০	২০১৩	৩৭	চেয়ার ০০২০১৩০৩৭
চেয়ার	হাতলওয়ালা প্লাস্টিকের চেয়ার	০	২০১৩	৩৮	চেয়ার ০০২০১৩০৩৮
চেয়ার	হাতলওয়ালা প্লাস্টিকের চেয়ার	০	২০১৩	৩৯	চেয়ার ০০২০১৩০৩৯
চেয়ার	হাতলওয়ালা প্লাস্টিকের চেয়ার	০	২০১৩	৪০	চেয়ার ০০২০১৩০৪০
চেয়ার	হাতলওয়ালা প্লাস্টিকের চেয়ার	০	২০১৩	৪১	চেয়ার ০০২০১৩০৪১
চেয়ার	হাতলওয়ালা প্লাস্টিকের চেয়ার	০	২০১৩	৪২	চেয়ার ০০২০১৩০৪২
চেয়ার	হাতলওয়ালা প্লাস্টিকের চেয়ার	০	২০১৩	৪৩	চেয়ার ০০২০১৩০৪৩
চেয়ার	হাতলওয়ালা প্লাস্টিকের চেয়ার	০	২০১৩	৪৪	চেয়ার ০০২০১৩০৪৪
চেয়ার	হাতলওয়ালা প্লাস্টিকের চেয়ার	০	২০১৩	৪৫	চেয়ার ০০২০১৩০৪৫
চেয়ার	হাতলওয়ালা প্লাস্টিকের চেয়ার	০	২০১৩	৪৬	চেয়ার ০০২০১৩০৪৬
চেয়ার	হাতলওয়ালা প্লাস্টিকের চেয়ার	০	২০১৩	৪৭	চেয়ার ০০২০১৩০৪৭
চেয়ার	চেয়ার রিভলবিং	০	২০১৩	৪৮	চেয়ার ০০২০১৩০৪৮
চেয়ার	চেয়ার রিভলবিং	০	২০১৩	৪৯	চেয়ার ০০২০১৩০৪৯

ইউনিয়ন পরিষদের সম্পদ: ফ্যান

সম্পদের ধরণ	সম্পদের বিবরণ	সম্পদের অবস্থান ওয়ার্ড	ক্রয় / প্রাপ্তির সাল	সম্পত্তির ক্রমিক	সনাক্তকরণ সংখ্যা
ফ্যান	সিলিংফ্যান	০	০	৬৪	ফ্যান ০০০০৬৪
ফ্যান	সিলিংফ্যান	০	০	৬৫	ফ্যান ০০০০৬৫
ফ্যান	সিলিংফ্যান	০	০	৬৬	ফ্যান ০০০০৬৬
ফ্যান	সিলিংফ্যান	০	০	৬৭	ফ্যান ০০০০৬৭
ফ্যান	সিলিংফ্যান	০	০	৬৮	ফ্যান ০০০০৬৮
ফ্যান	সিলিংফ্যান	০	০	৬৯	ফ্যান ০০০০৬৯
ফ্যান	টেবিল ফ্যান	০	০	৭০	ফ্যান ০০০০৭০

ইউনিয়ন পরিষদের সম্পদ: ইলেকট্রনিক্স সামগ্রী ও যন্ত্রপাতি (ফটোকপি মেশিন/ প্রজেক্টর/প্রিন্টার/ক্যামেরা/ লেমেনেটিং মেশিন/স্ক্যানার ও অন্যান্য যন্ত্রপাতি)

সম্পদের ধরণ	সম্পদের বিবরণ	সম্পদের অবস্থান ওয়ার্ড	ক্রয় / প্রাপ্তির সাল	সম্পত্তির ক্রমিক	সনাক্তকরণ সংখ্যা
ক্যামেরা	ক্যামেরা ডিজিটাল SAMSUNG ES-৭৫-SX	০	০	৫	ক্যামেরা ০০০০৫
ক্যামেরা	ক্যামেরা CANNON A২২০০	০	২০১২	৬	ক্যামেরা ০০২০১২০৬
প্রিন্টার	প্রিন্টার. EPSION T-১৩	০	০	৫৮	প্রিন্টার ০০০০৫৮
প্রিন্টার	প্রিন্টার HP- D-১৬৬০	০	০	৫৯	প্রিন্টার ০০০০৫৯
প্রিন্টার	প্রিন্টার SAMSUNG ML-১৬৬৬	০	০	৬০	প্রিন্টার ০০০০৬০
প্রিন্টার	প্রিন্টার SAMSUNG ML-২১৬৫	০	২০১৩	৬১	প্রিন্টার ০০২০১৩০৬১
প্রজেক্টর	মাল্টিমিডিয়া প্রজেক্টর	০	০	৬২	প্রজেক্টর ০০০০৬২
প্রজেক্টর	প্রজেক্টর স্ক্রীন	০	০	৬৩	প্রজেক্টর ০০০০৬৩
ফটোকপি মেশিন	ফটোকপির TOSIBA E-STUDIO-১৮	০	২০১৩	৭১	ফটোকপি ০০২০১৩০৭১

ইউনিয়ন পরিষদের সম্পদ: কম্পিউটার সামগ্রী ও যন্ত্রপাতি (কম্পিউটার/ ল্যাপটপ/মডেম /মাউস/ কীবোর্ড ও অন্যান্য)

সম্পদের ধরণ	সম্পদের বিবরণ	সম্পদের অবস্থান ওয়ার্ড	ক্রয় / প্রাপ্তির সাল	সম্পত্তির ক্রমিক	সনাক্তকরণ সংখ্যা
কম্পিউটার	কম্পিউটার কী বোর্ড বিজয় RX-৫৮৬	০	০	৭	কম ০০০০৭
কম্পিউটার	কম্পিউটার কী বোর্ড MEDIA JK-৭৩০	০	০	৮	কম ০০০০৮
কম্পিউটার	কম্পিউটার মাউস A8-TECH MODEL NO OP-৬২০০	০	০	৯	কম ০০০০৯
কম্পিউটার	কম্পিউটার মাউস A8-TECH MODEL NO OP-৬২০১	০	০	১০	কম ০০০০১০
কম্পিউটার	কম্পিউটার মাউস A8-TECH MODEL NO OP-৬২০২	০	০	১১	কম ০০০০১১
কম্পিউটার	ল্যাপটপ DELL VASTRO	০	২০১২	১২	কম ০০২০১২০১২
কম্পিউটার	ল্যাপটপ DELL VASTRO	০	০	১৩	কম ০০০০১৩
কম্পিউটার	ল্যাপটপ DELL VASTRO	০	০	১৪	কম ০০০০১৪
কম্পিউটার	ল্যাপটপ HP- ১০১৪	০	২০১২	১৫	কম ০০২০১২০১৫
কম্পিউটার	ল্যাপটপ HP Propook- ৪৪২০S জন্ম ও মৃত্যু নিবন্ধন	০	০	১৬	কম ০০০০১৬
কম্পিউটার	মডেম	০	২০১২	১৭	কম ০০২০১২০১৭
কম্পিউটার	মডেম	০	২০১২	১৮	কম ০০২০১২০১৮
কম্পিউটার	মডেম	০	২০১২	১৯	কম ০০২০১২০১৯

ইউনিয়ন পরিষদভুক্ত সম্পদ: সরকারি ও বেসরকারি স্থাপনা/প্রতিষ্ঠান

সম্পদের ধরণ	সম্পদের বিবরণ	সম্পদের অবস্থান ওয়ার্ড	ক্রয় / প্রাপ্তির সাল	সম্পত্তির ক্রমিক	সনাক্তকরণ সংখ্যা
পোস্ট অফিস	কাটাখালী স্কুল সংলগ্ন পোস্ট অফিস	২	২০১০	২৪	পোস্ট ০২২০১০০২৪
ভূমি অফিস	হরিদাসকাঠি ইউনিয়ন ভূমি অফিস। ভবন ১ টি, রুম ১ টি	৬	০	৭১	ইউভূঅ ০৬০০৭১
পোস্ট অফিস	মধুপুর বাজার পোস্ট অফিস	৭	০	৯১	পোস্ট ০৭০০৯১
স্বাস্থ্য কেন্দ্র	বাহাদুরপুর কমিউনিটি সেন্টার। ভবন ১ টি, রুম ৩ টি	৭	০	৯২	পপক ০৭০০৯২

সম্পদের ধরণ	সম্পদের বিবরণ	সম্পদের অবস্থান ওয়ার্ড	ক্রয় / প্রাপ্তির সাল	সম্পত্তির ক্রমিক	সনাক্তকরণ সংখ্যা
সংঘ	পাচকাটিয়া হাজির হাট সাংস্কৃতি পরিষদ	৮	০	১১২	ক্লাব ০৮০০১১২
সংঘ	পাচকাটিয়া হাজির হাট বাজার উপ পরিষদ	৮	১৯৯৮	১১৩	ক্লাব ০৮১৯৯৮০১১৩
পোস্ট অফিস	পাচকাটিয়া হাজির হাট বাজার পোস্ট অফিস	৮	১৯৬৪	১১৪	পোস্ট ০৮১৯৬৪০১১৪
স্বাস্থ্য কেন্দ্র	পাচকাটিয়া হাজির হাট লেবুগাতি কমিউনিটি ক্লিনিক	৮	১৯৯৮	১১৫	পপক ০৮১৯৯৮০১১৫
লাইব্রেরী	পাচকাটিয়া ধর্মতলা গ্রন্থাগার	৮	২০০৬	১৪৪	লাইব্রেরী ০৮২০০৬০১৪৪

ইউনিয়ন পরিষদভুক্ত সম্পদ: সরকারি ও বেসরকারি শিক্ষা প্রতিষ্ঠান (প্রাথমিক বিদ্যালয়)

সম্পদের ধরণ	সম্পদের বিবরণ	সম্পদের অবস্থান ওয়ার্ড	ক্রয় / প্রাপ্তির সাল	সম্পত্তির ক্রমিক	সনাক্তকরণ সংখ্যা
প্রাথমিক বিদ্যালয়	চান্দুয়া সরকারি প্রাথমিক বিদ্যালয়। ভবন ১ টি, রুম ৫ টি	১	১৯৬৫	৫	প্রাবি ০১১৯৬৫০৫
প্রাথমিক বিদ্যালয়	শ্রীপুর সরকারি প্রাথমিক বিদ্যালয়। ভবন ১ টি, রুম ৩ টি	১	১৯৭০	৬	প্রাবি ০১১৯৭০০৬
প্রাথমিক বিদ্যালয়	ভ্রমরদা সরকারি প্রাথমিক বিদ্যালয়। ভবন ১ টি, রুম ৩ টি	১	২০০৫	৭	প্রাবি ০১২০০৫০৭
প্রাথমিক বিদ্যালয়	কাটাখালী সরকারি প্রাথমিক বিদ্যালয়। ভবন ১ টি, রুম ৪ টি	২	১৯৩৭	২৫	প্রাবি ০২১৯৩৭০২৫
প্রাথমিক বিদ্যালয়	হরিদাসকাঠি প্রাথমিক বিদ্যালয়। ভবন ১ টি	৩	১৯৭২	৩৮	প্রাবি ০৩১৯৭২০৩৮
প্রাথমিক বিদ্যালয়	কাজীর গ্রাম সরকারি প্রাথমিক বিদ্যালয়। ভবন ১ টি, রুম ৪ টি	৪	১৯৮৭	৫০	প্রাবি ০৪১৯৮৭০৫০
প্রাথমিক বিদ্যালয়	সমসকাঠি সরকারি প্রাথমিক বিদ্যালয়	৪	০	৫১	প্রাবি ০৪০০৫১
প্রাথমিক বিদ্যালয়	কুমার সেমা প্রাথমিক বিদ্যালয়	৫	১৯৭৩	৬০	প্রাবি ০৫১৯৭৩০৬০
প্রাথমিক বিদ্যালয়	পাচবাড়িয়া সরকারি প্রাথমিক বিদ্যালয়। ভবন ২ টি	৫	১৯৪১	৬১	প্রাবি ০৫১৯৪১০৬১
প্রাথমিক বিদ্যালয়	কাজেরগ্রাম পাচবাড়িয়া সরকারি প্রাথমিক বিদ্যালয়	৫	১৯৮২	৬২	প্রাবি ০৫১৯৮২০৬২
প্রাথমিক বিদ্যালয়	হোগলা ডাঙা সরকারি প্রাথমিক বিদ্যালয়। ২ তলা ভবন ১ টি, রুম ৫ টি	৬	১৯৩৭	৭৫	প্রাবি ০৬১৯৩৭০৭৫
প্রাথমিক বিদ্যালয়	পূর্ব হোগলা ডাঙা সরকারি প্রাথমিক বিদ্যালয়। ভবন ১ টি, রুম ৩ টি	৬	০	৭৬	প্রাবি ০৬০০৭৬
প্রাথমিক বিদ্যালয়	উত্তর বাহাদুরপুর সরকারি প্রাথমিক বিদ্যালয়। ভবন ১ টি, রুম ৪ টি	৬	২০০১	৭৭	প্রাবি ০৬২০০১০৭৭
প্রাথমিক বিদ্যালয়	পশ্চিম হোগলা ডাঙা সরকারি প্রাথমিক বিদ্যালয়। ভবন ১ টি, রুম ৪ টি	৬	০	৭৮	প্রাবি ০৬০০৭৮
প্রাথমিক বিদ্যালয়	মধুপুর সরকারি প্রাথমিক বিদ্যালয়। ভবন ১ টি, রুম ৪ টি	৭	১৯৬৫	৯৩	প্রাবি ০৭১৯৬৫০৯৩
প্রাথমিক বিদ্যালয়	উত্তর বাহাদুর সরকারি প্রাথমিক বিদ্যালয়। ভবন ১ টি, রুম ৩ টি	৭	১৯৮৮	৯৪	প্রাবি ০৭১৯৮৮০৯৪
প্রাথমিক বিদ্যালয়	বাহাদুর সরকারি প্রাথমিক বিদ্যালয়। ভবন ১ টি, রুম ৩ টি	৭	১৯২৮	৯৫	প্রাবি ০৭১৯২৮০৯৫
প্রাথমিক বিদ্যালয়	পশ্চিম পাড়া বাহাদুরপুর সরকারি প্রাথমিক বিদ্যালয়। ভবন ১ টি, রুম ৩ টি	৭	১৯২৮	৯৬	প্রাবি ০৭১৯২৮০৯৬
প্রাথমিক বিদ্যালয়	হাজির হাট (পাচকাটিয়া) সরকারি প্রাথমিক বিদ্যালয়। ভবন ১ টি, রুম ৪ টি	৮	১৯৮৯	১১৬	প্রাবি ০৮১৯৮৯০১১৬
প্রাথমিক বিদ্যালয়	পাচকাটিয়া খরিরডাঙ্গা পাড়া সরকারি প্রাথমিক বিদ্যালয়। ২ তলা ভবন ১ টি, রুম ৪ টি	৮	১৯৪৯	১১৭	প্রাবি ০৮১৯৪৯০১১৭
প্রাথমিক বিদ্যালয়	মটপাড়া প্রাথমিক বিদ্যালয়। ভবন ১ টি, রুম ৩ টি	৮	১৯৯০	১১৮	প্রাবি ০৮১৯৯০০১১৮
প্রাথমিক বিদ্যালয়	পাচকাটিয়া সরকারি প্রাথমিক বিদ্যালয়	৮	১৯৯৮	১১৯	প্রাবি ০৮১৯৯৮০১১৯
প্রাথমিক বিদ্যালয়	ভুল বাড়িয়া সরকারি প্রাথমিক বিদ্যালয়। ভবন ১ টি, রুম ২ টি	৮	১৯৭৩	১২০	প্রাবি ০৮১৯৭৩০১২০
প্রাথমিক বিদ্যালয়	পাচকাটিয়া দক্ষিণপাড়া সরকারি প্রাথমিক বিদ্যালয়। ভবন ২ টি, রুম ৬ টি	৮	১৯৯৮	১২১	প্রাবি ০৮১৯৯৮০১২১
প্রাথমিক বিদ্যালয়	কুচলিয়া সরকারি প্রাথমিক বিদ্যালয়। ভবন ১ টি	৯	১৯৮৫	১৪৭	প্রাবি ০৯১৯৮৫০১৪৭
প্রাথমিক বিদ্যালয়	দিগঞ্জা, কুচলিয়া সরকারি প্রাথমিক বিদ্যালয়। ভবন ১ টি	৯	১৯৩৪	১৪৮	প্রাবি ০৯১৯৩৪০১৪৮
প্রাথমিক বিদ্যালয়	নেবুগাতি সরকারি প্রাথমিক বিদ্যালয়। ভবন ১ টি	৯	১৯৭০	১৪৯	প্রাবি ০৯১৯৭০০১৪৯

ইউনিয়ন পরিষদভুক্ত সম্পদ: সরকারি ও বেসরকারি শিক্ষা প্রতিষ্ঠান (মাধ্যমিক বিদ্যালয়)

সম্পদের ধরণ	সম্পদের বিবরণ	সম্পদের অবস্থান ওয়ার্ড	ক্রয় / প্রাপ্তির সাল	সম্পত্তির ক্রমিক	সনাক্তকরণ সংখ্যা
মাধ্যমিক বিদ্যালয়	কে এইচ এ মাধ্যমিক বিদ্যালয়। ২ তলা ভবন ১ টি, টিনের ছাউনী ১ টি	২	১৯৯৪	২৬	মাবি ০২১৯৯৪০২৬
মাধ্যমিক বিদ্যালয়	সমসকাঠি মাধ্যমিক বিদ্যালয়। আধা পাকা টিনসেড	৪	০	৫২	মাবি ০৪০০৫২
মাধ্যমিক বিদ্যালয়	পাঁচবাড়িয়া মাধ্যমিক বিদ্যালয়। ভবন ৪ টি। ২ তলা ভবন ১ টি, ১ তলা ভবন ৩ টি	৫	১৯৪৬	৬৩	মাবি ০৫১৯৪৬০৬৩
মাধ্যমিক বিদ্যালয়	এইচ কে কে মাধ্যমিক বিদ্যালয়। টিনশেড, রুম ১০ টি	৬	১৯৬৭	৮০	মাবি ০৬১৯৬৭০৮০
মাধ্যমিক বিদ্যালয়	মধুপুর বাহাদুরপুর মাধ্যমিক বিদ্যালয়	৭	১৯৬৭	৯৮	মাবি ০৭১৯৬৭০৯৮
মাধ্যমিক বিদ্যালয়	বাহাদুরপুর মাধ্যমিক বিদ্যালয়	৭	০	৯৯	মাবি ০৭০০৯৯
মাধ্যমিক বিদ্যালয়	পাচকাটিয়া মাধ্যমিক বিদ্যালয়। ভবন ৩ টি, রুম ১০ টি	৮	১৯৭৫	১২২	মাবি ০৮১৯৭৫০১২২
মাধ্যমিক বিদ্যালয়	পাচকাটিয়া মাধ্যমিক বালিকা বিদ্যালয়। ভবন ৩ টি, রুম ৯ টি	৮	১৯৪৯	১২৩	মাবি ০৮১৯৪৯০১২৩
মাধ্যমিক বিদ্যালয়	দিগঞ্জা কুচলিয়া মাধ্যমিক বিদ্যালয়	৯	১৯৬৮	১৫০	মাবি ০৯১৯৬৮০১৫০
মাধ্যমিক বিদ্যালয়	নেবুগাতি মাধ্যমিক বিদ্যালয়। ভবন ২ টি	৯	১৯৯৮	১৫১	মাবি ০৯১৯৯৮০১৫১

ইউনিয়ন পরিষদভুক্ত সম্পদ: সরকারি ও বেসরকারি শিক্ষা প্রতিষ্ঠান (কলেজ)

সম্পদের ধরণ	সম্পদের বিবরণ	সম্পদের অবস্থান ওয়ার্ড	ক্রয় / প্রাপ্তির সাল	সম্পত্তির ক্রমিক	সনাক্তকরণ সংখ্যা
কলেজ	মত্তরশরি ডিগ্রি কলেজ	৫	১৯৮৩	৫৯	কলেজ ০৫১৯৮৩০৫৯

ইউনিয়ন পরিষদভুক্ত সম্পদ: সরকারি ও বেসরকারি ধর্মীয় শিক্ষা প্রতিষ্ঠান (মাদ্রাসা)

সম্পদের ধরণ	সম্পদের বিবরণ	সম্পদের অবস্থান ওয়ার্ড	ক্রয় / প্রাপ্তির সাল	সম্পত্তির ক্রমিক	সনাক্তকরণ সংখ্যা
মাদ্রাসা	শ্রীপুর কামিল মাদ্রাসা। টিনসেড ১ টি, রুম ৭ টি	১	১৯৯২	৮	মাদ্রাসা ০১১৯৯২০৮
মাদ্রাসা	চান্দুয়া হাফেজিয়া থানা। টিনসেড ১ টি, রুম ৩ টি	১	১৯৯৭	৯	মাদ্রাসা ০১১৯৯৭০৯
মাদ্রাসা	কাটাখালী ফোড়কানিয়া মাদ্রাসা। আধাপাকা টিনের ছাউনী	২	০	২৭	মাদ্রাসা ০২০০২৭
মাদ্রাসা	কাটাখালী পূর্বপাড়া মহিলা মক্তব। আধাপাকা টিনের ছাউনী, রুম ১ টি	২	২০১২	২৮	মাদ্রাসা ০২২০১২০২৮
মাদ্রাসা	হোগলাডাঙা দারুস সুন্না মাদ্রাসা। টিনশেড ১ টি	৬	২০০১	৮১	মাদ্রাসা ০৬২০০১০৮১
মাদ্রাসা	হোগলাডাঙা মহিলা কওমী মাদ্রাসা। টিনশেড ১ টি	৬	২০০৮	৮২	মাদ্রাসা ০৬২০০৮০৮২
মাদ্রাসা	হোগলাডাঙা কওমী মাদ্রাসা। টিনশেড ১ টি	৬	১৯৯৮	৮৩	মাদ্রাসা ০৬১৯৯৮০৮৩

ইউনিয়ন পরিষদভুক্ত সম্পদ: ধর্মীয় উপাসনালয় (মসজিদ)

সম্পদের ধরণ	সম্পদের বিবরণ	সম্পদের অবস্থান ওয়ার্ড	ক্রয় / প্রাপ্তির সাল	সম্পত্তির ক্রমিক	সনাক্তকরণ সংখ্যা
মসজিদ	চান্দুয়া পশ্চিম পাড়া জামে মসজিদ। বিল্ডিং টিনের ছাউনী	১	১৯৯৮	১২	মসজিদ ০১১৯৯৮০১২
মসজিদ	চান্দুয়া দক্ষিণপাড়া জামে মসজিদ। বিল্ডিং টিনের ছাউনী	১	১৯৯৮	১৩	মসজিদ ০১১৯৯৮০১৩
মসজিদ	চান্দুয়া পূর্ব পাড়া জামে মসজিদ	১	১৯৬০	১৪	মসজিদ ০১১৯৬০০১৪
মসজিদ	শ্রীপুর পশ্চিম পাড়া জামে মসজিদ	১	০	১৫	মসজিদ ০১০০১৫
মসজিদ	শ্রীপুর দক্ষিণ পাড়া জামে মসজিদ	১	১৯৯৮	১৬	মসজিদ ০১১৯৯৮০১৬
মসজিদ	ত্রমরদা পূর্ব পাড়া জামে মসজিদ। টিনসেড	১	১৯৬৫	১৭	মসজিদ ০১১৯৬৫০১৭

সম্পদের ধরণ	সম্পদের বিবরণ	সম্পদের অবস্থান ওয়ার্ড	ক্রয় / প্রাপ্তির সাল	সম্পত্তির ক্রমিক	সনাক্তকরণ সংখ্যা
মসজিদ	ভ্রমরদা পশ্চিম পাড়া জামে মসজিদ। টিনসেড	১	২০০৩	১৮	মসজিদ ০১২০০৩০১৮
মসজিদ	কাটাখালী পূর্বপাড়া জামে মসজিদ	২	১৯৫৩	৩৪	মসজিদ ০২১৯৫৩০৩৪
মসজিদ	কাটাখালী পূর্বপাড়া জামে মসজিদ	২	০	৩৫	মসজিদ ০২০০৩৫
মসজিদ	কাটাখালী মধ্যপাড়া জামে মসজিদ	২	২০০৯	৩৬	মসজিদ ০২২০০৯০৩৬
মসজিদ	আঠারো পাকিয়া জামে মসজিদ	৩	০	৪৬	মসজিদ ০৩০০৪৬
মসজিদ	মদিনা মসজিদ	৩	২০১০	৪৭	মসজিদ ০৩২০১০০৪৭
মসজিদ	সমসকাঠি জামে মসজিদ	৪	০	৫৭	মসজিদ ০৪০০৫৭
মসজিদ	কাজীর গ্রাম জামে মসজিদ	৪	০	৫৮	মসজিদ ০৪০০৫৮
মসজিদ	হোগলডাঙ্গা বড় জামে মসজিদ	৬	১৯৪২	৮৮	মসজিদ ০৬১৯৪২০৮৮
মসজিদ	হোগলডাঙ্গা বাজার জামে মসজিদ	৬	১৯৭২	৮৯	মসজিদ ০৬১৯৭২০৮৯
মসজিদ	হোগলডাঙ্গা হামজাম জামে মসজিদ	৬	১৯৭৫	৯০	মসজিদ ০৬১৯৭৫০৯০
মসজিদ	মধুপুর উত্তরপাড়া জামে মসজিদ। বিল্ডিং টিনের ছাউনী	৭	০	১০৭	মসজিদ ০৭০০১০৭
মসজিদ	মধুপুর দক্ষিণপাড়া পাঞ্জেশানা মসজিদ। বিল্ডিং টিনের ছাউনী	৭	০	১০৮	মসজিদ ০৭০০১০৮
মসজিদ	বাহাদুপুর দক্ষিণপাড়া পাঞ্জেশানা মসজিদ। বিল্ডিং টিনের ছাউনী	৭	০	১০৯	মসজিদ ০৭০০১০৯

ইউনিয়ন পরিষদভুক্ত সম্পদ: ঈদগাহ ময়দান

সম্পদের ধরণ	সম্পদের বিবরণ	সম্পদের অবস্থান ওয়ার্ড	ক্রয় / প্রাপ্তির সাল	সম্পত্তির ক্রমিক	সনাক্তকরণ সংখ্যা
ঈদগাহ	চান্দুয়া ঈদগাহ পাকা	১	০	১	ঈদগা ০১০০১
ঈদগাহ	কাটাখালী ঈদগাহ ময়দান	২	০	১৯	ঈদগা ০২০০১৯
ঈদগাহ	আঠারো পাকিয়া ঈদগাহ	৩	০	৩৭	ঈদগা ০৩০০৩৭
ঈদগাহ	সমসকাঠি ঈদগাহ	৪	০	৪৮	ঈদগা ০৪০০৪৮
ঈদগাহ	আমজামতলা ঈদগাহ মাঠ	৬	১৯৪৫	৭২	ঈদগা ০৬১৯৪৫০৭২
ঈদগাহ	হোগলডাঙ্গা ঈদগাহ ময়দান	৬	১৯৪৮	৭৩	ঈদগা ০৬১৯৪৮০৭৩

ইউনিয়ন পরিষদভুক্ত সম্পদ: মাজার/কবরস্থান

সম্পদের ধরণ	সম্পদের বিবরণ	সম্পদের অবস্থান ওয়ার্ড	ক্রয় / প্রাপ্তির সাল	সম্পত্তির ক্রমিক	সনাক্তকরণ সংখ্যা
কবরস্থান	শ্রীপুর আজিজুর সর্দারবাড়ি কবরস্থান	১	০	২	কবরস্থান ০১০০২
কবরস্থান	গফুর মাষ্টার বাড়ি কবরস্থান	১	০	৩	কবরস্থান ০১০০৩
কবরস্থান	১ নং ওয়ার্ডে ৩০০ টি পরিবারের প্রায় সব বাড়িতে পারিবারিক কবরস্থান আছে	১	০	৪	কবরস্থান ০১০০৪
কবরস্থান	কাটাখালী আমজাদের বাড়ি কবরস্থান	২	০	২০	কবরস্থান ০২০০২০
কবরস্থান	ফারুকের বাড়ির সামনে কবরস্থান	২	০	২১	কবরস্থান ০২০০২১
কবরস্থান	কাটাখালী পশ্চিম পাড়া মসজিদ সংলগ্ন কবরস্থান	২	০	২২	কবরস্থান ০২০০২২
কবরস্থান	কাটাখালী মধ্যপাড়া মসজিদ সংলগ্ন কবরস্থান	২	০	২৩	কবরস্থান ০২০০২৩
কবরস্থান	৪ নং ওয়ার্ডে ৫০০ টি পরিবারের সবার পারিবারিক কবরস্থান আছে	৪	০	৪৯	কবরস্থান ০৪০০৪৯
কবরস্থান	৬ নং ওয়ার্ডে ৮০০ টি পরিবারের সবার পারিবারিক কবরস্থান আছে	৬	০	৭৪	কবরস্থান ০৬০০৭৪

ইউনিয়ন পরিষদভুক্ত সম্পদ: ধর্মীয় উপাসনালয় (মন্দির)

সম্পদের ধরণ	সম্পদের বিবরণ	সম্পদের অবস্থান ওয়ার্ড	ক্রয় / প্রাপ্তির সাল	সম্পত্তির ক্রমিক	সনাক্তকরণ সংখ্যা
মন্দির	চান্দুয়া কালী মন্দির। টিনশেড	১	১৯৭১	১০	মন্দির ০১১৯৭১০১০
মন্দির	শ্রীপুর কালী মন্দির	১	২০০৫	১১	মন্দির ০১২০০৫০১১
মন্দির	হাজরা বিল রাখা কৃষ্ণ মন্দির। টিনের ছাউনী	২	০	২৯	মন্দির ০২০০২৯
মন্দির	নলখোনা হরিমন্দির	২	২০১০	৩০	মন্দির ০২২০১০৩০
মন্দির	শাহ মান্দার তলা বাসস্তি মন্দির	২	২০০৮	৩১	মন্দির ০২২০০৮০৩১
মন্দির	মুক্তেশ্বরী নদীর পাশে হাজয়ারিন রাখা কৃষ্ণ মন্দির	২	২০১৩	৩২	মন্দির ০২২০১৩০৩২
মন্দির	খাম্বিপাড়া রাখা কৃষ্ণ মন্দির। আখাপাকা টিনের ছাউনী	২	২০০৫	৩৩	মন্দির ০২২০০৫০৩৩
মন্দির	শিব মন্দির	৩	০	৩৯	মন্দির ০৩০০৩৯
মন্দির	জগধাত্রী মন্দির	৩	০	৪০	মন্দির ০৩০০৪০
মন্দির	হরিতলা মন্দির	৩	০	৪১	মন্দির ০৩০০৪১
মন্দির	রীধা গোবিন্দ মন্দির	৩	১৯৮০	৪২	মন্দির ০৩১৯৮০০৪২
মন্দির	কালী মন্দির	৩	০	৪৩	মন্দির ০৩০০৪৩
মন্দির	হরিদাসকাটি কালী মন্দির	৩	০	৪৪	মন্দির ০৩০০৪৪
মন্দির	রীধা গোবিন্দ মন্দির	৩	০	৪৫	মন্দির ০৩০০৪৫
মন্দির	গাছতলা সরকার বাড়ি কালী মন্দির। কীচাঘর	৪	০	৫৩	মন্দির ০৪০০৫৩
মন্দির	গাছতলা বিশ্বাস বাড়ি কালী মন্দির। মেঝে পাকা	৪	১৯৭৫	৫৪	মন্দির ০৪১৯৭৫০৫৪
মন্দির	দাসপাড়া মন্দির। কীচা	৪	২০১১	৫৫	মন্দির ০৪২০১১০৫৫
মন্দির	সমসকাঠি মন্দির। টিনশেড	৪	১৯৭৫	৫৬	মন্দির ০৪১৯৭৫০৫৬
মন্দির	রাধা কৃষ্ণ মন্দির	৫	১৯৭০	৬৪	মন্দির ০৫১৯৭০০৬৪
মন্দির	জগনাথ ধাম মন্দির	৫	১৯৬০	৬৫	মন্দির ০৫১৯৬০০৬৫
মন্দির	রাশ মন্দির	৫	১৯৮০	৬৬	মন্দির ০৫১৯৮০০৬৬
মন্দির	মানিক তলা মন্দির	৫	১৯৮২	৬৭	মন্দির ০৫১৯৮২০৬৭
মন্দির	কালী মন্দির	৫	২০০৭	৬৮	মন্দির ০৫২০০৭০৬৮
মন্দির	কুমারসেমা মন্দির	৫	০	৬৯	মন্দির ০৫০০৬৯
মন্দির	সাহাপাড়া কালী মন্দির। টিনশেড	৬	১৯৯৬	৮৪	মন্দির ০৬১৯৯৬০৮৪
মন্দির	দাসপাড়া সার্বজনীন দুর্গা মন্দির। টিনশেড	৬	২০০৭	৮৫	মন্দির ০৬২০০৭০৮৫
মন্দির	দাসপাড়া কালী মন্দির। টিনশেড	৬	২০০০	৮৬	মন্দির ০৬২০০০০৮৬
মন্দির	শ্রী শ্রী রাখা মন্দির। টিনশেড	৬	১৯৭৫	৮৭	মন্দির ০৬১৯৭৫০৮৭
মন্দির	মধুপুর কালী মন্দির। বিল্ডিং টিনের ছাউনী	৭	২০০৮	১০০	মন্দির ০৭২০০৮০১০০
মন্দির	মধুপুর দুর্গা মন্দির। বিল্ডিং টিনের ছাউনী	৭	০	১০১	মন্দির ০৭০০১০১
মন্দির	বাহাদুরপুর উত্তর পাড়া কার্তিক মন্দির। টিনের ছাউনী	৭	০	১০২	মন্দির ০৭০০১০২
মন্দির	বাহাদুরপুর দুর্গা মন্দির। টিনের ছাউনী	৭	১৯৯৭	১০৩	মন্দির ০৭১৯৯৭০১০৩
মন্দির	বাহাদুরপুর বাসস্তি মন্দির। টিনের ছাউনী	৭	০	১০৪	মন্দির ০৭০০১০৪
মন্দির	খাম্বিপাড়া কালী মন্দির। টিনের ছাউনী	৭	০	১০৫	মন্দির ০৭০০১০৫
মন্দির	বাহাদুর আশ্রম	৭	০	১০৬	মন্দির ০৭০০১০৬
মন্দির	পাচকাটিয়া রাখা গোবিন্দ সেবাশ্রম	৮	১৯৭৭	১২৪	মন্দির ০৮১৯৭৭০১২৪
মন্দির	পাচকাটিয়া বিবেক আনন্দ সেবাশ্রম	৮	১৯৯৭	১২৫	মন্দির ০৮১৯৯৭০১২৫
মন্দির	পাচকাটিয়া সার্বজনীন হরি মন্দির	৮	২০১১	১২৬	মন্দির ০৮২০১১০১২৬
মন্দির	পাচকাটিয়া পার খড়িরডাঙ্গা হরিতলা শিব মন্দির	৮	১৯৭৮	১২৭	মন্দির ০৮১৯৭৮০১২৭

সম্পদের ধরণ	সম্পদের বিবরণ	সম্পদের অবস্থান ওয়ার্ড	ক্রয় / প্রাপ্তির সাল	সম্পত্তির ক্রমিক	সনাক্তকরণ সংখ্যা
মন্দির	পাচকাটিয়া হাজির হাট মহাশ্মশান শিব মন্দির	চ	১৯৭০	১২৮	মন্দির ০৮১৯৭০০১২৮
মন্দির	পাচকাটিয়া খড়ির ডাঙ্গাপাড়া শিব মন্দির	চ	১৯৭৯	১২৯	মন্দির ০৮১৯৭৯০১২৯
মন্দির	পাচকাটিয়া খড়ির ডাঙ্গাপাড়া মা শিতলা মন্দির	চ	১৯৭০	১৩০	মন্দির ০৮১৯৭০০১৩০
মন্দির	পাচকাটিয়া মোইগাছি পাড়া মন্দির	চ	১৯৭৩	১৩১	মন্দির ০৮১৯৭৩০১৩১
মন্দির	পাচকাটিয়া বিশ্বাস পাড়া কালী মন্দির	চ	১৯৭৫	১৩২	মন্দির ০৮১৯৭৫০১৩২
মন্দির	পাচকাটিয়া বিশ্বাস পাড়া শিব মন্দির	চ	১৯৭২	১৩৩	মন্দির ০৮১৯৭২০১৩৩
মন্দির	পাচকাটিয়া শিল পাড়া কালী মন্দির	চ	১৯৭১	১৩৪	মন্দির ০৮১৯৭১০১৩৪
মন্দির	পাচকাটিয়া বকসি পাড়া কালী মন্দির	চ	১৯৭৪	১৩৫	মন্দির ০৮১৯৭৪০১৩৫
মন্দির	পাচকাটিয়া বড় ভিটা পাড়া শিব মন্দির	চ	১৯৭৩	১৩৬	মন্দির ০৮১৯৭৩০১৩৬
মন্দির	পাচকাটিয়া মল্লিক পাড়া কার্তিক মন্দির	চ	১৯৭৫	১৩৭	মন্দির ০৮১৯৭৫০১৩৭
মন্দির	ভুলবাড়িয়া মহাশ্মশান শিব মন্দির	চ	১৯৭২	১৩৮	মন্দির ০৮১৯৭২০১৩৮
মন্দির	ভুলবাড়িয়া কৃষ্ণ মন্দির	চ	১৯৮০	১৩৯	মন্দির ০৮১৯৮০০১৩৯
মন্দির	ভুলবাড়িয়া শিব মন্দির	চ	১৯৮৩	১৪০	মন্দির ০৮১৯৮৩০১৪০
মন্দির	পাচকাটিয়া মেই গাছিপাড়া মনসা মন্দির	চ	১৯৮৫	১৪১	মন্দির ০৮১৯৮৫০১৪১
মন্দির	পাচকাটিয়া হাজির হাট কালী মন্দির	চ	১৯৮১	১৪২	মন্দির ০৮১৯৮১০১৪২
মন্দির	পাচকাটিয়া হাজির হাট দুর্গা মন্দির	চ	১৯৬৮	১৪৩	মন্দির ০৮১৯৬৮০১৪৩
মন্দির	নেবুগাতী বারনী মন্দির	৯	১৯৯৯	১৫২	মন্দির ০৯১৯৯৯০১৫২
মন্দির	নেবুগাতী রাধা গোবিন্দ মন্দির	৯	০	১৫৩	মন্দির ০৯০০১৫৩
মন্দির	ছোটকুলিয়া দুর্গা মন্দির। বাশের বেড়া	৯	০	১৫৪	মন্দির ০৯০০১৫৪
মন্দির	ছোটকুলিয়া কালীমন্দির	৯	০	১৫৫	মন্দির ০৯০০১৫৫
মন্দির	কুচলিয়া শিব মন্দির	৯	১৯৫১	১৫৬	মন্দির ০৯১৯৫১০১৫৬

ইউনিয়ন পরিষদভুক্ত সম্পদ: শ্মশান

সম্পদের ধরণ	সম্পদের বিবরণ	সম্পদের অবস্থান ওয়ার্ড	ক্রয় / প্রাপ্তির সাল	সম্পত্তির ক্রমিক	সনাক্তকরণ সংখ্যা
শ্মশানঘাট	পাচবাড়িয়া শ্মশান	৫	০	৭০	শ্মশান ০৫০০৭০
শ্মশানঘাট	মধুপুর শ্মশান ঘাট	৭	০	১১০	শ্মশান ০৭০০১১০
শ্মশানঘাট	বাহাদুরপুর শ্মশান ঘাট	৭	০	১১১	শ্মশান ০৭০০১১১
শ্মশানঘাট	পাচকাটিয়া হাজির হাট মহাশ্মশান	চ	১৯৩৭	১৪৫	শ্মশান ০৮১৯৩৭০১৪৫
শ্মশানঘাট	ভুলবাড়িয়া মহাশ্মশান	চ	১৯৩৫	১৪৬	শ্মশান ০৮১৯৩৫০১৪৬
শ্মশানঘাট	কুচলিয়া মহাশ্মশান	৯	১৮০১	১৫৭	শ্মশান ০৯১৮০১০১৫৭

ইউনিয়ন পরিষদভুক্ত সম্পদ: হাট/বাজার/মার্কেট ও অন্যান্য

সম্পদের ধরণ	সম্পদের বিবরণ	সম্পদের অবস্থান ওয়ার্ড	ক্রয় / প্রাপ্তির সাল	সম্পত্তির ক্রমিক	সনাক্তকরণ সংখ্যা
মার্কেট	হোগলডাঙ্গা বাজার	৬	১৯৭২	৭৯	মাক ০৬১৯৭২০৭৯
মার্কেট	মধুপুর বাজার	৭	০	৯৭	মাক ০৭০০৯৭

ইউনিয়ন পরিষদভুক্ত সম্পদ: নলকূপ (গভীর নলকূপ/ অগভীর নলকূপ)

সম্পদের ধরণ	সম্পদের বিবরণ	সম্পদের অবস্থান ওয়ার্ড	ক্রয় / প্রাপ্তির সাল	সম্পত্তির ক্রমিক	সনাক্তকরণ সংখ্যা
অগভীর নলকূপ	চান্দুয়া আমেনের বাড়িতে ১ টি অগভীর নলকূপ	১	২০১৩	১	অগন ০১২০১৩০১
অগভীর নলকূপ	চান্দুয়া ইউসুফের বাড়িতে ১ টি অগভীর নলকূপ	১	২০১৩	২	অগন ০১২০১৩০২
অগভীর নলকূপ	চান্দুয়া খায়েরের বাড়িতে ১ টি অগভীর নলকূপ	১	২০১২	৪	অগন ০১২০১২০৪
অগভীর নলকূপ	চান্দুয়া হাকিমের বাড়িতে ১ টি অগভীর নলকূপ	১	২০১২	৬	অগন ০১২০১২০৬
অগভীর নলকূপ	ভ্রমরদা আজিতের বাড়িতে ১ টি অগভীর নলকূপ	১	২০১২	৭	অগন ০১২০১২০৭
গভীর নলকূপ	ভ্রমরদা বাবুর বাড়িতে ১ টি গভীর নলকূপ	১	২০১২	৮	গন ০১২০১২০৮
অগভীর নলকূপ	শ্রীপুর কালিদাস বাড়িতে ১ টি অগভীর নলকূপ	১	২০১২	৯	অগন ০১২০১২০৯
অগভীর নলকূপ	শ্রীপুর শুরুরের বাড়িতে ১ টি অগভীর নলকূপ	১	২০১৩	১০	অগন ০১২০১৩০১০
অগভীর নলকূপ	২ নং ওয়ার্ডে প্রায় ৫০০ টি অগভীর নলকূপ নলকূপ আছে	২	০	১২	অগন ০২০০১২
অগভীর নলকূপ	কাটাখালী ইকরাম আলীর বাড়িতে ১ টি অগভীর নলকূপ	২	২০১২	১৩	অগন ০২২০১২০১৩
অগভীর নলকূপ	কাটাখালী ওমর ফারুকের বাড়িতে ১ টি অগভীর নলকূপ	২	২০১২	১৪	অগন ০২২০১২০১৪
অগভীর নলকূপ	কাটাখালী কানাই মন্ডলের বাড়িতে ১ টি অগভীর নলকূপ	২	২০১৩	১৫	অগন ০২২০১৩০১৫
অগভীর নলকূপ	কাটাখালী কামালের বাড়িতে ১ টি অগভীর নলকূপ	২	২০১২	১৬	অগন ০২২০১২০১৬
গভীর নলকূপ	কাটাখালী খাজা বিশ্বাসের বাড়িতে ১ টি গভীর নলকূপ	২	২০০৫	১৭	গন ০২২০০৫০১৭
অগভীর নলকূপ	কাটাখালী জামানের বাড়িতে ১ টি অগভীর নলকূপ	২	২০১২	১৮	অগন ০২২০১২০১৮
অগভীর নলকূপ	কাটাখালী ফারুকের দোকানের সামনে ১ টি অগভীর নলকূপ	২	২০১৩	১৯	অগন ০২২০১৩০১৯
গভীর নলকূপ	কাটাখালী মজিদের বাড়ির সামনে ১ টি গভীর নলকূপ	২	২০১২	২০	গন ০২২০১২০২০
অগভীর নলকূপ	কাটাখালী রবিউলের দোকানের সামনে ১ টি অগভীর নলকূপ	২	২০১৩	২২	অগন ০২২০১৩০২২
অগভীর নলকূপ	নলখোলা মারুপের বাড়িতে ১ টি অগভীর নলকূপ	২	২০১৩	২৪	অগন ০২২০১৩০২৪
অগভীর নলকূপ	হাজরাখিল ঋষিপাড়া মহাদেবের বাড়িতে ১ টি অগভীর নলকূপ	২	২০১২	২৫	অগন ০২২০১২০২৫
গভীর নলকূপ	হাজরাখিল রাখাক্ষ মন্দিরের সামনে ১ টি গভীর নলকূপ	২	২০০৫	২৬	গন ০২২০০৫০২৬
অগভীর নলকূপ	৩ নং ওয়ার্ডে প্রায় ৩০০ টি অগভীর নলকূপ আছে	৩	০	২৭	অগন ০৩০০২৭
অগভীর নলকূপ	হরিদাসকাঠি বাদশা গাজী বাড়িতে ১ টি অগভীর নলকূপ	৩	২০১৩	২৮	অগন ০৩২০১৩০২৮
অগভীর নলকূপ	হরিদাসকাঠি আলতাহের বাড়িতে ১ টি অগভীর নলকূপ	৩	২০১২	৩০	অগন ০৩২০১২০৩০
অগভীর নলকূপ	হরিদাসকাঠি উশা রানী পালের বাড়িতে ১ টি অগভীর নলকূপ	৩	২০১২	৩১	অগন ০৩২০১২০৩১
অগভীর নলকূপ	হরিদাসকাঠি দাসপাড়া মন্দিরে ১ টি অগভীর নলকূপ	৩	২০১২	৩২	অগন ০৩২০১২০৩২
অগভীর নলকূপ	হরিদাসকাঠি নাছিয়ার বাড়িতে ১ টি অগভীর নলকূপ	৩	২০১২	৩৩	অগন ০৩২০১২০৩৩
অগভীর নলকূপ	হরিদাসকাঠি শেফালী দেবনাভের বাড়িতে ১ টি অগভীর নলকূপ	৩	২০১২	৩৪	অগন ০৩২০১২০৩৪
অগভীর নলকূপ	হরিদাসকাঠি শুভুতদাসের বাড়িতে ১ টি অগভীর নলকূপ	৩	২০১২	৩৫	অগন ০৩২০১২০৩৫
অগভীর নলকূপ	৪ নং ওয়ার্ডে ২০০ টি অগভীর নলকূপ আছে	৪	০	৩৭	অগন ০৪০০৩৭
গভীর নলকূপ	কাজীর গ্রাম জামে মসজিদ সংলগ্ন ১ টি গভীর নলকূপ	৪	২০১১	৩৯	গন ০৪২০১১০৩৯

সম্পদের ধরণ	সম্পদের বিবরণ	সম্পদের অবস্থান ওয়ার্ড	ক্রয় / প্রাপ্তির সাল	সম্পত্তির ক্রমিক	সনাক্তকরণ সংখ্যা
গভীর নলকূপ	নারায়নের বাড়ি সংলগ্ন ১ টি গভীর নলকূপ	৪	২০০২	৪০	গন ০৪২০০২০৪০
গভীর নলকূপ	বিশ্বাস বাড়ি কালী মন্দির সংলগ্ন ১ টি গভীর নলকূপ	৪	২০১১	৪১	গন ০৪২০১১০৪১
অগভীর নলকূপ	৫ নং ওয়ার্ডে ৩৫০ টি অগভীর নলকূপ আছে	৫	০	৪২	অগন ০৫০০৪২
অগভীর নলকূপ	কুমারসেমা, রতন রায়ের বাড়িতে ১ টি অগভীর নলকূপ	৫	২০১২	৪৫	অগন ০৫২০১২০৪৫
অগভীর নলকূপ	পাচবাড়িয়া, অখেল রায়ের বাড়িতে ১ টি অগভীর নলকূপ	৫	২০১২	৪৬	অগন ০৫২০১২০৪৬
অগভীর নলকূপ	পাচবাড়িয়া, অনুন বিশ্বাসের বাড়িতে ১ টি অগভীর নলকূপ	৫	২০১৩	৪৮	অগন ০৫২০১৩০৪৮
অগভীর নলকূপ	পাচবাড়িয়া, রিতা মল্লিকের বাড়িতে ১ টি অগভীর নলকূপ	৫	২০১৩	৪৯	অগন ০৫২০১৩০৪৯
অগভীর নলকূপ	পাচবাড়িয়া, রবিগলা রায়ের বাড়িতে ১ টি অগভীর নলকূপ	৫	২০১৩	৫০	অগন ০৫২০১৩০৫০
অগভীর নলকূপ	ইদ্রিসের বাড়ির পাশে ১ টি অগভীর নলকূপ	৬	২০১৩	৫১	অগন ০৬২০১৩০৫১
অগভীর নলকূপ	মামানের বাড়ির পাশে ১ টি অগভীর নলকূপ	৬	২০১৩	৫২	অগন ০৬২০১৩০৫২
গভীর নলকূপ	মোল্লাপাড়া জামে মসজিদে ১ টি গভীর নলকূপ	৬	২০০৪	৫৩	গন ০৬২০০৪০৫৩
অগভীর নলকূপ	মশিয়ার রহমানের বাড়িতে ১ টি অগভীর নলকূপ	৬	২০১৩	৫৪	অগন ০৬২০১৩০৫৪
গভীর নলকূপ	রবিউলের বাড়িতে ১ টি গভীর নলকূপ	৬	২০১১	৫৫	গন ০৬২০১১০৫৫
অগভীর নলকূপ	লতিফের বাড়ির পাশে ১ টি অগভীর নলকূপ	৬	২০১৩	৫৬	অগন ০৬২০১৩০৫৬
গভীর নলকূপ	হোগলাডাঙ্গা বাজার সংলগ্ন ১ টি গভীর নলকূপ	৬	২০১০	৫৭	গন ০৬২০১০০৫৭
গভীর নলকূপ	বাহাদুরপুর, গোবিন্দর বাড়িতে ১ টি গভীর নলকূপ	৭	২০১২	৬০	গন ০৭২০১২০৬০
গভীর নলকূপ	বাহাদুরপুর, জিতেন্দ্র বাড়ি সংলগ্ন ১ টি গভীর নলকূপ	৭	২০১২	৬১	গন ০৭২০১২০৬১
গভীর নলকূপ	বাহাদুরপুর, পূর্বপাড়া কমলেশ বাড়ি সংলগ্ন ১ টি গভীর নলকূপ	৭	২০১২	৬২	গন ০৭২০১২০৬২
গভীর নলকূপ	বাহাদুরপুর, রমেন্দ্র প্রসাদের বাড়ি সংলগ্ন ১ টি গভীর নলকূপ	৭	২০১২	৬৩	গন ০৭২০১২০৬৩
গভীর নলকূপ	মধুপুর, নূর ইসলাম বাড়ির সংলগ্ন ১ টি গভীর নলকূপ	৭	২০১২	৬৪	গন ০৭২০১২০৬৪
গভীর নলকূপ	পাচকাটিয়া, মনিস মল্লিক এর বাড়ির পাশে অবস্থিত ১ টি গভীর নলকূপ	৮	২০০৪	৬৬	গন ০৮২০০৪০৬৬
গভীর নলকূপ	পাচকাটিয়া, মট পাড়া সরকারী প্রাথমিক বিদ্যালয় এর পাশে ১ টি গভীর নলকূপ	৮	২০১৩	৬৭	গন ০৮২০১৩০৬৭
অগভীর নলকূপ	৯ নং ওয়ার্ডে প্রায় ৩০০ টি অগভীর নলকূপ আছে	৯	০	৬৮	অগন ০৯০০৬৮
অগভীর নলকূপ	কুচলিয়া অজিত মল্লিকের বাড়িতে ১ টি অগভীর নলকূপ	৯	২০১২	৭০	অগন ০৯২০১২০৭০
অগভীর নলকূপ	কুচলিয়া অসিম বিশ্বাসের বাড়িতে ১ টি অগভীর নলকূপ	৯	২০১২	৭১	অগন ০৯২০১২০৭১
অগভীর নলকূপ	কুচলিয়া রবিন বিশ্বাসের বাড়িতে ১ টি অগভীর নলকূপ	৯	২০১৩	৭২	অগন ০৯২০১৩০৭২
অগভীর নলকূপ	দ্বিগঞ্জা, মাইকেলের বাড়িতে ১ টি অগভীর নলকূপ	৯	২০১২	৭৪	অগন ০৯২০১২০৭৪
অগভীর নলকূপ	দ্বিগঞ্জা, মহাত মোল্লার বাড়িতে ১ টি অগভীর নলকূপ	৯	২০১৩	৭৫	অগন ০৯২০১৩০৭৫
অগভীর নলকূপ	নেবুগাতি, জয়দেবের বাড়িতে ১ টি অগভীর নলকূপ	৯	২০১২	৭৬	অগন ০৯২০১২০৭৬
অগভীর নলকূপ	নেবুগাতি, শুকুমার বিশ্বাসের বাড়িতে ১ টি অগভীর নলকূপ	৯	২০১৩	৭৭	অগন ০৯২০১৩০৭৭

ইউনিয়ন পরিষদভুক্ত সম্পদ: স্যানিটারী ল্যান্ডফিল/টয়লেট

সম্পদের ধরণ	সম্পদের বিবরণ	সম্পদের অবস্থান ওয়ার্ড	ক্রয় / প্রাপ্তির সাল	সম্পত্তির ক্রমিক	সনাক্তকরণ সংখ্যা
স্যানিটারী ল্যান্ডফিল	চান্দুয়া ইমরানের বাড়িতে ১ টি স্যানিটারী ল্যান্ডফিল	১	২০১২	৩	সলে ০১২০১২০৩
স্যানিটারী ল্যান্ডফিল	চান্দুয়া রশীদ সর্দারের বাড়িতে ১ টি স্যানিটারী ল্যান্ডফিল	১	২০১২	৫	সলে ০১২০১২০৫
স্যানিটারী ল্যান্ডফিল	২ নং ওয়ার্ডে ৬০০ টি স্যানিটারী ল্যান্ডফিল আছে	২	০	১১	সলে ০২০০১১
স্যানিটারী ল্যান্ডফিল	কাটাখালী মহিলা মক্তবে ১ টি স্যানিটারী ল্যান্ডফিল	২	২০১২	২১	সলে ০২২০১২০২১
স্যানিটারী ল্যান্ডফিল	কাটাখালী হাবিব এর বাড়িতে ১ টি স্যানিটারী ল্যান্ডফিল	২	২০১৩	২৩	সলে ০২২০১৩০২৩
স্যানিটারী ল্যান্ডফিল	হরিদাসকাঠি আতাউরের বাড়িতে ১ টি স্যানিটারী ল্যান্ডফিল	৩	২০১২	২৯	সলে ০৩২০১২০২৯
স্যানিটারী ল্যান্ডফিল	হরিদাসকাঠি হাকিমের বাড়িতে ১ টি স্যানিটারী ল্যান্ডফিল	৩	২০১২	৩৬	সলে ০৩২০১২০৩৬
স্যানিটারী ল্যান্ডফিল	৪ নং ওয়ার্ডে ২৮০ টি স্যানিটারী ল্যান্ডফিল আছে	৪	০	৩৮	সলে ০৪০০৩৮
স্যানিটারী ল্যান্ডফিল	৫ নং ওয়ার্ডে ৫০০ টি স্যানিটারী ল্যান্ডফিল আছে	৫	০	৪৩	সলে ০৫০০৪৩
স্যানিটারী ল্যান্ডফিল	কুমারসেমা অমিত রায়ের বাড়িতে ১ টি স্যানিটারী ল্যান্ডফিল	৫	২০১২	৪৪	সলে ০৫২০১২০৪৪
স্যানিটারী ল্যান্ডফিল	পাচবাড়িয়া গোলক রায়ের বাড়িতে ১ টি স্যানিটারী ল্যান্ডফিল	৫	২০১২	৪৬	সলে ০৫২০১২০৪৬
স্যানিটারী ল্যান্ডফিল	বাহাদুরপুর দিপকমন্ডলের বাড়ি সংলগ্ন ১ টি স্যানিটারী ল্যান্ডফিল	৭	২০১৩	৫৮	সলে ০৭২০১৩০৫৮
স্যানিটারী ল্যান্ডফিল	বাহাদুরপুর বিনয় দাশের বাড়ি সংলগ্ন ১ টি স্যানিটারী ল্যান্ডফিল	৭	২০১৩	৫৯	সলে ০৭২০১৩০৫৯
স্যানিটারী ল্যান্ডফিল	হাসিনা খাতুনের বাড়ি সংলগ্ন ১ টি স্যানিটারী ল্যান্ডফিল	৭	২০১৩	৬৫	সলে ০৭২০১৩০৬৫
স্যানিটারী ল্যান্ডফিল	৯ নং ওয়ার্ডে প্রায় ৮০০ টি স্যানিটারী ল্যান্ডফিল আছে	৯	০	৬৯	সলে ০৯০০৬৯
স্যানিটারী ল্যান্ডফিল	দ্বিগঞ্জা, কংকন মজুমদার বাড়িতে ১ টি স্যানিটারী ল্যান্ডফিল	৯	২০১২	৭৩	সলে ০৯২০১২০৭৩

ইউনিয়ন পরিষদভুক্ত সম্পদ: মাটির রাস্তা

সম্পদের ধরণ	সম্পদের বিবরণ	সম্পদের অবস্থান ওয়ার্ড	ক্রয় / প্রাপ্তির সাল	সম্পত্তির ক্রমিক	রাস্তার শুরুর	রাস্তার শেষ	সনাক্তকরণ সংখ্যা
মাটির রাস্তা	নুরুল মোল্লার বাড়ি হতে শুকুর মোড়ল বাড়ি	১	০	৫	নুরুল মোল্লার বাড়ি হইতে	শুকুর মোড়ল বাড়ি	মারা ০১০০৫
মাটির রাস্তা	শুকুর মোড়ল বাড়ি হতে সুকুমার দাস বাড়ি পর্যন্ত	১	০	৬	শুকুর মোড়ল বাড়ি	সুকুমার দাস বাড়ি	মারা ০১০০৬
মাটির রাস্তা	চান্দুয়া মসজিদ হতে শ্রীপুর আজিজুর মোল্লার বাড়ি পর্যন্ত	১	০	৭	চান্দুয়া মসজিদ	শ্রীপুর আজিজুর মোল্লার বাড়ি	মারা ০১০০৭
মাটির রাস্তা	আজিজুর মোল্লার বাড়ি হতে বিলের শেষ	১	০	৮	আজিজুর মোল্লার বাড়ি	বিলের শেষ	মারা ০১০০৮
মাটির রাস্তা	বিলের শেষ হতে শ্রীপুর ব্রীজ পর্যন্ত	১	০	৯	বিলের শেষ	শ্রীপুর ব্রীজ	মারা ০১০০৯
মাটির রাস্তা	শ্রীপুর আজিজুর বাড়ি হতে মোতালেব এর বাড়ি	১	০	১০	শ্রীপুর আজিজুর বাড়ি	মোতালেব এর বাড়ি	মারা ০১০০১০
মাটির রাস্তা	ফারুকের দোকান হতে শাহ মন্ডার তলা	২	০	১৮	ফারুকের দোকান	শাহ মন্ডার তলা	মারা ০২০০১৮
মাটির রাস্তা	মনতাজ বাড়ি হতে ফজলুর রহমান বাড়ি	২	০	১৯	মনতাজ বাড়ি	ফজলুর রহমান বাড়ি	মারা ০২০০১৯
মাটির রাস্তা	আফছার বাড়ি হতে ফজলুর বাড়ি পর্যন্ত	২	০	২০	আফছার বাড়ি	ফজলুর বাড়ি	মারা ০২০০২০
মাটির রাস্তা	লক্ষন ডাং বাড়ি হতে কাটাখালী প্রাথমিক বিদ্যালয়	২	০	২১	লক্ষন ডাং বাড়ি	কাটাখালী প্রাথমিক বিদ্যালয়	মারা ০২০০২১
মাটির রাস্তা	মহিতোশ বাড়ি হতে হরিপদ বাড়ি পর্যন্ত	২	০	২২	মহিতোশ বাড়ি	হরিপদ বাড়ি	মারা ০২০০২২
মাটির রাস্তা	হরিপদ বাড়ি হতে কদম তলা ত্রিসীমানা পর্যন্ত	২	০	২৩	হরিপদ বাড়ি	কদম তলা ত্রিসীমানা	মারা ০২০০২৩
মাটির রাস্তা	দুলালের বাড়ি সামনে শাহ মন্ডার তলা	২	০	২৪	দুলালের বাড়ি সামনে	শাহ মন্ডার তলা	মারা ০২০০২৪
মাটির রাস্তা	নিরাপদ বাড়ি হতে বাচড়া পর্যন্ত	২	০	২৫	নিরাপদ বাড়ি	বাচড়া	মারা ০২০০২৫
মাটির রাস্তা	মান্নান বাড়ি হতে মনির বাড়ি পর্যন্ত	২	০	২৬	মান্নান বাড়ি	মনির বাড়ি	মারা ০২০০২৬

সম্পদের ধরণ	সম্পদের বিবরণ	সম্পদের অবস্থান ওয়ার্ড	ক্রয় / প্রাপ্তির সাল	সম্পত্তির ক্রমিক	রাস্তার শুরুর	রাস্তার শেষ	সনাক্তকরণ সংখ্যা
মাটির রাস্তা	হাসান মাষ্টার বাড়ি হতে খড় বন পর্যন্ত	২	০	২৭	হাসান মাষ্টার বাড়ি	খড় বন	মারা ০২০০২৭
মাটির রাস্তা	কাটাখালী শেষ অংশ হতে ত্রিসীমানা পর্যন্ত	২	০	২৮	কাটাখালী শেষ অংশ	কদমতলা ত্রিসীমানা	মারা ০২০০২৮
মাটির রাস্তা	গোলাম কাদের বাড়ি হতে ডুমুম বিল	২	০	২৯	গোলাম কাদের বাড়ি	ডুমুম বিল	মারা ০২০০২৯
মাটির রাস্তা	আমজাদ বাড়ি হতে লেবু কুড়ি পর্যন্ত	২	০	৩০	আমজাদ বাড়ি	লেবু কুড়ি	মারা ০২০০৩০
মাটির রাস্তা	কাটা খালী ব্রীজ হতে চারের মাথা পর্যন্ত	২	০	৩১	কাটা খালী ব্রীজ	চারের মাথা	মারা ০২০০৩১
মাটির রাস্তা	অজীকেশ দোকান হতে ঋষিপাড়া পর্যন্ত	২	০	৩২	অজীকেশ দোকান	ঋষিপাড়া	মারা ০২০০৩২
মাটির রাস্তা	বাহির ডাঙার রাস্তা	৩	০	৪৩	ভেমাভা	সাধনের বাড়ি	মারা ০৩০০৪৩
মাটির রাস্তা	মাঠের রাস্তা	৩	০	৪৪	মানিক হালদার	৫ নং ওয়ার্ড	মারা ০৩০০৪৪
মাটির রাস্তা	বাহির ডাঙার রাস্তা	৩	০	৪৫	কদমতলা মোড়	ব্রীজ মাথা	মারা ০৩০০৪৫
মাটির রাস্তা	দাশ পাড়ার রাস্তা	৩	০	৪৬	জটুদাশ বাড়ি	ওয়াবদা ব্রীজ	মারা ০৩০০৪৬
মাটির রাস্তা	ক্ষত্রি পাড়ার রাস্তা	৩	০	৪৭	পুনাব বাড়ি	রঞ্জন বাড়ি	মারা ০৩০০৪৭
মাটির রাস্তা	ক্ষত্রি পাড়ার রাস্তা	৩	০	৪৮	গোর বাড়ি	হরোশিত বাড়ি	মারা ০৩০০৪৮
মাটির রাস্তা	হরিদাসকাঠি রোড	৩	০	৪৯	মান্দার রাই	অজিত এর বাড়ি	মারা ০৩০০৪৯
মাটির রাস্তা	পশ্চিম পাড়া রাস্তা	৩	০	৫০	সলিং মাথা	কাওছার এর বাড়ি	মারা ০৩০০৫০
মাটির রাস্তা	পশ্চিম পাড়া রাস্তা	৩	০	৫১	পশ্চিম পাড়া রাস্তা	আমজাদের বাড়ি	মারা ০৩০০৫১
মাটির রাস্তা	আঠারো পাকিয়া রাস্তা	৩	০	৫২	ব্রীজ মাথা	সেলিমের বাড়ি	মারা ০৩০০৫২
মাটির রাস্তা	আফসারের রাস্তা	৩	০	৫৩	সলিং মাথা	অভয়নগর	মারা ০৩০০৫৩
মাটির রাস্তা	মোল্লার রাস্তা	৩	০	৫৪	সলেমান বাড়ি	৯ নং ওয়ার্ড	মারা ০৩০০৫৪
মাটির রাস্তা	স্কুল রাস্তা	৩	০	৫৫	ব্রীজ মাথা	৯ নং ওয়ার্ড	মারা ০৩০০৫৫
মাটির রাস্তা	ফয়েজ গাজির রাস্তা	৩	০	৫৬			মারা ০৩০০৫৬
মাটির রাস্তা	হোগলা ডাঙা বাজার হতে চান্দুয়া মসজিদ পর্যন্ত	৪	০	৬২	হোগলা ডাঙা বাজার	চান্দুয়া মসজিদ	মারা ০৪০০৬২
মাটির রাস্তা	অনিল বাড়ি হতে কাজীর গ্রাম জামে মসজিদ	৪	০	৬৩	অনিল বাড়ি	কাজীর গ্রাম জামে মসজিদ থেকে	মারা ০৪০০৬৩
মাটির রাস্তা	অমরের বাড়ি হতে তবীরের বাড়ি পর্যন্ত	৪	০	৬৪	অমরের বাড়ি	তবীরের বাড়ি	মারা ০৪০০৬৪
মাটির রাস্তা	অমরের বাড়ি হতে বৈরাগী পুকুর পর্যন্ত	৪	০	৬৫	অমরের বাড়ি	বৈরাগী পুকুর	মারা ০৪০০৬৫
মাটির রাস্তা	মফিজের বাড়ি হতে বেলে স্থান পর্যন্ত	৪	০	৬৬	মফিজের বাড়ি	বেলে স্থান	মারা ০৪০০৬৬
মাটির রাস্তা	নেছার বাড়ি হতে সাহাবুদ্দিন বাড়ি পর্যন্ত	৪	০	৬৭	নেছার বাড়ি	সাহাবুদ্দিন বাড়ি	মারা ০৪০০৬৭
মাটির রাস্তা	কেসমত বাড়ি হতে কাদেরের বাড়ি পর্যন্ত	৪	০	৬৮	কেসমত বাড়ি	কাদেরের বাড়ি	মারা ০৪০০৬৮
মাটির রাস্তা	সমসকাঠি মসজিদ হতে সমসকাঠি প্রাথমিক বিদ্যালয় পর্যন্ত	৪	০	৬৯	সমসকাঠি মসজিদ	সমসকাঠি প্রাথমিক বিদ্যালয়	মারা ০৪০০৬৯
মাটির রাস্তা	সাইদুল বাড়ি হতে নিরাপদ বাড়ি পর্যন্ত	৪	০	৭০	সাইদুল বাড়ি হইতে	নিরাপদ বাড়ি	মারা ০৪০০৭০
মাটির রাস্তা	সমসকাঠি মসজিদ হতে গুফের বাজার পর্যন্ত	৪	০	৭১	সমসকাঠি মসজিদ	গুফের বাজার	মারা ০৪০০৭১
মাটির রাস্তা	নওয়াপাড়া মনিরামপুর সড়ক	৫	১৯৮৮	৭৮	সুরদাশ এর বাড়ি (৫৮৮০)	বিদ্যুৎ এর বাড়ি (৫৮৮২.৫)	মারা ০৫১৯৮৮০৭৮
মাটির রাস্তা	মাঠের রাস্তা	৫	১৯৯৫	৭৯	সামাদারতলা রোড	৩ নং ওয়ার্ড	মারা ০৫১৯৯৫০৭৯
মাটির রাস্তা	সামাদার তলা রাস্তা	৫	১৯৯৬	৮০	নওয়াপাড়া মনিরামপুর রোড	২ নং ওয়ার্ড	মারা ০৫১৯৯৬০৮০
মাটির রাস্তা	শ্বশানের রাস্তা	৫	২০০০	৮১	নওয়াপাড়া রোড	বেড়ি	মারা ০৫২০০০০৮১
মাটির রাস্তা	পাঁচকাটিয়ার রাস্তা	৫	০	৮২	নওয়াপাড়া রোড	মাঠ	মারা ০৫০০৮২
মাটির রাস্তা	মাঠের রাস্তা	৫	০	৮৩	নওয়াপাড়া রোড	মাঠ	মারা ০৫০০৮৩
মাটির রাস্তা	মাঠের রাস্তা	৫	০	৮৪	রাইচ মিল	মাঠের রাস্তা	মারা ০৫০০৮৪
মাটির রাস্তা	মাঠের রাস্তা	৫	০	৮৫	মেইন রোড	বিধান এর বাড়ি	মারা ০৫০০৮৫
মাটির রাস্তা	মাঠের রাস্তা	৫	০	৮৬	বিধান এর বাড়ি	মেইন রোড	মারা ০৫০০৮৬

সম্পদের ধরণ	সম্পদের বিবরণ	সম্পদের অবস্থান ওয়ার্ড	ক্রয় / প্রাপ্তির সাল	সম্পত্তির ক্রমিক	রাস্তার শুরুর	রাস্তার শেষ	সনাক্তকরণ সংখ্যা
মাটির রাস্তা	মাঠের রাস্তা	৫	০	৮৭	বিধান এর বাড়ি	খোকন রায়	মারা ০৫০০৮৭
মাটির রাস্তা	মাঠের রাস্তা	৫	০	৮৮	সুরুদাশ এর বাড়ি (৫৮৮০)	মাঠ	মারা ০৫০০৮৮
মাটির রাস্তা	পশ্চিমপাড়া রাস্তা	৫	০	৮৯	প্রকাশ দাস	পশুগতির বাড়ি	মারা ০৫০০৮৯
মাটির রাস্তা	গ্রামের রাস্তা	৫	০	৯০	পশুগতির বাড়ি	নওয়াপাড়া রোড	মারা ০৫০০৯০
মাটির রাস্তা	পশ্চিমপাড়া রাস্তা	৫	০	৯১	পশুগতির বাড়ি	৪ নং ওয়ার্ড	মারা ০৫০০৯১
মাটির রাস্তা	মাবপাড়া রাস্তা	৫	০	৯২	গ্রামের রাস্তা	কংকন বাড়ি	মারা ০৫০০৯২
মাটির রাস্তা	হরিতলার রাস্তা	৫	০	৯৩	মেইন রাস্তা	হরিতলা	মারা ০৫০০৯৩
মাটির রাস্তা	গ্রামের রাস্তা	৫	০	৯৪	পলাশ রায়ের বাড়ি	সচিনের বাড়ি	মারা ০৫০০৯৪
মাটির রাস্তা	শিলপাড়া রাস্তা	৫	০	৯৫	নওয়াপাড়া রোড	রতন রায় এর বাড়ি	মারা ০৫০০৯৫
মাটির রাস্তা	বৈরাগী পাড়ার রাস্তা	৫	০	৯৬	নওয়াপাড়া রোড	খোকন বৈরাগীর বাড়ি	মারা ০৫০০৯৬
মাটির রাস্তা	মন্ডলবাড়ির রাস্তা	৫	০	৯৭	নওয়াপাড়া রোড	মন্দির	মারা ০৫০০৯৭
মাটির রাস্তা	মল্লিক পাড়ার রাস্তা	৫	০	৯৮	নওয়াপাড়া রোড	চন্ডিদাশ এর বাড়ি	মারা ০৫০০৯৮
মাটির রাস্তা	মল্লিক বাড়ির রাস্তা	৫	০	৯৯	নওয়াপাড়া রোড	বিদ্যুতের বাড়ি	মারা ০৫০০৯৯
মাটির রাস্তা	উত্তর পাড়ার রাস্তা	৫	০	১০০	সামাদারতলা রোড	হরেন বাবুর বাড়ি	মারা ০৫০০১০০
মাটির রাস্তা	মাঠের রাস্তা	৫	০	১০১	জগবন্ধু	মাঠ	মারা ০৫০০১০১
মাটির রাস্তা	নেবুগাতী পিচ রাস্তা হতে স্কুল পর্যন্ত	৫	০	১০২	নেবুগাতী পিচ রাস্তা	স্কুল	মারা ০৫০০১০২
মাটির রাস্তা	হরিপদ বাড়ি হতে মতিয়ার বাড়ি	৬	০	১০৭	হরিপদ বাড়ি	মতিয়ার বাড়ি	মারা ০৬০০১০৭
মাটির রাস্তা	দাসপাড়া হতে মফিজুর বাড়ি	৬	০	১০৮	দাসপাড়া	মফিজুর বাড়ি	মারা ০৬০০১০৮
মাটির রাস্তা	হরিপদবাড়ি হতে মোজাফফর বাড়ি	৬	০	১০৯	হরিপদবাড়ি	মোজাফফর বাড়ি	মারা ০৬০০১০৯
মাটির রাস্তা	রবিউলের বাড়ি হতে মোজাফফর বাড়ি	৬	০	১১০	রবিউলের বাড়ি	মোজাফফর বাড়ি	মারা ০৬০০১১০
মাটির রাস্তা	নেচার বাড়ি হতে বিলের শেষ	৬	০	১১১	নেচার বাড়ি	বিলের শেষ	মারা ০৬০০১১১
মাটির রাস্তা	কওমী মাদ্রাসা হতে খালেক গাজী বাড়ি	৬	০	১১২	কওমী মাদ্রাসা	খালেক গাজী বাড়ি	মারা ০৬০০১১২
মাটির রাস্তা	দাসপাড়া হতে অতুন দোকান	৬	০	১১৩	অতুনের দোকান	দাসপাড়া	মারা ০৬০০১১৩
মাটির রাস্তা	দাসপাড়া হতে তারক এর বাড়ি	৬	০	১১৪	দাসপাড়া	তারক এর বাড়ি	মারা ০৬০০১১৪
মাটির রাস্তা	মধুপুর স্কুল হতে সিদ্দিক বাড়ি	৬	০	১১৫	মধুপুর স্কুল	সিদ্দিক বাড়ি	মারা ০৬০০১১৫
মাটির রাস্তা	শহিদুল বাড়ি হতে বিল	৬	০	১১৬	শহিদুল বাড়ি	বিল	মারা ০৬০০১১৬
মাটির রাস্তা	হোগলা বাজার হতে দাসপাড়া	৬	০	১১৭	হোগলা বাজার	দাসপাড়া	মারা ০৬০০১১৭
মাটির রাস্তা	মালেকের বাড়ি হতে শওকত বাড়ি	৬	০	১১৮	মালেকের বাড়ি	শওকতের বাড়ি	মারা ০৬০০১১৮
মাটির রাস্তা	তালতলা হতে বৈরাগী পুকুর পাড়	৬	০	১১৯	তালতলা	বৈরাগী পুকুর পাড়	মারা ০৬০০১১৯
মাটির রাস্তা	তালতলা হতে মাদ্রাস মোড়	৬	০	১২০	তালতলা	মাদ্রাস মোড়	মারা ০৬০০১২০
মাটির রাস্তা	হোগলা ডাঙা হতে মধুপুর বাজার	৬	০	১২১	হোগলা ডাঙা	মধুপুর বাজার	মারা ০৬০০১২১
মাটির রাস্তা	বাহাদুর অজিবর মাষ্টারের বাড়ি হতে বাহাদুরপুর মাধ্যমিক বিদ্যালয়	৭	০	১২৬	বাহাদুর অজিবর মাষ্টারের বাড়ি	বাহাদুরপুর মাধ্যমিক বিদ্যালয়	মারা ০৭০০১২৬
মাটির রাস্তা	শাহিদার বাড়ি হতে নূপেন বাড়ি পর্যন্ত	৭	০	১২৭	শাহিদার বাড়ি	নূপেন বাড়ি	মারা ০৭০০১২৭
মাটির রাস্তা	লতিফের বাড়ি হতে ঋষিপাড়া পর্যন্ত	৭	০	১২৮	লতিফের বাড়ি	ঋষিপাড়া	মারা ০৭০০১২৮
মাটির রাস্তা	অশ্বিনী রায় হতে সমর বাহাদুর বাড়ি পর্যন্ত	৭	০	১২৯	অশ্বিনী রায়	সমর বাহাদুর বাড়ি	মারা ০৭০০১২৯
মাটির রাস্তা	ঋষিপাড়া সামনে হতে বাহাদুর পুর পশ্চিমপাড়া প্রাথমিক বিদ্যালয় পর্যন্ত	৭	০	১৩০	ঋষিপাড়া সামনে	বাহাদুর পুর পশ্চিমপাড়া প্রাথমিক বিদ্যালয়	মারা ০৭০০১৩০
মাটির রাস্তা	বাসন্তি মন্দির হতে রমেন মাষ্টার বাড়ি পর্যন্ত	৭	০	১৩১	বাসন্তি মন্দির	রমেন মাষ্টার বাড়ি	মারা ০৭০০১৩১
মাটির রাস্তা	দহখোলা ব্রীজ হতে শ্মশান পর্যন্ত (একাংশ)	৭	০	১৩২	দহখোলা ব্রীজ	শ্মশান (একাংশ)	মারা ০৭০০১৩২

সম্পদের ধরণ	সম্পদের বিবরণ	সম্পদের অবস্থান ওয়ার্ড	ক্রয় / প্রাপ্তির সাল	সম্পত্তির ক্রমিক	রাস্তার শুরুর	রাস্তার শেষ	সনাক্তকরণ সংখ্যা
মাটির রাস্তা	চন্ডীর বাড়ি হতে কবিরাজ বাড়ি পর্যন্ত	৭	০	১৩৩	চন্ডীর বাড়ি	কবিরাজ বাড়ি	মারা ০৭০০১৩৩
মাটির রাস্তা	মটপাড়া রোড	৮	১৯৬৪	১৫১	নিলকান্তর বাড়ি	জামতলা মোড়	মারা ০৮১৯৬৪০১৫১
মাটির রাস্তা	পাঁচকাটিয়া বালিকা বিদ্যালয় রোড	৮	১৯৬৮	১৫২	পাঁচকাটিয়া বালিকা বিদ্যালয়	গাজিপাড়া নারান মল্লিক এর পুকুর	মারা ০৮১৯৬৮০১৫২
মাটির রাস্তা	বিশ্বাস পাড়া রোড	৮	১৯৭০	১৫৩	পাঁচকাটিয়া কৃষ্ণ মল্লিক এর বাড়ি	পাঁচকাটিয়া মাধ্যমিক বিদ্যালয়	মারা ০৮১৯৭০০১৫৩
মাটির রাস্তা	ভান্ডির বাড়ি রোড	৮	১৯৭২	১৫৪	মানস মল্লিক এর বাড়ি	পাঁচকাটিয়া প্রভাত বিশ্বাস	মারা ০৮১৯৭২০১৫৪
মাটির রাস্তা	ধর্মতলা রাস্তা	৮	১৯৭৫	১৫৫	ডুলবাড়িয়া রাস্তা	আনন্দ বাবুর বাড়ি	মারা ০৮১৯৭৫০১৫৫
মাটির রাস্তা	খইতলা রোড	৮	১৯৭৮	১৫৬	পাঁচকাটিয়া শেখর বিশ্বাস বাড়ি	আমজামতলা মোড়	মারা ০৮১৯৭৮০১৫৬
মাটির রাস্তা	ডুলবাড়িয়া পশ্চিমপাড়া ব্রীজ	৮	২০০৮	১৫৭			মারা ০৮২০০৮০১৫৭
মাটির রাস্তা	মন্দির রোড	৯	২০১২	১৬৭	কানাপুকুর রোড	মন্দির	মারা ০৯২০১২০১৬৭
মাটির রাস্তা	দক্ষিন পাড়া রাস্তা	৯	২০১৩	১৬৮	নারায়নশানা বাড়ি	পরিতোশ বাড়ি	মারা ০৯২০১৩০১৬৮
মাটির রাস্তা	বিলের রাস্তা	৯	২০১৩	১৬৯	পরিতোশ বাড়ি	হাজরার বাড়ি	মারা ০৯২০১৩০১৬৯
মাটির রাস্তা	বিল রোড	৯	২০১৩	১৭০	বিধান রায় বাড়ি	বিল	মারা ০৯২০১৩০১৭০
মাটির রাস্তা	হালদার পাড়া রোড	৯	০	১৭১	রবিন বাড়ি	বিনয় বাড়ি	মারা ০৯০০১৭১
মাটির রাস্তা	হালদার পাড়া রোড	৯	০	১৭২	সমির বাড়ি	মেইন রাস্তা	মারা ০৯০০১৭২
মাটির রাস্তা	হালদার পাড়া রোড	৯	০	১৭৩	বাবুর বাড়ি	মেইন রাস্তা	মারা ০৯০০১৭৩
মাটির রাস্তা	হালদার পাড়া রোড	৯	০	১৭৪	অজির বাড়ি	মেইন রাস্তা	মারা ০৯০০১৭৪
মাটির রাস্তা	বিল রোড	৯	০	১৭৫	নতুন বাজার ব্রীজ	বিল	মারা ০৯০০১৭৫
মাটির রাস্তা	কানাপুকুর রাস্তা	৯	০	১৭৬	প্রদ্বিপের বাড়ি	মাঠ ব্রীজ	মারা ০৯০০১৭৬

ইউনিয়ন পরিষদভুক্ত সম্পদ: পাকা ইটের সলিং রাস্তা

সম্পদের ধরণ	সম্পদের বিবরণ	সম্পদের অবস্থান ওয়ার্ড	ক্রয় / প্রাপ্তির সাল	সম্পত্তির ক্রমিক	রাস্তার শুরুর	রাস্তার শেষ	সনাক্তকরণ সংখ্যা
ইটের সলিং রাস্তা	চান্দুয়া মোড় হতে বজলে বাড়ি মোড়	১	২০১১	১	চান্দুয়া মোড়	বজলে বাড়ি মোড়	পাইস ০১২০১১০১
ইটের সলিং রাস্তা	কাটাখালী ব্রীজ হতে চিমটে দোকান পর্যন্ত	২	২০০৯	১১	কাটাখালী ব্রীজ	চিমটে দোকান	পাইস ০২২০০৯০১১
ইটের সলিং রাস্তা	তালেপের বাড়ির পাশ হতে নাউনী পর্যন্ত	২	২০১০	১২	তালেপের বাড়ির পাশ	নাউনী	পাইস ০২২০১০০১২
ইটের সলিং রাস্তা	গোলাম রসূল বাড়ি হতে মামা বাড়ি পর্যন্ত	২	২০১০	১৩	গোলাম রসূল বাড়ি	মামা বাড়ি	পাইস ০২২০১০০১৩
ইটের সলিং রাস্তা	ফজলুর রাহমান বাড়ি হতে কাটাখালী সরকারী প্রাথমিক বিদ্যালয় পর্যন্ত	২	২০১৩	১৪	ফজলুর রাহমান বাড়ি	কাটাখালী সরকারী প্রাথমিক বিদ্যালয়	পাইস ০২২০১৩০১৪
ইটের সলিং রাস্তা	বাহির ডাঙার রাস্তা	৩	২০১০	৩৫	চারাবটতলা	মান্দার ডাঙার	পাইস ০৩২০১০০৩৫
ইটের সলিং রাস্তা	হরিদাসকাঠি রোড	৩	২০১০	৩৬	ব্রীজ মাথা	চিলু মন্ডল বাড়ি	পাইস ০৩২০১০০৩৬
ইটের সলিং রাস্তা	আফসারের রাস্তা	৩	০	৩৭	বজলের মোড়	অভয়নগর	পাইস ০৩০০৩৭
ইটের সলিং রাস্তা	কুড়াসারা হতে কাজীর গ্রাম পর্যন্ত	৪	০	৬০	কুড়াসারা	কাজীর গ্রাম	পাইস ০৪০০৬০
ইটের সলিং রাস্তা	মধাপাড়া	৫	২০১৩	৭৪	সামাদারতলা রোড	বিধানের বাড়ি	পাইস ০৫২০১৩০৭৪
ইটের সলিং রাস্তা	দক্ষিন পাড়ার রাস্তা	৫	২০১৩	৭৫	সামাদারতলা রোড	মানিক রায়	পাইস ০৫২০১৩০৭৫
ইটের সলিং রাস্তা	কণ্ডমী মাদ্রাস হতে খালেক গাজী বাড়ি পর্যন্ত	৬	২০০১	১০৩	কণ্ডমী মাদ্রাস	খালেক গাজী বাড়ি	পাইস ০৬২০০১০১০৩
ইটের সলিং রাস্তা	হরিপদ বাড়ি হতে মতিয়ার বাড়ি একাংশ	৬	২০১২	১০৪	হরিপদ বাড়ি	মতিয়ার বাড়ি একাংশ	পাইস ০৬২০১২০১০৪
ইটের সলিং রাস্তা	দহখোলা ব্রীজ হতে শ্মশান পর্যন্ত (একাংশ)	৭	০	১২২	দহখোলা ব্রীজ	শ্মশান	পাইস ০৭০০১২২
ইটের সলিং রাস্তা	জর্জ বাড়ি রোড	৮	২০০৩	১৪০	বকসি বাড়ি	পাঁচকাটিয়া জর্জ বাড়ি	পাইস ০৮২০০৩০১৪০
ইটের সলিং রাস্তা	জামতলা রোড	৮	২০১৩	১৪১	জামতলা মোড়	পাঁচকাটিয়া সেবা আশ্রম	পাইস ০৮২০১৩০১৪১
ইটের সলিং রাস্তা	স্কুল রোড	৯	২০১২	১৬০	রবিন বাড়ি	স্কুল	পাইস ০৯২০১২০১৬০
ইটের সলিং রাস্তা	দিগঙ্গা স্কুল রোড	৯	২০১২	১৬১	অভয়নগর রাস্তা	স্কুল	পাইস ০৯২০১২০১৬১

ইউনিয়ন পরিষদভুক্ত সম্পদ: হেরিং বোল্ড

সম্পদের ধরণ	সম্পদের বিবরণ	সম্পদের অবস্থান ওয়ার্ড	ক্রয় / প্রাপ্তির সাল	সম্পত্তির ক্রমিক	রাস্তার শুরুর	রাস্তার শেষ	সনাক্তকরণ সংখ্যা
হেরিং বোল্ড রাস্তা	খইতলা রোড	৮	২০০৯	১৪৫	খইতলা মোড়	পাঁচকাটিয়া মাধ্যমিক বিদ্যালয়	পাহেবি ০৮২০০৯০১৪৫
হেরিং বোল্ড রাস্তা	পাঁচকাটিয়া মাধ্যমিক বালিকা বিদ্যালয় রোড	৮	০	১৪৬	পাঁচকাটিয়া মানিক মন্ডল বাড়ি	বালিক বিদ্যালয়	পাহেবি ০৮০০১৪৬

ইউনিয়ন পরিষদভুক্ত সম্পদ: পাকা পিচ রাস্তা

সম্পদের ধরণ	সম্পদের বিবরণ	সম্পদের অবস্থান ওয়ার্ড	ক্রয় / প্রাপ্তির সাল	সম্পত্তির ক্রমিক	রাস্তার শুরুর	রাস্তার শেষ	সনাক্তকরণ সংখ্যা
পাকা রাস্তা	রাজ্জাক চাতাল হতে মিজানের ছমিল পর্যন্ত	১	২০০৬	২	রাজ্জাক চাতাল	মিজানের ছমিল	পািচ ০১২০০৬০২
পাকা রাস্তা	চান্দুয়া মোজাম এর বাড়ি হতে নুরুল মোল্লার বাড়ি পর্যন্ত	১	০	৩	চান্দুয়া মোজাম এর বাড়ি	নুরুল মোল্লার বাড়ি	পািচ ০১০০৩
পাকা রাস্তা	কাটা খালী ব্রীজ হতে কাটা খালী শেষ পর্যন্ত	২	০	১৫	কাটা খালী ব্রীজ	কাটা খালী শেষ অংশ	পািচ ০২০০১৫
পাকা রাস্তা	শাহ মান্দার তলা হতে হিরোখের পর্যন্ত	২	০	১৬	শাহ মান্দার তলা	হিরো ঘের	পািচ ০২০০১৬
পাকা রাস্তা	নওয়াপাড়া মনিরামপুর সড়ক	৩	১৯৮৮	৩৮	বিদ্যুৎ এর বাড়ি	ব্রীজের মাথা	পািচ ০৩১৯৮৮০৩৮
পাকা রাস্তা	সুন্দলীর রাস্তা	৩	২০০৩	৩৯	ডাকুরিয়া	সুন্দলীর মোড়	পািচ ০৩২০০৩০৩৯
পাকা রাস্তা	মনিরামপুর বাজার হতে নুরবাগ বাজার পর্যন্ত	৪	০	৬১	মনিরামপুর বাজার	নুরবাগ বাজার	পািচ ০৪০০৬১
পাকা রাস্তা	জামতলা হতে ভুলবাড়িয়া	৬	২০১০	১০৫	জামতলা	ফুলবাড়িয়া	পািচ ০৬২০১০০১০৫
পাকা রাস্তা	মনিরামপুর হতে নওয়াপাড়া পর্যন্ত	৬	০	১০৬	মনিরামপুর	নওয়াপাড়া	পািচ ০৬০০১০৬
পাকা রাস্তা	হামজামতলা হতে ধর্মতলা পর্যন্ত	৭	২০১০	১২৩	হামজামতলা	ধর্মতলা	পািচ ০৭২০১০০১২৩
পাকা রাস্তা	বাহাদুর সরকারী প্রাথমিক বিদ্যালয় হতে ফুলবাড়িয়া	৭	০	১২৪	বাহাদুর সরকারী প্রাথমিক বিদ্যালয়	ভুলবাড়িয়া	পািচ ০৭০০১২৪
পাকা রাস্তা	মনিরামপুর মুরগীহাটা মোড় হতে বাহাদুর ব্রীজ	৭	০	১২৫	মনিরামপুর মুরগীহাটা মোড়	বাহাদুর ব্রীজ	পািচ ০৭০০১২৫
পাকা রাস্তা	মনিরামপুর হতে নওয়াপাড়া মেইন রোড	৮	১৯৯৬	১৪২	অগ্রগতি সমিতি	কমিউনিটি ক্লিনিক	পািচ ০৮১৯৯৬০১৪২
পাকা রাস্তা	মধুপুর বাজার হতে ধর্মতলা রোড	৮	২০১০	১৪৩	ধর্মতলা মোড় (ভুলবাড়িয়া)	জামজামতলা মোড়	পািচ ০৮২০১০০১৪৩
পাকা রাস্তা	বাহাদুরপুর রোড	৮	২০১০	১৪৪	ভুলবাড়িয়া গোবিন্দর বাড়ি	মনোজিত বিশ্বাস এর ঘের	পািচ ০৮২০১০০১৪৪
পাকা রাস্তা	মনিরামপুর অভয়নগর রাস্তা	৯	১৯৯৬	১৬২	হাজির হাট বাজার	নতুন বাজার ব্রীজ	পািচ ০৯১৯৯৬০১৬২
পাকা রাস্তা	ডাকুরিয়া রোড	৯	২০০৫	১৬৩	নতুন বাজার ব্রীজ	প্রদ্বিপের বাড়ি	পািচ ০৯২০০৫০১৬৩
পাকা রাস্তা	গ্রামের ভিতর রাস্তা	৯	২০০৮	১৬৪	হাজির হাট বাজার	নতুন বাজার ব্রীজ	পািচ ০৯২০০৮০১৬৪

ইউনিয়ন পরিষদভুক্ত সম্পদ: ব্রীজ / কালভার্ট ও অন্যান্য

সম্পদের ধরণ	সম্পদের বিবরণ	সম্পদের অবস্থান ওয়ার্ড	ক্রয় / প্রাপ্তির সাল	সম্পত্তির ক্রমিক	সনাক্তকরণ সংখ্যা
ব্রীজ	শ্রীপুর মোজাম বাড়ি হতে নুরুল মোল্লার বাড়ির মাঝামাঝি ১ টি ব্রীজ		০	৪	ব্রীজ ০১০০৪
ব্রীজ	মুক্তেশ্বরী কাটাখালী ব্রীজ		২০০৯	১৭	ব্রীজ ০২২০০৯০১৭
কালভার্ট	৩ নং ওয়ার্ডে ৩ টি কালভার্ট আছে		০	৩৩	কাভা ০৩০০৩৩
কালভার্ট	৩ নং ওয়ার্ডে ৩৫ টি পাইপ কালভার্ট আছে		০	৩৪	কাভা ০৩০০৩৪
ব্রীজ	নওয়াপাড়া হতে মনিরামপুর রোডে ১ টি ব্রীজ আছে		০	৪০	ব্রীজ ০৩০০৪০
ব্রীজ	চুরাবালির খালের উপর ৩ টি কালভার্ট আছে		০	৪১	ব্রীজ ০৩০০৪১
ব্রীজ	ডাকুরিয়া সড়কে ১ টি ব্রীজ আছে		০	৪২	ব্রীজ ০৩০০৪২
কালভার্ট	অমরের বাড়ির সামনে হতে বেলেখাল মাঝামাঝি ১ টি কালভার্ট		২০১২	৫৭	কাভা ০৪২০১২০৫৭
কালভার্ট	দবির বাড়ির পাশে কালভার্ট		০	৫৮	কাভা ০৪০০৫৮

সম্পদের ধরণ	সম্পদের বিবরণ	সম্পদের অবস্থান ওয়ার্ড	ক্রয় / প্রাপ্তির সাল	সম্পত্তির ক্রমিক	সনাক্তকরণ সংখ্যা
কালভার্ট	রফিকের বাড়ির পাশে, কালভার্ট (মেইন রোড হতে)	৪	০	৫৯	কাভা ০৪০০৫৯
কালভার্ট	পশ্চিমপাড়ায় ১ টি কালভার্ট	৫	০	৭২	কাভা ০৫০০৭২
কালভার্ট	সারাগ্রামে প্রায় ৪০ টি পাইপ কালভার্ট আছে	৫	০	৭৩	কাভা ০৫০০৭৩
ব্রীজ	মনিরামপুর হতে নওয়াপারা সড়কে ৫ টি ব্রীজ আছে	৫	০	৭৬	ব্রীজ ০৫০০৭৬
ব্রীজ	সামান্দতলা রোডে ২ টি ব্রীজ আছে	৫	০	৭৭	ব্রীজ ০৫০০৭৭
কালভার্ট	পাঁচকাটিয়া মানিক মন্ডল এর বাড়ির পাশে ১ টি কালভার্ট	৮	২০১২	১৩৪	কাভা ০৮২০১২০১৩৪
কালভার্ট	পাঁচকাটিয়া নরেন মন্ডল এর বাড়ির পাশে ১ টি কালভার্ট	৮	২০১২	১৩৫	কাভা ০৮২০১২০১৩৫
কালভার্ট	পাঁচকাটিয়া শেখর বিশ্বাস এর বাড়ির পাশে ১ টি কালভার্ট	৮	২০১২	১৩৬	কাভা ০৮২০১২০১৩৬
কালভার্ট	পাঁচকাটিয়া রবিন মন্ডলের এর বাড়ির পাশে ১ টি কালভার্ট	৮	২০১২	১৩৭	কাভা ০৮২০১২০১৩৭
কালভার্ট	পাঁচকাটিয়া ঠাকুরদা বিশ্বাস এর বাড়ির পাশে ১ টি কালভার্ট	৮	২০১২	১৩৮	কাভা ০৮২০১২০১৩৮
কালভার্ট	পাঁচকাটিয়া তাপস বিশ্বাস এর বাড়ির পাশে ১ টি কালভার্ট	৮	২০১২	১৩৯	কাভা ০৮২০১২০১৩৯
ব্রীজ	ধাপকান্দা ব্রীজ	৮	১৯৭০	১৪৭	ব্রীজ ০৮১৯৭০০১৪৭
ব্রীজ	ধর্মতলা ব্রীজ	৮	১৯৭১	১৪৮	ব্রীজ ০৮১৯৭১০১৪৮
ব্রীজ	বায়রা খাল ব্রীজ	৮	১৯৭৪	১৪৯	ব্রীজ ০৮১৯৭৪০১৪৯
ব্রীজ	ভুলবাড়িয়া ব্রীজ	৮	২০০৮	১৫০	ব্রীজ ০৮২০০৮০১৫০
কালভার্ট	গ্রামের ভিতর রাস্তায় ৫ টি কালভার্ট আছে	৯	০	১৫৮	কাভা ০৯০০১৫৮
কালভার্ট	৯ নং ওয়ার্ডে ২০ টি পাইপ কালভার্ট আছে	৯	০	১৫৯	কাভা ০৯০০১৫৯
ব্রীজ	গ্রামের ভিতর রাস্তায় ১ টি ব্রীজ আছে	৯	০	১৬৫	ব্রীজ ০৯০০১৬৫
ব্রীজ	অভয়নগর রোডে ২ টি ব্রীজ আছে	৯	০	১৬৬	ব্রীজ ০৯০০১৬৬

অধ্যায়-২ : সম্পদ রেজিষ্টার

ইউনিয়ন পরিষদভুক্ত সম্পদ: ভবন

ক্রমিক নং	সম্পদের নাম ও অবস্থান	অবস্থান ওয়ার্ড	ক্রয়/ প্রাপ্তির সাল	মূল্য	তহবিলের উৎস	সর্বশেষ রক্ষণাবেক্ষনের তারিখ	রক্ষণাবেক্ষনে ব্যয়িত অর্থের পরিমাণ	রক্ষণাবেক্ষনে ব্যয়িত অর্থের উৎস	পরবর্তী রক্ষণাবেক্ষনের তারিখ	মন্তব্য
১	চান্দুয়া ঈদগাহ পাকা	১	০		স্থানীয় জনগণ	১৯৯৮	৫০০০০			
২	শ্রীপুর আজিজুর সর্দারবাড়ি কবরস্থান	১	০		ব্যক্তিগত					
৩	গফুর মাস্টার বাড়ি কবরস্থান	১	০		ব্যক্তিগত					
৪	১ নং ওয়ার্ডে ৩০০ টি পরিবারের প্রায় সব বাড়িতে পারিবারিক কবরস্থান আছে	১	০							
৫	চান্দুয়া সরকারি প্রাথমিক বিদ্যালয়। ভবন ১ টি, রুম ৫ টি	১	১৯৬৫		এল জি ই ডি	২০০০				
৬	শ্রীপুর সরকারি প্রাথমিক বিদ্যালয়। ভবন ১ টি, রুম ৩ টি	১	১৯৭০		এল জি ই ডি					
৭	ভ্রমরদা সরকারি প্রাথমিক বিদ্যালয়। ভবন ১ টি, রুম ৩ টি	১	২০০৫		স্থানীয় জনগণ এবং এল জি ই ডি					
৮	শ্রীপুর কামিল মাদ্রাসা। টিনসেড ১ টি, রুম ৭ টি	১	১৯৯২		স্থানীয় জনগণ					
৯	চান্দুয়া হাফেজিয়া খানা। টিনসেড ১ টি, রুম ৩ টি	১	১৯৯৭	৪০০০০	স্থানীয় জনগণ					
১০	চান্দুয়া কালী মন্দির। টিনসেড	১	১৯৭১	২০০০০০	স্থানীয় জনগণ	২০০৫	২০০০০০	স্থানীয় জনগণ		
১১	শ্রীপুর কালী মন্দির	১	২০০৫	১৫০০০০	স্থানীয় জনগণ					
১২	চান্দুয়া পশ্চিম পাড়া জামে মসজিদ। বিল্ডিং টিনের ছাউনী	১	১৯৯৮	২০০০০০	স্থানীয় জনগণ	২০০৭				
১৩	চান্দুয়া দক্ষিণপাড়া জামে মসজিদ। বিল্ডিং টিনের ছাউনী	১	১৯৯৮	১৫০০০০	স্থানীয় জনগণ					
১৪	চান্দুয়া পূর্ব পাড়া জামে মসজিদ	১	১৯৬০	৭০০০০০	স্থানীয় জনগণ					
১৫	শ্রীপুর পশ্চিম পাড়া জামে মসজিদ	১	০		স্থানীয় জনগণ					
১৬	শ্রীপুর দক্ষিণ পাড়া জামে মসজিদ	১	১৯৯৮		স্থানীয় জনগণ	২০১১	৬০০০০০	কুয়েত সংস্থা		
১৭	ভ্রমরদা পূর্ব পাড়া জামে মসজিদ। টিনসেড	১	১৯৬৫		স্থানীয় জনগণ					
১৮	ভ্রমরদা পশ্চিম পাড়া জামে মসজিদ। টিনসেড	১	২০০৩		স্থানীয় জনগণ					
১৯	কাটাখালী ঈদগাহ ময়দান	২	০	৭ টন চাল	ইউ পি এবং এমপি					
২০	কাটাখালী আমজাদের বাড়ি কবরস্থান	২	০							
২১	ফারুকের বাড়ির সামনে কবরস্থান	২	০							
২২	কাটাখালী পশ্চিম পাড়া মসজিদ সংলগ্ন কবরস্থান	২	০							
২৩	কাটাখালী মধ্যপাড়া মসজিদ সংলগ্ন কবরস্থান	২	০							
২৪	কাটাখালী স্কুল সংলগ্ন পোস্ট অফিস	২	২০১০							
২৫	কাটাখালী সরকারি প্রাথমিক বিদ্যালয়। ভবন ১ টি, রুম ৪ টি	২	১৯৩৭			২০১৩	৫৬২৫১৩৮	প্রাথমিক শিক্ষা অধিদপ্তর		
২৬	কে এইচ এ মাধ্যমিক বিদ্যালয়। ২ তলা ভবন ১ টি, টিনের ছাউনী ১ টি	২	১৯৯৪	৩৫০০০০	স্থানীয় জনগণ	২০১১/২০১২	৯০০০০০	স্থানীয় জনগণ এবং সরকার		
২৭	কাটাখালী ফোড়কানিয়া মাদ্রাসা। আধাপাকা টিনের ছাউনী	২	০							
২৮	কাটাখালী পূর্বপাড়া মহিলা মক্তব। আধাপাকা টিনের ছাউনী, রুম ১ টি	২	২০১২	২ টন চাল	ইউ পি					
২৯	হাজরা বিল রাধা কৃষ্ণ মন্দির। টিনের ছাউনী	২	০	৩০০০০	এমপি এবং টিপু সুলতান					
৩০	নলখোনা হরিমন্দির	২	২০১০	৬ টন চাল	ইউ পি, উপজেলা এবং এম পি					
৩১	শাহ মাদ্দার তলা বাসন্তি মন্দির	২	২০০৮	৪ টন চাল	ইউ পি					
৩২	মুক্তেশ্বরী নদীর পাশে হাজয়ারিন রাধা কৃষ্ণ মন্দির	২	২০১৩		ইউ পি					

ক্রমিক নং	সম্পদের নাম ও অবস্থান	অবস্থান ওয়ার্ড	ক্রয়/ প্রাপ্তির সাল	মূল্য	তহবিলের উৎস	সর্বশেষ রক্ষনাবেক্ষনের তারিখ	রক্ষনাবেক্ষনে ব্যয়িত অর্থের পরিমাণ	রক্ষনাবেক্ষনে ব্যয়িত অর্থের উৎস	পরবর্তী রক্ষনাবেক্ষনের তারিখ	মন্তব্য
৩৩	ঋষিপাড়া রাধা কৃষ্ণ মন্দির। আধাপাকা টিনের ছাউনী	২	২০০৫		ইউ পি					
৩৪	কাটাখালী পূর্বপাড়া জামে মসজিদ	২	১৯৫৩	২ টন চাল	স্থানীয় জনগণ এবং ইউ পি	২০১৩	৭ টন চাল	এমপি এবং ইউ পি		
৩৫	কাটাখালী পূর্বপাড়া জামে মসজিদ	২	০		স্থানীয় জনগণ এবং এমপি	২০০৫				
৩৬	কাটাখালী মধ্যপাড়া জামে মসজিদ	২	২০০৯		স্থানীয় জনগণ এবং এমপি					
৩৭	আঠারো পাকিয়া ঈদগাহ	৩	০		ইউ পি	২০১৩	১ টন চাল	ইউ পি		
৩৮	হরিদাসকাঠি প্রাথমিক বিদ্যালয়। ভবন ১ টি	৩	১৯৭২		এল জি ই ডি					
৩৯	শিব মন্দির	৩	০		ইউ পি					
৪০	জগধাত্রী মন্দির	৩	০		ইউ পি					
৪১	হরিতলা মন্দির	৩	০		ইউ পি	২০১৩	১ টন চাল	ইউ পি		
৪২	রীধা গোবিন্দ মন্দির	৩	১৯৮০		ইউ পি	২০১৩	১ টন চাল	ইউ পি		
৪৩	কালী মন্দির	৩	০		ইউ পি	২০১২	১ টন চাল	ইউ পি		
৪৪	হরিদাসকাঠি কালী মন্দির	৩	০		ইউ পি					
৪৫	রীধা গোবিন্দ মন্দির	৩	০		ইউ পি					
৪৬	আঠারো পাকিয়া জামে মসজিদ	৩	০		ইউ পি	২০১৩	১ টন চাল	ইউ পি		
৪৭	মদিনা মসজিদ	৩	২০১০							
৪৮	সমসকাঠি ঈদগাহ	৪	০							
৪৯	৪ নং ওয়ার্ডে ৫০০ টি পরিবারের সবার পারিবারিক কবরস্থান আছে	৪	০							
৫০	কাজীর গ্রাম সরকারি প্রাথমিক বিদ্যালয়। ভবন ১ টি, রুম ৪ টি	৪	১৯৮৭		সরকার	১৯৯৬	৬২৪০০০	সরকার		
৫১	সমসকাঠি সরকারি প্রাথমিক বিদ্যালয়	৪	০		সরকার					
৫২	সমসকাঠি মাধ্যমিক বিদ্যালয়। আধা পাকা টিনসেড	৪	০							
৫৩	গাছতলা সরকার বাড়ি কালী মন্দির। কাঁচাঘর	৪	০	১০০০০	স্থানীয় জনগণ					
৫৪	গাছতলা বিশ্বাস বাড়ি কালী মন্দির। মেঝে পাকা	৪	১৯৭৫	৫০০০	স্থানীয় জনগণ	১৯৮০	৫০০০			
৫৫	দাসপাড়া মন্দির। কাঁচা	৪	২০১১	১৫০০০	স্থানীয় জনগণ এবং এমপি					
৫৬	সমসকাঠি মন্দির। টিনশেড	৪	১৯৭৫	৫০০০	স্থানীয় জনগণ					
৫৭	সমসকাঠি জামে মসজিদ	৪	০		স্থানীয় জনগণ					
৫৮	কাজীর গ্রাম জামে মসজিদ	৪	০		স্থানীয় জনগণ					
৫৯	মণ্ডরশরি ডিগ্রি কলেজ	৫	১৯৮৩		এল জি ই ডি					
৬০	কুমার সেমা প্রাথমিক বিদ্যালয়	৫	১৯৭৩		এল জি ই ডি	২০১৩		ইউ পি		
৬১	পাচবাড়িয়া সরকারি প্রাথমিক বিদ্যালয়। ভবন ২ টি	৫	১৯৪১		এল জি ই ডি	২০১৩	৩৪০০০০	এল জি ই ডি		
৬২	কাজেরগ্রাম পাচবাড়িয়া সরকারি প্রাথমিক বিদ্যালয়	৫	১৯৮২		এল জি ই ডি					
৬৩	পাঁচবাড়িয়া মাধ্যমিক বিদ্যালয়। ভবন ৪ টি। ২ তলা ভবন ১ টি, ১ তলা ভবন ৩ টি	৫	১৯৪৬		এল জি ই ডি					
৬৪	রাধা কৃষ্ণ মন্দির	৫	১৯৭০		সরকার	২০১২	১ টন চাল	উপজেলা		
৬৫	জগনাথ ধাম মন্দির	৫	১৯৬০		সরকার					
৬৬	রাশ মন্দির	৫	১৯৮০		ইউ পি	২০১৩	১ টন চাল	ইউ পি		

ক্রমিক নং	সম্পদের নাম ও অবস্থান	অবস্থান ওয়ার্ড	ক্রয়/ প্রাপ্তির সাল	মূল্য	তহবিলের উৎস	সর্বশেষ রক্ষনাবেক্ষনের তারিখ	রক্ষনাবেক্ষনে ব্যয়িত অর্থের পরিমাণ	রক্ষনাবেক্ষনে ব্যয়িত অর্থের উৎস	পরবর্তী রক্ষনাবেক্ষনের তারিখ	মন্তব্য
৬৭	মানিক তলা মন্দির	৫	১৯৮২		ইউ পি	২০১৩	১ টন চাল	ইউ পি		
৬৮	কালী মন্দির	৫	২০০৭		সরকার					
৬৯	কুমারসেমা মন্দির	৫	০							
৭০	পাচবাড়িয়া শ্মশান	৫	০		সরকার	২০১২	১ টন চাল	ইউ পি		
৭১	হরিদাসকাঠি ইউনিয়ন ভূমি অফিস। ভবন ১ টি, রুম ১ টি	৬	০		সরকার					
৭২	আমজামতলা ঈদগাহ মাঠ	৬	১৯৪৫		স্থানীয় জনগণ					
৭৩	হোগলাডাঙ্গা ঈদগাহ ময়দান	৬	১৯৪৮		স্থানীয় জনগণ	২০১৩		এমপি		
৭৪	৬ নং ওয়ার্ডে ৮০০ টি পরিবারের সবার পারিবারিক কবরস্থান আছে	৬	০							
৭৫	হোগলা ডাঙা সরকারি প্রাথমিক বিদ্যালয়। ২ তলা ভবন ১ টি, রুম ৫ টি	৬	১৯৩৭		এল জি ই ডি	২০০৯/২০১০				
৭৬	পূর্ব হোগলা ডাঙা সরকারি প্রাথমিক বিদ্যালয়। ভবন ১ টি, রুম ৩ টি	৬	০		এল জি ই ডি					
৭৭	উত্তর বাহাদুরপুর সরকারি প্রাথমিক বিদ্যালয়। ভবন ১ টি, রুম ৪ টি	৬	২০০১		এল জি ই ডি					
৭৮	পশ্চিম হোগলা ডাঙা সরকারি প্রাথমিক বিদ্যালয়। ভবন ১ টি, রুম ৪ টি	৬	০		এল জি ই ডি					
৭৯	হোগলাডাঙ্গা বাজার	৬	১৯৭২		স্থানীয় জনগণ					
৮০	এইচ কে কে মাধ্যমিক বিদ্যালয়। টিনশেড, রুম ১০ টি	৬	১৯৬৭							
৮১	হোগলাডাঙা দারুস সুন্না মাদ্রাসা। টিনশেড ১ টি	৬	২০০১		স্থানীয় জনগণ					
৮২	হোগলাডাঙা মহিলা কওমী মাদ্রাসা। টিনশেড ১ টি	৬	২০০৮		স্থানীয় জনগণ					
৮৩	হোগলাডাঙা কওমী মাদ্রাসা। টিনশেড ১ টি	৬	১৯৯৮		স্থানীয় জনগণ					
৮৪	সাহাপাড়া কালী মন্দির। টিনশেড	৬	১৯৯৬		স্থানীয় জনগণ					
৮৫	দাসপাড়া সার্বজনীন দুর্গা মন্দির। টিনশেড	৬	২০০৭		স্থানীয় জনগণ					
৮৬	দাসপাড়া কালী মন্দির। টিনশেড	৬	২০০০		স্থানীয় জনগণ					
৮৭	শ্রী শ্রী রাধা মন্দির। টিনশেড	৬	১৯৭৫							
৮৮	হোগলাডাঙ্গা বড় জামে মসজিদ	৬	১৯৪২		স্থানীয় জনগণ					
৮৯	হোগলাডাঙ্গা বাজার জামে মসজিদ	৬	১৯৭২		স্থানীয় জনগণ এবং সরকার	২০১২	২ টন চাল	এমপি এবং ইউ পি		
৯০	হোগলাডাঙ্গা হামজাম জামে মসজিদ	৬	১৯৭৫		স্থানীয় জনগণ	২০১২				
৯১	মধুপুর বাজার পোস্ট অফিস	৭	০							
৯২	বাহাদুরপুর কমিউনিটি সেন্টার। ভবন ১ টি, রুম ৩ টি	৭	০							
৯৩	মধুপুর সরকারি প্রাথমিক বিদ্যালয়। ভবন ১ টি, রুম ৪ টি	৭	১৯৬৫	৫০০০০	স্থানীয় জনগণ এবং সরকার	১৯৯২/১৯৯৩	৬০০০০	শিক্ষা প্রকৌশল অধিদপ্তর		
৯৪	উত্তর বাহাদুর সরকারি প্রাথমিক বিদ্যালয়। ভবন ১ টি, রুম ৩ টি	৭	১৯৮৮							
৯৫	বাহাদুর সরকারি প্রাথমিক বিদ্যালয়। ভবন ১ টি, রুম ৩ টি	৭	১৯২৮			২০০০		এল জি ই ডি		
৯৬	পশ্চিম পাড়া বাহাদুরপুর সরকারি প্রাথমিক বিদ্যালয়। ভবন ১ টি, রুম ৩ টি	৭	১৯২৮			২০০০		এল জি ই ডি		
৯৭	মধুপুর বাজার	৭	০							
৯৮	মধুপুর বাহাদুরপুর মাধ্যমিক বিদ্যালয়	৭	১৯৬৭		শিক্ষা প্রকৌশলী অধিদপ্তর	২০১২/২০১৩	৬৮০০০০০	শিক্ষা প্রকৌশল অধিদপ্তর		
৯৯	বাহাদুরপুর মাধ্যমিক বিদ্যালয়	৭	০							
১০০	মধুপুর কালী মন্দির। বিস্তিং টিনের ছাউনী	৭	২০০৮					ধর্ম মন্ত্রণালয়		
১০১	মধুপুর দুর্গা মন্দির। বিস্তিং টিনের ছাউনী	৭	০							

ক্রমিক নং	সম্পদের নাম ও অবস্থান	অবস্থান ওয়ার্ড	ক্রয়/ প্রাপ্তির সাল	মূল্য	তহবিলের উৎস	সর্বশেষ রক্ষনাবেক্ষনের তারিখ	রক্ষনাবেক্ষনে ব্যয়িত অর্থের পরিমাণ	রক্ষনাবেক্ষনে ব্যয়িত অর্থের উৎস	পরবর্তী রক্ষনাবেক্ষনের তারিখ	মন্তব্য
১০২	বাহাদুরপুর উত্তর পাড়া কার্তিক মন্দির। টিনের ছাউনী	৭	০							
১০৩	বাহাদুরপুর দুর্গা মন্দির। টিনের ছাউনী	৭	১৯৯৭							
১০৪	বাহাদুরপুর বাসন্তী মন্দির। টিনের ছাউনী	৭	০			২০০৩				
১০৫	ঋষিপাড়া কালী মন্দির। টিনের ছাউনী	৭	০							
১০৬	বাহাদুর আশ্রম	৭	০							
১০৭	মধুপুর উত্তরপাড়া জামে মসজিদ। বিল্ডিং টিনের ছাউনী	৭	০							
১০৮	মধুপুর দক্ষিনপাড়া পাঞ্জেশানা মসজিদ। বিল্ডিং টিনের ছাউনী	৭	০							
১০৯	বাহাদুরপুর দক্ষিনপাড়া পাঞ্জেশানা মসজিদ। বিল্ডিং টিনের ছাউনী	৭	০							
১১০	মধুপুর শ্মশান ঘাট	৭	০							
১১১	বাহাদুরপুর শ্মশান ঘাট	৭	০							
১১২	পাচকাটিয়া হাজির হাট সাংস্কৃতি পরিষদ	৮	০		এডিবি					
১১৩	পাচকাটিয়া হাজির হাট বাজার উপ পরিষদ	৮	১৯৯৮		এডিবি					
১১৪	পাচকাটিয়া হাজির হাট বাজার পোষ্ট অফিস	৮	১৯৬৪		সরকার					
১১৫	পাচকাটিয়া হাজির হাট লেবুগাতি কমিউনিটি ক্লিনিক	৮	১৯৯৮		এল জি ই ডি					
১১৬	হাজির হাট (পাচকাটিয়া) সরকারি প্রাথমিক বিদ্যালয়। ভবন ১ টি, রুম ৪ টি	৮	১৯৮৯		এল জি ই ডি	২০০০		এল জি ই ডি		
১১৭	পাচকাটিয়া খরিরডাঙ্গা পাড়া সরকারি প্রাথমিক বিদ্যালয়। ২ তলা ভবন ১ টি, রুম ৪ টি	৮	১৯৪৯		সরকার					
১১৮	মটপাড়া প্রাথমিক বিদ্যালয়। ভবন ১ টি, রুম ৩ টি	৮	১৯৯০		এল জি ই ডি	২০১৩		এল জি ই ডি		
১১৯	পাচকাটিয়া সরকারি প্রাথমিক বিদ্যালয়	৮	১৯৯৮		এল জি ই ডি	২০১২	৩৭০০০০০	এল জি ই ডি		
১২০	ডুল বাড়িয়া সরকারি প্রাথমিক বিদ্যালয়। ভবন ১ টি, রুম ২ টি	৮	১৯৭৩		এল জি ই ডি					
১২১	পাচকাটিয়া দক্ষিনপাড়া সরকারি প্রাথমিক বিদ্যালয়। ভবন ২ টি, রুম ৬ টি	৮	১৯৯৮		এল জি ই ডি	২০১২	৩৩০০৫০০	এল জি ই ডি		
১২২	পাচকাটিয়া মাধ্যমিক বিদ্যালয়। ভবন ৩ টি, রুম ১০ টি	৮	১৯৭৫		স্থানীয় জনগণ					
১২৩	পাচকাটিয়া মাধ্যমিক বালিকা বিদ্যালয়। ভবন ৩ টি, রুম ৯ টি	৮	১৯৪৯		এল জি ই ডি					
১২৪	পাচকাটিয়া রাধা গোবিন্দ সেবাশ্রম	৮	১৯৭৭		স্থানীয় জনগণ	২০১০	৫০০০০	স্থানীয় জনগণ		
১২৫	পাচকাটিয়া বিবেক আনন্দ সেবাশ্রম	৮	১৯৯৭		স্থানীয় জনগণ	২০১০	৩০০০০	স্থানীয় জনগণ		
১২৬	পাচকাটিয়া সার্বজনীন হরি মন্দির	৮	২০১১		স্থানীয় জনগণ					
১২৭	পাচকাটিয়া পার খড়িরডাঙ্গা হরিতলা শিব মন্দির	৮	১৯৭৮		স্থানীয় জনগণ					
১২৮	পাচকাটিয়া হাজির হাট মহাশ্মশান শিব মন্দির	৮	১৯৭০		স্থানীয় জনগণ					
১২৯	পাচকাটিয়া খড়ির ডাঙ্গাপাড়া শিব মন্দির	৮	১৯৭৯		স্থানীয় জনগণ					
১৩০	পাচকাটিয়া খড়ির ডাঙ্গাপাড়া মা শিতলা মন্দির	৮	১৯৭০		স্থানীয় জনগণ	২০১২	২০০০০	ইউ পি		
১৩১	পাচকাটিয়া মোইগাছি পাড়া মন্দির	৮	১৯৭৩		স্থানীয় জনগণ	২০১১	১৬০০০	ইউ পি		
১৩২	পাচকাটিয়া বিশ্বাস পাড়া কালী মন্দির	৮	১৯৭৫		স্থানীয় জনগণ	২০০৮	২০০০০	ইউ পি		
১৩৩	পাচকাটিয়া বিশ্বাস পাড়া শিব মন্দির	৮	১৯৭২		স্থানীয় জনগণ	২০১১	৩০০০০	ইউ পি		
১৩৪	পাচকাটিয়া শিল পাড়া কালী মন্দির	৮	১৯৭১		স্থানীয় জনগণ	২০১০	১৬০০০	ইউ পি		
১৩৫	পাচকাটিয়া বকসি পাড়া কালী মন্দির	৮	১৯৭৪		স্থানীয় জনগণ	২০০৩	২০০০০	ইউ পি		
১৩৬	পাচকাটিয়া বড় ভিটা পাড়া শিব মন্দির	৮	১৯৭৩		স্থানীয় জনগণ					
১৩৭	পাচকাটিয়া মল্লিক পাড়া কার্তিক মন্দির	৮	১৯৭৫		স্থানীয় জনগণ					
১৩৮	ডুলবাড়িয়া মহাশ্মশান শিব মন্দির	৮	১৯৭২		স্থানীয় জনগণ					

ক্রমিক নং	সম্পদের নাম ও অবস্থান	অবস্থান ওয়ার্ড	ক্রয়/ প্রাপ্তির সাল	মূল্য	তহবিলের উৎস	সর্বশেষ রক্ষনাবেক্ষনের তারিখ	রক্ষনাবেক্ষনে ব্যয়িত অর্থের পরিমাণ	রক্ষনাবেক্ষনে ব্যয়িত অর্থের উৎস	পরবর্তী রক্ষনাবেক্ষনের তারিখ	মন্তব্য
১৩৯	ভুলবাড়িয়া কৃষ্ণ মন্দির	৮	১৯৮০		স্থানীয় জনগণ					
১৪০	ভুলবাড়িয়া শিব মন্দির	৮	১৯৮৩		স্থানীয় জনগণ					
১৪১	পাচকাটিয়া মেই গাছিপাড়া মনসা মন্দির	৮	১৯৮৫		স্থানীয় জনগণ					
১৪২	পাচকাটিয়া হাজির হাট কালী মন্দির	৮	১৯৮১		স্থানীয় জনগণ	২০১০	১৬০০০	ইউ পি		
১৪৩	পাচকাটিয়া হাজির হাট দুর্গা মন্দির	৮	১৯৬৮		স্থানীয় জনগণ					
১৪৪	পাচকাটিয়া ধর্মতলা গ্রন্থাগার	৮	২০০৬		ব্যক্তিগত					
১৪৫	পাচকাটিয়া হাজির হাট মহাশ্মশান	৮	১৯৩৭		স্থানীয় জনগণ					
১৪৬	ভুলবাড়িয়া মহাশ্মশান	৮	১৯৩৫		স্থানীয় জনগণ					
১৪৭	কুচলিয়া সরকারি প্রাথমিক বিদ্যালয়। ভবন ১ টি	৯	১৯৮৫		এল জি ই ডি					
১৪৮	দিগঙ্গা, কুচলিয়া সরকারি প্রাথমিক বিদ্যালয়। ভবন ১ টি	৯	১৯৩৪		এল জি ই ডি					
১৪৯	নেবুগাতি সরকারি প্রাথমিক বিদ্যালয়। ভবন ১ টি	৯	১৯৭০		এল জি ই ডি					
১৫০	দিগঙ্গা কুচলিয়া মাধ্যমিক বিদ্যালয়	৯	১৯৬৮		ফ্যাসিলিটিজ ডিপার্টমেন্ট	২০১২	৩ টন চাল	টি আর		
১৫১	নেবুগাতি মাধ্যমিক বিদ্যালয়। ভবন ২ টি	৯	১৯৯৮		স্থানীয় জনগণ	২০১২	৪ টন চাল	টি আর		
১৫২	নেবুগাতি বারনী মন্দির	৯	১৯৯৯		ইউ পি	২০১২	১ টন চাল	টি আর		
১৫৩	নেবুগাতি রাখা গোবিন্দ মন্দির	৯	০		উপজেলা	২০১২	১৫ টন চাল	কাবিখা		
১৫৪	ছোটকুচলিয়া দুর্গা মন্দির। বাশের বেড়া	৯	০		স্থানীয় জনগণ					
১৫৫	ছোটকুচলিয়া কালীমন্দির	৯	০		ইউ পি	২০১২	১ টন চাল	টি আর		
১৫৬	কুচলিয়া শিব মন্দির	৯	১৯৫১		উপজেলা	২০১১	৪ টন চাল	টি আর		
১৫৭	কুচলিয়া মহাশ্মশান	৯	১৮০১		ইউ পি	২০১২	১ টন চাল	টি আর		

ইউনিয়ন পরিষদভুক্ত সম্পদ: আসবাবপত্র

ক্রমিক নং	সম্পদের নাম ও অবস্থান	অবস্থান ওয়ার্ড	ক্রয়/ প্রাপ্তির সাল	মূল্য	তহবিলের উৎস	সর্বশেষ রক্ষনাবেক্ষনের তারিখ	রক্ষনাবেক্ষনে ব্যয়িত অর্থের পরিমাণ	রক্ষনাবেক্ষনে ব্যয়িত অর্থের উৎস	পরবর্তী রক্ষনাবেক্ষনের তারিখ	মন্তব্য
১	ষ্টীলের আলমারী	০	০							
২	ষ্টীলের আলমারী	০	০							
৩	কাঠের আলমারী	০	০							
৪	কাঠের আলমারী	০	০							
৫	ক্যামেরা ডিজিটাল SAMSUNG ES-৭৫-SX	০	০							
৬	ক্যামেরা CANNON A২২০০	০	২০১২							
৭	কম্পিউটার কী বোর্ড বিজয় RX-৫৮৬	০	০							
৮	কম্পিউটার কী বোর্ড MEDIA JK-৭৩০	০	০							
৯	কম্পিউটার মাউস A8-TECH MODEL NO OP-৬২০০	০	০							
১০	কম্পিউটার মাউস A8-TECH MODEL NO OP-৬২০১	০	০							
১১	কম্পিউটার মাউস A8-TECH MODEL NO OP-৬২০২	০	০							
১২	ল্যাপটপ DELL VASTRO	০	২০১২							
১৩	ল্যাপটপ DELL VASTRO	০	০							
১৪	ল্যাপটপ DELL VASTRO	০	০							
১৫	ল্যাপটপ HP- ১০১৪	০	২০১২							
১৬	ল্যাপটপ HP Propook- ৪৪২০S জন্ম ও মৃত্যু নিবন্ধন	০	০							
১৭	মডেম	০	২০১২							
১৮	মডেম	০	২০১২							
১৯	মডেম	০	২০১২							
২০	হাতলবিহীন কাঠের চেয়ার	০	০							
২১	হাতলবিহীন কাঠের চেয়ার	০	০							
২২	হাতলবিহীন কাঠের চেয়ার	০	০							
২৩	হাতলবিহীন কাঠের চেয়ার	০	০							
২৪	হাতলবিহীন কাঠের চেয়ার	০	০							
২৫	হাতলবিহীন কাঠের চেয়ার	০	০							
২৬	হাতলবিহীন কাঠের চেয়ার	০	০							
২৭	হাতলওয়ালা কাঠের চেয়ার	০	০							
২৮	ষ্টীলের ও গদির চেয়ার	০	০							
২৯	ষ্টীলের ও গদির চেয়ার	০	০							
৩০	ষ্টীলের ও গদির চেয়ার	০	০							
৩১	হাতলওয়ালা প্লাস্টিকের চেয়ার	০	২০১৩	১০৫৯	এল জি এস পি					
৩২	হাতলওয়ালা প্লাস্টিকের চেয়ার	০	২০১৩	১০৫৯	এল জি এস পি					
৩৩	হাতলওয়ালা প্লাস্টিকের চেয়ার	০	২০১৩	১০৫৯	এল জি এস পি					
৩৪	হাতলওয়ালা প্লাস্টিকের চেয়ার	০	২০১৩	১০৫৯	এল জি এস পি					
৩৫	হাতলওয়ালা প্লাস্টিকের চেয়ার	০	২০১৩	১০৫৯	এল জি এস পি					
৩৬	হাতলওয়ালা প্লাস্টিকের চেয়ার	০	২০১৩	১০৫৯	এল জি এস পি					
৩৭	হাতলওয়ালা প্লাস্টিকের চেয়ার	০	২০১৩	১০৫৯	এল জি এস পি					
৩৮	হাতলওয়ালা প্লাস্টিকের চেয়ার	০	২০১৩	১০৫৯	এল জি এস পি					

ক্রমিক নং	সম্পদের নাম ও অবস্থান	অবস্থান ওয়ার্ড	ক্রয়/ প্রাপ্তির সাল	মূল্য	তহবিলের উৎস	সর্বশেষ রক্ষনাবেক্ষনের তারিখ	রক্ষনাবেক্ষনে ব্যয়িত অর্থের পরিমাণ	রক্ষনাবেক্ষনে ব্যয়িত অর্থের উৎস	পরবর্তী রক্ষনাবেক্ষনের তারিখ	মন্তব্য
৩৯	হাতলওয়াল প্লাস্টিকের চেয়ার	০	২০১৩	১০৫৯	এল জি এস পি					
৪০	হাতলওয়াল প্লাস্টিকের চেয়ার	০	২০১৩	১০৫৯	এল জি এস পি					
৪১	হাতলওয়াল প্লাস্টিকের চেয়ার	০	২০১৩	১০৫৯	এল জি এস পি					
৪২	হাতলওয়াল প্লাস্টিকের চেয়ার	০	২০১৩	১০৫৯	এল জি এস পি					
৪৩	হাতলওয়াল প্লাস্টিকের চেয়ার	০	২০১৩	১০৫৯	এল জি এস পি					
৪৪	হাতলওয়াল প্লাস্টিকের চেয়ার	০	২০১৩	১০৫৯	এল জি এস পি					
৪৫	হাতলওয়াল প্লাস্টিকের চেয়ার	০	২০১৩	১০৫৯	এল জি এস পি					
৪৬	হাতলওয়াল প্লাস্টিকের চেয়ার	০	২০১৩	১০৫৯	এল জি এস পি					
৪৭	হাতলওয়াল প্লাস্টিকের চেয়ার	০	২০১৩	১০৫৯	এল জি এস পি					
৪৮	চেয়ার রিভলবিং	০	২০১৩	১১৫৪৫	এল জি এস পি					
৪৯	চেয়ার রিভলবিং	০	২০১৩	১১৫৪৫	এল জি এস পি					
৫০	৫ নং হরিদাসকাটি ইউনিয়ন পরিষদ অফিস এলাকার জমির পরিমাণ ৩২ শতাংশ	০	০		অনুদার প্রাপ্ত					
৫১	টেবিল (বড়) কাঠের	০	০							
৫২	টেবিল (বড়) কাঠের	০	০							
৫৩	টেবিল (বড়) কাঠের	০	০							
৫৪	টেবিল (ছোট) কাঠের	০	০							
৫৫	টেবিল (ছোট) কাঠের	০	০							
৫৬	টেবিল (ছোট) কাঠের	০	০							
৫৭	টেবিল (ছোট) কাঠের	০	০							
৫৮	প্রিন্টার. EPSION T-১৩	০	০							
৫৯	প্রিন্টার HP- D-১৬৬০	০	০							
৬০	প্রিন্টার SAMSUNG ML-১৬৬৬	০	০							
৬১	প্রিন্টার SAMSUNG ML-২১৬৫	০	২০১৩	১১৫০০	এল জি এস পি					
৬২	মাল্টিমিডিয়া প্রজেক্টর	০	০							
৬৩	প্রজেক্টর স্ক্রীন	০	০							
৬৪	সিলিংফ্যান	০	০							
৬৫	সিলিংফ্যান	০	০							
৬৬	সিলিংফ্যান	০	০							
৬৭	সিলিংফ্যান	০	০							
৬৮	সিলিংফ্যান	০	০							
৬৯	সিলিংফ্যান	০	০							
৭০	টেবিল ফ্যান	০	০							
৭১	ফটোকপিয়ার TOSIBA E-STUDIO-১৮	০	২০১৩	১২৫০০ ০	এল জি এস পি					
৭২	৫ নং হরিদাসকাটি ইউনিয়ন পরিষদ	০	০							
৭৩	এজলাস কাঠের	০	০							
৭৪	সোকেচ (ফ্রেম কাঠের ও কাঁচ)	০	২০১৩	৭৪০০	ইউ পি					

ইউনিয়ন পরিষদভুক্ত সম্পদ : নলকুপ

ক্রমিক নং	সম্পদের নাম ও অবস্থান	অবস্থান ওয়ার্ড	ক্রয়/ প্রাপ্তির সাল	মূল্য	তহবিলের উৎস	সর্বশেষ রক্ষনাবেক্ষনের তারিখ	রক্ষনাবেক্ষনে ব্যয়িত অর্থের পরিমাণ	রক্ষনাবেক্ষনে ব্যয়িত অর্থের উৎস	পরবর্তী রক্ষনাবেক্ষনের তারিখ	মন্তব্য
১	চান্দুয়া আমেনের বাড়িতে ১ টি অগভীর নলকুপ	১	২০১৩		ইউ পি		১০০০০			
২	চান্দুয়া ইউসুফের বাড়িতে ১ টি অগভীর নলকুপ	১	২০১৩		ইউ পি		১০০০০			
৩	চান্দুয়া ইমরানের বাড়িতে ১ টি স্যানিটারী ল্যাট্রিন	১	২০১২		ইউ পি		৫০০			
৪	চান্দুয়া খায়েবের বাড়িতে ১ টি অগভীর নলকুপ	১	২০১২		ইউ পি		১০০০০			
৫	চান্দুয়া রশীদ সর্দারের বাড়িতে ১ টি স্যানিটারী ল্যাট্রিন	১	২০১২		ইউ পি		৫০০			
৬	চান্দুয়া হাকিমের বাড়িতে ১ টি অগভীর নলকুপ	১	২০১২		ইউ পি		১০০০০			
৭	ভ্রমরদা আজিতের বাড়িতে ১ টি অগভীর নলকুপ	১	২০১২		ইউ পি		১০০০০			
৮	ভ্রমরদা বাবুর বাড়িতে ১ টি গভীর নলকুপ	১	২০১২		ইউ পি		৮০০০০			
৯	শ্রীপুর কালিদাস বাড়িতে ১ টি অগভীর নলকুপ	১	২০১২		ইউ পি		১০০০০			
১০	শ্রীপুর শুকুরের বাড়িতে ১ টি অগভীর নলকুপ	১	২০১৩		ইউ পি		১০০০০			
১১	২ নং ওয়ার্ডে ৬০০ টি স্যানিটারী ল্যাট্রিন আছে	২	০							
১২	২ নং ওয়ার্ডে প্রায় ৫০০ টি অগভীর নলকুপ নলকুপ আছে	২	০							
১৩	কাটাখালী ইকরাম আলীর বাড়িতে ১ টি অগভীর নলকুপ	২	২০১২		ইউ পি					
১৪	কাটাখালী ওমর ফারুকের বাড়িতে ১ টি অগভীর নলকুপ	২	২০১২		ইউ পি					
১৫	কাটাখালী কানাই মন্ডলের বাড়িতে ১ টি অগভীর নলকুপ	২	২০১৩		ইউ পি					
১৬	কাটাখালী কামালের বাড়িতে ১ টি অগভীর নলকুপ	২	২০১২		ইউ পি					
১৭	কাটাখালী খাজা বিশ্বাসের বাড়িতে ১ টি গভীর নলকুপ	২	২০০৫		ব্যক্তিগত		৪০০০০			
১৮	কাটাখালী জামানের বাড়িতে ১ টি অগভীর নলকুপ	২	২০১২		ইউ পি					
১৯	কাটাখালী ফারুকের দোকানের সামনে ১ টি অগভীর নলকুপ	২	২০১৩		ইউ পি					
২০	কাটাখালী মজিদের বাড়ির সামনে ১ টি গভীর নলকুপ	২	২০১২		ব্যক্তিগত		৪০০০০			
২১	কাটাখালী মহিলা মক্তবে ১ টি স্যানিটারী ল্যাট্রিন	২	২০১২		ইউ পি					
২২	কাটাখালী রবিউলের দোকানের সামনে ১ টি অগভীর নলকুপ	২	২০১৩		ইউ পি					
২৩	কাটাখালী হাবিব এর বাড়িতে ১ টি স্যানিটারী ল্যাট্রিন	২	২০১৩		ইউ পি					
২৪	নলখোলা মারুপের বাড়িতে ১ টি অগভীর নলকুপ	২	২০১৩		ইউ পি					
২৫	হাজরাখিল ঋষিপাড়া মহাদেবের বাড়িতে ১ টি অগভীর নলকুপ	২	২০১২		ইউ পি					
২৬	হাজরাখিল রাখাকৃষ্ণ মন্দিরের সামনে ১ টি গভীর নলকুপ	২	২০০৫		ব্যক্তিগত		৪০০০০			
২৭	৩ নং ওয়ার্ডে প্রায় ৩০০ টি অগভীর নলকুপ আছে	৩	০		ইউ পি, বিভিন্ন সংস্থা, ব্যক্তিগত					
২৮	হরিদাসকাঠি বাদশা গাজী বাড়িতে ১ টি অগভীর নলকুপ	৩	২০১৩		ইউ পি					
২৯	হরিদাসকাঠি আতাউরের বাড়িতে ১ টি স্যানিটারী ল্যাট্রিন	৩	২০১২		ইউ পি					
৩০	হরিদাসকাঠি আলতাকের বাড়িতে ১ টি অগভীর নলকুপ	৩	২০১২		ইউ পি					
৩১	হরিদাসকাঠি উশা রানী পালের বাড়িতে ১ টি অগভীর নলকুপ	৩	২০১২		ইউ পি					
৩২	হরিদাসকাঠি দাসপাড়া মন্দিরে ১ টি অগভীর নলকুপ	৩	২০১২		ইউ পি					
৩৩	হরিদাসকাঠি নাছিয়ার বাড়িতে ১ টি অগভীর নলকুপ	৩	২০১২		ইউ পি					
৩৪	হরিদাসকাঠি শেফালী দেবনাভের বাড়িতে ১ টি অগভীর নলকুপ	৩	২০১২		ইউ পি					
৩৫	হরিদাসকাঠি শুবুতদাসের বাড়িতে ১ টি অগভীর নলকুপ	৩	২০১২		ইউ পি					
৩৬	হরিদাসকাঠি হাকিমের বাড়িতে ১ টি স্যানিটারী ল্যাট্রিন	৩	২০১২		ইউ পি					
৩৭	৪ নং ওয়ার্ডে ২০০ টি অগভীর নলকুপ আছে	৪	০							

ক্রমিক নং	সম্পদের নাম ও অবস্থান	অবস্থান ওয়ার্ড	ক্রয়/ প্রাপ্তির সাল	মূল্য	তহবিলের উৎস	সর্বশেষ রক্ষনাবেক্ষনের তারিখ	রক্ষনাবেক্ষনে ব্যয়িত অর্থের পরিমাণ	রক্ষনাবেক্ষনে ব্যয়িত অর্থের উৎস	পরবর্তী রক্ষনাবেক্ষনের তারিখ	মন্তব্য
৩৮	৪ নং ওয়ার্ডে ২৮০ টি স্যানিটারী ল্যান্ড্রিন আছে	৪	০							
৩৯	কাজীর গ্রাম জামে মসজিদ সংলগ্ন ১ টি গভীর নলকূপ	৪	২০১১		হাই সাওয়া					
৪০	নারায়নের বাড়ি সংলগ্ন ১ টি গভীর নলকূপ	৪	২০০২		ইউ পি					
৪১	বিশ্বাস বাড়ি কালী মন্দির সংলগ্ন ১ টি গভীর নলকূপ	৪	২০১১		ইউ পি					
৪২	৫ নং ওয়ার্ডে ৩৫০ টি অগভীর নলকূপ আছে	৫	০		ইউ পি, বিভিন্ন সংস্থা, ব্যক্তিগত					
৪৩	৫ নং ওয়ার্ডে ৫০০ টি স্যানিটারী ল্যান্ড্রিন আছে	৫	০		ইউ পি, বিভিন্ন সংস্থা, ব্যক্তিগত					
৪৪	কুমারসেমা অমিত রায়ের বাড়িতে ১ টি স্যানিটারী ল্যান্ড্রিন	৫	২০১২		ইউ পি					
৪৫	কুমারসেমা, রতন রায়ের বাড়িতে ১ টি অগভীর নলকূপ	৫	২০১২		ইউ পি					
৪৬	পাচবাড়িয়া গোলক রায়ের বাড়িতে ১ টি স্যানিটারী ল্যান্ড্রিন	৫	২০১২		ইউ পি					
৪৭	পাচবাড়িয়া, অখেল রায়ের বাড়িতে ১ টি অগভীর নলকূপ	৫	২০১২		ইউ পি					
৪৮	পাচবাড়িয়া, অরুন বিশ্বাসের বাড়িতে ১ টি অগভীর নলকূপ	৫	২০১৩		ইউ পি					
৪৯	পাচবাড়িয়া, রিতা মল্লিকের বাড়িতে ১ টি অগভীর নলকূপ	৫	২০১৩		ইউ পি					
৫০	পাচবাড়িয়া, রবিগলা রায়ের বাড়িতে ১ টি অগভীর নলকূপ	৫	২০১৩		ইউ পি					
৫১	ইদ্রিসের বাড়ির পাশে ১ টি অগভীর নলকূপ	৬	২০১৩		ইউ পি		১০০০০			
৫২	মামানের বাড়ির পাশে ১ টি অগভীর নলকূপ	৬	২০১৩				১০০০০			
৫৩	মোল্লাপাড়া জামে মসজিদে ১ টি গভীর নলকূপ	৬	২০০৪		হাই সাওয়া					
৫৪	মশিয়ার রহমানের বাড়িতে ১ টি অগভীর নলকূপ	৬	২০১৩		ইউ পি		১০০০০			
৫৫	রবিউলের বাড়িতে ১ টি গভীর নলকূপ	৬	২০১১		হাই সাওয়া					
৫৬	লতিফের বাড়ির পাশে ১ টি অগভীর নলকূপ	৬	২০১৩				১০০০০			
৫৭	হোগলাডাঙ্গা বাজার সংলগ্ন ১ টি গভীর নলকূপ	৬	২০১০		এল জি ই ডি					
৫৮	বাহাদুরপুর দিপকমন্ডলের বাড়ি সংলগ্ন ১ টি স্যানিটারী ল্যান্ড্রিন	৭	২০১৩		ইউ পি					
৫৯	বাহাদুরপুর বিনয় দাশের বাড়ি সংলগ্ন ১ টি স্যানিটারী ল্যান্ড্রিন	৭	২০১৩		ইউ পি					
৬০	বাহাদুরপুর, গোবিন্দর বাড়িতে ১ টি গভীর নলকূপ	৭	২০১২		হাই সাওয়া					
৬১	বাহাদুরপুর, জিতেন্দ্র বাড়ি সংলগ্ন ১ টি গভীর নলকূপ	৭	২০১২		হাই সাওয়া					
৬২	বাহাদুরপুর, পূর্বপাড়া কমলেশ বাড়ি সংলগ্ন ১ টি গভীর নলকূপ	৭	২০১২		হাই সাওয়া					
৬৩	বাহাদুরপুর, রমেন্দ্র প্রসাদের বাড়ি সংলগ্ন ১ টি গভীর নলকূপ	৭	২০১২		হাই সাওয়া					
৬৪	মধুপুর, নূর ইসলাম বাড়ির সংলগ্ন ১ টি গভীর নলকূপ	৭	২০১২		হাই সাওয়া					
৬৫	হাসিনা খাতুনের বাড়ি সংলগ্ন ১ টি স্যানিটারী ল্যান্ড্রিন	৭	২০১৩		ইউ পি					
৬৬	পাচকাটিয়া, মনিস মল্লিক এর বাড়ির পাশে অবস্থিত ১ টি গভীর নলকূপ	৮	২০০৪		ইউ পি					
৬৭	পাচকাটিয়া, মট পাড়া সরকারী প্রাথমিক বিদ্যালয় এর পাশে ১ টি গভীর নলকূপ	৮	২০১৩		এ ডি বি					
৬৮	৯ নং ওয়ার্ডে প্রায় ৩০০ টি অগভীর নলকূপ আছে	৯	০		ইউ পি, বিভিন্ন সংস্থা, ব্যক্তিগত					
৬৯	৯ নং ওয়ার্ডে প্রায় ৮০০ টি স্যানিটারী ল্যান্ড্রিন আছে	৯	০		ইউ পি, বিভিন্ন সংস্থা, ব্যক্তিগত					
৭০	কুচলিয়া অজিত মল্লিকের বাড়িতে ১ টি অগভীর নলকূপ	৯	২০১২		ইউ পি					
৭১	কুচলিয়া অসিম বিশ্বাসের বাড়িতে ১ টি অগভীর নলকূপ	৯	২০১২		ইউ পি					

ক্রমিক নং	সম্পদের নাম ও অবস্থান	অবস্থান ওয়ার্ড	ক্রয়/ প্রাপ্তির সাল	মূল্য	তহবিলের উৎস	সর্বশেষ রক্ষনাবেক্ষনের তারিখ	রক্ষনাবেক্ষনে ব্যয়িত অর্থের পরিমাণ	রক্ষনাবেক্ষনে ব্যয়িত অর্থের উৎস	পরবর্তী রক্ষনাবেক্ষনের তারিখ	মন্তব্য
৭২	কুচলিয়া রবিন বিশ্বাসের বাড়িতে ১ টি অগভীর নলকূপ	৯	২০১৩		ইউ পি					
৭৩	দিগঙ্গা, কংকন মজুমদার বাড়িতে ১ টি স্যানিটারী ল্যান্ড্রিন	৯	২০১২		ইউ পি					
৭৪	দিগঙ্গা, মাইকেলের বাড়িতে ১ টি অগভীর নলকূপ	৯	২০১২		ইউ পি					
৭৫	দিগঙ্গা, মহাত মোল্লার বাড়িতে ১ টি অগভীর নলকূপ	৯	২০১৩		ইউ পি					
৭৬	নেবুগাতি, জয়দেবের বাড়িতে ১ টি অগভীর নলকূপ	৯	২০১২		ইউ পি					
৭৭	নেবুগাতি, শুকুমার বিশ্বাসের বাড়িতে ১ টি অগভীর নলকূপ	৯	২০১৩		ইউ পি					

ইউনিয়ন পরিষদভুক্ত সম্পদ : রাস্তা

ক্রমিক নং	সম্পদের নাম ও অবস্থান	অবস্থান ওয়ার্ড	ক্রয়/ প্রাপ্তির সাল	মূল্য	তহবিলের উৎস	রাস্তার শুরু	রাস্তার শেষ	রাস্তার দৈর্ঘ্য	সর্বশেষ রক্ষনাবেক্ষনের তারিখ	রক্ষনাবেক্ষণে ব্যয়িত অর্থের পরিমাণ	রক্ষনাবেক্ষণে ব্যয়িত অর্থের উৎস	পরবর্তী রক্ষনাবেক্ষনের তারিখ	এলজিই ডি কোড	মন্তব্য
১	চান্দুয়া মোড় হতে বজলে বাড়ি মোড়	১	২০১১		পানি উন্নয়ন বোর্ড	চান্দুয়া মোড়	বজলে বাড়ি মোড়	২ কিমি						
২	রাঙ্জাক চাতাল হতে মিজানের ছ'মিল পর্যন্ত	১	২০০৬			রাঙ্জাক চাতাল	মিজানের ছ'মিল	১ কিমি						
৩	চান্দুয়া মোজাম এর বাড়ি হতে নুরুল মোল্লার বাড়ি পর্যন্ত	১	০		কেয়ার	চান্দুয়া মোজাম এর বাড়ি	নুরুল মোল্লার বাড়ি	১ কিমি						
৪	শ্রীপুর মোজাম বাড়ি হতে নুরুল মোল্লার বাড়ির মাঝামাঝি ১ টি ব্রীজ	১	০	২০০০০০	এল জি ই ডি									
৫	নুরুল মোল্লার বাড়ি হতে শুকুর মোড়ল বাড়ি	১	০			নুরুল মোল্লার বাড়ি হইতে	শুকুর মোড়ল বাড়ি	১ কিমি						
৬	শুকুর মোড়ল বাড়ি হতে সুকুমার দাস বাড়ি পর্যন্ত	১	০			শুকুর মোড়ল বাড়ি	সুকুমার দাস বাড়ি	.৫ কিমি						
৭	চান্দুয়া মসজিদ হতে শ্রীপুর আজিজুর মোল্লার বাড়ি পর্যন্ত	১	০			চান্দুয়া মসজিদ	শ্রীপুর আজিজুর মোল্লার বাড়ি	.৫ কিমি						
৮	আজিজুর মোল্লার বাড়ি হতে বিলের শেষ	১	০			আজিজুর মোল্লার বাড়ি	বিলের শেষ	২০০ ফুট						
৯	বিলের শেষ হতে শ্রীপুর ব্রীজ পর্যন্ত	১	০			বিলের শেষ	শ্রীপুর ব্রীজ	৩০০ ফুট						
১০	শ্রীপুর আজিজুর বাড়ি হতে মোতালেব এর বাড়ি	১	০			শ্রীপুর আজিজুর বাড়ি	মোতালেব এর বাড়ি	২০০ ফুট						
১১	কাটাখালী ব্রীজ হতে চিমটে দোকান পর্যন্ত	২	২০০৯		এডিবি	কাটাখালী ব্রীজ	চিমটে দোকান	৮০০ ফুট						
১২	তালেপের বাড়ির পাশ হতে নাউনী পর্যন্ত	২	২০১০		এডিবি	তালেপের বাড়ির পাশ	নাউনী	৮০০ ফুট						

ক্রমিক নং	সম্পদের নাম ও অবস্থান	অবস্থান ওয়ার্ড	ক্রয়/ প্রাপ্তির সাল	মূল্য	তহবিলের উৎস	রাস্তার শুরু	রাস্তার শেষ	রাস্তার দৈর্ঘ্য	সর্বশেষ রক্ষনাবেক্ষনের তারিখ	রক্ষনাবেক্ষণে ব্যয়িত অর্থের পরিমাণ	রক্ষনাবেক্ষণে ব্যয়িত অর্থের উৎস	পরবর্তী রক্ষনাবেক্ষনের তারিখ	এলজিই ডি কোড	মন্তব্য
১৩	গোলাম রসূল বাড়ি হতে মান্না বাড়ি পর্যন্ত	২	২০১০		এডিবি	গোলাম রসূল বাড়ি	মান্না বাড়ি	৬০০ ফুট						
১৪	ফজলুর রাহমান বাড়ি হতে কাটাখালী সরকারী প্রাথমিক বিদ্যালয় পর্যন্ত	২	২০১৩		এল জি এস পি	ফজলুর রাহমান বাড়ি	কাটাখালী সরকারী প্রাথমিক বিদ্যালয়	৩৮৩ ফুট						
১৫	কাটা খালী ব্রিজ হতে কাটা খালী শেষ পর্যন্ত	২	০		এমপি	কাটা খালী ব্রিজ	কাটা খালী শেষ অংশ	১ কিমি						
১৬	শাহ মন্দার তলা হতে হিরোখের পর্যন্ত	২	০		এমপি	শাহ মন্দার তলা	হিরো ঘের	৫০০ ফুট						
১৭	মুক্তেশ্বরী কাটাখালী ব্রিজ	২	২০০৯	১৩৮০৭৯০৮	এল জি ই ডি									
১৮	ফারুকের দোকান হতে শাহ মন্দার তলা	২	০			ফারুকের দোকান	শাহ মন্দার তলা	১৭৫০ ফুট						
১৯	মনতাজ বাড়ি হতে ফজলুর রহমান বাড়ি	২	০			মনতাজ বাড়ি	ফজলুর রহমান বাড়ি	৪০০ ফুট						
২০	আফছার বাড়ি হতে ফজলুর বাড়ি পর্যন্ত	২	০			আফছার বাড়ি	ফজলুর বাড়ি	৫৮২ ফুট						
২১	লক্ষন ডাঃ বাড়ি হতে কাটাখালী প্রাথমিক বিদ্যালয়	২	০			লক্ষন ডাঃ বাড়ি	কাটাখালী প্রাথমিক বিদ্যালয়	৫০০ ফুট						
২২	মহিতোশ বাড়ি হতে হরিপদ বাড়ি পর্যন্ত	২	০			মহিতোশ বাড়ি	হরিপদ বাড়ি	৮০০ ফুট						
২৩	হরিপদ বাড়ি হতে কদম তলা ত্রিসীমানা পর্যন্ত	২	০			হরিপদ বাড়ি	কদম তলা ত্রিসীমানা	১ কিমি						
২৪	দুলালের বাড়ি সামনে শাহ মন্দার তলা	২	০			দুলালের বাড়ি সামনে	শাহ মন্দার তলা	.৫ কিমি						
২৫	নিরাপদ বাড়ি হতে বাচড়া পর্যন্ত	২	০			নিরাপদ বাড়ি	বাচড়া	৮০০ ফুট						
২৬	মান্নান বাড়ি হতে মনির বাড়ি পর্যন্ত	২	০			মান্নান বাড়ি	মনির বাড়ি	৬০০ ফুট						
২৭	হাসান মাষ্টার বাড়ি হতে খড় বন পর্যন্ত	২	০			হাসান মাষ্টার বাড়ি	খড় বন	৩০০ ফুট						
২৮	কাটাখালী শেষ অংশ হতে ত্রিসীমানা পর্যন্ত	২	০			কাটাখালী শেষ অংশ	কদমতলা ত্রিসীমানা	১৭০০ ফুট						
২৯	গোলাম কাদের বাড়ি হতে ডুমুম বিল	২	০			গোলাম কাদের বাড়ি	ডুমুম বিল	৮০০ ফুট						
৩০	আমজাদ বাড়ি হতে লেবু কুড়ি পর্যন্ত	২	০			আমজাদ বাড়ি	লেবু কুড়ি	৫০০ ফুট						
৩১	কাটা খালী ব্রিজ হতে চারের মাথা পর্যন্ত	২	০			কাটা খালী ব্রিজ	চারের মাথা	১৬০০ ফুট						
৩২	অজীকেশ দোকান হতে ঋষিপাড়া পর্যন্ত	২	০			অজীকেশ দোকান	ঋষিপাড়া	৮০০ ফুট						
৩৩	৩ নং ওয়ার্ডে ৩ টি কালভার্ট আছে	৩	০											

ক্রমিক নং	সম্পদের নাম ও অবস্থান	অবস্থান ওয়ার্ড	ক্রয়/ প্রাপ্তির সাল	মূল্য	তহবিলের উৎস	রাস্তার শুরু	রাস্তার শেষ	রাস্তার দৈর্ঘ্য	সর্বশেষ রক্ষনাবেক্ষনের তারিখ	রক্ষনাবেক্ষণে ব্যয়িত অর্থের পরিমাণ	রক্ষনাবেক্ষণে ব্যয়িত অর্থের উৎস	পরবর্তী রক্ষনাবেক্ষনের তারিখ	এলজিই ডি কোড	মন্তব্য
৩৪	৩ নং ওয়ার্ডে ৩৫ টি পাইপ কালভার্ট আছে	৩	০											
৩৫	বাহির ডাঙার রাস্তা	৩	২০১০		ইউ পি	চারাবটতলা	মান্দার ডাঙার	১ কিমি						
৩৬	হরিদাসকাঠি রোড	৩	২০১০		ইউ পি	ব্রীজ মাথা	চিন্তু মন্ডল বাড়ি	১৮০০ ফুট						
৩৭	আফসারের রাস্তা	৩	০		ইউ পি	বজলের মোড়	অভয়নগর	৬০০ ফুট						
৩৮	নওপাড়া মনিরামপুর সড়ক	৩	১৯৮৮		এল জি ই ডি	বিদ্যুৎ এর বাড়ি	ব্রীজের মাথা	১ কিমি						
৩৯	সুন্দলীর রাস্তা	৩	২০০৩		এল জি ই ডি	ডাকুরিয়া	সুন্দলীর মোড়	৩ কিমি						
৪০	নাওয়াপাড়া হতে মনিরামপুর রোডে ১ টি ব্রীজ আছে	৩	০											
৪১	চুরাবালির খালের উপর ৩ টি কালভার্ট আছে	৩	০											
৪২	ডাকুরিয়া সড়কে ১ টি ব্রীজ আছে	৩	০											
৪৩	বাহির ডাঙার রাস্তা	৩	০		ইউ পি	ডেমাতা	সাধনের বাড়ি	২ কিমি						
৪৪	মাঠের রাস্তা	৩	০		ইউ পি	মানিক হালদার	৫ নং ওয়ার্ড	১৫০০ ফুট						
৪৫	বাহির ডাঙার রাস্তা	৩	০		ইউ পি	কদমতলা মোড়	ব্রীজ মাথা	১ কিমি						
৪৬	দাশ পাড়ার রাস্তা	৩	০		ইউ পি	জটুদাশ বাড়ি	ওয়াবদা ব্রীজ	১৫০০ ফুট						
৪৭	ক্ষত্রি পাড়ার রাস্তা	৩	০		ইউ পি	পুনাব বাড়ি	রঞ্জন বাড়ি	৫০০ ফুট						
৪৮	ক্ষত্রি পাড়ার রাস্তা	৩	০		ইউ পি	গোর বাড়ি	হরোশিত বাড়ি	৫০০ ফুট						
৪৯	হরিদাসকাঠি রোড	৩	০		ইউ পি	মান্দার রাই	অজিত এর বাড়ি	৫০০ ফুট						
৫০	পশ্চিম পাড়া রাস্তা	৩	০		ইউ পি	সলিং মাথা	কাওছার এর বাড়ি	১০০০ ফুট						
৫১	পশ্চিম পাড়া রাস্তা	৩	০		ইউ পি	পশ্চিম পাড়া রাস্তা	আমজেনের বাড়ি	৫০০ ফুট						
৫২	আঠারো পাকিয়া রাস্তা	৩	০		ইউ পি	ব্রীজ মাথা	সেলিমের বাড়ি	৯০০ ফুট						
৫৩	আফসারের রাস্তা	৩	০		ইউ পি	সলিং মাথা	অভয়নগর	১৩০০ ফুট						
৫৪	মোল্লার রাস্তা	৩	০		ইউ পি	সলেমান বাড়ি	৯ নং ওয়ার্ড	৫০০ ফুট						
৫৫	স্কুল রাস্তা	৩	০		ইউ পি	ব্রীজ মাথা	৯ নং ওয়ার্ড	৫০০ ফুট						
৫৬	ফয়েজ গাজির রাস্তা	৩	০					১০০০ ফুট						
৫৭	অমরের বাড়ির সামনে হতে বেলেখাল মাঝামাঝি ১ টি কালভার্ট	৪	২০১২	৭৫০০০	নন ওয়েস্ট কষ্ট									
৫৮	দবির বাড়ির পাশে কালভার্ট	৪	০											
৫৯	রফিকের বাড়ির পাশে, কালভার্ট (মেইন রোড হতে)	৪	০											
৬০	কুড়াসারা হতে কাজীর গ্রাম পর্যন্ত	৪	০			কুড়াসারা	কাজীর গ্রাম	৪০০ ফুট						
৬১	মনিরামপুর বাজার হতে নুরবাগ বাজার পর্যন্ত	৪	০			মনিরামপুর বাজার	নুরবাগ বাজার	১.৮ কিমি						
৬২	হোগলা ডাঙা বাজার হতে চান্দুয়া মসজিদ পর্যন্ত	৪	০			হোগলা ডাঙা বাজার	চান্দুয়া মসজিদ	৩ কিমি						
৬৩	অনিল বাড়ি হতে কাজীর গ্রাম জামে মসজিদ	৪	০			অনিল বাড়ি	কাজীর গ্রাম জামে মসজিদ থেকে	১ কিমি						

ক্রমিক নং	সম্পদের নাম ও অবস্থান	অবস্থান ওয়ার্ড	ক্রয়/ প্রাপ্তির সাল	মূল্য	তহবিলের উৎস	রাস্তার শুরু	রাস্তার শেষ	রাস্তার দৈর্ঘ্য	সর্বশেষ রক্ষনাবেক্ষনের তারিখ	রক্ষনাবেক্ষণে ব্যয়িত অর্থের পরিমাণ	রক্ষনাবেক্ষণে ব্যয়িত অর্থের উৎস	পরবর্তী রক্ষনাবেক্ষনের তারিখ	এলজিই ডি কোড	মন্তব্য
৬৪	অমরের বাড়ি হতে ভবীর বাড়ি পর্যন্ত	৪	০			অমরের বাড়ি	ভবীর বাড়ি	১ কিমি						
৬৫	অমরের বাড়ি হতে বৈরাগী পুকুর পর্যন্ত	৪	০			অমরের বাড়ি	বৈরাগী পুকুর	১.৫ কিমি						
৬৬	মফিজের বাড়ি হতে বেলে স্থান পর্যন্ত	৪	০			মফিজের বাড়ি	বেলে স্থান	১ কিমি						
৬৭	নেছার বাড়ি হতে সাহাবুদ্দিন বাড়ি পর্যন্ত	৪	০			নেছার বাড়ি	সাহাবুদ্দিন বাড়ি	.৫ কিমি						
৬৮	কেসমত বাড়ি হতে কাদেরের বাড়ি পর্যন্ত	৪	০			কেসমত বাড়ি	কাদেরের বাড়ি	.৫ কিমি						
৬৯	সমসকাঠি মসজিদ হতে সমসকাঠি প্রাথমিক বিদ্যালয় পর্যন্ত	৪	০			সমসকাঠি মসজিদ	সমসকাঠি প্রাথমিক বিদ্যালয়	১ কিমি						
৭০	সাইদুল বাড়ি হতে নিরাপদ বাড়ি পর্যন্ত	৪	০			সাইদুল বাড়ি হইতে	নিরাপদ বাড়ি	.৫ কিমি						
৭১	সমসকাঠি মসজিদ হতে গুফের বাজার পর্যন্ত	৪	০			সমসকাঠি মসজিদ	গুফের বাজার	.৫ কিমি						
৭২	পশ্চিমপাড়ায় ১ টি কালভার্ট	৫	০		ইউ পি									
৭৩	সারাগ্রামে প্রায় ৪০ টি পাইপ কালভার্ট আছে	৫	০											
৭৪	মধ্যপাড়া	৫	২০১৩		ইউ পি	সামাদারতলা রোড	বিধানের বাড়ি	৩০০ ফুট						
৭৫	দক্ষিণ পাড়ার রাস্তা	৫	২০১৩		ইউ পি	সামাদারতলা রোড	মানিক রায়	১০০ ফুট						
৭৬	মনিরামপুর হতে নওয়াপারা সড়কে ৫ টি ব্রিজ আছে	৫	০		এল জি ই ডি									
৭৭	সামান্দতলা রোডে ২ টি ব্রিজ আছে	৫	০		এল জি ই ডি									
৭৮	নওয়াপাড়া মনিরামপুর সড়ক	৫	১৯৮৮		এল জি ই ডি	সুরুদাশ এর বাড়ি (৫৮৮০)	বিদ্যুৎ এর বাড়ি (৫৮৮২.৫)	২.৫ কিমি						
৭৯	মাঠের রাস্তা	৫	১৯৯৫		ইউ পি	সামাদারতলা রোড	৩ নং ওয়ার্ড	১ কিমি						
৮০	সামাদার তলা রাস্তা	৫	১৯৯৬		এল জি ই ডি	নওয়াপাড়া মনিরামপুর রোড	২ নং ওয়ার্ড	২ কিমি						
৮১	শ্বশানের রাস্তা	৫	২০০০		ইউ পি	নওয়াপাড়া রোড	বেড়ি	১০০০ ফুট						
৮২	পাঁচকাটিয়ার রাস্তা	৫	০		ইউ পি	নওয়াপাড়া রোড	মাঠ	২০০০ ফুট						
৮৩	মাঠের রাস্তা	৫	০		ইউ পি	নওয়াপাড়া রোড	মাঠ	২ কিমি						
৮৪	মাঠের রাস্তা	৫	০		ইউ পি	রাইচ মিল	মাঠের রাস্তা	৭০০ ফুট						
৮৫	মাঠের রাস্তা	৫	০		ইউ পি	মেইন রোড	বিধান এর বাড়ি	৫০০ ফুট						
৮৬	মাঠের রাস্তা	৫	০		ইউ পি	বিধান এর বাড়ি	মেইন রোড	৫০০ ফুট						
৮৭	মাঠের রাস্তা	৫	০		ইউ পি	বিধান এর বাড়ি	খোকন রায়	৫০০ ফুট						
৮৮	মাঠের রাস্তা	৫	০		ইউ পি	সুরুদাশ এর বাড়ি (৫৮৮০)	মাঠ	২ কিমি						

ক্রমিক নং	সম্পদের নাম ও অবস্থান	অবস্থান ওয়ার্ড	ক্রয়/ প্রাপ্তির সাল	মূল্য	তহবিলের উৎস	রাস্তার শুরু	রাস্তার শেষ	রাস্তার দৈর্ঘ্য	সর্বশেষ রক্ষনাবেক্ষনের তারিখ	রক্ষনাবেক্ষণে ব্যয়িত অর্থের পরিমাণ	রক্ষনাবেক্ষণে ব্যয়িত অর্থের উৎস	পরবর্তী রক্ষনাবেক্ষনের তারিখ	এলজিই ডি কোড	মন্তব্য
৮৯	পশ্চিমপাড়া রাস্তা	৫	০		ইউ পি	প্রকাশ দাস	পশুগতির বাড়ি	২০০০ ফুট						
৯০	গ্রামের রাস্তা	৫	০		ইউ পি	পশুগতির বাড়ি	নওয়াপাড়া রোড	৩০০০ ফুট						
৯১	পশ্চিমপাড়া রাস্তা	৫	০			পশুগতির বাড়ি	৪ নং ওয়ার্ড	৭০০ ফুট						
৯২	মাঝপাড়া রাস্তা	৫	০			গ্রামের রাস্তা	কংকন বাড়ি	৫০০ ফুট						
৯৩	হরিতলার রাস্তা	৫	০		ইউ পি	মেইন রাস্তা	হরিতলা	৫০০ ফুট						
৯৪	গ্রামের রাস্তা	৫	০		ইউ পি	পলাশ রায়ের বাড়ি	সচিনের বাড়ি	৫০০ ফুট						
৯৫	শিলপাড়া রাস্তা	৫	০			নওয়াপাড়া রোড	রতন রায় এর বাড়ি	৫০০ ফুট						
৯৬	বৈরাগী পাড়ার রাস্তা	৫	০			নওয়াপাড়া রোড	খোকন বৈরাগীর বাড়ি	৫০০ ফুট						
৯৭	মন্ডলবাড়ির রাস্তা	৫	০			নওয়াপাড়া রোড	মন্দির	৫০০ ফুট						
৯৮	মল্লিক পাড়ার রাস্তা	৫	০		ইউ পি	নওয়াপাড়া রোড	চন্ডিদাশ এর বাড়ি	৭০০ ফুট						
৯৯	মল্লিক বাড়ির রাস্তা	৫	০			নওয়াপাড়া রোড	বিদুতের বাড়ি	৬০০ ফুট						
১০০	উত্তর পাড়ার রাস্তা	৫	০			সামাদারতলা রোড	হরেন বাবুর বাড়ি	৫০০ ফুট						
১০১	মাঠের রাস্তা	৫	০			জগবন্ধু	মাঠ	১৫০০ ফুট						
১০২	নেবুগাতী পিচ রাস্তা হতে স্কুল পর্যন্ত	৫	০			নেবুগাতী পিচ রাস্তা	স্কুল	৩৮০ ফুট						
১০৩	কওমী মাদ্রাস হতে খালেক গাজী বাড়ি পর্যন্ত	৬	২০০১		ইউ পি	কওমী মাদ্রাস	খালেক গাজী বাড়ি	৪০০ ফুট						
১০৪	হরিপদ বাড়ি হতে মতিয়ার বাড়ি একাংশ	৬	২০১২			হরিপদ বাড়ি	মতিয়ার বাড়ি একাংশ	৪০০ ফুট						
১০৫	জামতলা হতে ভুলবাড়িয়া	৬	২০১০			জামতলা	ফুলবাড়িয়া	৬ কিমি						
১০৬	মনিরামপুর হতে নওয়াপাড়া পর্যন্ত	৬	০		এল জি ই ডি	মনিরামপুর	নওয়াপাড়া	১.৮ কিমি						
১০৭	হরিপদ বাড়ি হতে মতিয়ার বাড়ি	৬	০			হরিপদ বাড়ি	মতিয়ার বাড়ি	১৪০০ ফুট						
১০৮	দাসপাড়া হতে মফিজুর বাড়ি	৬	০			দাসপাড়া	মফিজুর বাড়ি	২.৫ কিমি						
১০৯	হরিপদবাড়ি হতে মোজাফফর বাড়ি	৬	০			হরিপদবাড়ি	মোজাফফর বাড়ি	১ কিমি						
১১০	রবিউলের বাড়ি হতে মোজাফফর বাড়ি	৬	০			রবিউলের বাড়ি	মোজাফফর বাড়ি	১ কিমি						
১১১	নেচার বাড়ি হতে বিলের শেষ	৬	০			নেচার বাড়ি	বিলের শেষ	৩ কিমি						
১১২	কওমী মাদ্রাসা হতে খালেক গাজী বাড়ি	৬	০			কওমী মাদ্রাসা	খালেক গাজী বাড়ি	৪০০ ফুট						
১১৩	দাসপাড়া হতে অতুন দোকান	৬	০			অতুনের দোকান	দাসপাড়া	১০০০ ফুট						
১১৪	দাসপাড়া হতে তারক এর বাড়ি	৬	০			দাসপাড়া	তারক এর বাড়ি	৮০০ ফুট						
১১৫	মধুপুর স্কুল হতে সিদ্দিক বাড়ি	৬	০			মধুপুর স্কুল	সিদ্দিক বাড়ি	৮০০ ফুট						
১১৬	শহিদুল বাড়ি হতে বিল	৬	০			শহিদুল বাড়ি	বিল	১ কিমি						
১১৭	হোগলা বাজার হতে দাসপাড়া	৬	০			হোগলা বাজার	দাসপাড়া	৭০০ ফুট						
১১৮	মালেকের বাড়ি হতে শওকত বাড়ি	৬	০			মালেকের বাড়ি	শওকতের বাড়ি	৯০০ ফুট						
১১৯	তালতলা হতে বৈরাগী পুকুর পাড়	৬	০			তালতলা	বৈরাগী পুকুর পাড়	২ কিমি						
১২০	তালতলা হতে মাদ্রাস মোড়	৬	০			তালতলা	মাদ্রাস মোড়	১২০০ ফুট						

ক্রমিক নং	সম্পদের নাম ও অবস্থান	অবস্থান ওয়ার্ড	ক্রয়/ প্রাপ্তির সাল	মূল্য	তহবিলের উৎস	রাস্তার শুরু	রাস্তার শেষ	রাস্তার দৈর্ঘ্য	সর্বশেষ রক্ষনাবেক্ষনের তারিখ	রক্ষনাবেক্ষণে ব্যয়িত অর্থের পরিমাণ	রক্ষনাবেক্ষণে ব্যয়িত অর্থের উৎস	পরবর্তী রক্ষনাবেক্ষনের তারিখ	এলজিই ডি কোড	মন্তব্য
১২১	হোগলা ডাঙা হতে মধুপুর বাজার	৬	০			হোগলা ডাঙা	মধুপুর বাজার	১.৫ কিমি						
১২২	দহখোলা ব্রীজ হতে শ্মশান পর্যন্ত (একাংশ)	৭	০			দহখোলা ব্রীজ	শ্মশান	২০০ ফুট						
১২৩	হামজামতলা হতে ধর্মতলা পর্যন্ত	৭	২০১০			হামজামতলা	ধর্মতলা	৫ কিমি						
১২৪	বাহাদুর সরকারী প্রাথমিক বিদ্যালয় হতে ফুলবাড়িয়া	৭	০		এল জি ই ডি	বাহাদুর সরকারী প্রাথমিক বিদ্যালয়	ডুললবাড়িয়া	১ কিমি						
১২৫	মরিরামপুর মুরগীহাটা মোড় হতে বাহাদুর ব্রীজ	৭	০			মরিরামপুর মুরগীহাটা মোড়	বাহাদুর ব্রীজ	৫ কিমি						
১২৬	বাহাদুর অজিবর মাষ্টারের বাড়ি হতে বাহাদুরপুর মাধ্যমিক বিদ্যালয়	৭	০			বাহাদুর অজিবর মাষ্টারের বাড়ি	বাহাদুরপুর মাধ্যমিক বিদ্যালয়	২.৫ কিমি						
১২৭	শাহিদার বাড়ি হতে নূপেন বাড়ি পর্যন্ত	৭	০			শাহিদার বাড়ি	নূপেন বাড়ি	১ কিমি						
১২৮	লতিফের বাড়ি হতে ঋষিপাড়া পর্যন্ত	৭	০			লতিফের বাড়ি	ঋষিপাড়া	.৫ কিমি						
১২৯	অশ্বিনী রায় হতে সমর বাহাদুর বাড়ি পর্যন্ত	৭	০			অশ্বিনী রায়	সমর বাহাদুর বাড়ি	.৫ কিমি						
১৩০	ঋষিপাড়া সামনে হতে বাহাদুর পুর পশ্চিমপাড়া প্রাথমিক বিদ্যালয় পর্যন্ত	৭	০			ঋষিপাড়া সামনে	বাহাদুর পুর পশ্চিমপাড়া প্রাথমিক বিদ্যালয়	৫০০ ফুট						
১৩১	বাসন্তি মন্দির হতে রমেন মাষ্টার বাড়ি পর্যন্ত	৭	০			বাসন্তি মন্দির	রমেন মাষ্টার বাড়ি	.৫ কিমি						
১৩২	দহখোলা ব্রীজ হতে শ্মশান পর্যন্ত (একাংশ)	৭	০			দহখোলা ব্রীজ	শ্মশান (একাংশ)	৪০০ ফুট						
১৩৩	চন্দীর বাড়ি হতে কবিরাজ বাড়ি পর্যন্ত	৭	০			চন্দীর বাড়ি	কবিরাজ বাড়ি	৪০০ ফুট						
১৩৪	পাঁচকাটিয়া মানিক মন্ডল এর বাড়ির পার্শ্বে ১ টি কালভার্ট	৮	২০১২		ইউ পি									
১৩৫	পাঁচকাটিয়া নরেন মন্ডল এর বাড়ির পার্শ্বে ১ টি কালভার্ট	৮	২০১২		ইউ পি									
১৩৬	পাঁচকাটিয়া শেখর বিশ্বাস এর বাড়ির পার্শ্বে ১ টি কালভার্ট	৮	২০১২		ইউ পি									
১৩৭	পাঁচকাটিয়া রবিন মন্ডলের এর বাড়ির পার্শ্বে ১ টি কালভার্ট	৮	২০১২		ইউ পি									
১৩৮	পাঁচকাটিয়া ঠাকুরদা বিশ্বাস এর বাড়ির পার্শ্বে ১ টি কালভার্ট	৮	২০১২		নন ওয়েস্ট কস্ট									
১৩৯	পাঁচকাটিয়া তাপস বিশ্বাস এর বাড়ির পার্শ্বে ১ টি কালভার্ট	৮	২০১২		নন ওয়েস্ট কস্ট									

ক্রমিক নং	সম্পদের নাম ও অবস্থান	অবস্থান ওয়ার্ড	ক্রয়/ প্রাপ্তির সাল	মূল্য	তহবিলের উৎস	রাস্তার শুরু	রাস্তার শেষ	রাস্তার দৈর্ঘ্য	সর্বশেষ রক্ষনাবেক্ষনের তারিখ	রক্ষনাবেক্ষণে ব্যয়িত অর্থের পরিমাণ	রক্ষনাবেক্ষণে ব্যয়িত অর্থের উৎস	পরবর্তী রক্ষনাবেক্ষনের তারিখ	এলজিই ডি কোড	মন্তব্য
১৪০	জর্জ বাড়ি রোড	৮	২০০৩		এডিবি	বকসি বাড়ি	পাঁচকাটিয়া জর্জ বাড়ি	.৫ কিমি						
১৪১	জামতলা রোড	৮	২০১৩		এল জি এস পি	জামতলা মোড়	পাঁচকাটিয়া সেবা আশ্রম	৪৯৬ ফুট						
১৪২	মনিরামপুর হতে নওয়াপাড়া মেইন রোড	৮	১৯৯৬		এল জি ই ডি	অগ্রগতি সমিতি	কমিউনিটি ক্লিনিক	২০০০ ফুট						
১৪৩	মধুপুর বাজার হতে ধর্মতলা রোড	৮	২০১০		এল জি ই ডি	ধর্মতলা মোড় (ভুলবাড়িয়া)	আমজামতলা মোড়	১.৫ কিমি						
১৪৪	বাহাদুরপুর রোড	৮	২০১০		এল জি ই ডি	ভুলবাড়িয়া গোবিন্দর বাড়ি	মনোজিত বিশ্বাস এর ঘের	১৫০০ ফুট						
১৪৫	খইতলা রোড	৮	২০০৯		এডিবি	খইতলা মোড়	পাঁচকাটিয়া মাধ্যমিক বিদ্যালয়	২০০০ ফুট						
১৪৬	পাঁচকাটিয়া মাধ্যমিক বালিকা বিদ্যালয় রোড	৮	০		পানি উন্নয়ন বোর্ড	পাঁচকাটিয়া মানিক মন্ডল এর বাড়ি	বালিক বিদ্যালয়	১৫০০ ফুট						
১৪৭	ধাপকান্দা ব্রীজ	৮	১৯৭০		সরকার									
১৪৮	ধর্মতলা ব্রীজ	৮	১৯৭১		সরকার									
১৪৯	বায়রা খাল ব্রীজ	৮	১৯৭৪		সরকার									
১৫০	ভুলবাড়িয়া ব্রীজ	৮	২০০৮		এল জি ই ডি									
১৫১	মটপাড়া রোড	৮	১৯৬৪		কাবিখা	নিলকান্তর বাড়ি	জামতলা মোড়	১.৫ কিমি						
১৫২	পাঁচকাটিয়া বালিকা বিদ্যালয় রোড	৮	১৯৬৮		কাবিখা	পাঁচকাটিয়া বালিকা বিদ্যালয়	গাজিপাড়া নারান মল্লিক এর পুকুর	১.৫ কিমি						
১৫৩	বিশ্বাস পাড়া রোড	৮	১৯৭০		কাবিখা	পাঁচকাটিয়া কৃষ্ণ মল্লিক এর বাড়ি	পাঁচকাটিয়া মাধ্যমিক বিদ্যালয়	১ কিমি						
১৫৪	ভান্দির বাড়ি রোড	৮	১৯৭২		কাবিখা	মানস মল্লিক এর বাড়ি	পাঁচকাটিয়া প্রভাত বিশ্বাস	১.৫ কিমি						
১৫৫	ধর্মতলা রাস্তা	৮	১৯৭৫		কাবিখা	ভুলবাড়িয়া রাস্তা	আনন্দ বাবুর বাড়ি	১৮০০ ফুট						
১৫৬	খইতলা রোড	৮	১৯৭৮		কাবিখা	পাঁচকাটিয়া শেখর বিশ্বাস এর বাড়ি	আমজামতলা মোড়	১ কিমি						
১৫৭	ভুলবাড়িয়া পশ্চিমপাড়া ব্রীজ	৮	২০০৮		এল জি ই ডি									
১৫৮	গ্রামের ভিতর রাস্তায় ৫ টি কালভার্ট আছে	৯	০											
১৫৯	৯ নং ওয়ার্ডে ২০ টি পাইপ কালভার্ট আছে	৯	০											
১৬০	স্কুল রোড	৯	২০১২		এল জি ই ডি	রবিন বাড়ি	স্কুল	৩৮০ ফুট						
১৬১	দিগঙ্গা স্কুল রোড	৯	২০১২		উপজেলা এবং এডিবি	অভয়নগর রাস্তা	স্কুল	৩০০ ফুট						
১৬২	মনিরামপুর অভয়নগর রাস্তা	৯	১৯৯৬		এল জি ই ডি	হাজির হাট বাজার	নতুন বাজার ব্রীজ	২.৫ কিমি						
১৬৩	ডাকুরিয়া রোড	৯	২০০৫		এল জি ই ডি	নতুন বাজার ব্রীজ	প্রদ্বিপের বাড়ি	১৪০০ ফুট						
১৬৪	গ্রামের ভিতর রাস্তা	৯	২০০৮		এল জি ই ডি	হাজির হাট বাজার	নতুন বাজার ব্রীজ	২.৫ কিমি						

ক্রমিক নং	সম্পদের নাম ও অবস্থান	অবস্থান ওয়ার্ড	ক্রয়/ প্রাপ্তির সাল	মূল্য	তহবিলের উৎস	রাস্তার শুরু	রাস্তার শেষ	রাস্তার দৈর্ঘ্য	সর্বশেষ রক্ষণাবেক্ষণের তারিখ	রক্ষণাবেক্ষণে ব্যয়িত অর্থের পরিমাণ	রক্ষণাবেক্ষণে ব্যয়িত অর্থের উৎস	পরবর্তী রক্ষণাবেক্ষণের তারিখ	এলজিই ডি কোড	মন্তব্য
১৬৫	গ্রামের ভিতর রাস্তায় ১ টি ব্রীজ আছে	৯	০											
১৬৬	অভয়নগর রোডে ২ টি ব্রীজ আছে	৯	০											
১৬৭	মন্দির রোড	৯	২০১২		ইউ পি	কানাপুকুর রোড	মন্দির	২৫০ ফুট						
১৬৮	দক্ষিণ পাড়া রাস্তা	৯	২০১৩		ইউ পি	নারায়নশানা বাড়ি	পরিতোশ বাড়ি	৫০০ ফুট						
১৬৯	বিলের রাস্তা	৯	২০১৩		ইউ পি	পরিতোশ বাড়ি	হাজরার বাড়ি	৫০০ ফুট						
১৭০	বিল রোড	৯	২০১৩		ইউ পি	বিধান রায় বাড়ি	বিল	১০০০ ফুট						
১৭১	হালদার পাড়া রোড	৯	০		ইউ পি	রবিন বাড়ি	বিনয় বাড়ি	১০০০ ফুট						
১৭২	হালদার পাড়া রোড	৯	০		ইউ পি	সমির বাড়ি	মেইন রাস্তা	৫০০ ফুট						
১৭৩	হালদার পাড়া রোড	৯	০		ইউ পি	বাবুর বাড়ি	মেইন রাস্তা	৫০০ ফুট						
১৭৪	হালদার পাড়া রোড	৯	০		ইউ পি	অজির বাড়ি	মেইন রাস্তা	৪০০ ফুট						
১৭৫	বিল রোড	৯	০		ইউ পি	নতুন বাজার ব্রীজ	বিল	১২০০ ফুট						
১৭৬	কানাপুকুর রাস্তা	৯	০		ইউ পি	প্রদ্বিপের বাড়ি	মাঠ ব্রীজ	২৪০০ ফুট						

অধ্যায়-৩ : ইউনিয়ন পরিষদের (ওয়ার্ড ভিত্তিক) সম্পদের সামাজিক মানচিত্র

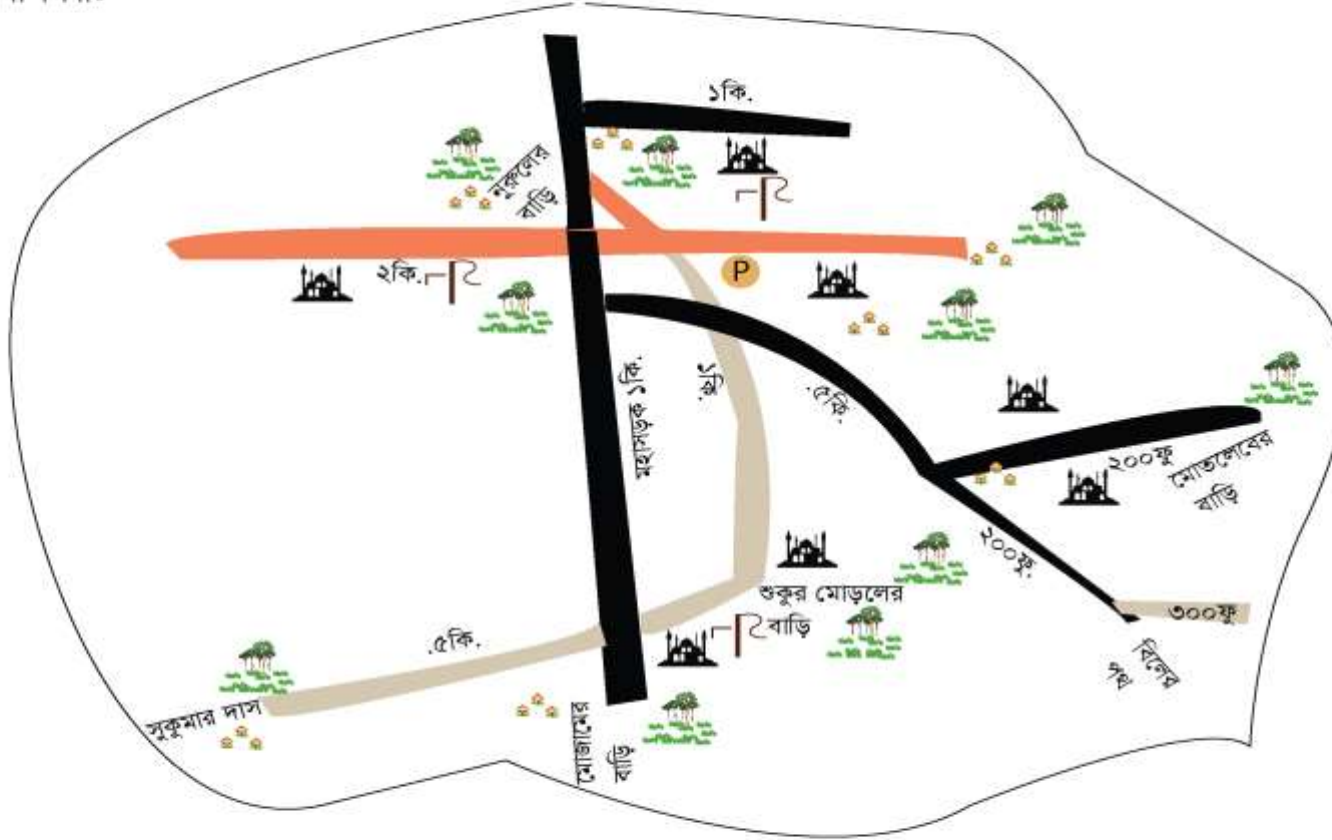
ইউনিয়ন পরিষদের সামাজিক মানচিত্র : ওয়ার্ড-১

সামাজিক মানচিত্র

জেলা : যশোর
থানাঃ মণিরামপুর
ইউনিয়ন : ৫ নং হরিদাসকাটি
ওয়ার্ডঃ ০১

মানচিত্র সংকেত

-  নাটির রাস্তা
-  সলিং রাস্তা
-  হেরিং বোন্ড
-  পাকা রাস্তা
-  নদী / খাল / বিল
-  মাদ্রাসা
-  প্রাথমিক বিদ্যালয়
-  মাধ্যমিক বিদ্যালয়
-  কলেজ
-  মসজিদ
-  ইদগাহ মাঠ
-  মাজার
-  কবরস্থান
-  শ্মশান
-  মন্দির
-  এতিমখানা
-  হাসপাতাল / ক্লিনিক
-  ক্লাব
-  ডাকঘর
-  বাজার / মার্কেট
-  ব্রিজ
-  কালভার্ট
-  গভীর/ অগভীর নলকূপ
-  অফিস (ভূমি / ইউনিয়ন)
-  পুকুর



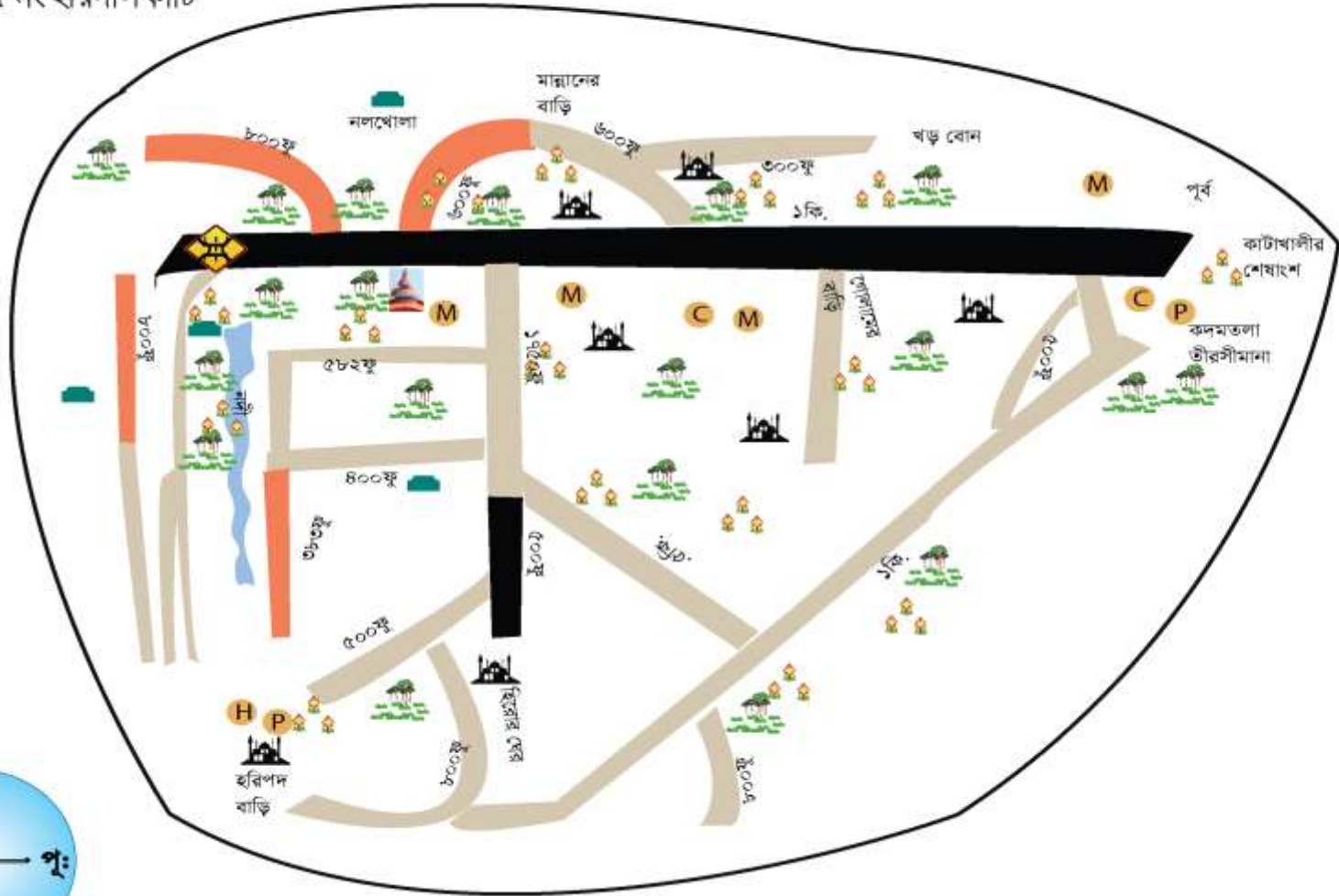
ইউনিয়ন পরিষদের সামাজিক মানচিত্র : ওয়ার্ড-২

সামাজিক মানচিত্র

জেলা : যশোর
থানাঃ মণিরামপুর
ইউনিয়ন : ৫ নং হরিদাসকাটি
ওয়ার্ডঃ ০২

মানচিত্র সংকেত

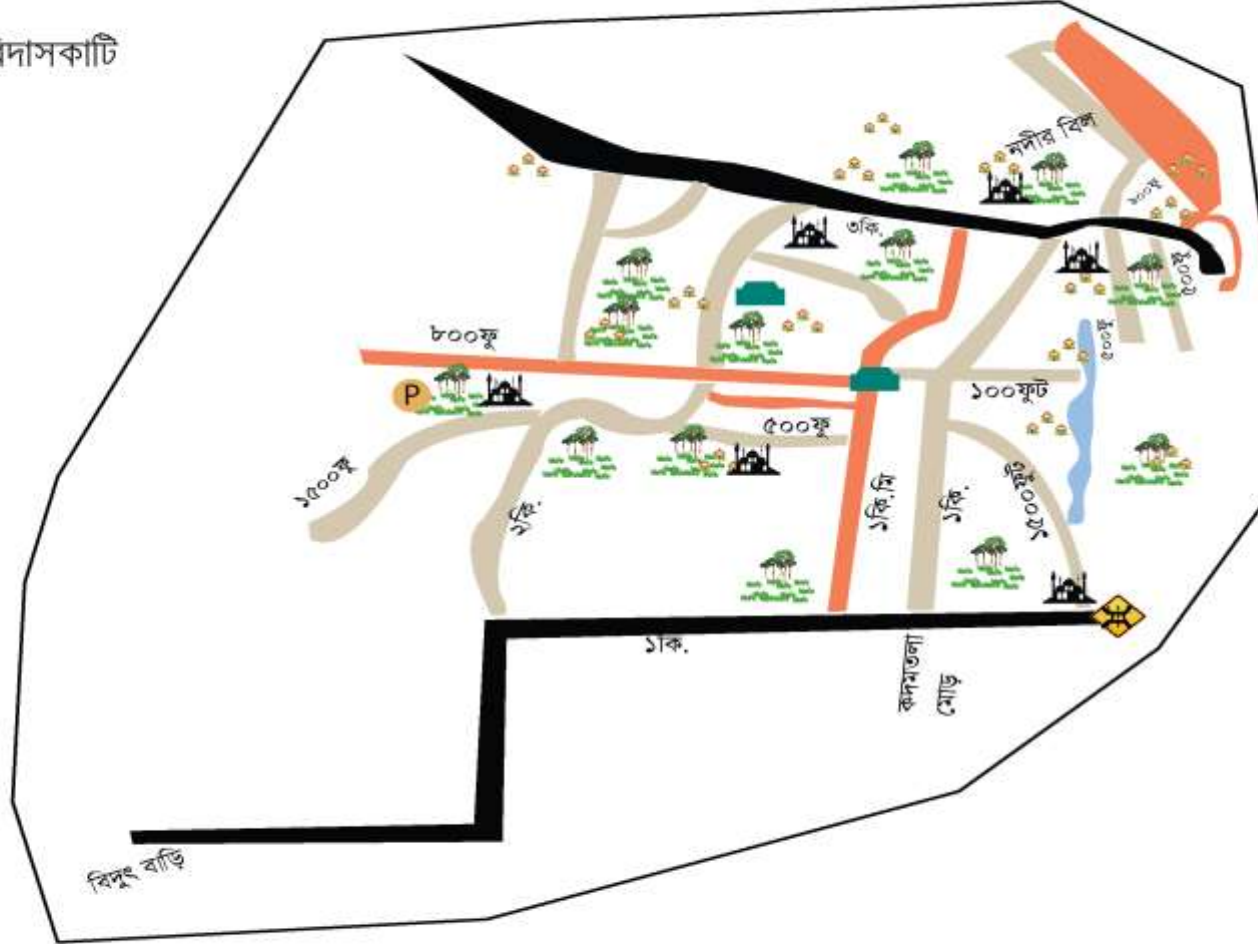
- মাটির রাস্তা
- সলিং রাস্তা
- হেরিং বোন্ড
- পাকা রাস্তা
- নদী / খাল / বিল
- মদ্রাসা
- প্রাথমিক বিদ্যালয়
- মাধ্যমিক বিদ্যালয়
- কলেজ
- মসজিদ
- ঈদগাহ মাঠ
- মাজার
- কবরস্থান
- শশান
- মন্দির
- এতিমখানা
- হাসপাতাল / ক্লিনিক
- ক্লাব
- ডাকঘর
- বাজার / মার্কেট
- ব্রিজ
- কালভার্ট
- গভীর/ অগভীর নলকূপ
- অফিস (ভূমি / ইউনিয়ন)
- পুকুর



ইউনিয়ন পরিষদের সামাজিক মানচিত্র : ওয়ার্ড-৩

সামাজিক মানচিত্র

জেলা : যশোর
থানাঃ মণিরামপুর
ইউনিয়ন : ৫ নং হরিদাসকাটি
ওয়ার্ডঃ ০৩



মানচিত্র সংকেত

- মাটির রাস্তা
- সলিং রাস্তা
- হেরিং বোর্ড
- পাকা রাস্তা
- নদী / খাল / বিল
- মাদ্রাসা
- প্রাথমিক বিদ্যালয়
- মাধ্যমিক বিদ্যালয়
- কলেজ
- মসজিদ
- ইদগাহ মাঠ
- মাজার
- কবরস্থান
- ষশান
- মন্দির
- এতিমখানা
- হাসপাতাল / ক্লিনিক
- ক্লাব
- ডাকঘর
- বাজার / মার্কেট
- ব্রিজ
- কালভার্ট
- গভীর/ অগভীর নলকূপ
- অফিস (ভূমি / ইউনিয়ন)
- পুকুর



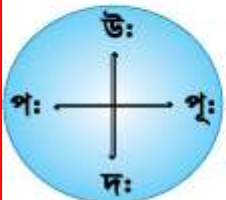
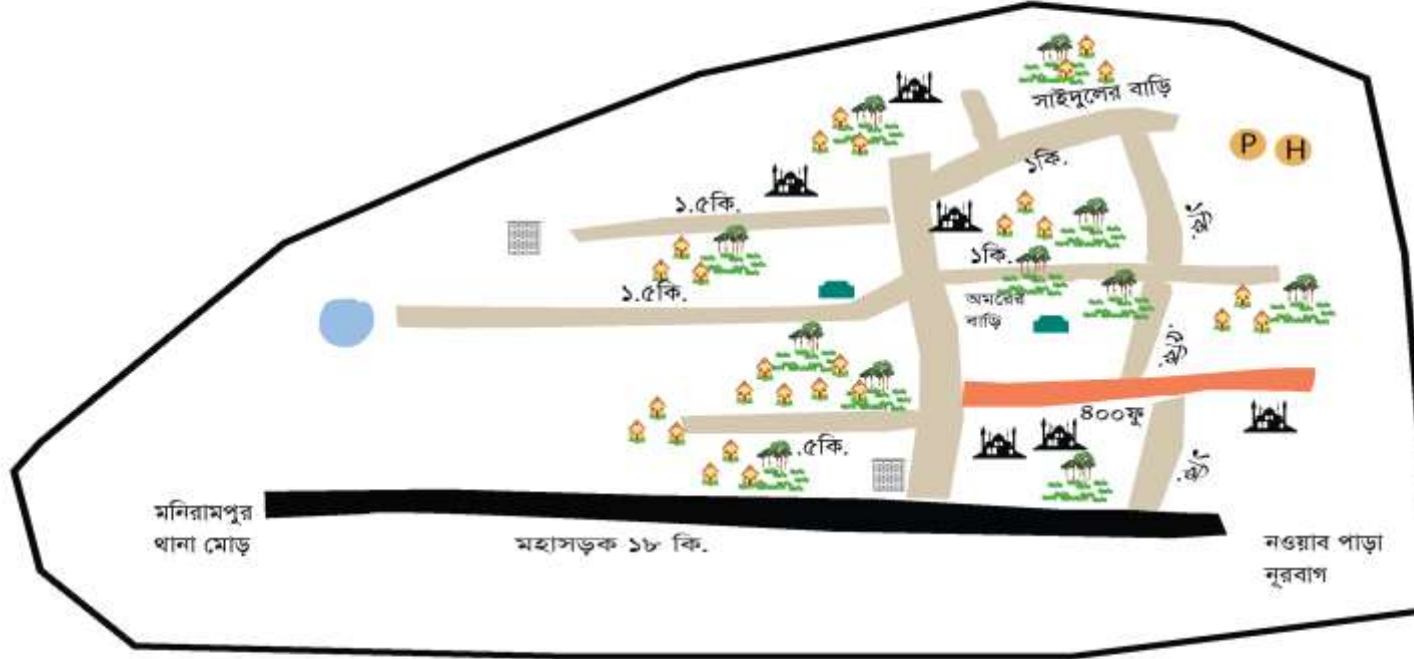
ইউনিয়ন পরিষদের সামাজিক মানচিত্র : ওয়ার্ড-৪

সামাজিক মানচিত্র

জেলা : যশোর
থানাঃ মণিরামপুর
ইউনিয়ন : ৫ নং হরিদাসকাটি
ওয়ার্ডঃ ০৪

মানচিত্র সংকেত

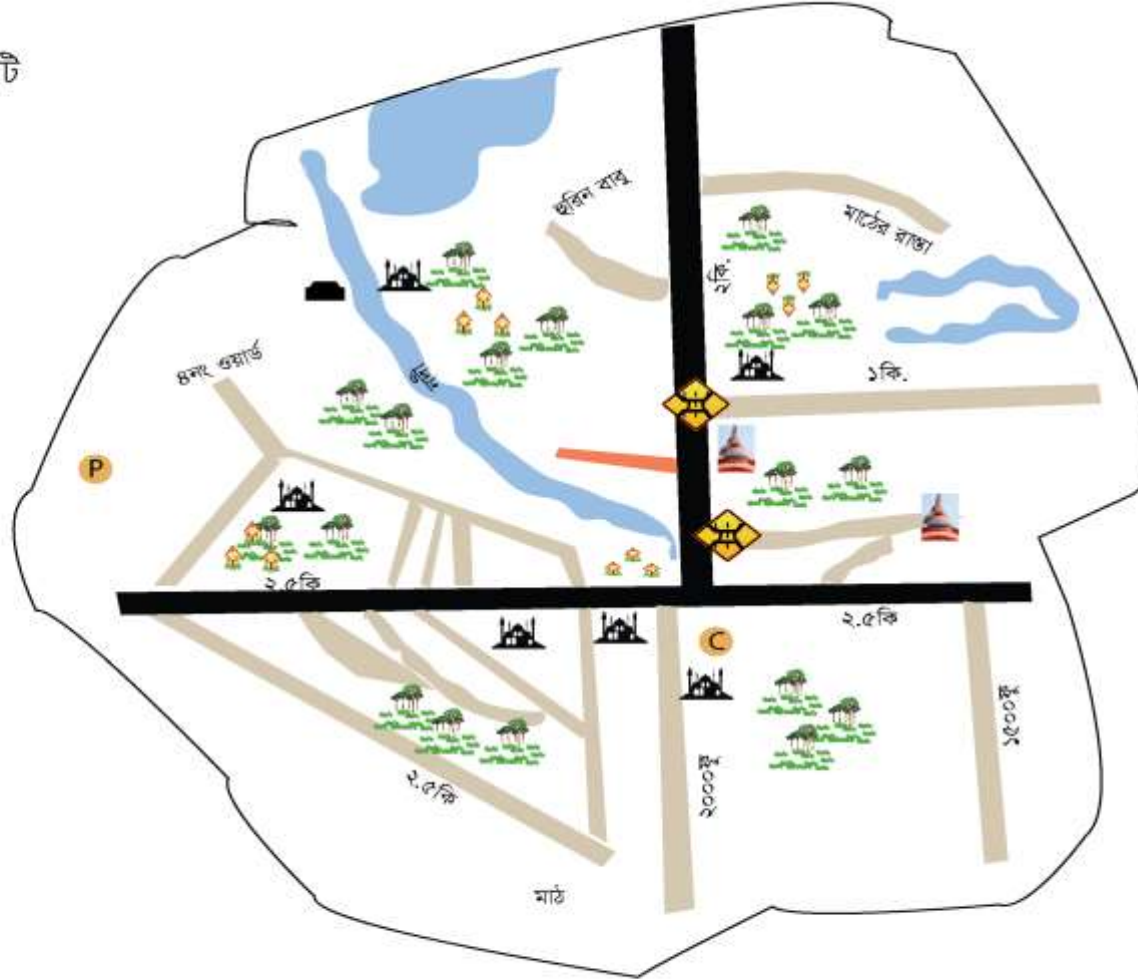
-  মাটির রাস্তা
-  সলিং রাস্তা
-  হেরিং বোল্ড
-  পাকা রাস্তা
-  নদী / খাল / বিল
-  মাদ্রাসা
-  প্রাথমিক বিদ্যালয়
-  মাধ্যমিক বিদ্যালয়
-  কলেজ
-  মসজিদ
-  ঈদগাহ মাঠ
-  মাজার
-  কবরস্থান
-  শ্মশান
-  মন্দির
-  এতিমখানা
-  হাসপাতাল / ক্লিনিক
-  ক্লাব
-  ডাকঘর
-  বাজার / মার্কেট
-  ব্রিজ
-  কালভার্ট
-  গভীর/ অগভীর নলকূপ
-  অফিস (ভূমি / ইউনিয়ন)
-  পুকুর



ইউনিয়ন পরিষদের সামাজিক মানচিত্র : ওয়ার্ড-৫

সামাজিক মানচিত্র

জেলা : যশোর
থানাঃ মণিরামপুর
ইউনিয়ন : ৫ নং হরিদাসকাটি
ওয়ার্ডঃ ০৫



মানচিত্র সংকেত

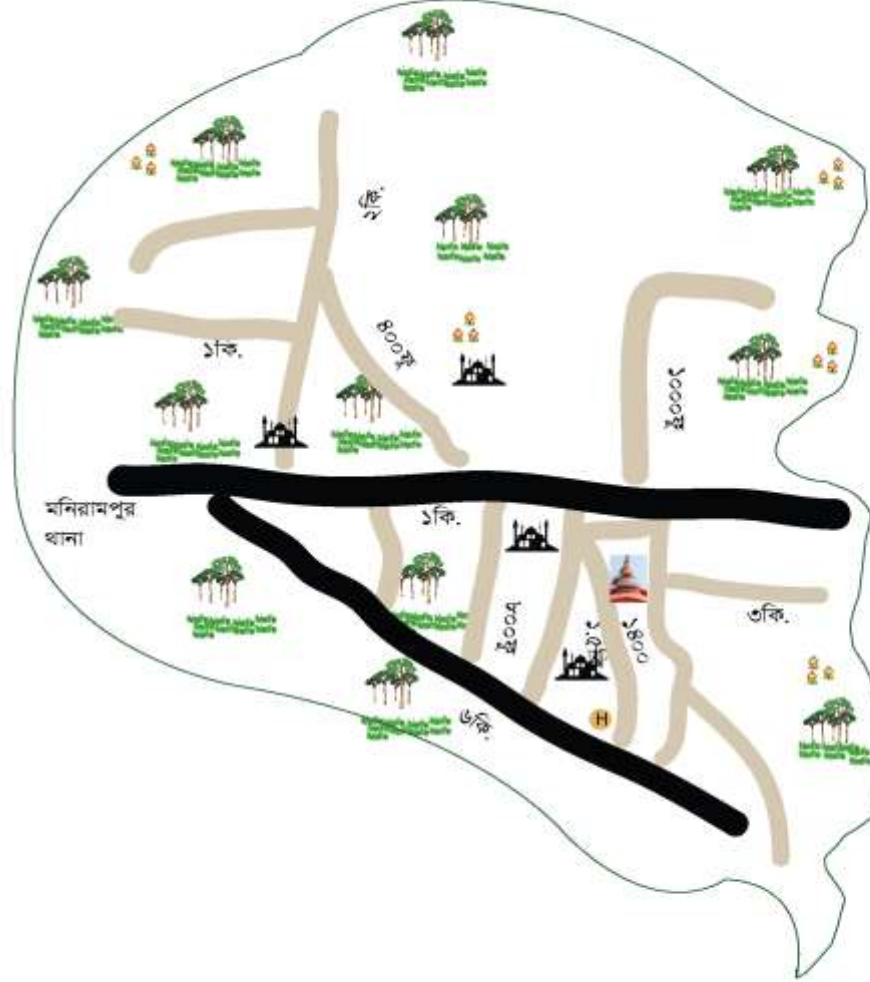
- মাটির রাস্তা
- সলিং রাস্তা
- হেরিং বোল্ড
- পাকা রাস্তা
- নদী / খাল / বিল
- মাদ্রাসা
- প্রাথমিক বিদ্যালয়
- মাধ্যমিক বিদ্যালয়
- কলেজ
- মসজিদ
- ইদগাহ মাঠ
- মাজার
- কবরস্থান
- শ্মশান
- মন্দির
- এতিমখানা
- হাসপাতাল / ক্লিনিক
- ক্লাব
- ডাকঘর
- বাজার / মার্কেট
- ব্রিজ
- কালভার্ট
- গভীর/ অগভীর নলকূপ
- অফিস (ভূমি / ইউনিয়ন)
- পুকুর



ইউনিয়ন পরিষদের সামাজিক মানচিত্র : ওয়ার্ড-৬

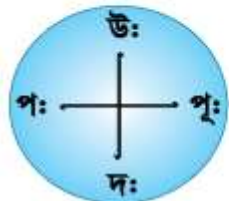
সামাজিক মানচিত্র

জেলা : যশোর
থানা : মণিরামপুর
ইউনিয়ন : ৫ নং হরিদাসকাটি
ওয়ার্ড : ০৬



মানচিত্র সংকেত

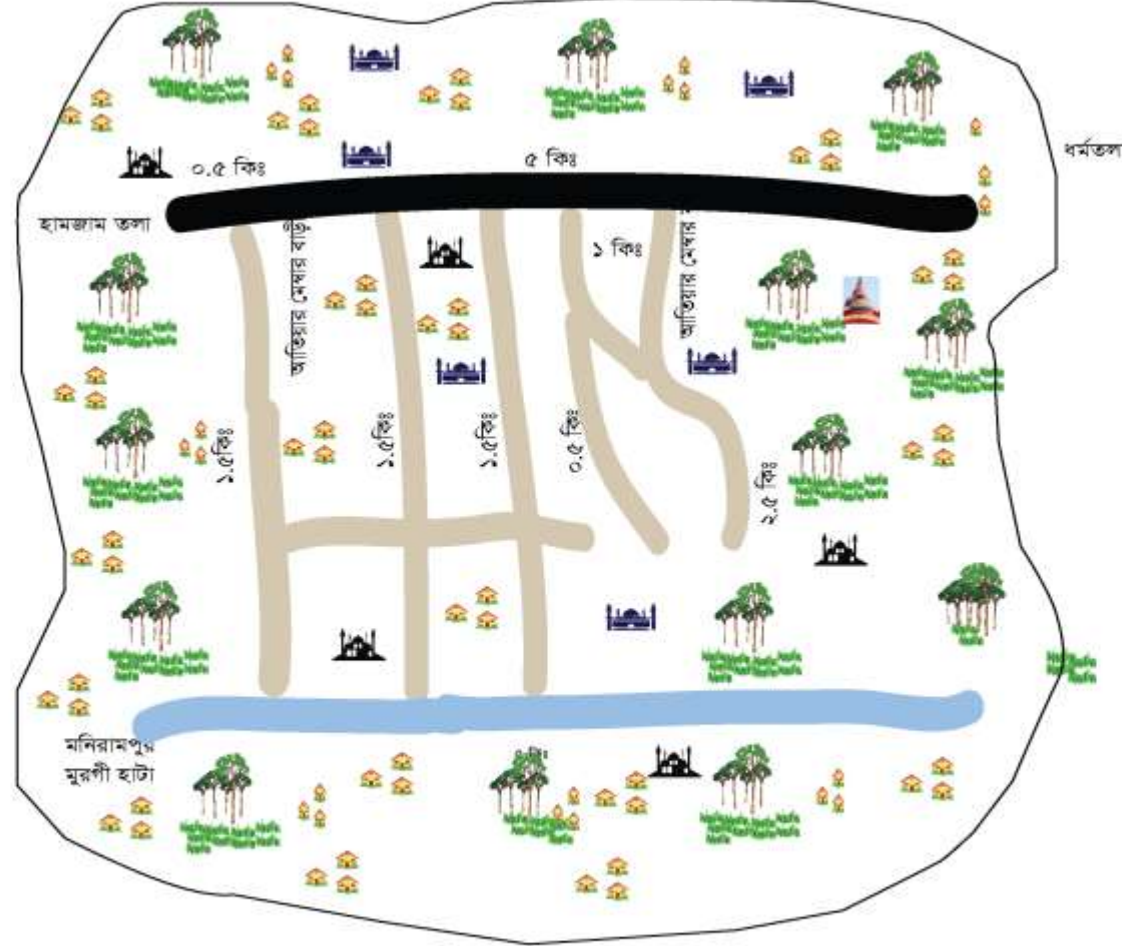
- মাটির রাস্তা
- সলিং রাস্তা
- হেরিং বোল্ড
- পাকা রাস্তা
- নদী / খাল / বিল
- মাদ্রাসা
- প্রাথমিক বিদ্যালয়
- মাধ্যমিক বিদ্যালয়
- কলেজ
- মসজিদ
- ঈদগাহ মাঠ
- মাজার
- কবরস্থান
- শ্মশান
- মন্দির
- এতিমখানা
- হাসপাতাল / ক্লিনিক
- ক্লাব
- ডাকঘর
- বাজার / মার্কেট
- ব্রিজ
- কালভার্ট
- গভীর/ অগভীর নলকূপ
- অফিস (ভূমি / ইউনিয়ন)
- পুকুর



ইউনিয়ন পরিষদের সামাজিক মানচিত্র : ওয়ার্ড-৭

সামাজিক মানচিত্র

জেলা : যশোর
থানা : মণিরামপুর
ইউনিয়ন : ৫ নং হরিদাসকাটি
ওয়ার্ড : ০৭



মানচিত্র সংকেত

- মাটির রাস্তা
- সলিং রাস্তা
- হেরিং বোল্ড
- পাকা রাস্তা
- নদী / খাল / বিল
- মাদ্রাসা
- প্রাথমিক বিদ্যালয়
- মাধ্যমিক বিদ্যালয়
- কলেজ
- মসজিদ
- ইদগাহ মাঠ
- মাজার
- কবরস্থান
- শ্মশান
- মন্দির
- এতিমখানা
- হাসপাতাল / ক্লিনিক
- ক্লাব
- ডাকঘর
- বাজার / মার্কেট
- ব্রিজ
- কালভার্ট
- পত্তীর/ অপত্তীর নলকূপ
- অফিস (ভূমি / ইউনিয়ন)
- পুকুর



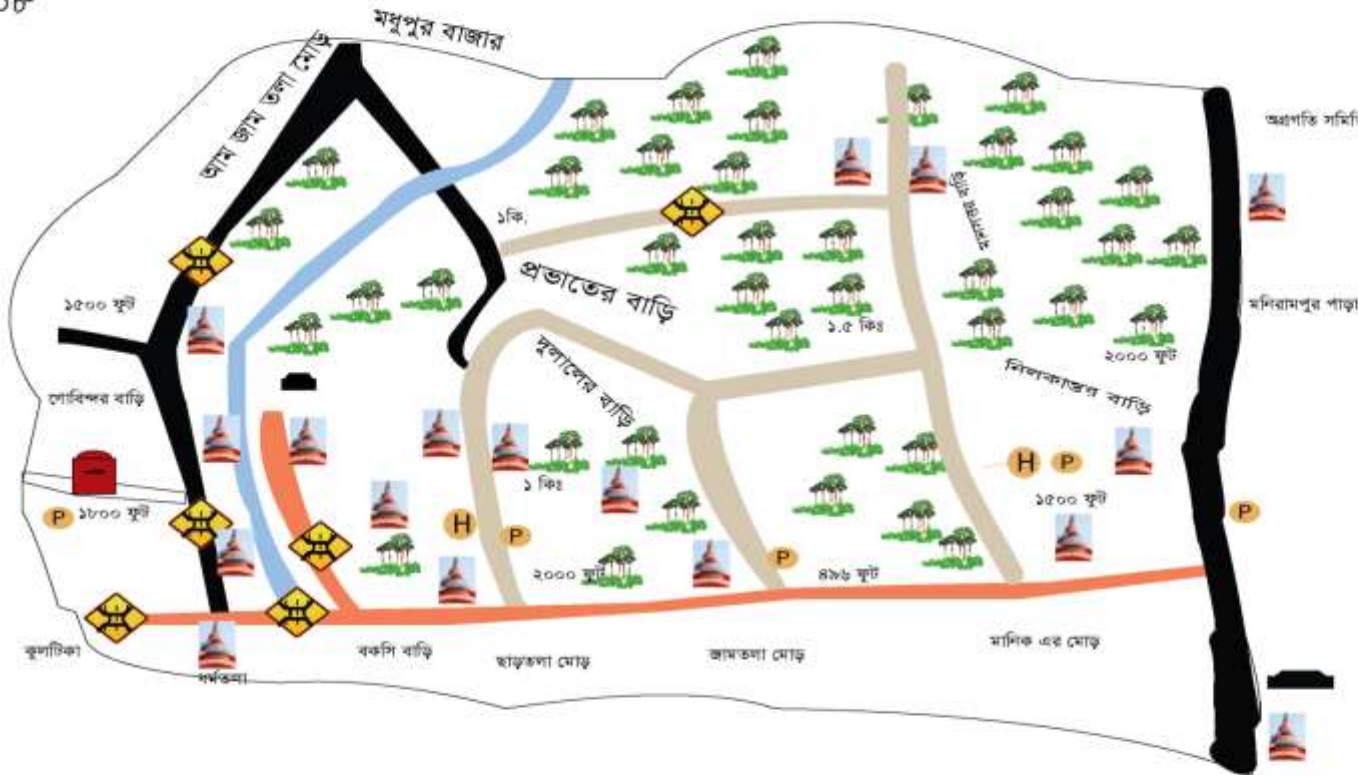
ইউনিয়ন পরিষদের সামাজিক মানচিত্র : ওয়ার্ড-৮

সামাজিক মানচিত্র

জেলা : যশোর
থানা : মণিরামপুর
ইউনিয়ন : ৫ নং হরিদাসকাটি
ওয়ার্ড : ০৮

মানচিত্র সংকেত

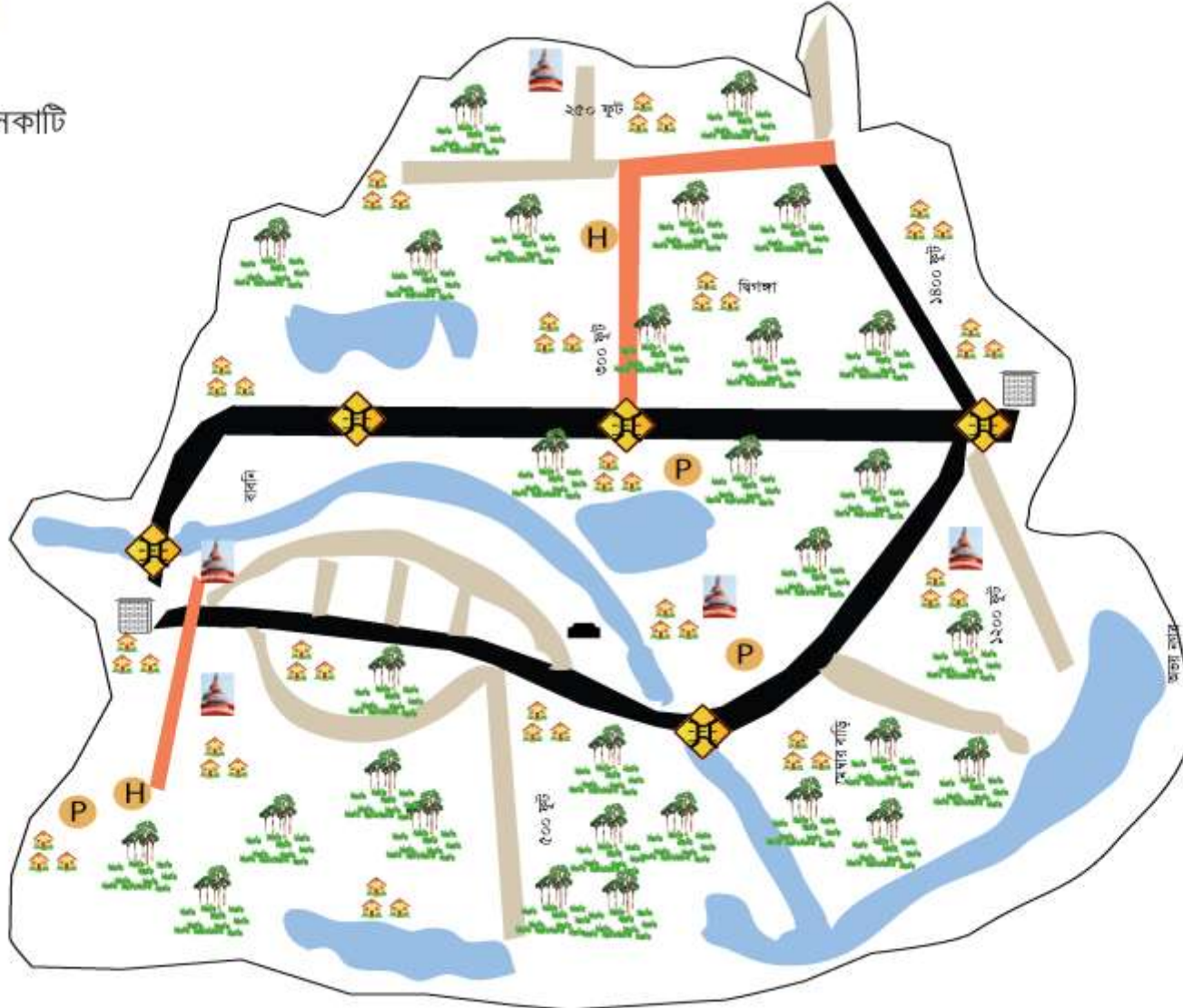
- মাটির রাস্তা
- সলিং রাস্তা
- হেরিং বোর্ড
- পাকা রাস্তা
- নদী / খাল / বিল
- M মাদ্রাসা
- P প্রাথমিক বিদ্যালয়
- H মাধ্যমিক বিদ্যালয়
- C কলেজ
- মসজিদ
- ঈদগাহ মাঠ
- মাজার
- কবরস্থান
- শ্মশান
- মন্দির
- এতিমখানা
- হাসপাতাল / ক্লিনিক
- ক্লাব
- ডাকঘর
- বাজার / মার্কেট
- ব্রিজ
- কালভার্ট
- গভীর/ অগভীর নলকূপ
- অফিস (ভূমি / ইউনিয়ন)
- পুকুর



ইউনিয়ন পরিষদের সামাজিক মানচিত্র : ওয়ার্ড—৯

সামাজিক মানচিত্র

জেলা : যশোর
থানাঃ মণিরামপুর
ইউনিয়নঃ ৫ নং হরিদাসকাটি
ওয়ার্ডঃ ০৯



মানচিত্র সংকেত

- মাটির রাস্তা
- সলিং রাস্তা
- হেরিং বোর্ড
- পাকা রাস্তা
- নদী / খাল / বিল
- মদ্রাসা
- প্রাথমিক বিদ্যালয়
- মাধ্যমিক বিদ্যালয়
- কলেজ
- মসজিদ
- ঈদগাহ মাঠ
- মাজার
- কবরস্থান
- শ্মশান
- মন্দির
- এতিমখানা
- হাসপাতাল / ক্লিনিক
- ক্লাব
- ডাকঘর
- বাজার / মার্কেট
- ব্রিজ
- কালভার্ট
- গভীর/ অগভীর নলকূপ
- অফিস (ভূমি / ইউনিয়ন)
- পুকুর

