



ইউনিয়ন পরিষদের সম্পদ রেজিষ্টার

৯ নং জামদিয়া ইউনিয়ন পরিষদ

ইউনিয়ন কোড-২৪১০৯৫৭

উপজেলা: বাঘারপাড়া,

জেলা: যশোর।

মুখবন্ধ

বাংলাদেশের স্থানীয় সরকার ব্যবস্থায় সর্বনিম্ন প্রশাসনিক ইউনিট ইউনিয়ন পরিষদ। ইউনিয়ন পরিষদ অপারেশনাল ম্যানুয়েল ২০০৯ অনুযায়ী প্রতিটি ইউনিয়ন পরিষদের একটি সম্পদ রেজিস্টার থাকা আবশ্যিক। ইউনিয়ন পরিষদের অন্তর্ভুক্ত সকল স্থাবর ও অস্থাবর সম্পত্তি (যেমন- রাস্তা, ব্রীজ, কালভার্ট, মার্কেট, পুকুর, আসবাবপত্র, যন্ত্রপাতি, ভবন ইত্যাদি) এই রেজিস্টারে অন্তর্ভুক্ত হওয়া বাধ্যতামূলক যেখানে প্রত্যেকটি সম্পদ ক্রয়ের তারিখ, মূল্য, তহবিলের উৎস, রক্ষণাবেক্ষণ ইত্যাদি সম্পদ রেজিস্টারে উল্লেখ থাকবে।

ইউনিয়ন পরিষদ অপারেশনাল ম্যানুয়েল ২০০৯ অনুযায়ী ৩০ জুন ২০১৩ এর মধ্যে সকল ইউনিয়ন পরিষদকে নির্ধারিত ফরম্যাট অনুসারে সম্পদ রেজিস্টার তৈরী করার বাধ্যবাধকতা রয়েছে। এছাড়া ২৬.০৮.২০১৩ ইং, স্থানীয় সরকার বিভাগ, স্মারক নং ৪৬.০১৮.০২৯০০.০০.০১৩.২০১২ (অংশ-১) ২৪৫ অনুযায়ী ৩০ সেপ্টেম্বর ২০১৩ এর মধ্যে সম্পদ রেজিস্টার চূড়ান্ত করার সময়সীমা পুনঃনির্ধারণ করা হয়। ফলে গুণগত মান বজায় রেখে স্থায়ী সম্পদ চিহ্নিতকরণ, প্রস্তুতকরণ এবং ডাটাবেজ তৈরী করার জন্য এলজিএসপি-২ অনুদানের দক্ষতা ও সক্ষমতাবৃদ্ধির বরাদ্দ থেকে কোয়েরী নামক প্রতিষ্ঠানের কারিগরি সহায়তায় এই কাজটি করার সিদ্ধান্ত গ্রহণ করা হয়।

ইউনিয়ন পরিষদের সম্পদ রেজিস্টার এবং ব্যবস্থাপনা ডাটাবেজ তৈরীর উদ্দেশ্য হলো ইউনিয়ন পরিষদের অন্তর্ভুক্ত স্থাবর ও অস্থাবর সম্পত্তি গুলোকে একটি আধুনিক তথ্য ভিত্তিক ব্যবস্থাপনার সাথে সংযোজন করা। MS ACCESS ডাটা বেইজের মাধ্যমে নির্ভুলভাবে সম্পদ নিয়ন্ত্রন, রক্ষণাবেক্ষণ এবং ব্যবস্থাপনা করা সম্ভব হবে, যা প্রকল্প গ্রহণের দ্বৈততা পরিহারের ক্ষেত্রে বিশেষ ভূমিকা পালন করবে।

নির্ধারিত ফরমেট ব্যবহার করে প্রতিটি ওয়ার্ড হতে সম্পদ চিহ্নিত করে তালিকা প্রস্তুত, সম্পদের মানচিত্র প্রস্তুত এবং সার্বিক ভাবে ম্যানুয়াল অনুসারে সম্পদ নাম্বারিং ও সম্পদ রেজিস্টার প্রস্তুত করার জন্য তথ্য সংগ্রহকারী প্রতিষ্ঠান কোয়েরীকে ধন্যবাদ জানাচ্ছি। পরিশেষে ইউনিয়ন পরিষদের মহিলা সদস্য, পুরুষ সদস্য, সচিব, গ্রামবাসীকে সার্বিক সহযোগীতার জন্য আন্তরিক কৃতজ্ঞতা জানাচ্ছি।

ধন্যবাদান্তে,

চেয়ারম্যান

৯ নং জামদিয়া ইউনিয়ন পরিষদ,

বাঘারপাড়া, যশোর।

সুচিপত্র

অধ্যায়-১ : সম্পদ চিহ্নিতকরণ এবং নাম্বারিং	৪- ২৬
● কোডিং ইনডেক্স:	৫- ৬
● ইউনিয়ন পরিষদের সম্পদের বিবরণ ও পরিমাণ	৭
● ইউনিয়ন পরিষদ ভবন, ভূমি, আসবাবপত্র, যন্ত্রপাতি ও ইলেকট্রনিক্স সামগ্রী	
● ইউনিয়ন পরিষদের নলকূপ	
● ইউনিয়ন পরিষদের রাস্তা	
অধ্যায়-২ : সম্পদ রেজিস্টার	২৭ - ৪৭
● ইউনিয়ন পরিষদ ভবন ও ভূমি	
● ইউনিয়ন পরিষদের আসবাবপত্র, যন্ত্রপাতি ও ইলেকট্রনিক্স সামগ্রী	
● ইউনিয়ন পরিষদের নলকূপ	
● ইউনিয়ন পরিষদের রাস্তা	
অধ্যায়-৩ : ইউনিয়ন পরিষদের (ওয়ার্ড ভিত্তিক) সম্পদের সামাজিক মানচিত্র	৪৮- ৫৭

অধ্যায়-১ : সম্পদ চিহ্নিতকরণ এবং সম্পদ সনাক্তকরণ

ইউনিয়ন পরিষদের অন্তর্ভুক্ত সকল স্থাবর ও অস্থাবর সম্পদের কোড ও বিবরণ

ইউনিয়ন পরিষদভুক্ত ভবন

কোড	সম্পদের বিবরণ
ইউপিভ	ইউনিয়ন পরিষদ ভবন
প্রাণি	প্রাথমিক বিদ্যালয় ভবন
মাবি	মাধ্যমিক বিদ্যালয় ভবন
মাদ্রাসা	মাদ্রাসা ভবন
কলেজ	কলেজ ভবন
মন্দির	মন্দির
শ্মশান	শ্মশানঘাট
এথা	এতিম খানা
ঈগা	ঈদগাহ্ ময়দান
পোস্ট	পোস্ট অফিস ভবন
ইউভূঅ	ইউনিয়ন ভূমি অফিস ভবন
পপক	ইউনিয়ন স্বাস্থ্য ও পরিবার কল্যাণ কেন্দ্র
মাক	মার্কেট/হাট/বাজার
যাহা	যাত্রী ছাউনী
মসজিদ	মসজিদ
কবরস্থান	কবরস্থান
পিক	পিকনিক কর্নার/ স্পোর্ট
সভ	বিভিন্ন ধরনের সরকারি ভবন
মাজার	মাজার
ব্যাংক	বিভিন্ন সরকারি/বেসরকারি ব্যাংক
লাইব্রেরী	লাইব্রেরী/পাঠাগার
ক্লাব	ক্লাব/সংঘ/সাংস্কৃতিক পরিষদ/সমিতি/সংস্থা
এনজিও	বিভিন্ন এনজিও
অন্যান্য	অন্যান্য

ইউনিয়ন পরিষদভুক্ত রাস্তা

কোড	সম্পদের বিবরণ
মারা	মাটির রাস্তা (ছোট বড় সকল ধরনের)
পাইস	ইটের সলিং(বালির উপর ইট বিছানো পাকা রাস্তা)
পাহেবি	হেরিং বোর্ড (বালির উপর ১টি ও ১টি বাকা বিছানো পাকা রাস্তা)
পাপিচ	পিচ ঢালাই দিয়ে তৈরি পাকা রাস্তা
ব্রীজ	ব্রীজ, বাঁশের সীকো, কাঠের সীকো (ছোট/বড়)
কাভা	কালভার্ট (বেল/পাইপ/ইউ ডেন/রিং কালভার্ট)
অন্যান্য	অন্যান্য

ইউনিয়ন পরিষদভুক্ত নলকূপ

কোড	সম্পদের বিবরণ
অগন	অগতীর নলকূপ
গন	গতীর নলকূপ
সলে	স্যানিটারি ল্যাট্রিন
পুকুর	পুকুর (ছোট/বড়/সরকারি/বেসরকারি)
খাহাবা	খাল/হাওড়/বাওড়
সেপ্ৰ	সেচ প্রকল্প/সেচ মেশিন (সরকারি/বেসরকারি)
অন্যান্য	অন্যান্য

ইউনিয়ন পরিষদের আসবাবপত্র

কোড	সম্পদের বিবরণ
অগন	অগভীর নলকূপ
অন্যান্য	অন্যান্য
আলমা	আলমারী
ইন্স্টিবি	কম্পিউটার এক্সেসরিজ
ক্যাবিনেট	ক্যাবিনেট
ক্যামেরা	ক্যামেরা
কম	কম্পিউটার
খাট	খাট
গন	গভীর নলকূপ
ঘড়ি	ঘড়ি
চেয়ার	চেয়ার
জেনার	জেনারেটর
জমি	জমি
টাইমে	টাইপ মেশিন
টিভি	টিভি
টেবিল	টেবিল
ট্যাংক	পানির ট্যাংক
ট্রলি	ট্রলি
তালা	তালা
তৈজসপত্র	তৈজসপত্র
পাম্প	পানির পাম্প
প্রিন্টার	প্রিন্টার
প্রজেক্টর	প্রজেক্টর
ফিল্টার	পানির ফিল্টার
ফ্যান	ফ্যান
ফটোকপি	ফটোকপি মেশিন

কোড	সম্পদের বিবরণ
ফ্রিজ	ফ্রিজ
বাইসা	বাইসাইকেল
বিদ্যুৎউপ	বিদ্যুৎ সরবরাহের উপকরণ
বেঞ্চ	বেঞ্চ
বোর্ড	বোর্ড
ব্যাটারি	ব্যাটারি
ভবন	ভবন
মেশিন	মেশিন
লাইট	লাইট
লেমিমে	লেমিনেটিং মেশিন
স্টেজ	স্টেজ
স্ক্যান	স্ক্যানার মেশিন
সাউন্সি	সাউন্ড সিস্টেম
সেলফ	সেলফ
সৌরবি	সৌরবিদ্যুৎ

ইউনিয়ন পরিষদের অন্তর্ভুক্ত সকল স্থাবর ও অস্থাবর সম্পদের পরিমান

ইউনিয়ন পরিষদভুক্ত ভবন

সম্পদের বিবরণ	মোট সংখ্যা
ইউনিয়ন পরিষদ	১
ঈদগাহ	৯
এতিম খানা	২
কবরস্থান	১
কলেজ	২
প্রাথমিক বিদ্যালয়	১১
পোস্ট অফিস	৩
মন্দির	২৬
মসজিদ	৫২
মাদ্রাসা	১২
মাধ্যমিক বিদ্যালয়	৭
মার্কেট	৬
যাত্রী ছাউনী	১
শ্মশানঘাট	৫
সংঘ	১০
স্বাস্থ্য কেন্দ্র	২

ইউনিয়ন পরিষদভুক্ত নলকূপ

সম্পদের বিবরণ	মোট সংখ্যা
অগভীর নলকূপ	৪৬৫৯
গভীর নলকূপ	২৭
স্যানিটারী ল্যাট্রিন	৫২০৭

ইউনিয়ন পরিষদভুক্ত রাস্তা

সম্পদের বিবরণ	মোট সংখ্যা
ইটের সলিং রাস্তা	৩০
কালভার্ট	৮৩
পাকা রাস্তা	১৫
ব্রীজ	১১
মাটির রাস্তা	১১৩
হেরিং বোল্ড রাস্তা	৫

ইউনিয়ন পরিষদের আসবাবপত্র

সম্পদের বিবরণ	মোট সংখ্যা
আলমারী	২
কম্পিউটার	৭
ক্যামেরা	১
চেয়ার	৮৫
জমি	১
টেবিল	১১
প্রজেক্টর	২
প্রিন্টার	১
পানির ট্যাংক	৩
পানির পাম্প	১
ফ্যান	১২
বেঞ্চ	২
বোর্ড	১
স্ক্যানার মেশিন	১
সেলফ	৩

ইউনিয়ন পরিষদের সম্পদ: ভবন

সম্পদের ধরণ	সম্পদের বিবরণ	সম্পদের অবস্থান ওয়ার্ড	ক্রয় / প্রাপ্তির সাল	সম্পত্তির ক্রমিক	সনাক্তকরণ সংখ্যা
ইউনিয়ন পরিষদ	৯ নং জামদিয়া ইউনিয়ন পরিষদ। ভবন ২ টি রুম ১২ টি।	৮	০	১০৩	ইউপিড ০৮০০১০৩
জমি	ইউনিয়ন পরিষদের জমি ৬৬ শতাংশ। দাগ নং ৫১৭, ১৪০৩, ১৮৭৩। খতিয়ান ডি পি/৪	০	০	৯৬	জমি ০০০০৯৬

ইউনিয়ন পরিষদের সম্পদ: আসবাবপত্র - আলমারী/ক্যাবিনেট/সেলফ/ নোটিশ বোর্ড/ অন্যান্য

সম্পদের ধরণ	সম্পদের বিবরণ	সম্পদের অবস্থান ওয়ার্ড	ক্রয় / প্রাপ্তির সাল	সম্পত্তির ক্রমিক	সনাক্তকরণ সংখ্যা
আলমারী	ষ্টলের আলমারী	০	২০০৩	১	আলমা ০০২০০৩০১
আলমারী	ষ্টলের আলমারী	০	২০০৩	২	আলমা ০০২০০৩০২
পানির ট্যাংক	পানির ট্যাংক	০	২০০৩	১০৮	ট্যাংক ০০২০০৩০১০৮
পানির ট্যাংক	পানির ট্যাংক	০	২০০৩	১০৯	ট্যাংক ০০২০০৩০১০৯
পানির ট্যাংক	পানির ট্যাংক	০	২০০৩	১১০	ট্যাংক ০০২০০৩০১১০
পানির পাম্প	পানির পাম্প (গাজী)	০	২০০৪	১১১	পাম্প ০০২০০৪০১১১
বেঞ্চ	বেঞ্চ	০	০	১২৭	বেঞ্চ ০০০০১২৭
বেঞ্চ	বেঞ্চ	০	০	১২৮	বেঞ্চ ০০০০১২৮
বোর্ড	কাঠের নোটিশ বোর্ড	০	০	১২৯	বোর্ড ০০০০১২৯
সেলফ	বুক সেলফ OTOBI	০	২০১৩	১৩১	সেলফ ০০২০১৩০১৩১
সেলফ	কাঠের বুক সেলফ	০	০	১৩২	সেলফ ০০০০১৩২
সেলফ	কাঠের বুক সেলফ	০	০	১৩৩	সেলফ ০০০০১৩৩

ইউনিয়ন পরিষদের সম্পদ: টেবিল

সম্পদের ধরণ	সম্পদের বিবরণ	সম্পদের অবস্থান ওয়ার্ড	ক্রয় / প্রাপ্তির সাল	সম্পত্তির ক্রমিক	সনাক্তকরণ সংখ্যা
টেবিল	কাঠের টেবিল	০	০	৯৭	টেবিল ০০০০৯৭
টেবিল	কাঠের টেবিল	০	০	৯৮	টেবিল ০০০০৯৮
টেবিল	কাঠের টেবিল	০	০	৯৯	টেবিল ০০০০৯৯
টেবিল	কাঠের টেবিল	০	০	১০০	টেবিল ০০০০১০০
টেবিল	কাঠের টেবিল	০	০	১০১	টেবিল ০০০০১০১
টেবিল	কাঠের টেবিল	০	০	১০২	টেবিল ০০০০১০২
টেবিল	কাঠের টেবিল	০	০	১০৩	টেবিল ০০০০১০৩
টেবিল	বড় টেবিল OTOBI	০	২০১৩	১০৪	টেবিল ০০২০১৩০১০৪
টেবিল	কাঠের ছোট টেবিল	০	০	১০৫	টেবিল ০০০০১০৫
টেবিল	কাঠের ছোট টেবিল	০	০	১০৬	টেবিল ০০০০১০৬
টেবিল	কম্পিউটার টেবিল OTOBI	০	২০১৩	১০৭	টেবিল ০০২০১৩০১০৭

ইউনিয়ন পরিষদের সম্পদ: চেয়ার

সম্পদের ধরণ	সম্পদের বিবরণ	সম্পদের অবস্থান ওয়ার্ড	ক্রয় / প্রাপ্তির সাল	সম্পত্তির ক্রমিক	সনাক্তকরণ সংখ্যা
চেয়ার	হাতলওয়ালা মুড়িং	০	১৯৮৬	১১	চেয়ার ০০১৯৮৬০১১
চেয়ার	হাতলওয়ালা ষ্টীল ও গদির চেয়ার	০	২০০৩	১২	চেয়ার ০০২০০৩০১২
চেয়ার	হাতলওয়ালা ষ্টীল ও গদির চেয়ার	০	২০০৩	১৩	চেয়ার ০০২০০৩০১৩
চেয়ার	হাতলওয়ালা ষ্টীল ও গদির চেয়ার	০	২০০৩	১৪	চেয়ার ০০২০০৩০১৪
চেয়ার	হাতলওয়ালা ষ্টীল ও গদির চেয়ার	০	২০০৩	১৫	চেয়ার ০০২০০৩০১৫

ইউনিয়ন পরিষদের সম্পদ: ইলেকট্রনিক্স সামগ্রী ও যন্ত্রপাতি (ফ্যান)

সম্পদের ধরণ	সম্পদের বিবরণ	সম্পদের অবস্থান ওয়ার্ড	ক্রয় / প্রাপ্তির সাল	সম্পত্তির ক্রমিক	সনাক্তকরণ সংখ্যা
ফ্যান	সিলিংফ্যান (ন্যাশনাল)	০	০	১১৫	ফ্যান ০০০০১১৫
ফ্যান	সিলিংফ্যান (ন্যাশনাল)	০	০	১১৬	ফ্যান ০০০০১১৬
ফ্যান	সিলিংফ্যান	০	০	১১৭	ফ্যান ০০০০১১৭
ফ্যান	সিলিংফ্যান	০	০	১১৮	ফ্যান ০০০০১১৮
ফ্যান	সিলিংফ্যান	০	০	১১৯	ফ্যান ০০০০১১৯
ফ্যান	সিলিংফ্যান	০	০	১২০	ফ্যান ০০০০১২০
ফ্যান	সিলিংফ্যান	০	০	১২১	ফ্যান ০০০০১২১
ফ্যান	সিলিংফ্যান	০	০	১২২	ফ্যান ০০০০১২২
ফ্যান	সিলিংফ্যান	০	০	১২৩	ফ্যান ০০০০১২৩
ফ্যান	সিলিংফ্যান	০	০	১২৪	ফ্যান ০০০০১২৪
ফ্যান	সিলিংফ্যান	০	০	১২৫	ফ্যান ০০০০১২৫
ফ্যান	সিলিংফ্যান	০	০	১২৬	ফ্যান ০০০০১২৬

ইউনিয়ন পরিষদের সম্পদ: ইলেকট্রনিক্স সামগ্রী ও যন্ত্রপাতি (ফটোকপি মেশিন/ প্রজেক্টর/প্রিন্টার/ক্যামেরা/ লেমেনেটিং মেশিন/স্ক্যানার ও অন্যান্য যন্ত্রপাতি)

সম্পদের ধরণ	সম্পদের বিবরণ	সম্পদের অবস্থান ওয়ার্ড	ক্রয় / প্রাপ্তির সাল	সম্পত্তির ক্রমিক	সনাক্তকরণ সংখ্যা
ক্যামেরা	ডিজিটাল ক্যামেরা	০	২০১১	৩	ক্যামেরা ০০২০১১০৩
প্রিন্টার	প্রিন্টার Samsung ২ টি	০	২০১০	১১২	প্রিন্টার ০০২০১০০১১২
প্রজেক্টর	মাল্টিমিডিয়া প্রজেক্টর	০	২০১১	১১৩	প্রজেক্টর ০০২০১১০১১৩
প্রজেক্টর	প্রজেক্টর স্ক্রীন	০	২০১১	১১৪	প্রজেক্টর ০০২০১১০১১৪
স্ক্যানার মেশিন	স্ক্যানার মেশিন	০	২০১১	১৩০	স্ক্যানার ০০২০১১০১৩০

ইউনিয়ন পরিষদের সম্পদ: কম্পিউটার সামগ্রী ও যন্ত্রপাতি (কম্পিউটার/ ল্যাপটপ/মডেম /মাউস/ কীবোর্ড ও অন্যান্য)

সম্পদের ধরণ	সম্পদের বিবরণ	সম্পদের অবস্থান ওয়ার্ড	ক্রয় / প্রাপ্তির সাল	সম্পত্তির ক্রমিক	সনাক্তকরণ সংখ্যা
কম্পিউটার	সিপিইউ SAMSUNG	০	২০১০	৪	কম ০০২০১০০৪
কম্পিউটার	কীবোর্ড	০	২০১০	৫	কম ০০২০১০০৫
কম্পিউটার	কম্পিউটার মনিটর LG১৭৭	০	২০১০	৬	কম ০০২০১০০৬
কম্পিউটার	মাউস	০	২০১০	৭	কম ০০২০১০০৭
কম্পিউটার	ল্যাপটপ ASUS ৪৫০C	০	২০১৩	৮	কম ০০২০১৩০৮
কম্পিউটার	ল্যাপটপ HP	০	০	৯	কম ০০০০৯
কম্পিউটার	মডেম গ্রামীণফোন	০	২০১১	১০	কম ০০২০১১০১০

ইউনিয়ন পরিষদভুক্ত সম্পদ: সরকারি ও বেসরকারি প্রতিষ্ঠান

সম্পদের ধরণ	সম্পদের বিবরণ	সম্পদের অবস্থান ওয়ার্ড	ক্রয় / প্রাপ্তির সাল	সম্পত্তির ক্রমিক	সনাক্তকরণ সংখ্যা
এতিম খানা	জামদিয়া এতিমখানা (দক্ষিণ পাড়া) ।	১	২০০২	২	এখা ০১২০০২০২
এতিম খানা	জামদিয়া হাটখোলা এতিমখানা ।	১	২০০৮	৩	এখা ০১২০০৮০৩
কলেজ	জাপান বাংলাদেশ মৈত্রী কৃষি ও প্রযুক্তি মহাবিদ্যালয় । ভবন ১ টি রুম ১১ টি ।	১	২০০৬	৪	কলেজ ০১২০০৬০৪
পোস্ট অফিস	জামদিয়া পোস্ট অফিস ।	১	১৯৫০	৫	পোস্ট ০১১৯৫০০৫
যাত্রী ছাউনী	ধলগারাস্তা যাত্রী ছাউনী ।	২	১৯৮৭	২৫	যাছা ০২১৯৮৭০২৫

সম্পদের ধরণ	সম্পদের বিবরণ	সম্পদের অবস্থান ওয়ার্ড	ক্রয় / প্রাপ্তির সাল	সম্পত্তির ক্রমিক	সনাক্তকরণ সংখ্যা
স্বাস্থ্য কেন্দ্র	করিমপুর কমিউনিটি ক্লিনিক।	৩	১৯৯৬	৩৭	পপক ০৩১৯৯৬০৩৭
কলেজ	ভাঙ্গুড়া আদর্শ ডিগ্রী কলেজ। ২ টি ভবন। ১ তলা ১ টি, ২ তলা ১ টি। মোট রুম ৬ টি।	৪	১৯৭৪	৫৩	কলেজ ০৪১৯৭৪০৫৩
পোস্ট অফিস	এগারখান পোস্ট অফিস।	৬	১৯৪৮	৭৮	পোস্ট ০৬১৯৪৮০৭৮
সংঘ	আদমপুর পশ্চিম পাড়া যুব ক্লাব।	৮	১৯৯০	১০৬	ক্লাব ০৮১৯৯০১০৬
সংঘ	ছোট ভিটাবল্লা উত্তর পাড়া যুব পাঠাগার পরিষদ।	৮	১৯৯২	১০৭	ক্লাব ০৮১৯৯২০১০৭
সংঘ	ছোট ভিটাবল্লা দক্ষিণ পাড়া যুব ক্লাব।	৮	২০০৫	১০৮	ক্লাব ০৮২০০৫০১০৮
সংঘ	ছোট ভিটাবল্লা দক্ষিণ পাড়া যুব পাঠাগার পরিষদ।	৮	১৯৯২	১০৯	ক্লাব ০৮১৯৯২০১০৯
সংঘ	ছোট ভিটাবল্লা বাজার দিঘী যুব পাঠাগার পরিষদ।	৮	০	১১০	ক্লাব ০৮০০১১০
সংঘ	ছোট ভিটাবল্লা মধ্য পাড়া যুব ক্লাব।	৮	১৯৯০	১১১	ক্লাব ০৮১৯৯০১১১
সংঘ	ভিটাবল্লা উত্তর পাড়া যুব ক্লাব।	৮	১৯৯৫	১১২	ক্লাব ০৮১৯৯৫০১১২
সংঘ	ভিটাবল্লা উত্তর পাড়া পাঠাগার।	৮	১৯৯৫	১১৩	ক্লাব ০৮১৯৯৫০১১৩
সংঘ	ভিটাবল্লা বাজার সমাজ কল্যাণ পরিষদ।	৮	১৯৮০	১১৪	ক্লাব ০৮১৯৮০১১৪
সংঘ	ভিটাবল্লা মধ্য পাড়া যুব ক্লাব।	৮	২০০৫	১১৫	ক্লাব ০৮২০০৫০১১৫
পোস্ট অফিস	ভিটাবল্লা পোস্ট অফিস।	৮	২০০০	১১৬	পোস্ট ০৮২০০০০১১৬
স্বাস্থ্য কেন্দ্র	ভিটাবল্লা ইউনিয়ন পরিষদ স্বাস্থ্য ও পরিবার কল্যাণ কেন্দ্র। ভবন ২ টি, রুম ৯ টি।	৮	১৯৬৫	১১৭	পপক ০৮১৯৬৫০১১৭

ইউনিয়ন পরিষদভুক্ত সম্পদ: সরকারি ও বেসরকারি প্রতিষ্ঠান (প্রাথমিক বিদ্যালয়)

সম্পদের ধরণ	সম্পদের বিবরণ	সম্পদের অবস্থান ওয়ার্ড	ক্রয় / প্রাপ্তির সাল	সম্পত্তির ক্রমিক	সনাক্তকরণ সংখ্যা
প্রাথমিক বিদ্যালয়	জামদিয়া সরকারি প্রাথমিক বিদ্যালয়। ভবন ২ টি রুম ১৪ টি।	১	১৯১৯	৬	প্রাবি ০১১৯১৯০৬
প্রাথমিক বিদ্যালয়	দাউদপুর সরকারি প্রাথমিক বিদ্যালয়। ভবন ১ টি, রুম ৬ টি। টিনশেড।	২	২০০৪	২৬	প্রাবি ০২২০০৪০২৬
প্রাথমিক বিদ্যালয়	করিমপুর সরকারি প্রাথমিক বিদ্যালয়। ভবন ২ টি, রুম ৭ টি।	৩	১৯৭৩	৩৮	প্রাবি ০৩১৯৭৩০৩৮
প্রাথমিক বিদ্যালয়	আমুড়িয়া সরকারি প্রাথমিক বিদ্যালয়। ১ তলা ভবন রুম ৪ টি।	৪	১৯৪৮	৫৪	প্রাবি ০৪১৯৪৮০৫৪
প্রাথমিক বিদ্যালয়	কমলাপুর সরকারি প্রাথমিক বিদ্যালয়। ভবন ২ টি, রুম ৬ টি।	৫	১৯২৭	৬৭	প্রাবি ০৫১৯২৭০৬৭
প্রাথমিক বিদ্যালয়	দোগাছি ঘোড়ানাছ সরকারি প্রাথমিক বিদ্যালয়। ভবন ১ টি, রুম ৩ টি।	৫	১৯৫৭	৬৮	প্রাবি ০৫১৯৫৭০৬৮
প্রাথমিক বিদ্যালয়	বাকড়ি সরকারি প্রাথমিক বিদ্যালয়। ১ টি ১ তলা বিল্ডিং, রুম ৫ টি।	৬	১৯৩৫	৭৯	প্রাবি ০৬১৯৩৫০৭৯
প্রাথমিক বিদ্যালয়	তেঘরি সরকারি প্রাথমিক বিদ্যালয়। ১ তলা ভবন ১ টি, রুম ৪ টি।	৭	২০০৫	৯২	প্রাবি ০৭২০০৫০৯২
প্রাথমিক বিদ্যালয়	বাবরা সরকারি প্রাথমিক বিদ্যালয়। ১ তলা ভবন ১ টি, রুম ৪ টি।	৭	১৯৫৫	৯৩	প্রাবি ০৭১৯৫৫০৯৩
প্রাথমিক বিদ্যালয়	ভিটাবল্লা সরকারি প্রাথমিক বিদ্যালয়। ভবন ৪ টি, রুম ৭ টি।	৮	১৯৬৮	১১৮	প্রাবি ০৮১৯৬৮০১১৮
প্রাথমিক বিদ্যালয়	জয়রামপুর সরকারি প্রাথমিক বিদ্যালয়। ভবন ১ টি, রুম ৪ টি।	৯	১৯৬২	১৩৪	প্রাবি ০৯১৯৬২০১৩৪

ইউনিয়ন পরিষদভুক্ত সম্পদ: সরকারি ও বেসরকারি প্রতিষ্ঠান (মাধ্যমিক বিদ্যালয়)

সম্পদের ধরণ	সম্পদের বিবরণ	সম্পদের অবস্থান ওয়ার্ড	ক্রয় / প্রাপ্তির সাল	সম্পত্তির ক্রমিক	সনাক্তকরণ সংখ্যা
মাধ্যমিক বিদ্যালয়	জামদিয়া মাধ্যমিক বিদ্যালয়। ভবন ৩ টি, রুম ১৫ টি।	১	১৯৬৪	৭	মাবি ০১১৯৬৪০৭
মাধ্যমিক বিদ্যালয়	করিমপুর মাধ্যমিক বিদ্যালয়। ভবন ৩ টি, রুম ১০ টি।	৩	১৯৯০	৩৯	মাবি ০৩১৯৯০০৩৯
মাধ্যমিক বিদ্যালয়	ভাঙ্গুড়া আদর্শ মাধ্যমিক বিদ্যালয়। ১ টি টিনশেড ভবন রুম ৬ টি।	৪	১৯৯৮	৫৬	মাবি ০৪১৯৯৮০৫৬
মাধ্যমিক বিদ্যালয়	বাকড়ি মাধ্যমিক বিদ্যালয়। ২ তলা ভবন ১ টি, টিনশেড ৩ টি। ১ তলা ১ টি মোট রুম ১৬ টি।	৬	১৯৩৫	৮২	মাবি ০৬১৯৩৫০৮২
মাধ্যমিক বিদ্যালয়	বাবরা মকছেদ আলী খান বিদ্যালয়। ১ টি টিনশেড ভবন।	৭	২০০৪	৯৪	মাবি ০৭২০০৪০৯৪
মাধ্যমিক বিদ্যালয়	আদমপুর মাধ্যমিক বিদ্যালয়।	৮	০	১২০	মাবি ০৮০০১২০
মাধ্যমিক বিদ্যালয়	ভিটাবল্লা মাধ্যমিক বিদ্যালয়। ভবন ২ টি, রুম ৭ টি।	৮	১৯৬৫	১২১	মাবি ০৮১৯৬৫০১২১

ইউনিয়ন পরিষদভুক্ত সম্পদ: সরকারি ও বেসরকারি ধর্মীয় প্রতিষ্ঠান (মাদ্রাসা)

সম্পদের ধরণ	সম্পদের বিবরণ	সম্পদের অবস্থান ওয়ার্ড	ক্রয় / প্রাপ্তির সাল	সম্পত্তির ক্রমিক	সনাক্তকরণ সংখ্যা
মাদ্রাসা	জামদিয়া কওমী মাদ্রাসা।	১	১৯৪৯	৮	মাদ্রাসা ০১১৯৪৯০৮
মাদ্রাসা	জামদিয়া দক্ষিণ পাড়া কওমী মাদ্রাসা।	১	২০০২	৯	মাদ্রাসা ০১২০০২০৯
মাদ্রাসা	জামদিয়া দাখিল মাদ্রাসা। টিনশেড ভবন ২ টি, রুম ৬ টি।	১	১৯৯৮	১০	মাদ্রাসা ০১১৯৯৮০১০
মাদ্রাসা	দাউদপুর নূরানী মাদ্রাসা। টিনশেড ভবন ১ টি, রুম ২ টি।	২	২০১০	২৮	মাদ্রাসা ০২২০১০০২৮
মাদ্রাসা	করিমপুর দাখিল মাদ্রাসা। ভবন ৩ টি, রুম ১১ টি। টিনশেড।	৩	১৯৬২	৪০	মাদ্রাসা ০৩১৯৬২০৪০
মাদ্রাসা	করিমপুর হাফিজিয়া মাদ্রাসা। ভবন ২ টি, রুম ২ টি।	৩	১৯৫০	৪১	মাদ্রাসা ০৩১৯৫০০৪১
মাদ্রাসা	ভাঙ্গুড়া মোল্লা তাহের মাদ্রাসা। ১ তলা ভবন রুম ৪ টি।	৪	২০১০	৫৭	মাদ্রাসা ০৪২০১০০৫৭
মাদ্রাসা	তেঘরি তপেল উদ্দিন হাফিজিয়া মাদ্রাসা। ১ টি টিনশেড ভবন।	৭	২০০৪	৯৫	মাদ্রাসা ০৭২০০৪০৯৫
মাদ্রাসা	ভিটাবল্লা আলিম মাদ্রাসা। ভবন ৪ টি, রুম ১০ টি।	৮	১৯৮০	১২২	মাদ্রাসা ০৮১৯৮০০১২২
মাদ্রাসা	নিত্যানন্দপুর নূরানী মাদ্রাসা। ভবন ১ টি টিনশেড, রুম ১ টি।	৯	১৯৮৯	১৩৬	মাদ্রাসা ০৯১৯৮৯০১৩৬
মাদ্রাসা	বারবাঘ আলিম মাদ্রাসা। ভবন ২ টি, রুম ১২ টি।	৯	১৯৮৪	১৩৭	মাদ্রাসা ০৯১৯৮৪০১৩৭
মাদ্রাসা	বারবাঘ নূরানী মাদ্রাসা। ভবন ১ টি টিনশেড, রুম ১ টি।	৯	২০০৫	১৩৮	মাদ্রাসা ০৯২০০৫০১৩৮

ইউনিয়ন পরিষদভুক্ত সম্পদ: ধর্মীয় উপাসনালয় (মসজিদ)

সম্পদের ধরণ	সম্পদের বিবরণ	সম্পদের অবস্থান ওয়ার্ড	ক্রয় / প্রাপ্তির সাল	সম্পত্তির ক্রমিক	সনাক্তকরণ সংখ্যা
মসজিদ	জামদিয়া কারি পাড়া জামে মসজিদ।	১	১৯৪৮	১৪	মসজিদ ০১১৯৪৮০১৪
মসজিদ	জামদিয়া দক্ষিণ পাড়া বায়তুল মামুর জামে মসজিদ।	১	১৯৮০	১৫	মসজিদ ০১১৯৮০০১৫
মসজিদ	জামদিয়া দণ্ডপাড়া জামে মসজিদ।	১	২০০৪	১৬	মসজিদ ০১২০০৪০১৬
মসজিদ	জামদিয়া বিশ্বাস পাড়া জামে মসজিদ।	১	০	১৭	মসজিদ ০১০০১৭
মসজিদ	জামদিয়া বিশ্বাস পাড়া জামে মসজিদ। ২	১	২০০০	১৮	মসজিদ ০১২০০০০১৮
মসজিদ	জামদিয়া ভূঁইয়া পাড়া জামে মসজিদ।	১	২০০৩	১৯	মসজিদ ০১২০০৩০১৯
মসজিদ	জামদিয়া সিকদার পাড়া জামে মসজিদ।	১	১৯৯৭	২০	মসজিদ ০১১৯৯৭০২০
মসজিদ	জামদিয়া হাটখোলা জামে মসজিদ।	১	১৯৮৫	২১	মসজিদ ০১১৯৮৫০২১
মসজিদ	জামদিয়া খলিফা পাড়া জামে মসজিদ।	২	১৯৫০	২৯	মসজিদ ০২১৯৫০০২৯
মসজিদ	জামদিয়া পূর্ব পাড়া জামে মসজিদ।	২	২০০১	৩০	মসজিদ ০২২০০১০৩০
মসজিদ	জামদিয়া বিশ্বাস পাড়া জামে মসজিদ।	২	২০০৩	৩১	মসজিদ ০২২০০৩০৩১
মসজিদ	জামদিয়া মন্ডল পাড়া জামে মসজিদ।	২	২০০৯	৩২	মসজিদ ০২২০০৯০৩২
মসজিদ	জামদিয়া সন্দার পাড়া জামে মসজিদ।	২	২০১৪	৩৩	মসজিদ ০২২০১৪০৩৩
মসজিদ	দাউদপুর জামে মসজিদ।	২	১৯৫০	৩৪	মসজিদ ০২১৯৫০০৩৪
মসজিদ	ধলগারাত্তা জামে মসজিদ।	২	১৯৮৫	৩৫	মসজিদ ০২১৯৮৫০৩৫
মসজিদ	করিমপুর উত্তর পাড়া জামে মসজিদ।	৩	২০০২	৪৫	মসজিদ ০৩২০০২০৪৫
মসজিদ	করিমপুর পূর্ব উত্তর পাড়া জামে মসজিদ।	৩	১৯৯০	৪৬	মসজিদ ০৩১৯৯০০৪৬
মসজিদ	করিমপুর পূর্বপাড়া জামে মসজিদ।	৩	১৯১৪	৪৭	মসজিদ ০৩১৯১৪০৪৭
মসজিদ	করিমপুর পূর্বপাড়া জামে মসজিদ।	৩	১৯৮০	৪৮	মসজিদ ০৩১৯৮০০৪৮
মসজিদ	করিমপুর পশ্চিম পাড়া জামে মসজিদ।	৩	১৯৭০	৪৯	মসজিদ ০৩১৯৭০০৪৯
মসজিদ	করিমপুর মধ্যপাড়া জামে মসজিদ।	৩	২০০০	৫০	মসজিদ ০৩২০০০০৫০
মসজিদ	করিমপুর মধ্যপাড়া পাঞ্জেগানা মসজিদ।	৩	২০০০	৫১	মসজিদ ০৩২০০০০৫১
মসজিদ	আমুড়িয়া পূর্বপাড়া জামে মসজিদ। ১ তলা ভবন।	৪	১৯৬০	৬১	মসজিদ ০৪১৯৬০০৬১

সম্পদের ধরণ	সম্পদের বিবরণ	সম্পদের অবস্থান ওয়ার্ড	ক্রয় / প্রাপ্তির সাল	সম্পত্তির ক্রমিক	সনাক্তকরণ সংখ্যা
মসজিদ	আমুড়িয়া পশ্চিম পাড়া জামে মসজিদ । ১ তলা ভবন ।	৪	২০০৩	৬২	মসজিদ ০৪২০০৩০৬২
মসজিদ	ভাঙ্গুড়া কোনাপাড়া জামে মসজিদ । ১ তলা ভবন ।	৪	১৯৯৮	৬৩	মসজিদ ০৪১৯৯৮০৬৩
মসজিদ	ভাঙ্গুড়া পূর্বপাড়া জামে মসজিদ । ১ তলা ভবন ।	৪	১৯৯৫	৬৪	মসজিদ ০৪১৯৯৫০৬৪
মসজিদ	ভাঙ্গুড়া বাজার জামে মসজিদ । ১ তলা ভবন ।	৪	১৯৭২	৬৫	মসজিদ ০৪১৯৭২০৬৫
মসজিদ	ভাঙ্গুড়া মধ্য পাড়া জামে মসজিদ । ১ তলা ভবন ।	৪	১৯৬০	৬৬	মসজিদ ০৪১৯৬০০৬৬
মসজিদ	তেঘরি পূর্বপাড়া জামে মসজিদ । ১ তলা ভবন ।	৭	১৯৯৬	৯৬	মসজিদ ০৭১৯৯৬০৯৬
মসজিদ	তেঘরি পশ্চিম পাড়া জামে মসজিদ । ১ তলা ভবন ।	৭	২০০৯	৯৭	মসজিদ ০৭২০০৯০৯৭
মসজিদ	তেঘরি মধ্যপাড়া জামে মসজিদ । ১ তলা ভবন ।	৭	১৯৮০	৯৮	মসজিদ ০৭১৯৮০০৯৮
মসজিদ	বাবরা উত্তর পাড়া জামে মসজিদ । ১ তলা ভবন ।	৭	১৯৯৭	৯৯	মসজিদ ০৭১৯৯৭০৯৯
মসজিদ	বাবরা পশ্চিম পাড়া জামে মসজিদ । ১ তলা ভবন ।	৭	১৯৯২	১০০	মসজিদ ০৭১৯৯২০১০০
মসজিদ	বাবরা বিশ্বাস পাড়া জামে মসজিদ । টিনশেড ভবন ।	৭	২০০২	১০১	মসজিদ ০৭২০০২০১০১
মসজিদ	বাবরা মোল্লা পাড়া জামে মসজিদ । টিনশেড ভবন ।	৭	১৯৮০	১০২	মসজিদ ০৭১৯৮০০১০২
মসজিদ	আদমপুর উত্তর পাড়া জামে মসজিদ । ১ তলা ভবন ।	৮	১৯৬০	১২৪	মসজিদ ০৮১৯৬০০১২৪
মসজিদ	আদমপুর দক্ষিণ পাড়া জামে মসজিদ । ১ তলা ভবন ।	৮	১৯৮০	১২৫	মসজিদ ০৮১৯৮০০১২৫
মসজিদ	ছোট ভিটাবল্লা উত্তর পাড়া জামে মসজিদ ।	৮	১৯৫০	১২৬	মসজিদ ০৮১৯৫০০১২৬
মসজিদ	ছোট ভিটাবল্লা দক্ষিণ পাড়া জামে মসজিদ ।	৮	১৯৭০	১২৭	মসজিদ ০৮১৯৭০০১২৭
মসজিদ	ভিটাবল্লা উত্তর পাড়া জামে মসজিদ । ১ তলা ভবন ।	৮	১৯৯০	১২৮	মসজিদ ০৮১৯৯০০১২৮
মসজিদ	ভিটাবল্লা পশ্চিম পাড়া জামে মসজিদ । টিনশেড ।	৮	১৯৬০	১২৯	মসজিদ ০৮১৯৬০০১২৯
মসজিদ	ভিটাবল্লা মধ্যপাড়া জামে মসজিদ । টিনশেড ।	৮	১৯৯৫	১৩০	মসজিদ ০৮১৯৯৫০১৩০
মসজিদ	জয়রামপুর পূর্বপাড়া ঈদগাহ মসজিদ । টিনশেড ।	৯	১৯৯৩	১৪১	মসজিদ ০৯১৯৯৩০১৪১
মসজিদ	জয়রামপুর বিশ্বাস পাড়া জামে মসজিদ । টিনশেড ।	৯	১৯৮২	১৪২	মসজিদ ০৯১৯৮২০১৪২
মসজিদ	জয়রামপুর মীর বাড়ি জামে মসজিদ । টিনশেড ।	৯	১৯৫০	১৪৩	মসজিদ ০৯১৯৫০০১৪৩
মসজিদ	নিত্যানন্দপুর পূর্বপাড়া জামে মসজিদ । ছাদ ।	৯	১৯৮৯	১৪৪	মসজিদ ০৯১৯৮৯০১৪৪
মসজিদ	নিত্যানন্দপুর মধ্যপাড়া জামে মসজিদ । টিনশেড ।	৯	১৯৭৪	১৪৫	মসজিদ ০৯১৯৭৪০১৪৫
মসজিদ	নিত্যানন্দপুর হাজী বাড়ি জামে মসজিদ । ছাদ ।	৯	১৯৯৫	১৪৬	মসজিদ ০৯১৯৯৫০১৪৬
মসজিদ	বারবাঘ উত্তর পাড়া জামে মসজিদ । টিনশেড ।	৯	২০১১	১৪৭	মসজিদ ০৯২০১১০১৪৭
মসজিদ	বারবাঘ মাদ্রাসা জামে মসজিদ । ছাদ ।	৯	১৯৭৬	১৪৮	মসজিদ ০৯১৯৭৬০১৪৮
মসজিদ	বারবাঘ মিনা বাজার জামে মসজিদ । টিনশেড ।	৯	১৯৯২	১৪৯	মসজিদ ০৯১৯৯২০১৪৯
মসজিদ	বারবাঘ মোড়ল পাড়া জামে মসজিদ । টিনশেড ।	৯	১৯৯৭	১৫০	মসজিদ ০৯১৯৯৭০১৫০

ইউনিয়ন পরিষদভুক্ত সম্পদ: ধর্মীয় উপাসনালয় (মন্দির)

সম্পদের ধরণ	সম্পদের বিবরণ	সম্পদের অবস্থান ওয়ার্ড	ক্রয় / প্রাপ্তির সাল	সম্পত্তির ক্রমিক	সনাক্তকরণ সংখ্যা
মন্দির	জামদিয়া ঋষি পাড়া কালি মন্দির ।	১	১৯৯৮	১১	মন্দির ০১১৯৯৮০১১
মন্দির	জামদিয়া ঠাকুর পাড়া কালি মন্দির ।	১	১৯৯০	১২	মন্দির ০১১৯৯০০১২
মন্দির	জামদিয়া দত্তপাড়া কালি মন্দির ।	১	০	১৩	মন্দির ০১০০১৩
মন্দির	করিমপুর কালি মন্দির ।	৩	১৯৫৪	৪২	মন্দির ০৩১৯৫৪০৪২
মন্দির	করিমপুর কালি মন্দির ।	৩	২০১২	৪৩	মন্দির ০৩২০১২০৪৩
মন্দির	জোগা কালি মন্দির ।	৩	১৯৮৪	৪৪	মন্দির ০৩১৯৮৪০৪৪
মন্দির	ভাঙ্গুড়া উত্তর পাড়া মন্দির । ১ তলা ভবন ।	৪	২০০৪	৫৮	মন্দির ০৪২০০৪০৫৮
মন্দির	ভাঙ্গুড়া ঋষিপাড়া মন্দির । ১ তলা ভবন ।	৪	২০০৮	৫৯	মন্দির ০৪২০০৮০৫৯

সম্পদের ধরণ	সম্পদের বিবরণ	সম্পদের অবস্থান ওয়ার্ড	ক্রয় / প্রাপ্তির সাল	সম্পত্তির ক্রমিক	সনাক্তকরণ সংখ্যা
মন্দির	ভাঙ্গুড়া পূর্ব পাড়া মন্দির । ১ তলা ভবন ।	৪	১৯৯৫	৬০	মন্দির ০৪১৯৯৫০৬০
মন্দির	কমলাপুর দুর্গা মন্দির ।	৫	১৯৯৭	৬৯	মন্দির ০৫১৯৯৭০৬৯
মন্দির	কমলাপুর পূজা মন্দির । টিনশেড ।	৫	২০০০	৭০	মন্দির ০৫২০০০০৭০
মন্দির	ঘোড়ানাছ রাখা গোবিন্দ মন্দির । টিনশেড ।	৫	১৯৯০	৭১	মন্দির ০৫১৯৯০০৭১
মন্দির	চকেরডাঙ্গা হরি মন্দির । টিনশেড ।	৫	১৯৩৪	৭২	মন্দির ০৫১৯৩৪০৭২
মন্দির	বারয়ারী পূজা মন্দির । ছাদ ।	৫	১৯৭৩	৭৩	মন্দির ০৫১৯৭৩০৭৩
মন্দির	রঘুরামপুর কালি মন্দির । টিনশেড ।	৫	২০০৫	৭৪	মন্দির ০৫২০০৫০৭৪
মন্দির	রঘুরামপুর দুর্গা মন্দির । টিনশেড ।	৫	১৯৯৮	৭৫	মন্দির ০৫১৯৯৮০৭৫
মন্দির	রঘুরামপুর বারয়ারী মন্দির । টিনশেড ।	৫	১৯৩৬	৭৬	মন্দির ০৫১৯৩৬০৭৬
মন্দির	কিসমত বাকড়ি রাখা গোবিন্দ মন্দির ।	৬	২০১৩	৮৩	মন্দির ০৬২০১৩০৮৩
মন্দির	দৌগাছি কালি মন্দির ।	৬	১৯৭২	৮৪	মন্দির ০৬১৯৭২০৮৪
মন্দির	দৌগাছি রাখা গোবিন্দ মন্দির ।	৬	১৯৫০	৮৫	মন্দির ০৬১৯৫০০৮৫
মন্দির	বাকড়ি কালি মন্দির ।	৬	১৯৭৪	৮৬	মন্দির ০৬১৯৭৪০৮৬
মন্দির	বাকড়ি সার্বজনিন দুর্গা মন্দির ।	৬	১৯৩৫	৮৭	মন্দির ০৬১৯৩৫০৮৭
মন্দির	বাকড়ি হরি মন্দির ।	৬	১৯৭৫	৮৮	মন্দির ০৬১৯৭৫০৮৮
মন্দির	ছোট ভিটাবল্লা কালি মন্দির ।	৮	২০০৬	১২৩	মন্দির ০৮২০০৬০১২৩
মন্দির	জয়রামপুর কালি মন্দির । টিনশেড ।	৯	১৯৭০	১৩৯	মন্দির ০৯১৯৭০০১৩৯
মন্দির	বারবাঘ দাড়ির পাড় কালি মন্দির । টিনশেড ।	৯	১৯৬০	১৪০	মন্দির ০৯১৯৬০০১৪০

ইউনিয়ন পরিষদভুক্ত সম্পদ: ঈদগাহ

সম্পদের ধরণ	সম্পদের বিবরণ	সম্পদের অবস্থান ওয়ার্ড	ক্রয় / প্রাপ্তির সাল	সম্পত্তির ক্রমিক	সনাক্তকরণ সংখ্যা
ঈদগাহ	জামদিয়া ঈদগাহ মাঠ ।	১	০	১	ঈদগা ০১০০১
ঈদগাহ	দলগ্রাম মোড় ঈদগাহ ময়দান ।	২	১৯৭০	২৪	ঈদগা ০২১৯৭০০২৪
ঈদগাহ	করিমপুর ঈদগাহ মাঠ ।	৩	১৯৫৬	৩৬	ঈদগা ০৩১৯৫৬০৩৬
ঈদগাহ	আমুড়িয়া ঈদগাহ ।	৪	১৯৯৮	৫২	ঈদগা ০৪১৯৯৮০৫২
ঈদগাহ	তেঘরি ঈদগাহ ময়দান ।	৭	২০০৫	৯০	ঈদগা ০৭২০০৫০৯০
ঈদগাহ	বাবরা ঈদগাহ ময়দান ।	৭	১৯৩৪	৯১	ঈদগা ০৭১৯৩৪০৯১
ঈদগাহ	ভিটাবল্লা কেন্দ্রীয় ঈদগাহ মাঠ ।	৮	১৯৫০	১০৪	ঈদগা ০৮১৯৫০১০৪
ঈদগাহ	জয়রামপুর ঈদগাহ ময়দান ।	৯	১৯৯৩	১৩২	ঈদগা ০৯১৯৯৩০১৩২
ঈদগাহ	বারবাঘ ঈদগাহ ময়দান ।	৯	২০১০	১৩৩	ঈদগা ০৯২০১০০১৩৩

ইউনিয়ন পরিষদভুক্ত সম্পদ: শ্মশান

সম্পদের ধরণ	সম্পদের বিবরণ	সম্পদের অবস্থান ওয়ার্ড	ক্রয় / প্রাপ্তির সাল	সম্পত্তির ক্রমিক	সনাক্তকরণ সংখ্যা
শ্মশানঘাট	জামদিয়া ঠাকুর পাড়া শ্মশান ঘাট ।	১	০	২২	শ্মশান ০১০০২২
শ্মশানঘাট	জামদিয়া দত্ত পাড়া শ্মশান ঘাট ।	১	০	২৩	শ্মশান ০১০০২৩
শ্মশানঘাট	চকেরডাঙ্গা মহাশ্মশান ঘাট ।	৫	১৯৫৮	৭৭	শ্মশান ০৫১৯৫৮০৭৭
শ্মশানঘাট	পঞ্চতীর্থ মহাশ্মশান ঘাট ।	৬	২০০৮	৮৯	শ্মশান ০৬২০০৮০৮৯
শ্মশানঘাট	ছোট ভিটাবল্লা শ্মশান ঘাট ।	৮	১৯৫০	১৩১	শ্মশান ০৮১৯৫০০১৩১

ইউনিয়ন পরিষদভুক্ত সম্পদ: হাট/বাজার/মার্কেট

সম্পদের ধরণ	সম্পদের বিবরণ	সম্পদের অবস্থান ওয়ার্ড	ক্রয় / প্রাপ্তির সাল	সম্পত্তির ক্রমিক	সনাস্করণ সংখ্যা
মার্কেট	ধলগারাস্তা বাজার।	২	২০০৭	২৭	মাক ০২২০০৭০২৭
মার্কেট	ভাঙ্গুড়া বাজার।	৪	১৯৬০	৫৫	মাক ০৪১৯৬০০৫৫
মার্কেট	দৌগাছি বাজার।	৬	১৯৯৫	৮০	মাক ০৬১৯৯৫০৮০
মার্কেট	বাকড়ি বাজার।	৬	১৯৪৭	৮১	মাক ০৬১৯৪৭০৮১
মার্কেট	ভিটাবল্লা বাজার।	৮	১৯৬০	১১৯	মাক ০৮১৯৬০০১১৯
মার্কেট	বারবাঘ মিনা বাজার।	৯	১৯৬০	১৩৫	মাক ০৯১৯৬০০১৩৫

ইউনিয়ন পরিষদভুক্ত সম্পদ: মাজার/কবরস্থান

সম্পদের ধরণ	সম্পদের বিবরণ	সম্পদের অবস্থান ওয়ার্ড	ক্রয় / প্রাপ্তির সাল	সম্পত্তির ক্রমিক	সনাস্করণ সংখ্যা
কবরস্থান	বড় ভিটাবল্লা পশ্চিম পাড়া কবরস্থান।	৮	০	১০৫	কবরস্থান ০৮০০১০৫

ইউনিয়ন পরিষদভুক্ত সম্পদ: নলকূপ (গভীর নলকূপ/ অগভীর নলকূপ)

সম্পদের ধরণ	সম্পদের বিবরণ	সম্পদের অবস্থান ওয়ার্ড	ক্রয় / প্রাপ্তির সাল	সম্পত্তির ক্রমিক	সনাস্করণ সংখ্যা
অগভীর নলকূপ	১ নং ওয়ার্ডে ৩০৫ টি অগভীর নলকূপ আছে	১	০	১	অগন ০১০০১
অগভীর নলকূপ	জামদিয়া ইব্রাহীমের বাড়ি ১ টি অগভীর নলকূপ	১	২০১৪	২	অগন ০১২০১৪০২
অগভীর নলকূপ	জামদিয়া জসিমের বাড়ি ১ টি অগভীর নলকূপ	১	২০১২	৩	অগন ০১২০১২০৩
অগভীর নলকূপ	জামদিয়া ফরিদের বাড়ি ১ টি অগভীর নলকূপ	১	২০১২	৪	অগন ০১২০১২০৪
গভীর নলকূপ	জামদিয়া কার্তিকের বাড়ি ১ টি গভীর নলকূপ	১	২০১৩	৫	গন ০১২০১৩০৫
গভীর নলকূপ	জামদিয়া জামসেদের বাড়ি ১ টি গভীর নলকূপ	১	২০০৮	৬	গন ০১২০০৮০৬
গভীর নলকূপ	জামদিয়া তওয়াব আলীর বাড়ি ১ টি গভীর নলকূপ	১	২০০৫	৭	গন ০১২০০৫০৭
অগভীর নলকূপ	২ নং ওয়ার্ডে ৬০০ টি অগভীর নলকূপ আছে	২	০	১১	অগন ০২০০১১
অগভীর নলকূপ	ইলাস আলীর বাড়িতে ১ টি অগভীর নলকূপ	২	২০১৩	১২	অগন ০২২০১৩০১২
অগভীর নলকূপ	দাউদপুর ইফতারের বাড়িতে ১ টি অগভীর নলকূপ	২	২০১৩	১৩	অগন ০২২০১৩০১৩
অগভীর নলকূপ	দাউদপুর সাহাবাস আলীর বাড়িতে ১ টি অগভীর নলকূপ	২	২০১৩	১৪	অগন ০২২০১৩০১৪
অগভীর নলকূপ	সোনামোনির স্কুলে ১ টি অগভীর নলকূপ	২	২০১৩	১৫	অগন ০২২০১৩০১৫
গভীর নলকূপ	দাউদপুর আসলামের বাড়িতে ১ টি গভীর নলকূপ	২	২০১৩	১৬	গন ০২২০১৩০১৬
গভীর নলকূপ	দাউদপুর হায়দারের বাড়ি ১ টি গভীর নলকূপ	২	২০১২	১৭	গন ০২২০১২০১৭
গভীর নলকূপ	মোহাম্মদ জুলফিকার আলী সচিবের বাড়িতে ১ টি গভীর নলকূপ	২	২০০২	১৮	গন ০২২০০২০১৮
অগভীর নলকূপ	৩ নং ওয়ার্ডে করিমপুর গ্রামে ৩৭৫ টি অগভীর নলকূপ আছে	৩	০	২৭	অগন ০৩০০২৭
অগভীর নলকূপ	৩ নং ওয়ার্ডে জোকা গ্রামে ২৫ টি অগভীর নলকূপ আছে	৩	০	২৮	অগন ০৩০০২৮
অগভীর নলকূপ	করিমপুর আকবরের বাড়ি ১ টি অগভীর নলকূপ	৩	২০১২	২৯	অগন ০৩২০১২০২৯
অগভীর নলকূপ	করিমপুর তহিরের বাড়ি ১ টি অগভীর নলকূপ	৩	২০০৮	৩০	অগন ০৩২০০৮০৩০
অগভীর নলকূপ	করিমপুর বারিকের বাড়ি ১ টি অগভীর নলকূপ	৩	২০১০	৩১	অগন ০৩২০১০০৩১
অগভীর নলকূপ	করিমপুর রবিউলের বাড়ি ১ টি অগভীর নলকূপ	৩	২০১২	৩২	অগন ০৩২০১২০৩২
অগভীর নলকূপ	করিমপুর হাফিজুরের বাড়ি ১ টি অগভীর নলকূপ	৩	২০১৩	৩৩	অগন ০৩২০১৩০৩৩
গভীর নলকূপ	করিমপুর খয়বর মুন্সীর বাড়িতে ১ টি গভীর নলকূপ	৩	২০০৪	৩৪	গন ০৩২০০৪০৩৪
গভীর নলকূপ	করিমপুর গ্রীসের বাড়ি ১ টি গভীর নলকূপ	৩	২০১২	৩৫	গন ০৩২০১২০৩৫

সম্পদের ধরণ	সম্পদের বিবরণ	সম্পদের অবস্থান ওয়ার্ড	ক্রয় / প্রাপ্তির সাল	সম্পত্তির ক্রমিক	সনাস্করণ সংখ্যা
গভীর নলকূপ	করিমপুর প্রাথমিক বিদ্যালয়ে ১ টি গভীর নলকূপ	৩	২০১০	৩৬	গন ০৩২০১০০৩৬
গভীর নলকূপ	করিমপুর পূর্বপাড়া মসজিদে ১ টি গভীর নলকূপ	৩	২০০৪	৩৭	গন ০৩২০০৪০৩৭
গভীর নলকূপ	করিমপুর বিনয়ের বাড়ি ১ টি গভীর নলকূপ	৩	২০১২	৩৮	গন ০৩২০১২০৩৮
গভীর নলকূপ	করিমপুর মাধ্যমিক বিদ্যালয়ে ১ টি গভীর নলকূপ	৩	২০১৩	৩৯	গন ০৩২০১৩০৩৯
গভীর নলকূপ	করিমপুর রওশনের বাড়িতে ১ টি গভীর নলকূপ	৩	২০১১	৪০	গন ০৩২০১১০৪০
গভীর নলকূপ	জোগা মন্দিরে ১ টি গভীর নলকূপ	৩	২০১১	৪১	গন ০৩২০১১০৪১
অগভীর নলকূপ	৪ নং ওয়ার্ডে আমুড়িয়া গ্রামে ১৬০ টি অগভীর নলকূপ আছে	৪	০	৪৭	অগন ০৪০০৪৭
অগভীর নলকূপ	৪ নং ওয়ার্ডে ভাঙ্গুড়া গ্রামে ২৭০ টি অগভীর নলকূপ আছে	৪	০	৪৮	অগন ০৪০০৪৮
অগভীর নলকূপ	ভাঙ্গুড়া জালালের বাড়িতে ১ টি অগভীর নলকূপ	৪	২০১২	৪৯	অগন ০৪২০১২০৪৯
অগভীর নলকূপ	ভাঙ্গুড়া ফারুকুর বাড়িতে ১ টি অগভীর নলকূপ	৪	২০১১	৫০	অগন ০৪২০১১০৫০
অগভীর নলকূপ	ভাঙ্গুড়া ভাসনের বাড়িতে ১ টি অগভীর নলকূপ	৪	২০১৩	৫১	অগন ০৪২০১৩০৫১
অগভীর নলকূপ	ভাঙ্গুড়া হিরনের বাড়িতে ১ টি অগভীর নলকূপ	৪	২০১১	৫২	অগন ০৪২০১১০৫২
গভীর নলকূপ	আমুড়িয়া সরকারি প্রাথমিক বিদ্যালয়ে ১ টি গভীর নলকূপ	৪	২০১১	৫৩	গন ০৪২০১১০৫৩
গভীর নলকূপ	ভাঙ্গুড়া আদর্শ ডিগ্রী কলেজে ১ টি গভীর নলকূপ	৪	২০১২	৫৪	গন ০৪২০১২০৫৪
গভীর নলকূপ	ভাঙ্গুড়া আদর্শ ডিগ্রী কলেজে পূর্ব পাশে ১ টি গভীর নলকূপ	৪	২০১২	৫৫	গন ০৪২০১২০৫৫
গভীর নলকূপ	ভাঙ্গুড়া কৃষ্ণনের বাড়িতে ১ টি গভীর নলকূপ	৪	২০১৪	৫৬	গন ০৪২০১৪০৫৬
গভীর নলকূপ	ভাঙ্গুড়া বাজার জামে মসজিদে ১ টি গভীর নলকূপ	৪	২০১০	৫৭	গন ০৪২০১০০৫৭
অগভীর নলকূপ	৫ নং ওয়ার্ডে কমলাপুর গ্রামে ৭০ টি অগভীর নলকূপ আছে	৫	০	৬১	অগন ০৫০০৬১
অগভীর নলকূপ	৫ নং ওয়ার্ডে ঘোড়ানাছ গ্রামে ১১৫ টি অগভীর নলকূপ আছে	৫	০	৬২	অগন ০৫০০৬২
অগভীর নলকূপ	৫ নং ওয়ার্ডে চকের ডাঙ্গা গ্রামে ২০ টি অগভীর নলকূপ আছে	৫	০	৬৩	অগন ০৫০০৬৩
অগভীর নলকূপ	৫ নং ওয়ার্ডে রঘুরামপুর গ্রামে ২৫ টি অগভীর নলকূপ আছে	৫	০	৬৪	অগন ০৫০০৬৪
অগভীর নলকূপ	ঘোড়ানাছ কনক বেরাগির বাড়িতে ১ টি অগভীর নলকূপ	৫	২০১৪	৬৫	অগন ০৫২০১৪০৬৫
অগভীর নলকূপ	ঘোড়ানাছ রোজেন ভৈমিকের বাড়িতে ১ টি অগভীর নলকূপ	৫	২০১৪	৬৬	অগন ০৫২০১৪০৬৬
অগভীর নলকূপ	ঘোড়ানাছ শুরত বিশ্বাসের বাড়িতে ১ টি অগভীর নলকূপ	৫	২০১৩	৬৭	অগন ০৫২০১৩০৬৭
গভীর নলকূপ	কমলাপুর নিখিলের বাড়িতে ১ টি গভীর নলকূপ	৫	২০১১	৬৮	গন ০৫২০১১০৬৮
গভীর নলকূপ	ঘোড়ানাছ মলাই লক্ষরের বাড়িতে ১ টি গভীর নলকূপ	৫	২০০৫	৬৯	গন ০৫২০০৫০৬৯
অগভীর নলকূপ	৬ নং ওয়ার্ডে ৪০০ টি অগভীর নলকূপ আছে	৬	০	৭৪	অগন ০৬০০৭৪
অগভীর নলকূপ	দিপক কুমারের ১ টি অগভীর নলকূপ	৬	২০১০	৭৫	অগন ০৬২০১০০৭৫
অগভীর নলকূপ	দৌগাছা বাজারে ১ টি অগভীর নলকূপ	৬	২০১৩	৭৬	অগন ০৬২০১৩০৭৬
অগভীর নলকূপ	নিরাপদ বাড়িতে ১ টি অগভীর নলকূপ	৬	২০১০	৭৭	অগন ০৬২০১০০৭৭
অগভীর নলকূপ	পঞ্চতীর্থ মহাশ্মশানে ১ টি অগভীর নলকূপ	৬	২০১০	৭৮	অগন ০৬২০১০০৭৮
অগভীর নলকূপ	বিকাশের বাড়িতে ১ টি অগভীর নলকূপ	৬	২০১৩	৭৯	অগন ০৬২০১৩০৭৯
অগভীর নলকূপ	বিজয়ের বাড়িতে ১ টি অগভীর নলকূপ	৬	২০০৯	৮০	অগন ০৬২০০৯০৮০
গভীর নলকূপ	বাকড়ি মাধ্যমিক বিদ্যালয়ে ১ টি গভীর নলকূপ	৬	২০০৮	৮১	গন ০৬২০০৮০৮১
অগভীর নলকূপ	৭ নং ওয়ার্ডে তেঘরি গ্রামে ৩৫০ টি অগভীর নলকূপ আছে	৭	০	৮৬	অগন ০৭০০৮৬
অগভীর নলকূপ	৭ নং ওয়ার্ডে বাবরা গ্রামে ২৩০ টি অগভীর নলকূপ আছে	৭	০	৮৭	অগন ০৭০০৮৭
অগভীর নলকূপ	তেঘরি জামালের বাড়িতে ১ টি অগভীর নলকূপ	৭	২০১২	৮৮	অগন ০৭২০১২০৮৮
অগভীর নলকূপ	তেঘরি নূর ইসলামের বাড়িতে ১ টি অগভীর নলকূপ	৭	২০০৯	৮৯	অগন ০৭২০০৯০৮৯
অগভীর নলকূপ	তেঘরি পশ্চিম পাড়া জামে মসজিদে ১ টি অগভীর নলকূপ	৭	২০০৭	৯০	অগন ০৭২০০৭০৯০
অগভীর নলকূপ	তেঘরি মধ্য পাড়া জামে মসজিদে ১ টি অগভীর নলকূপ	৭	২০০২	৯১	অগন ০৭২০০২০৯১

সম্পদের ধরণ	সম্পদের বিবরণ	সম্পদের অবস্থান ওয়ার্ড	ক্রয় / প্রাপ্তির সাল	সম্পত্তির ক্রমিক	সনাস্করণ সংখ্যা
অগভীর নলকূপ	তেঘরি মুসার বাড়িতে ১ টি অগভীর নলকূপ	৭	১৯৯৫	৯২	অগন ০৭১৯৯৫০৯২
অগভীর নলকূপ	তেঘরি শরিফুলের বাড়িতে ১ টি অগভীর নলকূপ	৭	২০১১	৯৩	অগন ০৭২০১১০৯৩
অগভীর নলকূপ	তেঘরি সৈয়দ আলীর বাড়িতে ১ টি অগভীর নলকূপ	৭	২০০৫	৯৪	অগন ০৭২০০৫০৯৪
অগভীর নলকূপ	বাবরা ইব্রাহীমের বাড়িতে ১ টি অগভীর নলকূপ	৭	২০১২	৯৫	অগন ০৭২০১২০৯৫
অগভীর নলকূপ	বাবরা ফজর আলীর বাড়িতে ১ টি অগভীর নলকূপ	৭	২০১২	৯৬	অগন ০৭২০১২০৯৬
অগভীর নলকূপ	বাবরা মোল্লা পাড়া মসজিদে ১ টি অগভীর নলকূপ	৭	২০০৮	৯৭	অগন ০৭২০০৮০৯৭
গভীর নলকূপ	তেঘরি সরকারি প্রাথমিক বিদ্যালয়ে ১ টি গভীর নলকূপ	৭	২০০৭	৯৮	গন ০৭২০০৭০৯৮
গভীর নলকূপ	বাবরা মাধ্যমিক বিদ্যালয়ে ১ টি গভীর নলকূপ	৭	২০০৭	৯৯	গন ০৭২০০৭০৯৯
গভীর নলকূপ	বাবরা সরকারি প্রাথমিক বিদ্যালয়ে ১ টি গভীর নলকূপ	৭	২০০০	১০০	গন ০৭২০০০০১০০
অগভীর নলকূপ	৮ নং ওয়ার্ডে আদমপুর গ্রামে ১২০ টি অগভীর নলকূপ আছে	৮	০	১০৩	অগন ০৮০০১০৩
অগভীর নলকূপ	৮ নং ওয়ার্ডে ছোট ভিটাবল্লা গ্রামে ২০০ টি অগভীর নলকূপ আছে	৮	০	১০৪	অগন ০৮০০১০৪
অগভীর নলকূপ	৮ নং ওয়ার্ডে বড় ভিটাবল্লা গ্রামে ২০০ টি অগভীর নলকূপ আছে	৮	০	১০৫	অগন ০৮০০১০৫
অগভীর নলকূপ	আদমপুর আবু বক্করের বাড়িতে ১ টি অগভীর নলকূপ	৮	২০১৩	১০৬	অগন ০৮২০১৩০১০৬
অগভীর নলকূপ	আদমপুর আশরাফের বাড়িতে ১ টি অগভীর নলকূপ	৮	২০১২	১০৭	অগন ০৮২০১২০১০৭
অগভীর নলকূপ	আদমপুর জমির বিশ্বাসের বাড়িতে ১ টি অগভীর নলকূপ	৮	২০১৪	১০৮	অগন ০৮২০১৪০১০৮
অগভীর নলকূপ	আদমপুর শহিদের বাড়িতে ১ টি অগভীর নলকূপ	৮	২০১৩	১০৯	অগন ০৮২০১৩০১০৯
অগভীর নলকূপ	ছোট ভিটাবল্লা আক্তার মোল্লার বাড়িতে ১ টি অগভীর নলকূপ	৮	২০১৩	১১০	অগন ০৮২০১৩০১১০
অগভীর নলকূপ	ছোট ভিটাবল্লা ইনসারের বাড়িতে ১ টি অগভীর নলকূপ	৮	২০১২	১১১	অগন ০৮২০১২০১১১
অগভীর নলকূপ	ছোট ভিটাবল্লা জয়নালের বাড়িতে ১ টি অগভীর নলকূপ	৮	২০১২	১১২	অগন ০৮২০১২০১১২
অগভীর নলকূপ	ছোট ভিটাবল্লা টিটোর বাড়িতে ১ টি অগভীর নলকূপ	৮	২০১৩	১১৩	অগন ০৮২০১৩০১১৩
অগভীর নলকূপ	ছোট ভিটাবল্লা নজরুলের বাড়িতে ১ টি অগভীর নলকূপ	৮	২০১৪	১১৪	অগন ০৮২০১৪০১১৪
অগভীর নলকূপ	ছোট ভিটাবল্লা শফিকের বাড়িতে ১ টি অগভীর নলকূপ	৮	২০১৪	১১৫	অগন ০৮২০১৪০১১৫
অগভীর নলকূপ	বড় ভিটাবল্লা বাজারে ১ টি অগভীর নলকূপ	৮	২০১৩	১১৬	অগন ০৮২০১৩০১১৬
অগভীর নলকূপ	বড় ভিটাবল্লা রুস্তমের বাড়িতে ১ টি অগভীর নলকূপ	৮	২০১৩	১১৭	অগন ০৮২০১৩০১১৭
অগভীর নলকূপ	বড় ভিটাবল্লা শহিদের বাড়িতে ১ টি অগভীর নলকূপ	৮	২০১২	১১৮	অগন ০৮২০১২০১১৮
অগভীর নলকূপ	বড় ভিটাবল্লা হাদি উজ্জলের বাড়িতে ১ টি অগভীর নলকূপ	৮	২০১৩	১১৯	অগন ০৮২০১৩০১১৯
গভীর নলকূপ	আদমপুর আলী আহম্মদ মেম্বারের বাড়িতে ১ টি গভীর নলকূপ	৮	২০০৮	১২০	গন ০৮২০০৮০১২০
গভীর নলকূপ	আদমপুর রেশমা মেম্বারের বাড়িতে ১ টি গভীর নলকূপ	৮	২০০৭	১২১	গন ০৮২০০৭০১২১
অগভীর নলকূপ	৯ নং ওয়ার্ডে জয়রামপুর গ্রামে ৩৫০ টি অগভীর নলকূপ আছে	৯	০	১৩৮	অগন ০৯০০১৩৮
অগভীর নলকূপ	৯ নং ওয়ার্ডে নিত্যানন্দপুর গ্রামে ৪১০ টি অগভীর নলকূপ আছে	৯	০	১৩৯	অগন ০৯০০১৩৯
অগভীর নলকূপ	৯ নং ওয়ার্ডে বারবাঘ গ্রামে ৩৮০ টি অগভীর নলকূপ আছে	৯	০	১৪০	অগন ০৯০০১৪০
অগভীর নলকূপ	জয়রামপুর সরকারি প্রাথমিক বিদ্যালয়ে ১ টি অগভীর নলকূপ	৯	২০১২	১৪১	অগন ০৯২০১২০১৪১
অগভীর নলকূপ	নিত্যানন্দপুর বটতলায় ১ টি অগভীর নলকূপ	৯	২০১৩	১৪২	অগন ০৯২০১৩০১৪২
অগভীর নলকূপ	বার বাঘ হাফিজি খানায় ১ টি অগভীর নলকূপ	৯	২০১৪	১৪৩	অগন ০৯২০১৪০১৪৩
অগভীর নলকূপ	বারবাঘ বিলপাড়ায় ১ টি অগভীর নলকূপ	৯	২০১২	১৪৪	অগন ০৯২০১২০১৪৪
অগভীর নলকূপ	বারবাঘ রিজাউলের বাড়িতে ১ টি অগভীর নলকূপ	৯	২০১৪	১৪৫	অগন ০৯২০১৪০১৪৫

ইউনিয়ন পরিষদভুক্ত সম্পদ: স্যানিটারী ল্যান্ডফিল/টয়লেট

সম্পদের ধরণ	সম্পদের বিবরণ	সম্পদের অবস্থান ওয়ার্ড	ক্রয় / প্রাপ্তির সাল	সম্পত্তির ক্রমিক	সনাক্তকরণ সংখ্যা
স্যানিটারী ল্যান্ডফিল	১ নং ওয়ার্ডে ৪৫৫ টি স্যানিটারি ল্যান্ডফিল আছে	১	০	৮	সলে ০১০০৮
স্যানিটারী ল্যান্ডফিল	জামদিয়া ইকবালের বাড়িতে ১ টি স্যানিটারি ল্যান্ডফিল	১	২০১২	৯	সলে ০১২০১২০৯
স্যানিটারী ল্যান্ডফিল	জামদিয়া হোসেনয়ারার বাড়িতে ১ টি স্যানিটারি ল্যান্ডফিল	১	২০১২	১০	সলে ০১২০১২০১০
স্যানিটারী ল্যান্ডফিল	২ নং ওয়ার্ডে ৬২০ টি স্যানিটারি ল্যান্ডফিল আছে	২	০	১৯	সলে ০২০০১৯
স্যানিটারী ল্যান্ডফিল	আমানউল্লাহর বাড়িতে ১ টি স্যানিটারি ল্যান্ডফিল	২	২০১৩	২০	সলে ০২২০১৩০২০
স্যানিটারী ল্যান্ডফিল	আসরের বাড়িতে ১ টি স্যানিটারি ল্যান্ডফিল	২	২০১২	২১	সলে ০২২০১২০২১
স্যানিটারী ল্যান্ডফিল	দাউদপুর আসলামের বাড়িতে ১ টি স্যানিটারি ল্যান্ডফিল	২	২০১৩	২২	সলে ০২২০১৩০২২
স্যানিটারী ল্যান্ডফিল	দাউদপুর রসোরবানু বাড়িতে ১ টি স্যানিটারি ল্যান্ডফিল	২	২০১৩	২৩	সলে ০২২০১৩০২৩
স্যানিটারী ল্যান্ডফিল	বাদশাহর বাড়িতে ১ টি স্যানিটারি ল্যান্ডফিল	২	২০১৩	২৪	সলে ০২২০১৩০২৪
স্যানিটারী ল্যান্ডফিল	মজিদ মোল্লার বাড়িতে ১ টি স্যানিটারি ল্যান্ডফিল	২	২০১২	২৫	সলে ০২২০১২০২৫
স্যানিটারী ল্যান্ডফিল	শফিকুলের বাড়িতে ১ টি স্যানিটারি ল্যান্ডফিল	২	২০১২	২৬	সলে ০২২০১২০২৬
স্যানিটারী ল্যান্ডফিল	৩ নং ওয়ার্ডে করিমপুর গ্রামে ৩৯৭ টি স্যানিটারি ল্যান্ডফিল আছে	৩	০	৪২	সলে ০৩০০৪২
স্যানিটারী ল্যান্ডফিল	৩ নং ওয়ার্ডে জোকা গ্রামে ৩৭ টি স্যানিটারি ল্যান্ডফিল আছে	৩	০	৪৩	সলে ০৩০০৪৩
স্যানিটারী ল্যান্ডফিল	করিমপুর আমজাদের বাড়ি ১ টি স্যানিটারি ল্যান্ডফিল	৩	২০১১	৪৪	সলে ০৩২০১১০৪৪
স্যানিটারী ল্যান্ডফিল	করিমপুর বাবুর বাড়ি ১ টি স্যানিটারি ল্যান্ডফিল	৩	২০১০	৪৫	সলে ০৩২০১০০৪৫
স্যানিটারী ল্যান্ডফিল	করিমপুর শামসুর বাদলের বাড়ি ১ টি স্যানিটারি ল্যান্ডফিল	৩	২০১০	৪৬	সলে ০৩২০১০০৪৬
স্যানিটারী ল্যান্ডফিল	৪ নং ওয়ার্ডে আমুড়িয়া গ্রামে ১৬০ টি স্যানিটারি ল্যান্ডফিল আছে	৪	০	৫৮	সলে ০৪০০৫৮
স্যানিটারী ল্যান্ডফিল	৪ নং ওয়ার্ডে ভাঙ্গুড়া গ্রামে ২৬০ টি স্যানিটারি ল্যান্ডফিল আছে	৪	০	৫৯	সলে ০৪০০৫৯
স্যানিটারী ল্যান্ডফিল	আমুড়িয়া গ্রামে ১৬০ টি স্যানিটারি ল্যান্ডফিল	৪	০	৬০	সলে ০৪০০৬০
স্যানিটারী ল্যান্ডফিল	৫ নং ওয়ার্ডে কমলাপুর গ্রামে ৮০ টি স্যানিটারি ল্যান্ডফিল আছে	৫	০	৭০	সলে ০৫০০৭০
স্যানিটারী ল্যান্ডফিল	৫ নং ওয়ার্ডে ঘোড়ানাছ গ্রামে ১৩০ টি স্যানিটারি ল্যান্ডফিল আছে	৫	০	৭১	সলে ০৫০০৭১
স্যানিটারী ল্যান্ডফিল	৫ নং ওয়ার্ডে চকের ডাঙ্গা গ্রামে ৩০ টি স্যানিটারি ল্যান্ডফিল আছে	৫	০	৭২	সলে ০৫০০৭২
স্যানিটারী ল্যান্ডফিল	৫ নং ওয়ার্ডে রঘুরামপুর গ্রামে ২০ টি স্যানিটারি ল্যান্ডফিল আছে	৫	০	৭৩	সলে ০৫০০৭৩
স্যানিটারী ল্যান্ডফিল	৬ নং ওয়ার্ডে ৪৫০ টি স্যানিটারি ল্যান্ডফিল আছে	৬	০	৮২	সলে ০৬০০৮২
স্যানিটারী ল্যান্ডফিল	অজয়ের বাড়িতে ১ টি স্যানিটারি ল্যান্ডফিল	৬	২০১০	৮৩	সলে ০৬২০১০০৮৩
স্যানিটারী ল্যান্ডফিল	অমরের বাড়িতে ১ টি স্যানিটারি ল্যান্ডফিল	৬	২০১২	৮৪	সলে ০৬২০১২০৮৪
স্যানিটারী ল্যান্ডফিল	তপনের বাড়িতে ১ টি স্যানিটারি ল্যান্ডফিল	৬	২০১৩	৮৫	সলে ০৬২০১৩০৮৫
স্যানিটারী ল্যান্ডফিল	৭ নং ওয়ার্ডে তেঘরি গ্রামে ৩৫০ টি স্যানিটারি ল্যান্ডফিল আছে	৭	০	১০১	সলে ০৭০০১০১
স্যানিটারী ল্যান্ডফিল	৭ নং ওয়ার্ডে বাবরা গ্রামে ২৩০ টি স্যানিটারি ল্যান্ডফিল আছে	৭	০	১০২	সলে ০৭০০১০২
স্যানিটারী ল্যান্ডফিল	৮ নং ওয়ার্ডে আদমপুর গ্রামে ১৫০ টি স্যানিটারি ল্যান্ডফিল আছে	৮	০	১২২	সলে ০৮০০১২২
স্যানিটারী ল্যান্ডফিল	৮ নং ওয়ার্ডে ছোট ভিটাবল্লা গ্রামে ২০০ টি স্যানিটারি ল্যান্ডফিল আছে	৮	০	১২৩	সলে ০৮০০১২৩
স্যানিটারী ল্যান্ডফিল	৮ নং ওয়ার্ডে বড় ভিটাবল্লা গ্রামে ২০০ টি স্যানিটারি ল্যান্ডফিল আছে	৮	০	১২৪	সলে ০৮০০১২৪
স্যানিটারী ল্যান্ডফিল	আদমপুর আহম্মদের বাড়িতে ১ টি স্যানিটারি ল্যান্ডফিল	৮	২০১৩	১২৫	সলে ০৮২০১৩০১২৫
স্যানিটারী ল্যান্ডফিল	আদমপুর নজরুলের বাড়িতে ১ টি স্যানিটারি ল্যান্ডফিল	৮	২০১৩	১২৬	সলে ০৮২০১৩০১২৬
স্যানিটারী ল্যান্ডফিল	আদমপুর রেজাউলের বাড়িতে ১ টি স্যানিটারি ল্যান্ডফিল	৮	২০১৩	১২৭	সলে ০৮২০১৩০১২৭
স্যানিটারী ল্যান্ডফিল	ছোট ভিটাবল্লা ইনসারের বাড়িতে ১ টি স্যানিটারি ল্যান্ডফিল	৮	২০১৩	১২৮	সলে ০৮২০১৩০১২৮
স্যানিটারী ল্যান্ডফিল	ছোট ভিটাবল্লা ইলিয়াজের বাড়িতে ১ টি স্যানিটারি ল্যান্ডফিল	৮	২০১২	১২৯	সলে ০৮২০১২০১২৯
স্যানিটারী ল্যান্ডফিল	ছোট ভিটাবল্লা জাফরের বাড়িতে ১ টি স্যানিটারি ল্যান্ডফিল	৮	২০১৩	১৩০	সলে ০৮২০১৩০১৩০
স্যানিটারী ল্যান্ডফিল	ছোট ভিটাবল্লা মসজিদে ১ টি স্যানিটারি ল্যান্ডফিল	৮	২০১২	১৩১	সলে ০৮২০১২০১৩১

সম্পদের ধরণ	সম্পদের বিবরণ	সম্পদের অবস্থান ওয়ার্ড	ক্রয় / প্রাপ্তির সাল	সম্পত্তির ক্রমিক	সনাস্করণ সংখ্যা
স্যানিটারি ল্যান্ড্রিন	বড় ভিটাবল্লা আনসার মোল্লার বাড়িতে ১ টি স্যানিটারি ল্যান্ড্রিন	৮	২০১২	১৩২	সলে ০৮২০১২০১৩২
স্যানিটারি ল্যান্ড্রিন	বড় ভিটাবল্লা আমির বিশ্বাসের বাড়িতে ১ টি স্যানিটারি ল্যান্ড্রিন	৮	২০১২	১৩৩	সলে ০৮২০১২০১৩৩
স্যানিটারি ল্যান্ড্রিন	বড় ভিটাবল্লা রেবেকার বাড়িতে ১ টি স্যানিটারি ল্যান্ড্রিন	৮	২০১২	১৩৪	সলে ০৮২০১২০১৩৪
স্যানিটারি ল্যান্ড্রিন	বড় ভিটাবল্লা রুস্তমের বাড়িতে ১ টি স্যানিটারি ল্যান্ড্রিন	৮	২০১২	১৩৫	সলে ০৮২০১২০১৩৫
স্যানিটারি ল্যান্ড্রিন	বড় ভিটাবল্লা হাফিজুরের বাড়িতে ১ টি স্যানিটারি ল্যান্ড্রিন	৮	২০১২	১৩৬	সলে ০৮২০১২০১৩৬
স্যানিটারি ল্যান্ড্রিন	বড় ভিটাবল্লা হামিদার বাড়িতে ১ টি স্যানিটারি ল্যান্ড্রিন	৮	২০১২	১৩৭	সলে ০৮২০১২০১৩৭
স্যানিটারি ল্যান্ড্রিন	৯ নং ওয়ার্ডে জয়রামপুর গ্রামে ৩৯০ টি স্যানিটারি ল্যান্ড্রিন আছে	৯	০	১৪৬	সলে ০৯০০১৪৬
স্যানিটারি ল্যান্ড্রিন	৯ নং ওয়ার্ডে নিত্যানন্দপুর গ্রামে ৪০০ টি স্যানিটারি ল্যান্ড্রিন আছে	৯	০	১৪৭	সলে ০৯০০১৪৭
স্যানিটারি ল্যান্ড্রিন	৯ নং ওয়ার্ডে বারবাঘ গ্রামে ৪৬০ টি স্যানিটারি ল্যান্ড্রিন আছে	৯	০	১৪৮	সলে ০৯০০১৪৮

ইউনিয়ন পরিষদভুক্ত সম্পদ: মাটির রাস্তা

সম্পদের ধরণ	সম্পদের বিবরণ	সম্পদের অবস্থান ওয়ার্ড	ক্রয় / প্রাপ্তির সাল	সম্পত্তির ক্রমিক	রাস্তার শুরুর	রাস্তার শেষ	সনাস্করণ সংখ্যা
মাটির রাস্তা	জামদিয়া দক্ষিণ পাড়া রাস্তা	১	০	১৪	নড়াইল সড়ক	রিজাউলের বাড়ি	মারা ০১০০১৪
মাটির রাস্তা	জামদিয়া রাস্তা	১	০	১৫	সচিবের বাড়ি	হাতেমের বাড়ি	মারা ০১০০১৫
মাটির রাস্তা	জামদিয়া রাস্তা	১	০	১৬	মোসুফার বাড়ি	মাঠ	মারা ০১০০১৬
মাটির রাস্তা	জামদিয়া রাস্তা	১	০	১৭	মশিয়ারের বাড়ি	আকরামের বাড়ি	মারা ০১০০১৭
মাটির রাস্তা	জামদিয়া রাস্তা	১	০	১৮	সাত্তারের বাড়ি	সাইদের বাড়ি	মারা ০১০০১৮
মাটির রাস্তা	জামদিয়া রাস্তা	১	০	১৯	কার্তিকের জমি	শ্যামের বাড়ি	মারা ০১০০১৯
মাটির রাস্তা	জামদিয়া রাস্তা	১	০	২০	আকরামের বাড়ি	দিলীপের বাড়ি	মারা ০১০০২০
মাটির রাস্তা	জামদিয়া রাস্তা	১	০	২১	রসুলের বাড়ি	রস্তমের বাড়ি	মারা ০১০০২১
মাটির রাস্তা	জামদিয়া রাস্তা	১	০	২২	গোলামের বাড়ি	বসুন্দিয়া রাস্তা	মারা ০১০০২২
মাটির রাস্তা	জামদিয়া রাস্তা	১	০	২৩	ফুল মিমার বাড়ি	বসুন্দিয়া রাস্তা	মারা ০১০০২৩
মাটির রাস্তা	জামদিয়া রাস্তা	১	০	২৪	গাম্ফারের বাড়ি	বসুন্দিয়া রাস্তা	মারা ০১০০২৪
মাটির রাস্তা	জামদিয়া রাস্তা	১	০	২৫	কিনার বাড়ি	মোনতাজের বাড়ি	মারা ০১০০২৫
মাটির রাস্তা	জামদিয়া রাস্তা	১	০	২৬	ফজরের বাড়ি	মাঠ	মারা ০১০০২৬
মাটির রাস্তা	জামদিয়া রাস্তা	১	০	২৭	সুবাসের বাড়ি	হাকিমের বাড়ি	মারা ০১০০২৭
মাটির রাস্তা	জামদিয়া রাস্তা	১	০	২৮	রশিক লালের বাড়ি	হাকিমের বাড়ি	মারা ০১০০২৮
মাটির রাস্তা	অপুর বাড়ির রাস্তা	২	০	৪৭	অপুর বাড়ি	খলিফার বাড়ি	মারা ০২০০৪৭
মাটির রাস্তা	আফসারের বাড়ির রাস্তা	২	০	৪৮	টিপুর বাড়ি	আফসারের বাড়ি	মারা ০২০০৪৮
মাটির রাস্তা	আবুলের বাড়ির রাস্তা	২	০	৪৯	মুস্তার বাড়ি	আবুলের বাড়ি	মারা ০২০০৪৯
মাটির রাস্তা	আলেপের বাড়ির রাস্তা	২	০	৫০	আলেপের বাড়ি	ইসরার ভিটে	মারা ০২০০৫০
মাটির রাস্তা	ইটের ভাটা রাস্তা	২	০	৫১	ইটের ভাটা	মজিদ মোল্লার বাড়ি	মারা ০২০০৫১
মাটির রাস্তা	ইমানের বাড়ির রাস্তা	২	০	৫২	ইমানের বাড়ি	সেকনের বাড়ি	মারা ০২০০৫২
মাটির রাস্তা	ঈদগাহ রাস্তা	২	০	৫৩	ঈদগাহ	হাসেমের বাড়ি	মারা ০২০০৫৩
মাটির রাস্তা	কাদেদের বাড়ির রাস্তা	২	০	৫৪	কাদেদের বাড়ি	ইসরা ভিটে	মারা ০২০০৫৪
মাটির রাস্তা	গাজী বাড়ি রাস্তা	২	০	৫৫	সর্দার বাড়ি	গাজী বাড়ি	মারা ০২০০৫৫
মাটির রাস্তা	গোলামের বাড়ির রাস্তা	২	০	৫৬	আবুর বাড়ি হতে	গোলামের বাড়ি	মারা ০২০০৫৬
মাটির রাস্তা	দাউদের বাড়ির রাস্তা	২	০	৫৭	দাউদের বাড়ি	জহরের বাড়ি	মারা ০২০০৫৭

সম্পদের ধরণ	সম্পদের বিবরণ	সম্পদের অবস্থান ওয়ার্ড	ক্রয় / প্রাপ্তির সাল	সম্পত্তির ক্রমিক	রাস্তার শুরুর	রাস্তার শেষ	সনাক্তকরণ সংখ্যা
মাটির রাস্তা	মাঠের রাস্তা	২	০	৫৮	কবরস্থান	মাঠ	মারা ০২০০৫৮
মাটির রাস্তা	হাবুনের বাড়ি রাস্তা	২	০	৫৯	সহিদুলের বাড়ি	হাবুনের বাড়ি	মারা ০২০০৫৯
মাটির রাস্তা	করিমপুর রাস্তা	৩	০	৭৩	মোস্তফার বাড়ি	মাঠ	মারা ০৩০০৭৩
মাটির রাস্তা	করিমপুর রাস্তা	৩	০	৭৪	জলিলের জমি	জামদিয়া	মারা ০৩০০৭৪
মাটির রাস্তা	করিমপুর রাস্তা	৩	০	৭৫	সাইদুলের বাড়ি	আনোয়ারের বাড়ি	মারা ০৩০০৭৫
মাটির রাস্তা	করিমপুর রাস্তা	৩	০	৭৬	কাওসারের বাড়ি	বাছুর বাড়ি	মারা ০৩০০৭৬
মাটির রাস্তা	করিমপুর রাস্তা	৩	০	৭৭	আবুলের বাড়ি	শফিউদ্দিনের বাড়ি	মারা ০৩০০৭৭
মাটির রাস্তা	করিমপুর রাস্তা	৩	০	৭৮	তাইজেলের বাড়ি	সাকিমের বাড়ি	মারা ০৩০০৭৮
মাটির রাস্তা	করিমপুর রাস্তা	৩	০	৭৯	রবির বাড়ি	শাহাদতের বাড়ি	মারা ০৩০০৭৯
মাটির রাস্তা	করিমপুর রাস্তা	৩	০	৮০	শোয়েবের বাড়ি	শুশান্তর বাড়ি	মারা ০৩০০৮০
মাটির রাস্তা	করিমপুর রাস্তা	৩	০	৮১	বাকেরের বাড়ি	খোকনের বাড়ি	মারা ০৩০০৮১
মাটির রাস্তা	করিমপুর রাস্তা	৩	০	৮২	রশিদের বাড়ি	কার্তিকের বাড়ি	মারা ০৩০০৮২
মাটির রাস্তা	করিমপুর রাস্তা	৩	০	৮৩	আনোয়ারের বাড়ি	শফির বাড়ি	মারা ০৩০০৮৩
মাটির রাস্তা	করিমপুর রাস্তা	৩	০	৮৪	তাইজেলের বাড়ি	পূর্ব পাড়া	মারা ০৩০০৮৪
মাটির রাস্তা	করিমপুর রাস্তা	৩	০	৮৫	আবুলের বাড়ি	জোকা পর্যন্ত	মারা ০৩০০৮৫
মাটির রাস্তা	করিমপুর রাস্তা	৩	০	৮৬	রফিকের বাড়ি	হায়দারের বাড়ি	মারা ০৩০০৮৬
মাটির রাস্তা	করিমপুর রাস্তা	৩	০	৮৭	ফজলের বাড়ি	পাগলের বাড়ি	মারা ০৩০০৮৭
মাটির রাস্তা	বাহাবুলের বাড়ির রাস্তা	৪	২০১০	১০১	সলিমের বাড়ি	বাবরের বাড়ি	মারা ০৪২০১০১০১
মাটির রাস্তা	আমুড়িয়া পূর্ব পাড়া রোড	৪	২০১১	১০২	মোতাহারের বাড়ি	সেলিমের বাড়ি	মারা ০৪২০১১০১০২
মাটির রাস্তা	সলিমের বাড়ির রাস্তা	৪	২০১১	১০৩	মাঠ হতে	সলিমের বাড়ি	মারা ০৪২০১১০১০৩
মাটির রাস্তা	দুলালের বাড়ির রাস্তা	৪	০	১০৪	মাঠের মাঝ	দুলালের বাড়ি	মারা ০৪০০১০৪
মাটির রাস্তা	মোতাহারের বাড়ির রাস্তা	৪	০	১০৫	শহিদুল্লার বাড়ি	মনিরুদ্দিনের বাড়ি	মারা ০৪০০১০৫
মাটির রাস্তা	মশিয়ারের বাড়ির রাস্তা	৪	০	১০৬	বানেশ্বরের বাড়ি	মশিয়ারের বাড়ি	মারা ০৪০০১০৬
মাটির রাস্তা	সিরাজের বাড়ির রাস্তা	৪	০	১০৭	রুস্তমের বাড়ি	সিরাজের বাড়ি	মারা ০৪০০১০৭
মাটির রাস্তা	ডাক্তারের বাড়ির রাস্তা	৫	০	১১৫	নর উওমের বাড়ি	ডাক্তার নিকুঞ্জর বাড়ি	মারা ০৫০০১১৫
মাটির রাস্তা	দক্ষিন পাড়া রাস্তা	৫	০	১১৬	মন্দির	দক্ষিন পাড়া	মারা ০৫০০১১৬
মাটির রাস্তা	দাশপাড়া রাস্তা	৫	০	১১৭	ঘোড়াঘাছা	দাশপাড়া	মারা ০৫০০১১৭
মাটির রাস্তা	বিলের রাস্তা	৫	০	১১৮	পূর্ব পাড়া	বিল	মারা ০৫০০১১৮
মাটির রাস্তা	বিশ্বাস পাড়ার রাস্তা	৫	০	১১৯	নর উওমের বাড়ি	নির্মলের বাড়ি	মারা ০৫০০১১৯
মাটির রাস্তা	মাকের পাড়া রাস্তা	৫	০	১২০	সবুজের বাড়ি	মাকের পাড়া	মারা ০৫০০১২০
মাটির রাস্তা	রঘুনাথপুর রাস্তা	৫	০	১২১	সতিসের বাড়ি	শিমুলের বাড়ি	মারা ০৫০০১২১
মাটির রাস্তা	লক্ষর পাড়া রাস্তা	৫	০	১২২	পিচ রাস্তা	লক্ষর পাড়া	মারা ০৫০০১২২
মাটির রাস্তা	মন্দিরের রাস্তা	৬	১৯৯০	১৩৭	মেইন রোড	মন্দির	মারা ০৬১৯৯০০১৩৭
মাটির রাস্তা	রবিনের বাড়ি রাস্তা	৬	১৯৯৫	১৩৮	রবিনের বাড়ি	ধীরেনের বাড়ি	মারা ০৬১৯৯৫০১৩৮
মাটির রাস্তা	প্রসেন বাবুর বাড়ির রোড	৬	২০০০	১৩৯	খগেন বাড়ি	প্রসেন বাবুর বাড়ি	মারা ০৬২০০০১৩৯
মাটির রাস্তা	সুনীল বাড়ির রোড	৬	২০০০	১৪০	সুনীলের বাড়ি হতে	খগেনের বাড়ি পর্যন্ত	মারা ০৬২০০০১৪০
মাটির রাস্তা	হরিপদ বাড়ির রোড	৬	২০০২	১৪১	হরিপদের বাড়ি	বিদ্যুতের বাড়ি	মারা ০৬২০০২০১৪১
মাটির রাস্তা	বাকড়ি বাজার রোড	৬	২০০৫	১৪২	বাকড়ি বাজার	গ্রামোখোল	মারা ০৬২০০৫০১৪২
মাটির রাস্তা	অশোক হালদারের বাড়ির রোড	৬	০	১৪৩	মন্দির	অশোকের বাড়ি	মারা ০৬০০১৪৩
মাটির রাস্তা	কাঠুরিয়া রোড	৬	০	১৪৪	মেইন রোড	কাঠুরিয়া	মারা ০৬০০১৪৪

সম্পদের ধরণ	সম্পদের বিবরণ	সম্পদের অবস্থান ওয়ার্ড	ক্রয় / প্রাপ্তির সাল	সম্পত্তির ক্রমিক	রাস্তার শুরুর	রাস্তার শেষ	সনাক্তকরণ সংখ্যা
মাটির রাস্তা	খেদানাথ বাড়ির	৬	০	১৪৫	নিমাই বাড়ি	খেদানাথের বাড়ি	মারা ০৬০০১৪৫
মাটির রাস্তা	গৌমুরের বাড়ির রোড	৬	০	১৪৬	গৌমুরের বাড়ি	মনোর বাড়ি	মারা ০৬০০১৪৬
মাটির রাস্তা	ঘোষ বাড়ির রোড	৬	০	১৪৭	ঘোষ বাড়ি	মাঠ পর্যন্ত	মারা ০৬০০১৪৭
মাটির রাস্তা	তুহিনের মুরগীর ফার্ম রোড	৬	০	১৪৮	মুরগীর ফার্ম	গোবিন্দর বাড়ি	মারা ০৬০০১৪৮
মাটির রাস্তা	দৌগাছী দাউদপুর রাস্তা	৬	০	১৪৯	কমলপুর মোড়	মাঠ	মারা ০৬০০১৪৯
মাটির রাস্তা	পোস্ট অফিস রোড	৬	০	১৫০	বাকড়ি বাজার	পোস্ট অফিস	মারা ০৬০০১৫০
মাটির রাস্তা	পঞ্চতীর্থ শাশ্মান ঘাট রোড	৬	০	১৫১	কমলপুর রোড	শাশ্মান ঘাট রোড	মারা ০৬০০১৫১
মাটির রাস্তা	বিধান বাড়ির রোড	৬	০	১৫২	বিধান বাড়ি	নির্মলের বাড়ি	মারা ০৬০০১৫২
মাটির রাস্তা	বিপ্লবের বাড়ির রাস্তা	৬	০	১৫৩	বিপ্লবের বাড়ি	গৌরিবাড়ি	মারা ০৬০০১৫৩
মাটির রাস্তা	মাঠের রাস্তা	৬	০	১৫৪	অমিলের বাড়ি	মাঠ পর্যন্ত	মারা ০৬০০১৫৪
মাটির রাস্তা	মনোহর বাড়ির রোড	৬	০	১৫৫	মনোহর বাড়ি	পাড়ি পর্যন্ত	মারা ০৬০০১৫৫
মাটির রাস্তা	রাধা গোবিন্দ মন্দির রোড	৬	০	১৫৬	ধীরেন বাড়ি	মন্দির	মারা ০৬০০১৫৬
মাটির রাস্তা	রবিনের বাড়ির রোড	৬	০	১৫৭	রবিনের বাড়ি হতে	খগেনের বাড়ি	মারা ০৬০০১৫৭
মাটির রাস্তা	হরেনের বাড়ির রোড	৬	০	১৫৮	রায়বাড়ি	হরেনের বাড়ি	মারা ০৬০০১৫৮
মাটির রাস্তা	হারেজের বাড়ির রাস্তা	৭	২০০১	১৭৩	মহির বাড়ি	হারেজের বাড়ি	মারা ০৭২০০১০১৭৩
মাটির রাস্তা	মোল্লাপাড়া রোড	৭	২০০৯	১৭৪	ফোরকানের বাড়ি	রফি মোল্লার বাড়ি	মারা ০৭২০০৯০১৭৪
মাটির রাস্তা	নিত্যানন্দপুর রোড	৭	২০১০	১৭৫	খোরশেদের বাড়ি	নিত্যানন্দপুর	মারা ০৭২০১০০১৭৫
মাটির রাস্তা	ভিটাবল্লা রোড	৭	২০১১	১৭৬	মাষ্টার বাড়ি	ভিটাবল্লা	মারা ০৭২০১১০১৭৬
মাটির রাস্তা	রসুলের বাড়ির রোড	৭	২০১১	১৭৭	বাহারুলের বাড়ি	রসুলের বাড়ি	মারা ০৭২০১১০১৭৭
মাটির রাস্তা	ডিপের রাস্তা	৭	০	১৭৮	গোরাখাল	ডিপ	মারা ০৭০০১৭৮
মাটির রাস্তা	মাম্মানের বাড়ি রোড	৭	০	১৭৯	জুলাফিকারের বাড়ি	মাম্মানের বাড়ি	মারা ০৭০০১৭৯
মাটির রাস্তা	মোসলেমের বাড়ির রোড	৭	০	১৮০	মসজিদ	মোসলেমের বাড়ি	মারা ০৭০০১৮০
মাটির রাস্তা	সিকান্দার রোড	৭	০	১৮১	লালের বাড়ি	সিকান্দার বাড়ি	মারা ০৭০০১৮১
মাটির রাস্তা	আদমপুর উত্তর পাড়া রাস্তা	৮	০	১৯৮	বিশ্বাসের বাড়ি	ভিটা বল্লা উত্তর পাড়া মসজিদ পর্যন্ত	মারা ০৮০০১৯৮
মাটির রাস্তা	আদমপুর উত্তর পাড়া রাস্তা	৮	০	১৯৯	নজরুলের বাড়ি	মুসতাইনের বাড়ি	মারা ০৮০০১৯৯
মাটির রাস্তা	আদমপুর উত্তর পাড়া রাস্তা	৮	০	২০০	সবির বাড়ি	ফসিয়ানের বাড়ি	মারা ০৮০০২০০
মাটির রাস্তা	আদমপুর পূর্ব পাড়া রাস্তা	৮	০	২০১	সালাম শিকদারের বাড়ি	বটতলা	মারা ০৮০০২০১
মাটির রাস্তা	আদমপুর পূর্ব পাড়া রাস্তা	৮	০	২০২	রানীর বাড়ি	বটতলা পর্যন্ত	মারা ০৮০০২০২
মাটির রাস্তা	ছোট ভিটাবল্লা উত্তর পাড়ার রাস্তা	৮	০	২০৩	উত্তর পাড়া মসজিদ	আনসার মেম্বারের বাড়ি	মারা ০৮০০২০৩
মাটির রাস্তা	ছোট ভিটাবল্লা দক্ষিণ পাড়ার রাস্তা	৮	০	২০৪	মজিবরের বাড়ি	আজিজুরের বাড়ি	মারা ০৮০০২০৪
মাটির রাস্তা	ছোট ভিটাবল্লা দক্ষিণ পাড়ার রাস্তা	৮	০	২০৫	জম্মার মিনার বাড়ি	তোফাজ্জলের বাড়ি	মারা ০৮০০২০৫
মাটির রাস্তা	ছোট ভিটাবল্লা মধ্য পাড়ার রাস্তা	৮	০	২০৬	সুলতানের বাড়ি	বাবুর বাড়ি	মারা ০৮০০২০৬
মাটির রাস্তা	বড় ভিটা উত্তর পাড়া রাস্তা	৮	০	২০৭	ইখলাছের বাড়ি	হাইয়ের বাড়ি	মারা ০৮০০২০৭
মাটির রাস্তা	বড় ভিটা দক্ষিণ পাড়া রাস্তা	৮	০	২০৮	কওসরের বাড়ি	মুনসুরের বাড়ি	মারা ০৮০০২০৮
মাটির রাস্তা	বড় ভিটাবল্লা পশ্চিম পাড়ার রাস্তা	৮	০	২০৯	জলিলের বাড়ি	আমিরের বাড়ি	মারা ০৮০০২০৯
মাটির রাস্তা	আদমপুর দক্ষিণ পাড়া রাস্তা	৮	০	২১০	ইদ্রিসের বাড়ি	ইয়াকুবের বাড়ি	মারা ০৮০০২১০
মাটির রাস্তা	ছোট ভিটাবল্লা উত্তর পাড়ার রাস্তা	৮	০	২১১	মোতালেবের বাড়ি	শহিদুল্লার বাড়ি	মারা ০৮০০২১১
মাটির রাস্তা	আফরা ঘাটের রাস্তা	৯	০	২২২	আলার বাড়ি	আফরা ঘাট	মারা ০৯০০২২২
মাটির রাস্তা	খাঁ পাড়া রাস্তা	৯	০	২২৩	পিচ রাস্তা	খাঁ পাড়া	মারা ০৯০০২২৩
মাটির রাস্তা	নুরানী মাদ্রাসা রাস্তা	৯	০	২২৪	মিনা বাজার হতে	নুরানী মাদ্রাসা	মারা ০৯০০২২৪

সম্পদের ধরণ	সম্পদের বিবরণ	সম্পদের অবস্থান ওয়ার্ড	ক্রয় / প্রাপ্তির সাল	সম্পত্তির ক্রমিক	রাস্তার শুরুর	রাস্তার শেষ	সনাক্তকরণ সংখ্যা
মাটির রাস্তা	নুরানী মাদ্রাসা রাস্তা	৯	০	২২৫	মীর পাড়া	নুরানী মাদ্রাসা	মারা ০৯০০২২৫
মাটির রাস্তা	পূর্ব পাড়া রাস্তা	৯	০	২২৬	মিনা বাজার	পূর্ব পাড়া	মারা ০৯০০২২৬
মাটির রাস্তা	বিহার পাড়া রাস্তা	৯	০	২২৭	পিচ রাস্তা	বিহার পাড়া	মারা ০৯০০২২৭
মাটির রাস্তা	মীর পাড়া রাস্তা	৯	০	২২৮	মোড়	মীর পাড়া	মারা ০৯০০২২৮
মাটির রাস্তা	শেখ পাড়া রাস্তা	৯	০	২২৯	বারেকের বাড়ি	শেখ পাড়া	মারা ০৯০০২২৯
মাটির রাস্তা	স্কুলের রাস্তা	৯	০	২৩০	বাবুর বাড়ি	পিচ রাস্তা	মারা ০৯০০২৩০
মাটির রাস্তা	স্কুলের রাস্তা	৯	০	২৩১	পিচ রাস্তা	স্কুল	মারা ০৯০০২৩১

ইউনিয়ন পরিষদভুক্ত সম্পদ: পাকা ইটের সলিং রাস্তা

সম্পদের ধরণ	সম্পদের বিবরণ	সম্পদের অবস্থান ওয়ার্ড	ক্রয় / প্রাপ্তির সাল	সম্পত্তির ক্রমিক	রাস্তার শুরুর	রাস্তার শেষ	সনাক্তকরণ সংখ্যা
ইটের সলিং রাস্তা	জামদিয়া উত্তর পাড়া রাস্তা	১	২০০২	১০	রউফের বাড়ি	মুক্তারের বাড়ি	পাইস ০১২০০২০১০
ইটের সলিং রাস্তা	জামদিয়া রাস্তা	১	২০০৪	১১	মোকাদ্দেসের বাড়ি	মশিয়ারের বাড়ি	পাইস ০১২০০৪০১১
ইটের সলিং রাস্তা	কাজির বাড়ির রাস্তা	২	২০০০	৩৪	কাজির বাড়ি	আবুর বাড়ি	পাইস ০২২০০০০৩৪
ইটের সলিং রাস্তা	আয়ুবের বাড়ির রাস্তা	২	২০০৭	৩৫	মসুর বাড়ি	আয়ুবের বাড়ি	পাইস ০২২০০৭০৩৫
ইটের সলিং রাস্তা	মগুল ফকিরের বাড়ির রাস্তা	২	২০০৮	৩৬	পিচের রাস্তা	মগুল ফকিরের বাড়ি	পাইস ০২২০০৮০৩৬
ইটের সলিং রাস্তা	মজিদের বাড়ির রাস্তা	২	২০১০	৩৭	মজিদের বাড়ি	আলমের বাড়ি	পাইস ০২২০১০০৩৭
ইটের সলিং রাস্তা	মুস্তার বাড়ির রাস্তা	২	২০১২	৩৮	মুস্তার বাড়ি	মুনার বাড়ি	পাইস ০২২০১২০৩৮
ইটের সলিং রাস্তা	টিপুর বাড়ির রাস্তা	২	০	৩৯	নিজামের বাড়ি	টিপুর বাড়ি	পাইস ০২০০৩৯
ইটের সলিং রাস্তা	মন্ডল বাড়ির রাস্তা	২	০	৪০	মন্ডল বাড়ি	সৌরভের বাড়ি	পাইস ০২০০৪০
ইটের সলিং রাস্তা	সর্দার বাড়ি রাস্তা	২	০	৪১	হলেমের বাড়ি	সর্দার বাড়ি	পাইস ০২০০৪১
ইটের সলিং রাস্তা	করিমপুর রাস্তা	৩	২০০৬	৭০	নড়াইল রাস্তা	সান্তারের বাড়ি	পাইস ০৩২০০৬০৭০
ইটের সলিং রাস্তা	জোকা রাস্তা	৩	২০০৮	৭১	কাদুর বাড়ি	শিশিরের বাড়ি	পাইস ০৩২০০৮০৭১
ইটের সলিং রাস্তা	ভাটার রোড	৪	২০১১	৯২	ভাটা হতে	শহিদুল্লার বাড়ি	পাইস ০৪২০১১০৯২
ইটের সলিং রাস্তা	দুলালের বাড়ির রাস্তা	৪	২০১২	৯৩	শুশান্তর বাড়ি	মাঠ	পাইস ০৪২০১২০৯৩
ইটের সলিং রাস্তা	বাহাবুলের বাড়ির রাস্তা	৪	২০১২	৯৪	বাহাবুলের বাড়ি	সাকিমের বাড়ি	পাইস ০৪২০১২০৯৪
ইটের সলিং রাস্তা	মোতাহারের বাড়ির রাস্তা	৪	২০১২	৯৫	মনিরুদ্দিনের বাড়ি	মোতাহারের বাড়ি	পাইস ০৪২০১২০৯৫
ইটের সলিং রাস্তা	মন্দির রাস্তা	৫	২০০৫	১১১	নর উত্তমের বাড়ি	সতিসের বাড়ি	পাইস ০৫২০০৫০১১১
ইটের সলিং রাস্তা	বৈরাগি পাড়ার রাস্তা	৫	২০০৮	১১২	দিলুর বাড়ি	বৈরাগি পাড়া	পাইস ০৫২০০৮০১১২
ইটের সলিং রাস্তা	সরকার পাড়ার রাস্তা	৫	২০০৯	১১৩	সিদ্দিবাগচির বাড়ি	সরকার পাড়া	পাইস ০৫২০০৯০১১৩
ইটের সলিং রাস্তা	মেইন রোড	৬	২০০০	১৩০	মুলাল দাসের বাড়ি	খেলার মাঠ	পাইস ০৬২০০০০১৩০
ইটের সলিং রাস্তা	মেইন রোড	৬	২০০১	১৩১	খেলার মাঠ	দুর্গা মন্দির	পাইস ০৬২০০১০১৩১
ইটের সলিং রাস্তা	ভিটাবল্লা বাজার রোড	৭	২০০৮	১৬৬	ভিটাবল্লা বাজার	আফসারের বাড়ি	পাইস ০৭২০০৮০১৬৬
ইটের সলিং রাস্তা	হারেজের বাড়ির রাস্তা	৭	২০০৮	১৬৭	আফসারের বাড়ি	মহির বাড়ি	পাইস ০৭২০০৮০১৬৭
ইটের সলিং রাস্তা	মুসার বাড়ির রোড	৭	২০১২	১৬৮	মস্তির বাড়ি	মুসার বাড়ি	পাইস ০৭২০১২০১৬৮
ইটের সলিং রাস্তা	বড় ভিটা দক্ষিণ পাড়া রাস্তা	৮	২০০৪	১৯১	আজিজের মাষ্টারের বাড়ি	হামিদের বাড়ি	পাইস ০৮২০০৪০১৯১
ইটের সলিং রাস্তা	আদমপুর উত্তর পাড়া রাস্তা	৮	২০০৯	১৯২	রানার বাড়ি	নজরুলের বাড়ি	পাইস ০৮২০০৯০১৯২
ইটের সলিং রাস্তা	আদমপুর দক্ষিণ পাড়া রাস্তা	৮	২০১৩	১৯৩	আসাদের বাড়ি	ইন্ড্রিসের বাড়ি	পাইস ০৮২০১৩০১৯৩
ইটের সলিং রাস্তা	ছোট ভিটাবল্লা মধ্য পাড়ার রাস্তা	৮	২০১৩	১৯৪	মামানের বাড়ি	সুলতান মোল্লার	পাইস ০৮২০১৩০১৯৪
ইটের সলিং রাস্তা	বাজার রোড	৮	০	১৯৫	বাজার হতে	ওবায়ের বাড়ি	পাইস ০৮০০১৯৫
ইটের সলিং রাস্তা	মীর পাড়া রাস্তা	৯	২০০৫	২১৭	বারেকের বাড়ি	মীর পাড়া	পাইস ০৯২০০৫০২১৭

ইউনিয়ন পরিষদভুক্ত সম্পদ: হেরিং বোল্ড

সম্পদের ধরণ	সম্পদের বিবরণ	সম্পদের অবস্থান ওয়ার্ড	ক্রয় / প্রাপ্তির সাল	সম্পত্তির ক্রমিক	রাস্তার শুরু	রাস্তার শেষ	সনাক্তকরণ সংখ্যা
হেরিং বোল্ড রাস্তা	মিজানের বাড়ির রাস্তা	৪	২০০৯	৯৮	ঈদগাহ	মিজানের বাড়ি	পাহেবি ০৪২০০৯০৯৮
হেরিং বোল্ড রাস্তা	আমুড়িয়া দক্ষিন পাড়া রোড	৪	০	৯৯	জালালের বাড়ি	মোতাহারের বাড়ি	পাহেবি ০৪০০৯৯
হেরিং বোল্ড রাস্তা	খেলার মাঠের রোড বা মেইন রোড	৬	১৯৯৯	১৩৪	নিমাই বাড়ি	মুলাল দাসের বাড়ি	পাহেবি ০৬১৯৯৯০১৩৪
হেরিং বোল্ড রাস্তা	বাবরা বাজার রোড	৭	২০০৬	১৭১	ফসিয়ানের বাড়ি	বাবরা বাজার	পাহেবি ০৭২০০৬০১৭১
হেরিং বোল্ড রাস্তা	মিনা বাজার রোড	৯	২০০৩	২২০	লতিফের বাড়ি	মিনা বাজার	পাহেবি ০৯২০০৩০২২০

ইউনিয়ন পরিষদভুক্ত সম্পদ: পাকা পিচ রাস্তা

সম্পদের ধরণ	সম্পদের বিবরণ	সম্পদের অবস্থান ওয়ার্ড	ক্রয় / প্রাপ্তির সাল	সম্পত্তির ক্রমিক	রাস্তার শুরু	রাস্তার শেষ	সনাক্তকরণ সংখ্যা
পাকা রাস্তা	যশোর নড়াইল রাস্তা	১	০	১২	ইলিয়াসের বাড়ি	মফিজের বাড়ি	পাপিচ ০১০০১২
পাকা রাস্তা	মেইন রোড	২	১৯৯৯	৪২	নিজামের বাড়ি	ধলগা মোড়	পাপিচ ০২১৯৯৯০৪২
পাকা রাস্তা	ধলগা রাস্তা	২	২০০০	৪৩	মোড়	হাসমতের বাড়ি	পাপিচ ০২২০০০০৪৩
পাকা রাস্তা	বসুন্দিয়া রোড	২	২০০০	৪৪	ধলগা মোড়	ফজলের বাড়ি	পাপিচ ০২২০০০০৪৪
পাকা রাস্তা	যশোর নড়াইল রাস্তা	২	০	৪৫	ধলগা রাস্তা	কাজলের ভাটা	পাপিচ ০২২০০৪৫
পাকা রাস্তা	আমুড়িয়া দক্ষিন পাড়া রোড	৪	২০১৩	৯৬	মোতাহারের বাড়ি	আলী হাসানের বাড়ি	পাপিচ ০৪২০১৩০৯৬
পাকা রাস্তা	যশোর নড়াইল রোড	৪	২০১৩	৯৭	ভাটা	শাহজাহানের বাড়ি	পাপিচ ০৪২০১৩০৯৭
পাকা রাস্তা	ঘোড়াগাছা রাস্তা	৫	২০০৩	১১৪	বকুলের বাড়ি	ঘোড়াগাছা	পাপিচ ০৫২০০৩০১১৪
পাকা রাস্তা	মেইন রোড	৬	১৯৯০	১৩২	কমলপুর মোড়	নিমাই বাড়ি	পাপিচ ০৬১৯৯০০১৩২
পাকা রাস্তা	নড়াইল মেইন রোড	৬	২০০০	১৩৩	দুর্গা মন্দির	নড়াইল হদিখাড়া	পাপিচ ০৬২০০০০১৩৩
পাকা রাস্তা	ভিটাবল্লা বাজার রোড	৭	২০০৭	১৬৯	আফসারের বাড়ি	ঘোড়ানাছ	পাপিচ ০৭২০০৭০১৬৯
পাকা রাস্তা	বাবরা বাজার রোড	৭	০	১৭০	বাবরা বাজার	সিরাজের বাড়ি	পাপিচ ০৭০০১৭০
পাকা রাস্তা	বসুন্দিয়া হতে ধলগা রাস্তা	৮	১৯৯০	১৯৬	আইয়ুব হোসেনের বাড়ি	আজিজুরের বাড়ি	পাপিচ ০৮১৯৯০০১৯৬
পাকা রাস্তা	ধলগা হতে বসুন্দিয়া রাস্তা	৯	২০০০	২১৮	মোড়	রিপনের বাড়ি	পাপিচ ০৯২০০০০২১৮
পাকা রাস্তা	শেখ পাড়া রাস্তা	৯	২০০৩	২১৯	আলার বাড়ি	শেখ পাড়া	পাপিচ ০৯২০০৩০২১৯

ইউনিয়ন পরিষদভুক্ত সম্পদ: ব্রীজ / কালভার্ট ও অন্যান্য

সম্পদের ধরণ	সম্পদের বিবরণ	সম্পদের অবস্থান ওয়ার্ড	ক্রয় / প্রাপ্তির সাল	সম্পত্তির ক্রমিক	সনাক্তকরণ সংখ্যা
কালভার্ট	আকরামের বাড়ি হতে দিলীপের বাড়ির পর্যন্ত ২ টি কালভার্ট	১	০	১	কাভা ০১০০১
কালভার্ট	কার্তিকের বাড়ি হতে শ্যামের বাড়ির রাস্তায় ১ টি রিং কালভার্ট	১	০	২	কাভা ০১০০২
কালভার্ট	কিনার বাড়ি হতে মোনতাজের বাড়ি পর্যন্ত ১ টি রিং কালভার্ট	১	০	৩	কাভা ০১০০৩
কালভার্ট	গোলামের বাড়ি হতে বসুন্দিয়া রাস্তায় ১ টি রিং কালভার্ট	১	০	৪	কাভা ০১০০৪
কালভার্ট	জামদিয়া দক্ষিন পাড়া রাস্তায় ২ টি রিং কালভার্ট	১	০	৫	কাভা ০১০০৫
কালভার্ট	জামদিয়া রাস্তায় ১ টি ব্লককালভার্ট	১	০	৬	কাভা ০১০০৬
কালভার্ট	জামদিয়া রাস্তায় ১ টি রিংকালভার্ট	১	০	৭	কাভা ০১০০৭
কালভার্ট	জামদিয়া রাস্তায় ১ টি রিংকালভার্ট	১	০	৮	কাভা ০১০০৮
কালভার্ট	রশিক লালের বাড়ি হতে হাকিমের বাড়ি পর্যন্ত ১ টি রিং কালভার্ট	১	০	৯	কাভা ০১০০৯
ব্রীজ	যশোর নড়াইল রাস্তায় ১ টি ব্রীজ	১	০	১৩	ব্রীজ ০১০০১৩
কালভার্ট	ঈদগাহ রাস্তায় কালভার্ট ১ টি	২	০	২৯	কাভা ০২০০২৯

সম্পদের ধরণ	সম্পদের বিবরণ	সম্পদের অবস্থান ওয়ার্ড	ক্রয় / প্রাপ্তির সাল	সম্পত্তির ক্রমিক	সনাক্তকরণ সংখ্যা
কালভার্ট	গাজী বাড়ি রাস্তায় ১ টি কালভার্ট	২	০	৩০	কাভা ০২০০৩০
কালভার্ট	ধলগা রাস্তায় ১ টি কালভার্ট	২	০	৩১	কাভা ০২০০৩১
কালভার্ট	মাঠের রাস্তায় ১ টি কালভার্ট	২	০	৩২	কাভা ০২০০৩২
কালভার্ট	মেইন রোডে ২ টি কালভার্ট	২	০	৩৩	কাভা ০২০০৩৩
ব্রীজ	বসুন্দিয়া রোডে ২ টি ব্রীজ	২	০	৪৬	ব্রীজ ০২০০৪৬
কালভার্ট	আনোয়ারের বাড়ি হতে শফির বাড়ি পর্যন্ত ১টি বক্স কালভার্ট	৩	০	৬০	কাভা ০৩০০৬০
কালভার্ট	আবুলের বাড়ি হতে জোকা পর্যন্ত ২ টি কালভার্ট	৩	০	৬১	কাভা ০৩০০৬১
কালভার্ট	আবুলের বাড়ি হতে শফিউদ্দিনের বাড়ি পর্যন্ত ১ টি কালভার্ট	৩	০	৬২	কাভা ০৩০০৬২
কালভার্ট	কাওসারের বাড়ি হতে বাচ্চুর বাড়ি পর্যন্ত ৩ টি বক্স কালভার্ট	৩	০	৬৩	কাভা ০৩০০৬৩
কালভার্ট	করিমপুর রাস্তায় ২ টি বক্স কালভার্ট	৩	০	৬৪	কাভা ০৩০০৬৪
কালভার্ট	জলিলের জমি হতে জাম দিয়া পর্যন্ত ১ টি কালভার্ট	৩	০	৬৫	কাভা ০৩০০৬৫
কালভার্ট	তাইজেলের বাড়ি হতে পূর্ব পাড়া পর্যন্ত ১ টি কালভার্ট	৩	০	৬৬	কাভা ০৩০০৬৬
কালভার্ট	বাকেরের বাড়ি হতে খোকনের বাড়ি পর্যন্ত ১ টি কালভার্ট	৩	০	৬৭	কাভা ০৩০০৬৭
কালভার্ট	মোস্তফার বাড়ি হতে মাঠ পর্যন্ত ১ টি কালভার্ট	৩	০	৬৮	কাভা ০৩০০৬৮
কালভার্ট	রশিদের বাড়ি হতে কার্তিকের বাড়ি পর্যন্ত ২ টি কালভার্ট	৩	০	৬৯	কাভা ০৩০০৬৯
ব্রীজ	যশোর নড়াইল রাস্তায় ২ টি ব্রীজ	৩	০	৭২	ব্রীজ ০৩০০৭২
কালভার্ট	জালালের বাড়ি হতে মোতাহারের বাড়ি পর্যন্ত ২ টি কালভার্ট	৪	০	৮৮	কাভা ০৪০০৮৮
কালভার্ট	মনিরুদ্দিনের বাড়ি হতে মোতাহারের বাড়ি পর্যন্ত ১ টি রিং কালভার্ট	৪	০	৮৯	কাভা ০৪০০৮৯
কালভার্ট	সলিমের বাড়ির রাস্তায় ১ টি কালভার্ট	৪	০	৯০	কাভা ০৪০০৯০
কালভার্ট	সলেমানের বাড়ি হতে বাবরের বাড়ি পর্যন্ত ২ টি কালভার্ট	৪	০	৯১	কাভা ০৪০০৯১
ব্রীজ	যশোর নড়াইল রোডে ১ টি ব্রীজ	৪	০	১০০	ব্রীজ ০৪০০১০০
কালভার্ট	ঘোড়াগাছা রাস্তায় ১ টি ইউ কালভার্ট	৫	০	১০৮	কাভা ০৫০০১০৮
কালভার্ট	দক্ষিন পাড়া রাস্তায় ১ টি রিং কালভার্ট	৫	০	১০৯	কাভা ০৫০০১০৯
কালভার্ট	পূর্বপাড়া হতে বিল পর্যন্ত ২ টি রিং কালভার্ট	৫	০	১১০	কাভা ০৫০০১১০
কালভার্ট	কমলপুর মোড় হতে নিমাই বাড়ি পর্যন্ত ১ টি কালভার্ট	৬	০	১২৩	কাভা ০৬০০১২৩
কালভার্ট	খেলার মাঠ হতে দুর্গা মন্দির পর্যন্ত ১ টি কালভার্ট	৬	০	১২৪	কাভা ০৬০০১২৪
কালভার্ট	ঘোষ বাড়ি হতে মাঠ পর্যন্ত ১ টি কালভার্ট	৬	০	১২৫	কাভা ০৬০০১২৫
কালভার্ট	দুর্গা মন্দির হতে নড়াইল হদিখাড়া পর্যন্ত ১ টি কালভার্ট	৬	০	১২৬	কাভা ০৬০০১২৬
কালভার্ট	বাকড়ি বাজার হতে গ্রামোখোল পর্যন্ত ১ টি কালভার্ট	৬	০	১২৭	কাভা ০৬০০১২৭
কালভার্ট	মন্দির হতে অশোকের বাড়ি পর্যন্ত ১ টি বক্স কালভার্ট	৬	০	১২৮	কাভা ০৬০০১২৮
কালভার্ট	রবিনের বাড়ি হতে ঘীরেনের বাড়ি পর্যন্ত ১ টি কালভার্ট	৬	০	১২৯	কাভা ০৬০০১২৯
ব্রীজ	দুর্গা মন্দির হতে নড়াইল হদিখাড়া পর্যন্ত ১ টি ব্রীজ	৬	০	১৩৫	ব্রীজ ০৬০০১৩৫
ব্রীজ	বিপ্লবের বাড়ি হতে গৌরিবাড়ি পর্যন্ত ১ টি ব্রীজ	৬	০	১৩৬	ব্রীজ ০৬০০১৩৬
কালভার্ট	আফসারের বাড়ি হতে ঘোড়ানাছ পর্যন্ত ১ টি রিং কালভার্ট	৭	০	১৫৯	কাভা ০৭০০১৫৯
কালভার্ট	খোরশেদের বাড়ি হতে নিত্যানন্দপুর পর্যন্ত ১ টি কালভার্ট	৭	০	১৬০	কাভা ০৭০০১৬০
কালভার্ট	ফোরকানের বাড়ি হতে রফি মোল্লার বাড়ি পর্যন্ত ১ টি রিং কালভার্ট	৭	০	১৬১	কাভা ০৭০০১৬১
কালভার্ট	বাবরা বাজার সিরাজের বাড়ি পর্যন্ত ২ টি বক্স কালভার্ট	৭	০	১৬২	কাভা ০৭০০১৬২
কালভার্ট	মাষ্টার বাড়ি হতে ভিটাবল্লা পর্যন্ত ২ রিং কালভার্ট	৭	০	১৬৩	কাভা ০৭০০১৬৩
কালভার্ট	মহির বাড়ি হতে হারেকের বাড়ি পর্যন্ত ২ টি বক্স কালভার্ট	৭	০	১৬৪	কাভা ০৭০০১৬৪
কালভার্ট	লালের বাড়ি হতে সিকান্দার বাড়ি পর্যন্ত ২ টি রিং কালভার্ট	৭	০	১৬৫	কাভা ০৭০০১৬৫

সম্পদের ধরণ	সম্পদের বিবরণ	সম্পদের অবস্থান ওয়ার্ড	ক্রয় / প্রাপ্তির সাল	সম্পত্তির ক্রমিক	সনাক্তকরণ সংখ্যা
ব্রীজ	আফসারের বাড়ি হতে ঘোড়ানাছ পর্যন্ত ১ টি ব্রীজ	৭	০	১৭২	ব্রীজ ০৭০০১৭২
কালভার্ট	আসাদের বাড়ি হতে ইদ্রিসের বাড়ি পর্যন্ত ১ টি রিংকালভার্ট আছে	৮	০	১৮২	কাভা ০৮০০১৮২
কালভার্ট	ছোট ভিটাবল্লা উওর পাড়ার রাস্তায় ২ টি রিংকালভার্ট আছে	৮	০	১৮৩	কাভা ০৮০০১৮৩
কালভার্ট	বিশ্বাসের বাড়ি হতে ভিটা বল্লা উওর পাড়া মসজিদ পর্যন্ত ২ টি রিংকালভার্ট	৮	০	১৮৪	কাভা ০৮০০১৮৪
কালভার্ট	বসুন্দিয়া হতে ধলগা রাস্তায় ১ টি বক্সকালভার্ট ও ২ টি রিংকালভার্ট	৮	০	১৮৫	কাভা ০৮০০১৮৫
কালভার্ট	মোতালেবের বাড়ি হতে শহিদুল্লার বাড়ি পর্যন্ত ১ টি রিংকালভার্ট	৮	০	১৮৬	কাভা ০৮০০১৮৬
কালভার্ট	রানার বাড়ি হতে নজরুলের বাড়ি পর্যন্ত ২ টি রিং কালভার্ট	৮	০	১৮৭	কাভা ০৮০০১৮৭
কালভার্ট	সালাম শিকদারের বাড়ি হতে বটতলা পর্যন্ত ১ টি রিংকালভার্ট	৮	০	১৮৮	কাভা ০৮০০১৮৮
কালভার্ট	সুলতানের বাড়ি হতে বাবুর বাড়ি পর্যন্ত ২ টি রিংকালভার্ট	৮	০	১৮৯	কাভা ০৮০০১৮৯
কালভার্ট	মজিবরের বাড়ি হতে আজিজুরের বাড়ি পর্যন্ত ১ টি রিং কালভার্ট আছে ।	৮	০	১৯০	কাভা ০৮০০১৯০
ব্রীজ	বসুন্দিয়া হতে ধলগা রাস্তায় ১ টি ব্রীজ আছে ।	৮	০	১৯৭	ব্রীজ ০৮০০১৯৭
কালভার্ট	বারেকের বাড়ি হতে শেখ পাড়া পর্যন্ত ২ টি রিংকালভার্ট	৯	০	২১২	কাভা ০৯০০২১২
কালভার্ট	মীর পাড়া হতে নুরানি মাদ্রাসা পর্যন্ত ২ টি রিংকালভার্ট	৯	০	২১৩	কাভা ০৯০০২১৩
কালভার্ট	মোড় হতে রিপনের বাড়ি পর্যন্ত ১ টি ইউ কালভার্ট	৯	০	২১৪	কাভা ০৯০০২১৪
কালভার্ট	শেখ পাড়া রাস্তায় ২ টি রিং কালভার্ট	৯	০	২১৫	কাভা ০৯০০২১৫
কালভার্ট	সর্দার পাড়া রাস্তায় ২ টি রিংকালভার্ট	৯	০	২১৬	কাভা ০৯০০২১৬
ব্রীজ	শেখ পাড়া রাস্তায় ১ টি ব্রীজ	৯	০	২২১	ব্রীজ ০৯০০২২১

অধ্যায়-২ : সম্পদ রেজিষ্টার

ইউনিয়ন পরিষদভুক্ত সম্পদ: ভবন

ক্রমিক নং	সম্পদের নাম ও অবস্থান	অবস্থান ওয়ার্ড	ক্রয়/ প্রাপ্তির সাল	মূল্য	তহবিলের উৎস	সর্বশেষ রক্ষনাবেক্ষনের তারিখ	রক্ষনাবেক্ষনে ব্যয়িত অর্থের পরিমাণ	রক্ষনাবেক্ষনে ব্যয়িত অর্থের উৎস	পরবর্তী রক্ষনাবেক্ষনের তারিখ	মন্তব্য
১	জামদিয়া ঈদগাহ মাঠ।	১	০		স্থানীয় জনগণ					
২	জামদিয়া এতিমখানা (দক্ষিণ পাড়া)।	১	২০০২		স্থানীয় জনগণ					
৩	জামদিয়া হাটখোলা এতিমখানা।	১	২০০৮		স্থানীয় জনগণ					
৪	জাপান বাংলাদেশ মৈত্রী কৃষি ও প্রযুক্তি মহাবিদ্যালয়। ভবন ১ টি রুম ১১ টি।	১	২০০৬		জাপান অর্থায়নে					
৫	জামদিয়া পোস্ট অফিস।	১	১৯৫০		স্থানীয় জনগণ					
৬	জামদিয়া সরকারি প্রাথমিক বিদ্যালয়। ভবন ২ টি রুম ১৪ টি।	১	১৯১৯		স্থানীয় জনগণ	২০১০		এল জি ই ডি		
৭	জামদিয়া মাধ্যমিক বিদ্যালয়। ভবন ৩ টি, রুম ১৫ টি।	১	১৯৬৪		স্থানীয় জনগণ	২০১২/১৩		শিক্ষা প্রকৌশলী অধিদপ্তর		
৮	জামদিয়া কওমী মাদ্রাসা।	১	১৯৪৯		স্থানীয় জনগণ					
৯	জামদিয়া দক্ষিণ পাড়া কওমী মাদ্রাসা।	১	২০০২		স্থানীয় জনগণ					
১০	জামদিয়া দাখিল মাদ্রাসা। টিনশেড ভবন ২ টি রুম ৬ টি।	১	১৯৯৮		স্থানীয় জনগণ					
১১	জামদিয়া ঋষি পাড়া কালি মন্দির।	১	১৯৯৮		স্থানীয় জনগণ					
১২	জামদিয়া ঠাকুর পাড়া কালি মন্দির।	১	১৯৯০		স্থানীয় জনগণ					
১৩	জামদিয়া দত্তপাড়া কালি মন্দির।	১	০		স্থানীয় জনগণ					
১৪	জামদিয়া কারি পাড়া জামে মসজিদ।	১	১৯৪৮		স্থানীয় জনগণ					
১৫	জামদিয়া দক্ষিণ পাড়া বায়তুল মামুর জামে মসজিদ।	১	১৯৮০		স্থানীয় জনগণ					
১৬	জামদিয়া দত্তপাড়া জামে মসজিদ।	১	২০০৪		স্থানীয় জনগণ					
১৭	জামদিয়া বিশ্বাস পাড়া জামে মসজিদ।	১	০		স্থানীয় জনগণ					
১৮	জামদিয়া বিশ্বাস পাড়া জামে মসজিদ। ২	১	২০০০		স্থানীয় জনগণ					
১৯	জামদিয়া ভূইয়া পাড়া জামে মসজিদ।	১	২০০৩							
২০	জামদিয়া সিকদার পাড়া জামে মসজিদ।	১	১৯৯৭							
২১	জামদিয়া হাটখোলা জামে মসজিদ।	১	১৯৮৫							
২২	জামদিয়া ঠাকুর পাড়া শম্মান ঘাট।	১	০		স্থানীয় জনগণ					
২৩	জামদিয়া দত্ত পাড়া শম্মান ঘাট।	১	০		স্থানীয় জনগণ					
২৪	দলগ্রাম মোড় ঈদগাহ ময়দান।	২	১৯৭০		স্থানীয় জনগণ					
২৫	ধলগারাস্তা যাত্রী ছাউনী।	২	১৯৮৭		স্থানীয় জনগণ					
২৬	দাউদপুর সরকারি প্রাথমিক বিদ্যালয়। ভবন ১ টি, রুম ৬ টি। টিনশেড।	২	২০০৪		স্থানীয় জনগণ			এল জি এস পি		
২৭	ধলগারাস্তা বাজার।	২	২০০৭		স্থানীয় জনগণ					
২৮	দাউদপুর নুরানী মাদ্রাসা। টিনশেড ভবন ১ টি, রুম ২ টি।	২	২০১০		স্থানীয় জনগণ			ফ্যাসালিটিস ডিপার্টমেন্ট		
২৯	জামদিয়া খলিফা পাড়া জামে মসজিদ।	২	১৯৫০		স্থানীয় জনগণ					
৩০	জামদিয়া পূর্ব পাড়া জামে মসজিদ।	২	২০০১		স্থানীয় জনগণ					
৩১	জামদিয়া বিশ্বাস পাড়া জামে মসজিদ।	২	২০০৩		স্থানীয় জনগণ					
৩২	জামদিয়া মঙল পাড়া জামে মসজিদ।	২	২০০৯		স্থানীয় জনগণ					
৩৩	জামদিয়া সর্দার পাড়া জামে মসজিদ।	২	২০১৪		স্থানীয় জনগণ					
৩৪	দাউদপুর জামে মসজিদ।	২	১৯৫০		স্থানীয় জনগণ					
৩৫	ধলগারাস্তা জামে মসজিদ।	২	১৯৮৫		স্থানীয় জনগণ					

ক্রমিক নং	সম্পদের নাম ও অবস্থান	অবস্থান ওয়ার্ড	ক্রয়/ প্রাপ্তির সাল	মূল্য	তহবিলের উৎস	সর্বশেষ রক্ষনাবেক্ষনের তারিখ	রক্ষনাবেক্ষনে ব্যয়িত অর্থের পরিমাণ	রক্ষনাবেক্ষনে ব্যয়িত অর্থের উৎস	পরবর্তী রক্ষনাবেক্ষনের তারিখ	মন্তব্য
৩৬	করিমপুর ঈদগাহ মাঠ।	৩	১৯৫৬		স্থানীয় জনগণ					
৩৭	করিমপুর কমিউনিটি ক্লিনিক।	৩	১৯৯৬							
৩৮	করিমপুর সরকারি প্রাথমিক বিদ্যালয়। ভবন ২ টি, রুম ৭ টি।	৩	১৯৭৩		স্থানীয় জনগণ	২০১১/১২		এল জি ই ডি		
৩৯	করিমপুর মাধ্যমিক বিদ্যালয়। ভবন ৩ টি, রুম ১০ টি।	৩	১৯৯০		স্থানীয় জনগণ	২০১২/১৩		ফ্যাসালিটিস ডিপার্টমেন্ট		
৪০	করিমপুর দাখিল মাদ্রাসা। ভবন ৩ টি, রুম ১১ টি। টিনশেড।	৩	১৯৬২		স্থানীয় জনগণ	২০১৪				
৪১	করিমপুর হাফিজিয়া মাদ্রাসা। ভবন ২ টি, রুম ২ টি।	৩	১৯৫০		স্থানীয় জনগণ	১৯৮০		স্থানীয় জনগণ		
৪২	করিমপুর কালি মন্দির।	৩	১৯৫৪		স্থানীয় জনগণ					
৪৩	করিমপুর কালি মন্দির।	৩	২০১২		স্থানীয় জনগণ					
৪৪	জোগা কালি মন্দির।	৩	১৯৮৪		স্থানীয় জনগণ					
৪৫	করিমপুর উত্তর পাড়া জামে মসজিদ।	৩	২০০২		স্থানীয় জনগণ					
৪৬	করিমপুর পূর্ব উত্তর পাড়া জামে মসজিদ।	৩	১৯৯০		স্থানীয় জনগণ					
৪৭	করিমপুর পূর্বপাড়া জামে মসজিদ।	৩	১৯১৪		স্থানীয় জনগণ					
৪৮	করিমপুর পূর্বপাড়া জামে মসজিদ।	৩	১৯৮০		স্থানীয় জনগণ					
৪৯	করিমপুর পশ্চিম পাড়া জামে মসজিদ।	৩	১৯৭০		স্থানীয় জনগণ					
৫০	করিমপুর মধ্যপাড়া জামে মসজিদ।	৩	২০০০		স্থানীয় জনগণ					
৫১	করিমপুর মধ্যপাড়া পাঞ্জেরানা মসজিদ।	৩	২০০০		স্থানীয় জনগণ					
৫২	আমুড়িয়া ঈদগাহ।	৪	১৯৯৮							
৫৩	ভাঙ্গুড়া আদর্শ ডিগ্রী কলেজ। ২ টি ভবন। ১ তলা ১ টি, ২ তলা ১ টি। মোট রুম ৬ টি।	৪	১৯৭৪			২০১১/১২				
৫৪	আমুড়িয়া সরকারি প্রাথমিক বিদ্যালয়। ১ তলা ভবন রুম ৪ টি।	৪	১৯৪৮			২০১০/১১		এল জি ই ডি		
৫৫	ভাঙ্গুড়া বাজার।	৪	১৯৬০							
৫৬	ভাঙ্গুড়া আদর্শ মাধ্যমিক বিদ্যালয়। ১ টি টিনশেড ভবন রুম ৬ টি।	৪	১৯৯৮							
৫৭	ভাঙ্গুড়া মোল্লা তাহের মাদ্রাসা। ১ তলা ভবন রুম ৪ টি।	৪	২০১০							
৫৮	ভাঙ্গুড়া উত্তর পাড়া মন্দির। ১ তলা ভবন।	৪	২০০৪							
৫৯	ভাঙ্গুড়া ঋষিপাড়া মন্দির। ১ তলা ভবন।	৪	২০০৮							
৬০	ভাঙ্গুড়া পূর্ব পাড়া মন্দির। ১ তলা ভবন।	৪	১৯৯৫							
৬১	আমুড়িয়া পূর্বপাড়া জামে মসজিদ। ১ তলা ভবন।	৪	১৯৬০							
৬২	আমুড়িয়া পশ্চিম পাড়া জামে মসজিদ। ১ তলা ভবন।	৪	২০০৩							
৬৩	ভাঙ্গুড়া কোনাপাড়া জামে মসজিদ। ১ তলা ভবন।	৪	১৯৯৮							
৬৪	ভাঙ্গুড়া পূর্বপাড়া জামে মসজিদ। ১ তলা ভবন।	৪	১৯৯৫							
৬৫	ভাঙ্গুড়া বাজার জামে মসজিদ। ১ তলা ভবন।	৪	১৯৭২							
৬৬	ভাঙ্গুড়া মধ্য পাড়া জামে মসজিদ। ১ তলা ভবন।	৪	১৯৬০							
৬৭	কমলাপুর সরকারি প্রাথমিক বিদ্যালয়। ভবন ২ টি, রুম ৬ টি।	৫	১৯২৭		স্থানীয় জনগণ	২০১৪				
৬৮	দৌগাছি ঘোড়ানাছ সরকারি প্রাথমিক বিদ্যালয়। ভবন ১ টি, রুম ৩ টি।	৫	১৯৫৭			২০০১		এল জি ই ডি		
৬৯	কমলাপুর দুর্গা মন্দির।	৫	১৯৯৭							
৭০	কমলাপুর পূজা মন্দির। টিনশেড।	৫	২০০০							
৭১	ঘোড়ানাছ রাধা গোবিন্দ মন্দির। টিনশেড।	৫	১৯৯০							

ক্রমিক নং	সম্পদের নাম ও অবস্থান	অবস্থান ওয়ার্ড	ক্রয়/ প্রাপ্তির সাল	মূল্য	তহবিলের উৎস	সর্বশেষ রক্ষনাবেক্ষনের তারিখ	রক্ষনাবেক্ষনে ব্যয়িত অর্থের পরিমাণ	রক্ষনাবেক্ষনে ব্যয়িত অর্থের উৎস	পরবর্তী রক্ষনাবেক্ষনের তারিখ	মন্তব্য
৭২	চকেরডাঙ্গা হরি মন্দির। টিনশেড।	৫	১৯৩৪			২০০৩				
৭৩	বারয়ারী পূজা মন্দির। ছাদ।	৫	১৯৭৩			২০১৪				
৭৪	রঘুরামপুর কালি মন্দির। টিনশেড।	৫	২০০৫			২০১৩				
৭৫	রঘুরামপুর দুর্গা মন্দির। টিনশেড।	৫	১৯৯৮			২০০০				
৭৬	রঘুরামপুর বারয়ারী মন্দির। টিনশেড।	৫	১৯৩৬							
৭৭	চকেরডাঙ্গা মহাশশ্মান ঘাট।	৫	১৯৫৮							
৭৮	এগারখান পোস্ট অফিস।	৬	১৯৪৮		স্থানীয় জনগণ					
৭৯	বাকড়ি সরকারি প্রাথমিক বিদ্যালয়। ১ টি ১ তলা বিল্ডিং, রুম ৫ টি।	৬	১৯৩৫		সরকার	২০১৩		এল জি এস পি		
৮০	দৌগাছি বাজার।	৬	১৯৯৫		স্থানীয় জনগণ					
৮১	বাকড়ি বাজার।	৬	১৯৪৭		স্থানীয় জনগণ					
৮২	বাকড়ি মাধ্যমিক বিদ্যালয়। ২ তলা ভবন ১ টি, টিনশেড ৩ টি। ১ তলা ১ টি মোট রুম ১৬ টি।	৬	১৯৩৫			২০১২/১৩				
৮৩	কিসমত বাকড়ি রাধা গোবিন্দ মন্দির।	৬	২০১৩		স্থানীয় জনগণ					
৮৪	দৌগাছি কালি মন্দির।	৬	১৯৭২		স্থানীয় জনগণ					
৮৫	দৌগাছি রাধা গোবিন্দ মন্দির।	৬	১৯৫০		স্থানীয় জনগণ					
৮৬	বাকড়ি কালি মন্দির।	৬	১৯৭৪		স্থানীয় জনগণ					
৮৭	বাকড়ি সার্বজনিন দুর্গা মন্দির।	৬	১৯৩৫		স্থানীয় জনগণ					
৮৮	বাকড়ি হরি মন্দির।	৬	১৯৭৫		স্থানীয় জনগণ					
৮৯	পঞ্চতীর্থ মহাশশ্মান ঘাট।	৬	২০০৮		স্থানীয় জনগণ					
৯০	তেঘরি ঈদগাহ ময়দান।	৭	২০০৫							
৯১	বাবরা ঈদগাহ ময়দান।	৭	১৯৩৪							
৯২	তেঘরি সরকারি প্রাথমিক বিদ্যালয়। ১ তলা ভবন ১ টি, রুম ৪ টি।	৭	২০০৫			২০১৪		এল জি ই ডি		
৯৩	বাবরা সরকারি প্রাথমিক বিদ্যালয়। ১ তলা ভবন ১ টি, রুম ৪ টি।	৭	১৯৫৫			১৯৯৮		এল জি ই ডি		
৯৪	বাবরা মকছেদ আলী খান বিদ্যালয়। ১ টি টিনশেড ভবন।	৭	২০০৪							
৯৫	তেঘরি তপেল উদ্দিন হাফেজিয়া মাদ্রাস। ১ টি টিনশেড ভবন।	৭	২০০৪							
৯৬	তেঘরি পূর্বপাড়া জামে মসজিদ। ১ তলা ভবন।	৭	১৯৯৬							
৯৭	তেঘরি পশ্চিম পাড়া জামে মসজিদ। ১ তলা ভবন।	৭	২০০৯							
৯৮	তেঘরি মধ্যপাড়া জামে মসজিদ। ১ তলা ভবন।	৭	১৯৮০							
৯৯	বাবরা উত্তর পাড়া জামে মসজিদ। ১ তলা ভবন।	৭	১৯৯৭			২০১৪		স্থানীয় জনগণ		
১০০	বাবরা পশ্চিম পাড়া জামে মসজিদ। ১ তলা ভবন।	৭	১৯৯২							
১০১	বাবরা বিশ্বাস পাড়া জামে মসজিদ। টিনশেড ভবন।	৭	২০০২							
১০২	বাবরা মোল্লা পাড়া জামে মসজিদ। টিনশেড ভবন।	৭	১৯৮০							
১০৩	৯ নং জামদিয়া ইউনিয়ন পরিষদ। ভবন ২ টি রুম ১২ টি।	৮	০		এল জি ই ডি	২০০৩				
১০৪	ভিটাবল্লা কেন্দ্রীয় ঈদগাহ মাঠ।	৮	১৯৫০							
১০৫	বড় ভিটাবল্লা পশ্চিম পাড়া কবরস্থান।	৮	০							
১০৬	আদমপুর পশ্চিম পাড়া যুব ক্লাব।	৮	১৯৯০		স্থানীয় জনগণ					

ক্রমিক নং	সম্পদের নাম ও অবস্থান	অবস্থান ওয়ার্ড	ক্রয়/ প্রাপ্তির সাল	মূল্য	তহবিলের উৎস	সর্বশেষ রক্ষনাবেক্ষনের তারিখ	রক্ষনাবেক্ষনে ব্যয়িত অর্থের পরিমাণ	রক্ষনাবেক্ষনে ব্যয়িত অর্থের উৎস	পরবর্তী রক্ষনাবেক্ষনের তারিখ	মন্তব্য
১০৭	ছোট ভিটাবল্লা উত্তর পাড়া যুব পাঠাগার পরিষদ।	৮	১৯৯২							
১০৮	ছোট ভিটাবল্লা দক্ষিণ পাড়া যুব ক্লাব।	৮	২০০৫		স্থানীয় জনগণ					
১০৯	ছোট ভিটাবল্লা দক্ষিণ পাড়া যুব পাঠাগার পরিষদ।	৮	১৯৯২							
১১০	ছোট ভিটাবল্লা বাজার দিঘী যুব পাঠাগার পরিষদ।	৮	০							
১১১	ছোট ভিটাবল্লা মধ্য পাড়া যুব ক্লাব।	৮	১৯৯০		স্থানীয় জনগণ					
১১২	ভিটাবল্লা উত্তর পাড়া যুব ক্লাব।	৮	১৯৯৫		স্থানীয় জনগণ	২০১২				
১১৩	ভিটাবল্লা উত্তর পাড়া পাঠাগার।	৮	১৯৯৫		স্থানীয় জনগণ					
১১৪	ভিটাবল্লা বাজার সমাজ কল্যাণ পরিষদ।	৮	১৯৮০							
১১৫	ভিটাবল্লা মধ্য পাড়া যুব ক্লাব।	৮	২০০৫		স্থানীয় জনগণ	২০১৩	৩০০০০			
১১৬	ভিটাবল্লা পোস্ট অফিস।	৮	২০০০							
১১৭	ভিটাবল্লা ইউনিয়ন পরিষদ স্বাস্থ্য ও পরিবার কল্যাণ কেন্দ্র। ভবন ২ টি, রুম ৯ টি।	৮	১৯৬৫		সরকার					
১১৮	ভিটাবল্লা সরকারি প্রাথমিক বিদ্যালয়। ভবন ৪ টি, রুম ৭ টি।	৮	১৯৬৮		এল জি ই ডি	২০০৬				
১১৯	ভিটাবল্লা বাজার।	৮	১৯৬০		স্থানীয় জনগণ					
১২০	আদমপুর মাধ্যমিক বিদ্যালয়।	৮	০							নির্মাণা ধীন
১২১	ভিটাবল্লা মাধ্যমিক বিদ্যালয়। ভবন ২ টি, রুম ৭ টি।	৮	১৯৬৫		এল জি ই ডি	২০০১		শিক্ষা প্রকৌশল অধিদপ্তর, যশোর		
১২২	ভিটাবল্লা আলিম মাদ্রাসা। ভবন ৪ টি, রুম ১০ টি।	৮	১৯৮০			১৯৯৬				
১২৩	ছোট ভিটাবল্লা কালি মন্দির।	৮	২০০৬							
১২৪	আদমপুর উত্তর পাড়া জামে মসজিদ। ১ তলা ভবন।	৮	১৯৬০		স্থানীয় জনগণ					
১২৫	আদমপুর দক্ষিণ পাড়া জামে মসজিদ। ১ তলা ভবন।	৮	১৯৮০		স্থানীয় জনগণ					
১২৬	ছোট ভিটাবল্লা উত্তর পাড়া জামে মসজিদ।	৮	১৯৫০		স্থানীয় জনগণ	২০১৪	৩০০০০ এবং ২ বস্তা সিমেন্ট			
১২৭	ছোট ভিটাবল্লা দক্ষিণ পাড়া জামে মসজিদ।	৮	১৯৭০		স্থানীয় জনগণ	২০১৩	৭ বস্তা সিমেন্ট			
১২৮	ভিটাবল্লা উত্তর পাড়া জামে মসজিদ। ১ তলা ভবন।	৮	১৯৯০		কুয়েত সংস্থা	২০১৩	২০০০			
১২৯	ভিটাবল্লা পশ্চিম পাড়া জামে মসজিদ। টিনশেড।	৮	১৯৬০		স্থানীয় জনগণ					
১৩০	ভিটাবল্লা মধ্যপাড়া জামে মসজিদ। টিনশেড।	৮	১৯৯৫		স্থানীয় জনগণ	২০১২	১৫ বস্তা সিমেন্ট			
১৩১	ছোট ভিটাবল্লা শশ্মান ঘাট।	৮	১৯৫০							
১৩২	জয়রামপুর ঈদগাহ ময়দান।	৯	১৯৯৩							
১৩৩	বারবাঘ ঈদগাহ ময়দান।	৯	২০১০							
১৩৪	জয়রামপুর সরকারি প্রাথমিক বিদ্যালয়। ভবন ১ টি, রুম ৪ টি।	৯	১৯৬২		স্থানীয় জনগণ	২০১৩				
১৩৫	বারবাঘ মিনা বাজার।	৯	১৯৬০							
১৩৬	নিত্যানন্দপুর নুরানি মাদ্রাসা। ভবন ১ টি টিনশেড, রুম ১ টি।	৯	১৯৮৯							
১৩৭	বারবাঘ আলিম মাদ্রাসা। ভবন ২ টি, রুম ১২ টি।	৯	১৯৮৪		স্থানীয় জনগণ	২০০৫				
১৩৮	বারবাঘ নুরানি মাদ্রাসা। ভবন ১ টি টিনশেড, রুম ১ টি।	৯	২০০৫							
১৩৯	জয়রামপুর কালি মন্দির। টিনশেড।	৯	১৯৭০							
১৪০	বারবাঘ দাড়ির পাড়া কালি মন্দির। টিনশেড।	৯	১৯৬০							
১৪১	জয়রামপুর পূর্বপাড়া ঈদগাহ মসজিদ। টিনশেড।	৯	১৯৯৩							

ক্রমিক নং	সম্পদের নাম ও অবস্থান	অবস্থান ওয়ার্ড	ক্রয়/ প্রাপ্তির সাল	মূল্য	তহবিলের উৎস	সর্বশেষ রক্ষনাবেক্ষনের তারিখ	রক্ষনাবেক্ষনে ব্যয়িত অর্থের পরিমাণ	রক্ষনাবেক্ষনে ব্যয়িত অর্থের উৎস	পরবর্তী রক্ষনাবেক্ষনের তারিখ	মন্তব্য
১৪২	জয়রামপুর বিশ্বাস পাড়া জামে মসজিদ। টিনশেড।	৯	১৯৮২							
১৪৩	জয়রামপুর মীর বাড়ি জামে মসজিদ। টিনশেড।	৯	১৯৫০							
১৪৪	নিত্যানন্দপুর পূর্বপাড়া জামে মসজিদ। ছাদ।	৯	১৯৮৯			১৯৯৮				
১৪৫	নিত্যানন্দপুর মধ্যপাড়া জামে মসজিদ। টিনশেড।	৯	১৯৭৪			২০০৩				
১৪৬	নিত্যানন্দপুর হাজী বাড়ি জামে মসজিদ। ছাদ।	৯	১৯৯৫			২০০০				
১৪৭	বারবাঘ উত্তর পাড়া জামে মসজিদ। টিনশেড।	৯	২০১১							
১৪৮	বারবাঘ মাদ্রাসা জামে মসজিদ। ছাদ।	৯	১৯৭৬			১৯৯৬				
১৪৯	বারবাঘ মিনা বাজার জামে মসজিদ। টিনশেড।	৯	১৯৯২							
১৫০	বারবাঘ মোড়ল পাড়া জামে মসজিদ। টিনশেড।	৯	১৯৯৭			২০০৪				

ইউনিয়ন পরিষদভুক্ত সম্পদ: আসবাবপত্র

ক্রমিক নং	সম্পদের নাম ও অবস্থান	অবস্থান ওয়ার্ড	ক্রয়/ প্রাপ্তির সাল	মূল্য	তহবিলের উৎস	সর্বশেষ রক্ষনাবেক্ষনের তারিখ	রক্ষনাবেক্ষনে ব্যয়িত অর্থের পরিমাণ	রক্ষনাবেক্ষনে ব্যয়িত অর্থের উৎস	পরবর্তী রক্ষনাবেক্ষনের তারিখ	মন্তব্য
১	ষ্টীলের আলমারী	০	২০০৩	৫০০০	ইউ পি নিজস্ব					
২	ষ্টীলের আলমারী	০	২০০৩	৫০০০	ইউ পি নিজস্ব					
৩	ডিজিটাল ক্যামেরা	০	২০১১	১২৭৮০	এল জি এস পি					
৪	সিপিইউ SAMSUNG	০	২০১০	২০০০০	এল জি এস পি					
৫	কীবোর্ড	০	২০১০	২৫০	এল জি এস পি					
৬	কম্পিউটার মনিটর LG১৭৭	০	২০১০	৮৩০০	এল জি এস পি					
৭	মাউস	০	২০১০	২৫০	এল জি এস পি					
৮	ল্যাপটপ ASUS ৪৫০C	০	২০১৩	৬০০০০	এল জি এস পি					
৯	ল্যাপটপ HP	০	০	৫৫০০০	এল জি এস পি					
১০	মডেম গ্রামীণফোন	০	২০১১	৫২৬০	এল জি এস পি					
১১	হাতলওয়াল মুভিং	০	১৯৮৬	১৪০০০	ইউ পি নিজস্ব					
১২	হাতলওয়াল ষ্টীল ও গদির চেয়ার	০	২০০৩	১০০০	ইউ পি নিজস্ব					
১৩	হাতলওয়াল ষ্টীল ও গদির চেয়ার	০	২০০৩	১০০০	ইউ পি নিজস্ব					
১৪	হাতলওয়াল ষ্টীল ও গদির চেয়ার	০	২০০৩	১০০০	ইউ পি নিজস্ব					
১৫	হাতলওয়াল ষ্টীল ও গদির চেয়ার	০	২০০৩	১০০০	ইউ পি নিজস্ব					
১৬	হাতলবিহীন কাঠ ও লোহার চেয়ার	০	২০০৩		এল জি ই ডি					
১৭	হাতলবিহীন কাঠ ও লোহার চেয়ার	০	২০০৩		এল জি ই ডি					
১৮	হাতলবিহীন কাঠ ও লোহার চেয়ার	০	২০০৩		এল জি ই ডি					
১৯	হাতলবিহীন কাঠ ও লোহার চেয়ার	০	২০০৩		এল জি ই ডি					
২০	হাতলবিহীন কাঠ ও লোহার চেয়ার	০	২০০৩		এল জি ই ডি					
২১	হাতলবিহীন কাঠ ও লোহার চেয়ার	০	২০০৩		এল জি ই ডি					
২২	হাতলবিহীন কাঠ ও লোহার চেয়ার	০	২০০৩		এল জি ই ডি					

ক্রমিক নং	সম্পদের নাম ও অবস্থান	অবস্থান ওয়ার্ড	ক্রয়/ প্রাপ্তির সাল	মূল্য	তহবিলের উৎস	সর্বশেষ রক্ষনাবেক্ষনের তারিখ	রক্ষনাবেক্ষনে ব্যয়িত অর্থের পরিমাণ	রক্ষনাবেক্ষনে ব্যয়িত অর্থের উৎস	পরবর্তী রক্ষনাবেক্ষনের তারিখ	মন্তব্য
৬২	হাতলবিহীন কাঠ ও লোহার চেয়ার	০	২০০৩		এল জি ই ডি					
৬৩	হাতলবিহীন কাঠ ও লোহার চেয়ার	০	২০০৩		এল জি ই ডি					
৬৪	হাতলবিহীন কাঠ ও লোহার চেয়ার	০	২০০৩		এল জি ই ডি					
৬৫	হাতলবিহীন কাঠ ও লোহার চেয়ার	০	২০০৩		এল জি ই ডি					
৬৬	হাতলবিহীন কাঠ ও লোহার চেয়ার	০	২০০৩		এল জি ই ডি					
৬৭	হাতলবিহীন কাঠ ও লোহার চেয়ার	০	২০০৩		এল জি ই ডি					
৬৮	হাতলবিহীন কাঠ ও লোহার চেয়ার	০	২০০৩		এল জি ই ডি					
৬৯	হাতলবিহীন কাঠ ও লোহার চেয়ার	০	২০০৩		এল জি ই ডি					
৭০	হাতলবিহীন কাঠ ও লোহার চেয়ার	০	২০০৩		এল জি ই ডি					
৭১	হাতলবিহীন কাঠ ও লোহার চেয়ার	০	২০০৩		এল জি ই ডি					
৭২	হাতলবিহীন কাঠ ও লোহার চেয়ার	০	২০০৩		এল জি ই ডি					
৭৩	হাতলবিহীন কাঠ ও লোহার চেয়ার	০	২০০৩		এল জি ই ডি					
৭৪	হাতলবিহীন কাঠ ও লোহার চেয়ার	০	২০০৩		এল জি ই ডি					
৭৫	হাতলবিহীন কাঠ ও লোহার চেয়ার	০	২০০৩		এল জি ই ডি					
৭৬	হাতলবিহীন কাঠ ও লোহার চেয়ার	০	২০০৩		এল জি ই ডি					
৭৭	হাতলবিহীন কাঠ ও লোহার চেয়ার	০	২০০৩		এল জি ই ডি					
৭৮	হাতলবিহীন কাঠ ও লোহার চেয়ার	০	২০০৩		এল জি ই ডি					
৭৯	হাতলবিহীন কাঠ ও লোহার চেয়ার	০	২০০৩		এল জি ই ডি					
৮০	হাতলবিহীন কাঠ ও লোহার চেয়ার	০	২০০৩		এল জি ই ডি					
৮১	হাতলবিহীন কাঠ ও লোহার চেয়ার	০	২০০৩		এল জি ই ডি					
৮২	হাতলবিহীন কাঠ ও লোহার চেয়ার	০	২০০৩		এল জি ই ডি					
৮৩	হাতলওয়াল কাঠের চেয়ার	০	০							
৮৪	হাতলওয়াল কাঠের চেয়ার	০	০							
৮৫	হাতলওয়াল কাঠের চেয়ার	০	০							
৮৬	হাতলওয়াল কাঠের চেয়ার	০	০							
৮৭	হাতলওয়াল কাঠের চেয়ার	০	০							
৮৮	হাতলওয়াল কাঠের চেয়ার	০	০							
৮৯	হাতলওয়াল কাঠের চেয়ার	০	০							
৯০	হাতলওয়াল কাঠের চেয়ার	০	০							
৯১	হাতলওয়াল কাঠের চেয়ার	০	০							
৯২	হাতলওয়াল কাঠের চেয়ার	০	০							
৯৩	হাতলওয়াল কাঠের চেয়ার	০	০							
৯৪	হাতলওয়াল কাঠের চেয়ার	০	০							
৯৫	হাতলওয়াল কাঠের চেয়ার	০	০							
৯৬	ইউনিয়ন পরিষদের জমি ৬৬ শতাংশ। দাগ নং ৫১৭, ১৪০৩, ১৮৭৩। খতিয়ান ডি পি/৪	০	০							
৯৭	কাঠের টেবিল	০	০	৮৫৭১	এল জি ই ডি					
৯৮	কাঠের টেবিল	০	০	৮৫৭১	এল জি ই ডি					
৯৯	কাঠের টেবিল	০	০	৮৫৭১	এল জি ই ডি					

ক্রমিক নং	সম্পদের নাম ও অবস্থান	অবস্থান ওয়ার্ড	ক্রয়/ প্রাপ্তির সাল	মূল্য	তহবিলের উৎস	সর্বশেষ রক্ষনাবেক্ষনের তারিখ	রক্ষনাবেক্ষনে ব্যয়িত অর্থের পরিমাণ	রক্ষনাবেক্ষনে ব্যয়িত অর্থের উৎস	পরবর্তী রক্ষনাবেক্ষনের তারিখ	মন্তব্য
১০০	কাঠের টেবিল	০	০	৮৫৭১	এল জি ই ডি					
১০১	কাঠের টেবিল	০	০	৮৫৭১	এল জি ই ডি					
১০২	কাঠের টেবিল	০	০	৮৫৭১	এল জি ই ডি					
১০৩	কাঠের টেবিল	০	০	৮৫৭১	এল জি ই ডি					
১০৪	বড় টেবিল OTOBI	০	২০১৩	১২০০০	এল জি এস পি					
১০৫	কাঠের ছোট টেবিল	০	০		ইউ পি নিজস্ব					
১০৬	কাঠের ছোট টেবিল	০	০		ইউ পি নিজস্ব					
১০৭	কম্পিউটার টেবিল OTOBI	০	২০১৩	৩৫০০	এল জি এস পি					
১০৮	পানির ট্যাঙ্ক	০	২০০৩		সরকারি অনুদান					
১০৯	পানির ট্যাঙ্ক	০	২০০৩		সরকারি অনুদান					
১১০	পানির ট্যাঙ্ক	০	২০০৩		সরকারি অনুদান					
১১১	পানির পাম্প (গাজী)	০	২০০৪	৫০০০০	ইউ পি নিজস্ব					
১১২	প্রিন্টার Samsung ২ টি	০	২০১০	২৩৪৩০	এল জি এস পি					
১১৩	মাল্টিমিডিয়া প্রজেক্টর	০	২০১১	৬৮১৬০	এল জি এস পি					
১১৪	প্রজেক্টর স্ক্রীন	০	২০১১	১১৬৫০	এল জি এস পি					
১১৫	সিলিংফ্যান (ন্যাশনাল)	০	০							
১১৬	সিলিংফ্যান (ন্যাশনাল)	০	০							
১১৭	সিলিংফ্যান	০	০		এল জি ই ডি					
১১৮	সিলিংফ্যান	০	০		এল জি ই ডি					
১১৯	সিলিংফ্যান	০	০		এল জি ই ডি					
১২০	সিলিংফ্যান	০	০		এল জি ই ডি					
১২১	সিলিংফ্যান	০	০		এল জি ই ডি					
১২২	সিলিংফ্যান	০	০		এল জি ই ডি					
১২৩	সিলিংফ্যান	০	০		এল জি ই ডি					
১২৪	সিলিংফ্যান	০	০		এল জি ই ডি					
১২৫	সিলিংফ্যান	০	০		এল জি ই ডি					
১২৬	সিলিংফ্যান	০	০		এল জি ই ডি					
১২৭	বেঞ্চ	০	০	৭৫০	ইউ পি নিজস্ব					
১২৮	বেঞ্চ	০	০	৭৫০	ইউ পি নিজস্ব					
১২৯	কাঠের নোটশ বোর্ড	০	০	৭০০	ইউ পি নিজস্ব					
১৩০	স্ক্যানার মেশিন	০	২০১১	৬৩২৫	এল জি এস পি					
১৩১	বুক সেলফ OTOBI	০	২০১৩	২৫০০	এল জি এস পি					
১৩২	কাঠের বুক সেলফ	০	০		ইউ পি নিজস্ব					
১৩৩	কাঠের বুক সেলফ	০	০		ইউ পি নিজস্ব					

ইউনিয়ন পরিষদভুক্ত সম্পদ : নলকূপ

ক্রমিক নং	সম্পদের নাম ও অবস্থান	অবস্থান ওয়ার্ড	ক্রয়/ প্রাপ্তির সাল	মূল্য	তহবিলের উৎস	সর্বশেষ রক্ষণাবেক্ষনের তারিখ	রক্ষণাবেক্ষনে ব্যয়িত অর্থের পরিমাণ	রক্ষণাবেক্ষনে ব্যয়িত অর্থের উৎস	পরবর্তী রক্ষণাবেক্ষনের তারিখ	মন্তব্য
১	১ নং ওয়ার্ডে ৩০৫ টি অগভীর নলকূপ আছে	১	০							
২	জামদিয়া ইরাহীমের বাড়ি ১ টি অগভীর নলকূপ	১	২০১৪		ইউ পি					
৩	জামদিয়া জসিমের বাড়ি ১ টি অগভীর নলকূপ	১	২০১২		ইউ পি					
৪	জামদিয়া ফরিদের বাড়ি ১ টি অগভীর নলকূপ	১	২০১২		ইউ পি					
৫	জামদিয়া কার্তিকের বাড়ি ১ টি গভীর নলকূপ	১	২০১৩		ইউ পি					
৬	জামদিয়া জামসেদের বাড়ি ১ টি গভীর নলকূপ	১	২০০৮		ইউ পি					
৭	জামদিয়া তওয়াব আলীর বাড়ি ১ টি গভীর নলকূপ	১	২০০৫		ইউ পি					
৮	১ নং ওয়ার্ডে ৪৫৫ টি স্যানিটারি ল্যাট্রিন আছে	১	০							
৯	জামদিয়া ইকবালের বাড়িতে ১ টি স্যানিটারি ল্যাট্রিন	১	২০১২		ইউ পি					
১০	জামদিয়া হোসনেয়ারার বাড়িতে ১ টি স্যানিটারি ল্যাট্রিন	১	২০১২		ইউ পি					
১১	২ নং ওয়ার্ডে ৬০০ টি অগভীর নলকূপ আছে	২	০							
১২	ইলাস আলীর বাড়িতে ১ টি অগভীর নলকূপ	২	২০১৩		ইউ পি					
১৩	দাউদপুর ইফতারের বাড়িতে ১ টি অগভীর নলকূপ	২	২০১৩		ইউ পি					
১৪	দাউদপুর সাহাবাস আলীর বাড়িতে ১ টি অগভীর নলকূপ	২	২০১৩		ইউ পি					
১৫	সোনামোনির স্কুলে ১ টি অগভীর নলকূপ	২	২০১৩		ইউ পি					
১৬	দাউদপুর আসলামের বাড়িতে ১ টি গভীর নলকূপ	২	২০১৩		উপজেলা					
১৭	দাউদপুর হায়দারের বাড়ি ১ টি গভীর নলকূপ	২	২০১২		উপজেলা					
১৮	মোহাম্মদ জুলফিকার আলী সচিবের বাড়িতে ১ টি গভীর নলকূপ	২	২০০২		উপজেলা					
১৯	২ নং ওয়ার্ডে ৬২০ টি স্যানিটারি ল্যাট্রিন আছে	২	০							
২০	আমানউল্লাহর বাড়িতে ১ টি স্যানিটারি ল্যাট্রিন	২	২০১৩		ইউ পি					
২১	আসরের বাড়িতে ১ টি স্যানিটারি ল্যাট্রিন	২	২০১২		ইউ পি					
২২	দাউদপুর আসলামের বাড়িতে ১ টি স্যানিটারি ল্যাট্রিন	২	২০১৩		ইউ পি					
২৩	দাউদপুর রসোরবানু বাড়িতে ১ টি স্যানিটারি ল্যাট্রিন	২	২০১৩		ইউ পি					
২৪	বাদশাহর বাড়িতে ১ টি স্যানিটারি ল্যাট্রিন	২	২০১৩		ইউ পি					
২৫	মজিদ মোল্লার বাড়িতে ১ টি স্যানিটারি ল্যাট্রিন	২	২০১২		ইউ পি					
২৬	শফিকুলের বাড়িতে ১ টি স্যানিটারি ল্যাট্রিন	২	২০১২		ইউ পি					
২৭	৩ নং ওয়ার্ডে করিমপুর গ্রামে ৩৭৫ টি অগভীর নলকূপ আছে	৩	০							
২৮	৩ নং ওয়ার্ডে জোকা গ্রামে ২৫ টি অগভীর নলকূপ আছে	৩	০							
২৯	করিমপুর আকবরের বাড়ি ১ টি অগভীর নলকূপ	৩	২০১২		ইউ পি					
৩০	করিমপুর তছিরের বাড়ি ১ টি অগভীর নলকূপ	৩	২০০৮		ইউ পি					
৩১	করিমপুর বারিকের বাড়ি ১ টি অগভীর নলকূপ	৩	২০১৩		ইউ পি					
৩২	করিমপুর রবিউলের বাড়ি ১ টি অগভীর নলকূপ	৩	২০১২		ইউ পি					
৩৩	করিমপুর হাফিজুরের বাড়ি ১ টি অগভীর নলকূপ	৩	২০১৩		ইউ পি					
৩৪	করিমপুর খয়বর মুন্সীর বাড়িতে ১ টি গভীর নলকূপ	৩	২০০৪		ইউ পি					
৩৫	করিমপুর গ্রীসের বাড়ি ১ টি গভীর নলকূপ	৩	২০১২		ইউ পি					
৩৬	করিমপুর প্রাথমিক বিদ্যালয়ে ১ টি গভীর নলকূপ	৩	২০১০		ইউ পি					
৩৭	করিমপুর পূর্বপাড়া মসজিদে ১ টি গভীর নলকূপ	৩	২০০৪		ইউ পি					
৩৮	করিমপুর বিনয়ের বাড়ি ১ টি গভীর নলকূপ	৩	২০১২		ইউ পি					

ক্রমিক নং	সম্পদের নাম ও অবস্থান	অবস্থান ওয়ার্ড	ক্রয়/ প্রাপ্তির সাল	মূল্য	তহবিলের উৎস	সর্বশেষ রক্ষনাবেক্ষনের তারিখ	রক্ষনাবেক্ষনে ব্যয়িত অর্থের পরিমাণ	রক্ষনাবেক্ষনে ব্যয়িত অর্থের উৎস	পরবর্তী রক্ষনাবেক্ষনের তারিখ	মন্তব্য
৩৯	করিমপুর মাধ্যমিক বিদ্যালয়ে ১ টি গভীর নলকূপ	৩	২০১৩		ইউ পি					
৪০	করিমপুর রওশনের বাড়িতে ১ টি গভীর নলকূপ	৩	২০১১		ইউ পি					
৪১	জোগা মন্দিরে ১ টি গভীর নলকূপ	৩	২০১১		ইউ পি					
৪২	৩ নং ওয়ার্ডে করিমপুর গ্রামে ৩৯৭ টি স্যানিটারি ল্যান্ড্রিন আছে	৩	০							
৪৩	৩ নং ওয়ার্ডে জোকা গ্রামে ৩৭ টি স্যানিটারি ল্যান্ড্রিন আছে	৩	০							
৪৪	করিমপুর আমজাদের বাড়ি ১ টি স্যানিটারি ল্যান্ড্রিন	৩	২০১১		ইউ পি					
৪৫	করিমপুর বাবুর বাড়ি ১ টি স্যানিটারি ল্যান্ড্রিন	৩	২০১০		ইউ পি					
৪৬	করিমপুর শামসুর বাদলের বাড়ি ১ টি স্যানিটারি ল্যান্ড্রিন	৩	২০১০		ইউ পি					
৪৭	৪ নং ওয়ার্ডে আমুড়িয়া গ্রামে ১৬০ টি অগভীর নলকূপ আছে	৪	০							
৪৮	৪ নং ওয়ার্ডে ভাঙ্গুড়া গ্রামে ২৭০ টি অগভীর নলকূপ আছে	৪	০							
৪৯	ভাঙ্গুড়া জালালের বাড়িতে ১ টি অগভীর নলকূপ	৪	২০১২		ইউ পি					
৫০	ভাঙ্গুড়া ফারুকের বাড়িতে ১ টি অগভীর নলকূপ	৪	২০১১		ইউ পি					
৫১	ভাঙ্গুড়া ভাসনের বাড়িতে ১ টি অগভীর নলকূপ	৪	২০১৩		ইউ পি					
৫২	ভাঙ্গুড়া হিরনের বাড়িতে ১ টি অগভীর নলকূপ	৪	২০১১		ইউ পি					
৫৩	আমুড়িয়া সরকারি প্রাথমিক বিদ্যালয়ে ১ টি গভীর নলকূপ	৪	২০১১		সরকারি					
৫৪	ভাঙ্গুড়া আদর্শ ডিগ্রী কলেজে ১ টি গভীর নলকূপ	৪	২০১২		ইউ পি					
৫৫	ভাঙ্গুড়া আদর্শ ডিগ্রী কলেজে পূর্ব পাশে ১ টি গভীর নলকূপ	৪	২০১২		ইউ পি					
৫৬	ভাঙ্গুড়া কৃষ্ণনের বাড়িতে ১ টি গভীর নলকূপ	৪	২০১৪		ইউ পি					
৫৭	ভাঙ্গুড়া বাজার জামে মসজিদে ১ টি গভীর নলকূপ	৪	২০১০		ইউ পি					
৫৮	৪ নং ওয়ার্ডে আমুড়িয়া গ্রামে ১৬০ টি স্যানিটারি ল্যান্ড্রিন আছে	৪	০							
৫৯	৪ নং ওয়ার্ডে ভাঙ্গুড়া গ্রামে ২৬০ টি স্যানিটারি ল্যান্ড্রিন আছে	৪	০							
৬০	আমুড়িয়া গ্রামে ১৬০ টি স্যানিটারি ল্যান্ড্রিন	৪	০							
৬১	৫ নং ওয়ার্ডে কমলাপুর গ্রামে ৭০ টি অগভীর নলকূপ আছে	৫	০							
৬২	৫ নং ওয়ার্ডে ঘোড়ানাছ গ্রামে ১১৫ টি অগভীর নলকূপ আছে	৫	০							
৬৩	৫ নং ওয়ার্ডে চকের ডাঙ্গা গ্রামে ২০ টি অগভীর নলকূপ আছে	৫	০							
৬৪	৫ নং ওয়ার্ডে রঘুরামপুর গ্রামে ২৫ টি অগভীর নলকূপ আছে	৫	০							
৬৫	ঘোড়ানাছ কনক বৈরাগির বাড়িতে ১ টি অগভীর নলকূপ	৫	২০১৪		ইউ পি					
৬৬	ঘোড়ানাছ রোজেন ভৈমিকের বাড়িতে ১ টি অগভীর নলকূপ	৫	২০১৪		ইউ পি					
৬৭	ঘোড়ানাছ শুব্রত বিশ্বাসের বাড়িতে ১ টি অগভীর নলকূপ	৫	২০১৩		ইউ পি					
৬৮	কমলাপুর নিখিলের বাড়িতে ১ টি গভীর নলকূপ	৫	২০১১		ইউ পি					
৬৯	ঘোড়ানাছ মলাই লক্ষরের বাড়িতে ১ টি গভীর নলকূপ	৫	২০০৫		ইউ পি					
৭০	৫ নং ওয়ার্ডে কমলাপুর গ্রামে ৮০ টি স্যানিটারি ল্যান্ড্রিন আছে	৫	০							
৭১	৫ নং ওয়ার্ডে ঘোড়ানাছ গ্রামে ১৩০ টি স্যানিটারি ল্যান্ড্রিন আছে	৫	০							
৭২	৫ নং ওয়ার্ডে চকের ডাঙ্গা গ্রামে ৩০ টি স্যানিটারি ল্যান্ড্রিন আছে	৫	০							
৭৩	৫ নং ওয়ার্ডে রঘুরামপুর গ্রামে ২০ টি স্যানিটারি ল্যান্ড্রিন আছে	৫	০							
৭৪	৬ নং ওয়ার্ডে ৪০০ টি অগভীর নলকূপ আছে	৬	০							
৭৫	দিপক কুমারের ১ টি অগভীর নলকূপ	৬	২০১০		ইউ পি					
৭৬	দৌগাছী বাজারে ১ টি অগভীর নলকূপ	৬	২০১৩		ইউ পি					
৭৭	নিরাপদ বাড়িতে ১ টি অগভীর নলকূপ	৬	২০১০		ইউ পি					

ক্রমিক নং	সম্পদের নাম ও অবস্থান	অবস্থান ওয়ার্ড	ক্রয়/ প্রাপ্তির সাল	মূল্য	তহবিলের উৎস	সর্বশেষ রক্ষনাবেক্ষনের তারিখ	রক্ষনাবেক্ষনে ব্যয়িত অর্থের পরিমাণ	রক্ষনাবেক্ষনে ব্যয়িত অর্থের উৎস	পরবর্তী রক্ষনাবেক্ষনের তারিখ	মন্তব্য
৭৮	পঞ্চতীর্থ মহাশ্মশানে ১ টি অগভীর নলকূপ	৬	২০১০		ইউ পি					
৭৯	বিকাশের বাড়িতে ১ টি অগভীর নলকূপ	৬	২০১৩		ইউ পি					
৮০	বিজয়ের বাড়িতে ১ টি অগভীর নলকূপ	৬	২০০৯		ইউ পি					
৮১	বাকড়ি মাধ্যমিক বিদ্যালয়ে ১ টি গভীর নলকূপ	৬	২০০৮		উপজেলা					
৮২	৬ নং ওয়ার্ডে ৪৫০ টি স্যানিটারি ল্যান্ড্রিন আছে	৬	০							
৮৩	অজয়ের বাড়িতে ১ টি স্যানিটারি ল্যান্ড্রিন	৬	২০১০		ইউ পি					
৮৪	অমরের বাড়িতে ১ টি স্যানিটারি ল্যান্ড্রিন	৬	২০১২		ইউ পি					
৮৫	তপনের বাড়িতে ১ টি স্যানিটারি ল্যান্ড্রিন	৬	২০১৩		ইউ পি					
৮৬	৭ নং ওয়ার্ডে তেঘরি গ্রামে ৩৫০ টি অগভীর নলকূপ আছে	৭	০							
৮৭	৭ নং ওয়ার্ডে বাবরা গ্রামে ২৩০ টি অগভীর নলকূপ আছে	৭	০							
৮৮	তেঘরি জামালের বাড়িতে ১ টি অগভীর নলকূপ	৭	২০১২		ইউ পি					
৮৯	তেঘরি নুর ইসলামের বাড়িতে ১ টি অগভীর নলকূপ	৭	২০০৯		ইউ পি					
৯০	তেঘরি পশ্চিম পাড়া জামে মসজিদে ১ টি অগভীর নলকূপ	৭	২০০৭		ইউ পি					
৯১	তেঘরি মধ্য পাড়া জামে মসজিদে ১ টি অগভীর নলকূপ	৭	২০০২		ইউ পি					
৯২	তেঘরি মুসার বাড়িতে ১ টি অগভীর নলকূপ	৭	১৯৯৫		ইউ পি					
৯৩	তেঘরি শরিফুলের বাড়িতে ১ টি অগভীর নলকূপ	৭	২০১১		ইউ পি					
৯৪	তেঘরি সৈয়দ আলীর বাড়িতে ১ টি অগভীর নলকূপ	৭	২০০৫		ইউ পি					
৯৫	বাবরা ইব্রাহীমের বাড়িতে ১ টি অগভীর নলকূপ	৭	২০১২		ইউ পি					
৯৬	বাবরা ফজর আলীর বাড়িতে ১ টি অগভীর নলকূপ	৭	২০১২		ইউ পি					
৯৭	বাবরা মোল্লা পাড়া মসজিদে ১ টি অগভীর নলকূপ	৭	২০০৮		ইউ পি					
৯৮	তেঘরি সরকারি প্রাথমিক বিদ্যালয়ে ১ টি গভীর নলকূপ	৭	২০০৭		উপজেলা					
৯৯	বাবরা মাধ্যমিক বিদ্যালয়ে ১ টি গভীর নলকূপ	৭	২০০৭		ইউ পি					
১০০	বাবরা সরকারি প্রাথমিক বিদ্যালয়ে ১ টি গভীর নলকূপ	৭	২০০০		উপজেলা					
১০১	৭ নং ওয়ার্ডে তেঘরি গ্রামে ৩৫০ টি স্যানিটারি ল্যান্ড্রিন আছে	৭	০							
১০২	৭ নং ওয়ার্ডে বাবরা গ্রামে ২৩০ টি স্যানিটারি ল্যান্ড্রিন আছে	৭	০							
১০৩	৮ নং ওয়ার্ডে আদমপুর গ্রামে ১২০ টি অগভীর নলকূপ আছে	৮	০							
১০৪	৮ নং ওয়ার্ডে ছোট ভিটাবল্লা গ্রামে ২০০ টি অগভীর নলকূপ আছে	৮	০							
১০৫	৮ নং ওয়ার্ডে বড় ভিটাবল্লা গ্রামে ২০০ টি অগভীর নলকূপ আছে	৮	০							
১০৬	আদমপুর আবু বক্করের বাড়িতে ১ টি অগভীর নলকূপ	৮	২০১৩		ইউ পি					
১০৭	আদমপুর আশরাফের বাড়িতে ১ টি অগভীর নলকূপ	৮	২০১২		ইউ পি					
১০৮	আদমপুর জমির বিশ্বাসের বাড়িতে ১ টি অগভীর নলকূপ	৮	২০১৪		ইউ পি					
১০৯	আদমপুর শহিদের বাড়িতে ১ টি অগভীর নলকূপ	৮	২০১৩		ইউ পি					
১১০	ছোট ভিটাবল্লা আক্তার মোল্লার বাড়িতে ১ টি অগভীর নলকূপ	৮	২০১৩		ইউ পি					
১১১	ছোট ভিটাবল্লা ইনসারের বাড়িতে ১ টি অগভীর নলকূপ	৮	২০১২		ইউ পি					
১১২	ছোট ভিটাবল্লা জয়নালের বাড়িতে ১ টি অগভীর নলকূপ	৮	২০১২		ইউ পি					
১১৩	ছোট ভিটাবল্লা টিটোর বাড়িতে ১ টি অগভীর নলকূপ	৮	২০১৩		ইউ পি					
১১৪	ছোট ভিটাবল্লা নজরুলের বাড়িতে ১ টি অগভীর নলকূপ	৮	২০১৪		ইউ পি					
১১৫	ছোট ভিটাবল্লা শফিকের বাড়িতে ১ টি অগভীর নলকূপ	৮	২০১৪		ইউ পি					
১১৬	বড় ভিটাবল্লা বাজারে ১ টি অগভীর নলকূপ	৮	২০১৩		ইউ পি					

ক্রমিক নং	সম্পদের নাম ও অবস্থান	অবস্থান ওয়ার্ড	ক্রয়/ প্রাপ্তির সাল	মূল্য	তহবিলের উৎস	সর্বশেষ রক্ষনাবেক্ষনের তারিখ	রক্ষনাবেক্ষনে ব্যয়িত অর্থের পরিমাণ	রক্ষনাবেক্ষনে ব্যয়িত অর্থের উৎস	পরবর্তী রক্ষনাবেক্ষনের তারিখ	মন্তব্য
১১৭	বড় ভিটাবল্লা রুস্তমের বাড়িতে ১ টি অগভীর নলকূপ	৮	২০১৩		ইউ পি					
১১৮	বড় ভিটাবল্লা শহিদের বাড়িতে ১ টি অগভীর নলকূপ	৮	২০১২		ইউ পি					
১১৯	বড় ভিটাবল্লা হাদি উজ্জলের বাড়িতে ১ টি অগভীর নলকূপ	৮	২০১৩		ইউ পি					
১২০	আদমপুর আলী আহম্মদ মেম্বারের বাড়িতে ১ টি গভীর নলকূপ	৮	২০০৮		ইউ পি					
১২১	আদমপুর রেশমা মেম্বারের বাড়িতে ১ টি গভীর নলকূপ	৮	২০০৭		ইউ পি					
১২২	৮ নং ওয়ার্ডে আদমপুর গ্রামে ১৫০ টি স্যানিটারি ল্যান্ড্রিন আছে	৮	০							
১২৩	৮ নং ওয়ার্ডে ছোট ভিটাবল্লা গ্রামে ২০০ টি স্যানিটারি ল্যান্ড্রিন আছে	৮	০							
১২৪	৮ নং ওয়ার্ডে বড় ভিটাবল্লা গ্রামে ২০০ টি স্যানিটারি ল্যান্ড্রিন আছে	৮	০							
১২৫	আদমপুর আহম্মদের বাড়িতে ১ টি স্যানিটারি ল্যান্ড্রিন	৮	২০১৩							
১২৬	আদমপুর নজরুলের বাড়িতে ১ টি স্যানিটারি ল্যান্ড্রিন	৮	২০১৩							
১২৭	আদমপুর রেজাউলের বাড়িতে ১ টি স্যানিটারি ল্যান্ড্রিন	৮	২০১৩							
১২৮	ছোট ভিটাবল্লা ইনসারের বাড়িতে ১ টি স্যানিটারি ল্যান্ড্রিন	৮	২০১৩							
১২৯	ছোট ভিটাবল্লা ইলিয়াজের বাড়িতে ১ টি স্যানিটারি ল্যান্ড্রিন	৮	২০১২							
১৩০	ছোট ভিটাবল্লা জাফরের বাড়িতে ১ টি স্যানিটারি ল্যান্ড্রিন	৮	২০১৩							
১৩১	ছোট ভিটাবল্লা মসজিদে ১ টি স্যানিটারি ল্যান্ড্রিন	৮	২০১২							
১৩২	বড় ভিটাবল্লা আনসার মোল্লার বাড়িতে ১ টি স্যানিটারি ল্যান্ড্রিন	৮	২০১২							
১৩৩	বড় ভিটাবল্লা আমির বিশ্বাসের বাড়িতে ১ টি স্যানিটারি ল্যান্ড্রিন	৮	২০১২							
১৩৪	বড় ভিটাবল্লা রেবেকার বাড়িতে ১ টি স্যানিটারি ল্যান্ড্রিন	৮	২০১২							
১৩৫	বড় ভিটাবল্লা রুস্তমের বাড়িতে ১ টি স্যানিটারি ল্যান্ড্রিন	৮	২০১২							
১৩৬	বড় ভিটাবল্লা হাফিজুরের বাড়িতে ১ টি স্যানিটারি ল্যান্ড্রিন	৮	২০১২							
১৩৭	বড় ভিটাবল্লা হামিদার বাড়িতে ১ টি স্যানিটারি ল্যান্ড্রিন	৮	২০১২							
১৩৮	৯ নং ওয়ার্ডে জয়রামপুর গ্রামে ৩৫০ টি অগভীর নলকূপ আছে	৯	০							
১৩৯	৯ নং ওয়ার্ডে নিত্যানন্দপুর গ্রামে ৪১০ টি অগভীর নলকূপ আছে	৯	০							
১৪০	৯ নং ওয়ার্ডে বারবাঘ গ্রামে ৩৮০ টি অগভীর নলকূপ আছে	৯	০							
১৪১	জয়রামপুর সরকারি প্রাথমিক বিদ্যালয়ে ১ টি অগভীর নলকূপ	৯	২০১২		ইউ পি					
১৪২	নিত্যানন্দপুর বটতলায় ১ টি অগভীর নলকূপ	৯	২০১৩		ইউ পি					
১৪৩	বার বাঘ হাফিজি খানায় ১ টি অগভীর নলকূপ	৯	২০১৪		ইউ পি					
১৪৪	বারবাঘ বিলপাড়ায় ১ টি অগভীর নলকূপ	৯	২০১২		ইউ পি					
১৪৫	বারবাঘ রিজাউলের বাড়িতে ১ টি অগভীর নলকূপ	৯	২০১৪		ইউ পি					
১৪৬	৯ নং ওয়ার্ডে জয়রামপুর গ্রামে ৩৯০ টি স্যানিটারি ল্যান্ড্রিন আছে	৯	০							
১৪৭	৯ নং ওয়ার্ডে নিত্যানন্দপুর গ্রামে ৪০০ টি স্যানিটারি ল্যান্ড্রিন আছে	৯	০							
১৪৮	৯ নং ওয়ার্ডে বারবাঘ গ্রামে ৪৬০ টি স্যানিটারি ল্যান্ড্রিন আছে	৯	০							

ইউনিয়ন পরিষদভুক্ত সম্পদ : রাস্তা

ক্রমিক নং	সম্পদের নাম ও অবস্থান	অবস্থান ওয়ার্ড	ক্রয়/ প্রাপ্তির সাল	মূল্য	তহবিলের উৎস	রাস্তার শুরু	রাস্তার শেষ	রাস্তার দৈর্ঘ্য	সর্বশেষ রক্ষনাবেক্ষনের তারিখ	রক্ষনাবেক্ষণে ব্যয়িত অর্থের পরিমাণ	রক্ষনাবেক্ষণে ব্যয়িত অর্থের উৎস	পরবর্তী রক্ষনাবেক্ষনের তারিখ	এলজিই ডি কোড	মন্তব্য
১	আকরামের বাড়ি হতে দিলীপের বাড়ির পর্যন্ত ২ টি কালভার্ট	১	০											
২	কার্তিকের বাড়ি হতে শ্যামের বাড়ির রাস্তায় ১ টি রিং কালভার্ট	১	০											
৩	কিনার বাড়ি হতে মোনতাজের বাড়ি পর্যন্ত ১ টি রিং কালভার্ট	১	০											
৪	গোলামের বাড়ি হতে বসুন্দিয়া রাস্তায় ১টি রিং কালভার্ট	১	০											
৫	জামদিয়া দক্ষিণ পাড়া রাস্তায় ২ টি রিং কালভার্ট	১	০											
৬	জামদিয়া রাস্তায় ১ টি বক্রকালভার্ট	১	০											
৭	জামদিয়া রাস্তায় ১ টি রিংকালভার্ট	১	০											
৮	জামদিয়া রাস্তায় ১ টি রিংকালভার্ট	১	০											
৯	রশিক লালের বাড়ি হতে হাকিমের বাড়ি পর্যন্ত ১ টি রিং কালভার্ট	১	০											
১০	জামদিয়া উওর পাড়া রাস্তা	১	২০০২			রউফের বাড়ি	মুক্তার বাড়ি	১০০০ ফুট						
১১	জামদিয়া রাস্তা	১	২০০৪			মোকাদ্দেসের বাড়ি	মশিয়ারের বাড়ি	০.৫ কিমি						
১২	যশোর নড়াইল রাস্তা	১	০		এল জি এস পি	ইলিয়াসের বাড়ি	মফিজের বাড়ি	১ কিমি						
১৩	যশোর নড়াইল রাস্তায় ১ টি ব্রীজ	১	০											
১৪	জামদিয়া দক্ষিণ পাড়া রাস্তা	১	০			নড়াইল সড়ক	রিজাউলের বাড়ি	২.৫ কিমি						
১৫	জামদিয়া রাস্তা	১	০			সচিবের বাড়ি	হাতেমের বাড়ি	২ কিমি						
১৬	জামদিয়া রাস্তা	১	০			মোস্তফার বাড়ি	মাঠ	০.৫ কিমি						
১৭	জামদিয়া রাস্তা	১	০			মশিয়ারের বাড়ি	আকরামের বাড়ি	০.৫ কিমি						
১৮	জামদিয়া রাস্তা	১	০			সান্তারের বাড়ি	সাইদের বাড়ি	৪০০ ফুট						
১৯	জামদিয়া রাস্তা	১	০			কার্তিকের জমি	শ্যামের বাড়ি	০.৫ কিমি						
২০	জামদিয়া রাস্তা	১	০			আকরামের বাড়ি	দিলীপের বাড়ি	১ কিমি						
২১	জামদিয়া রাস্তা	১	০			রসুলের বাড়ি	রস্তমের বাড়ি	৫০০ ফুট						
২২	জামদিয়া রাস্তা	১	০			গোলামের বাড়ি	বসুন্দিয়া রাস্তা	০.৫ কিমি						
২৩	জামদিয়া রাস্তা	১	০			ফুল মিয়র বাড়ি	বসুন্দিয়া রাস্তা	০.৫ কিমি						
২৪	জামদিয়া রাস্তা	১	০			গাফ্ফারের বাড়ি	বসুন্দিয়া রাস্তা	০.৫ কিমি						
২৫	জামদিয়া রাস্তা	১	০			কিনার বাড়ি	মোনতাজের বাড়ি	১ কিমি						
২৬	জামদিয়া রাস্তা	১	০			ফজরের বাড়ি	মাঠ							
২৭	জামদিয়া রাস্তা	১	০			সুবাসের বাড়ি	হাকিমের বাড়ি	৭০০ ফুট						
২৮	জামদিয়া রাস্তা	১	০			রশিক লালের বাড়ি	হাকিমের বাড়ি	১০০০ ফুট						
২৯	ঈদগাহ রাস্তায় কালভার্ট ১ টি	২	০											
৩০	গাজী বাড়ি রাস্তায় ১ টি কালভার্ট	২	০											
৩১	ধলগা রাস্তায় ১ টি কালভার্ট	২	০											

ক্রমিক নং	সম্পদের নাম ও অবস্থান	অবস্থান ওয়ার্ড	ক্রয়/ প্রাপ্তির সাল	মূল্য	তহবিলের উৎস	রাস্তার শুরু	রাস্তার শেষ	রাস্তার দৈর্ঘ্য	সর্বশেষ রক্ষনাবেক্ষনের তারিখ	রক্ষনাবেক্ষণে ব্যয়িত অর্থের পরিমাণ	রক্ষনাবেক্ষণে ব্যয়িত অর্থের উৎস	পরবর্তী রক্ষনাবেক্ষনের তারিখ	এলজিই ডি কোড	মন্তব্য
৩২	মাঠের রাস্তায় ১ টি কালভার্ট	২	০											
৩৩	মেইন রোডে ২ টি কালভার্ট	২	০											
৩৪	কাজির বাড়ির রাস্তা	২	২০০০		ইউ পি	কাজির বাড়ি	আবুর বাড়ি	৩০০ ফুট						
৩৫	আয়ুবের বাড়ির রাস্তা	২	২০০৭		ইউ পি	মসুর বাড়ি	আয়ুবের বাড়ি	৩০০ ফুট						
৩৬	মগুল ফকিরের বাড়ির রাস্তা	২	২০০৮			পিচের রাস্তা	মগুল ফকিরের বাড়ি	০.৫ কিমি						
৩৭	মজিদের বাড়ির রাস্তা	২	২০১০		এল জি এস পি	মজিদের বাড়ি	আলমের বাড়ি	৪০০ ফুট						
৩৮	মুস্তার বাড়ির রাস্তা	২	২০১২		ইউ পি	মুস্তার বাড়ি	মুন্নার বাড়ি	০.৫০ কিমি						
৩৯	টিপুর বাড়ির রাস্তা	২	০			নিজামের বাড়ি	টিপুর বাড়ি	০.৭৫ কিমি						
৪০	মন্ডল বাড়ির রাস্তা	২	০			মন্ডল বাড়ি	সৌরভের বাড়ি	২০০ ফুট						
৪১	সর্দার বাড়ি রাস্তা	২	০			হলেমের বাড়ি	সর্দার বাড়ি	১৫০ ফুট						
৪২	মেইন রোড	২	১৯৯৯		এল জি এস পি	নিজামের বাড়ি	ধলগা মোড়	০.৫ কিমি						
৪৩	ধলগা রাস্তা	২	২০০০		এল জি এস পি	মোড়	হাসমতের বাড়ি	১ কিমি						
৪৪	বসুন্দিয়া রোড	২	২০০০		এল জি এস পি	ধলগা মোড়	ফজলের বাড়ি	০.৫ কিমি						
৪৫	যশোর নড়াইল রাস্তা	২	০		এল জি এস পি	ধলগা রাস্তা	কাজলের ভাটা	৩ কিমি						
৪৬	বসুন্দিয়া রোডে ২ টি ব্রিজ	২	০											
৪৭	অপুর বাড়ির রাস্তা	২	০			অপুর বাড়ি	খলিফার বাড়ি	৪০০ ফুট						
৪৮	আফসারের বাড়ির রাস্তা	২	০			টিপুর বাড়ি	আফসারের বাড়ি	০.৭৫ কিমি						
৪৯	আবুলের বাড়ির রাস্তা	২	০			মুস্তার বাড়ি	আবুলের বাড়ি	০.৫০ কিমি						
৫০	আলেপের বাড়ির রাস্তা	২	০			আলেপের বাড়ি	ইসরার ভিটে	২ কিমি						
৫১	ইটের ভাটা রাস্তা	২	০			ইটের ভাটা	মজিদ মোল্লার বাড়ি	১ কিমি						
৫২	ইমানের বাড়ির রাস্তা	২	০			ইমানের বাড়ি	সেকনের বাড়ি	৫০০ ফুট						
৫৩	ঈদগাহ রাস্তা	২	০			ঈদগাহ	হাসেমের বাড়ি	৫০০ ফুট						
৫৪	কাদেরের বাড়ির রাস্তা	২	০			কাদেরের বাড়ি	ইসরা ভিটে	২ কিমি						
৫৫	গাজী বাড়ি রাস্তা	২	০			সর্দার বাড়ি	গাজী বাড়ি	১ কিমি						
৫৬	গোলামের বাড়ির রাস্তা	২	০			আবুর বাড়ি হতে	গোলামের বাড়ি	০.৫ কিমি						
৫৭	দাউদের বাড়ির রাস্তা	২	০			দাউদের বাড়ি	জহরের বাড়ি	২০০ ফুট						
৫৮	মাঠের রাস্তা	২	০			কবরস্থান	মাঠ	৩ কিমি						
৫৯	হারুনের বাড়ি রাস্তা	২	০			সহিদুরের বাড়ি	হারুনের বাড়ি	০.৫ কিমি						
৬০	আনোয়ারের বাড়ি হতে শফির বাড়ি পর্যন্ত ১টি বক্স কালভার্ট	৩	০											
৬১	আবুলের বাড়ি হতে জোকা পর্যন্ত ২ টি কালভার্ট	৩	০											
৬২	আবুলের বাড়ি হতে শফিউদ্দিনের বাড়ি পর্যন্ত ১ টি কালভার্ট	৩	০											
৬৩	কাওসারের বাড়ি হতে বাচ্চুর বাড়ি পর্যন্ত ৩ টি বক্স কালভার্ট	৩	০											
৬৪	করিমপুর রাস্তায় ২ টি বক্স কালভার্ট	৩	০											

ক্রমিক নং	সম্পদের নাম ও অবস্থান	অবস্থান ওয়ার্ড	ক্রয়/ প্রাপ্তির সাল	মূল্য	তহবিলের উৎস	রাস্তার শুরু	রাস্তার শেষ	রাস্তার দৈর্ঘ্য	সর্বশেষ রক্ষনাবেক্ষনের তারিখ	রক্ষনাবেক্ষণে ব্যয়িত অর্থের পরিমাণ	রক্ষনাবেক্ষণে ব্যয়িত অর্থের উৎস	পরবর্তী রক্ষনাবেক্ষনের তারিখ	এলজিই ডি কোড	মন্তব্য
৬৫	জলিলের জমি হতে জাম দিয়া পর্যন্ত ১ টি কালভার্ট	৩	০											
৬৬	তাইজেলের বাড়ি হতে পূর্ব পাড়া পর্যন্ত ১ টি কালভার্ট	৩	০											
৬৭	বাকেরের বাড়ি হতে খোকনের বাড়ি পর্যন্ত ১ টি কালভার্ট	৩	০											
৬৮	মোসুফার বাড়ি হতে মাঠ পর্যন্ত ১ টি কালভার্ট	৩	০											
৬৯	রশিদের বাড়ি হতে কার্তিকের বাড়ি পর্যন্ত ২ টি কালভার্ট	৩	০											
৭০	করিমপুর রাস্তা	৩	২০০৬		এল জি এস পি	নড়াইল রাস্তা	সাতারের বাড়ি	২ কিমি						
৭১	জোকা রাস্তা	৩	২০০৮			কাদুর বাড়ি	শিশিরের বাড়ি	২ কিমি						
৭২	যশোর নড়াইল রাস্তায় ২ টি ব্রিজ	৩	০											
৭৩	করিমপুর রাস্তা	৩	০			মোসুফার বাড়ি	মাঠ	২ কিমি						
৭৪	করিমপুর রাস্তা	৩	০			জলিলের জমি	জামদিয়া	১ কিমি						
৭৫	করিমপুর রাস্তা	৩	০			সাইদুলের বাড়ি	আনোয়ারের বাড়ি	১ কিমি						
৭৬	করিমপুর রাস্তা	৩	০			কাওসারের বাড়ি	বাম্বুর বাড়ি	৪ কিমি						
৭৭	করিমপুর রাস্তা	৩	০			আবুলের বাড়ি	শফিউদ্দিনের বাড়ি	০.৫ কিমি						
৭৮	করিমপুর রাস্তা	৩	০			তাইজেলের বাড়ি	সাকিমের বাড়ি	০.৫ কিমি						
৭৯	করিমপুর রাস্তা	৩	০			রবির বাড়ি	শাহাদতের বাড়ি	৫০০ ফুট						
৮০	করিমপুর রাস্তা	৩	০			শোয়েবের বাড়ি	শুশান্তর বাড়ি	৫০০ ফুট						
৮১	করিমপুর রাস্তা	৩	০			বাকেরের বাড়ি	খোকনের বাড়ি	১ কিমি						
৮২	করিমপুর রাস্তা	৩	০			রশিদের বাড়ি	কার্তিকের বাড়ি	৩ কিমি						
৮৩	করিমপুর রাস্তা	৩	০			আনোয়ারের বাড়ি	শফির বাড়ি	১ কিমি						
৮৪	করিমপুর রাস্তা	৩	০			তাইজেলের বাড়ি	পূর্ব পাড়া	১ কিমি						
৮৫	করিমপুর রাস্তা	৩	০			আবুলের বাড়ি	জোকা পর্যন্ত	২ কিমি						
৮৬	করিমপুর রাস্তা	৩	০			রফিকের বাড়ি	হায়দারের বাড়ি	৫০০ ফুট						
৮৭	করিমপুর রাস্তা	৩	০			ফজলের বাড়ি	পাগলের বাড়ি	৬০০ ফুট						
৮৮	জালালের বাড়ি হতে মোতাহারের বাড়ি পর্যন্ত ২ টি কালভার্ট	৪	০											
৮৯	মনিরুদ্দিনের বাড়ি হতে মোতাহারের বাড়ি পর্যন্ত ১ টি রিং কালভার্ট	৪	০											
৯০	সলিমের বাড়ির রাস্তায় ১ টি কালভার্ট	৪	০											
৯১	সলেমানের বাড়ি হতে বাবরের বাড়ি পর্যন্ত ২ টি কালভার্ট	৪	০											
৯২	ভাটার রোড	৪	২০১১		এল জি এস পি	ভাটা হতে	শহিদুল্লার বাড়ি	৬০০ ফুট						

ক্রমিক নং	সম্পদের নাম ও অবস্থান	অবস্থান ওয়ার্ড	ক্রয়/ প্রাপ্তির সাল	মূল্য	তহবিলের উৎস	রাস্তার শুরু	রাস্তার শেষ	রাস্তার দৈর্ঘ্য	সর্বশেষ রক্ষনাবেক্ষনের তারিখ	রক্ষনাবেক্ষণে ব্যয়িত অর্থের পরিমাণ	রক্ষনাবেক্ষণে ব্যয়িত অর্থের উৎস	পরবর্তী রক্ষনাবেক্ষনের তারিখ	এলজিই ডি কোড	মন্তব্য
৯৩	দুলালের বাড়ির রাস্তা	৪	২০১২		এল জি এস পি	শুশান্তর বাড়ি	মাঠ	৩০০ ফুট						
৯৪	বাহারুলের বাড়ির রাস্তা	৪	২০১২		এল জি এস পি	বাহারুলের বাড়ি	সাকিমের বাড়ি	০.৫ কিমি						
৯৫	মোতাহারের বাড়ির রাস্তা	৪	২০১২		এল জি এস পি	মনিবুদ্দিনের বাড়ি	মোতাহারের বাড়ি	৬০০ ফুট						
৯৬	আমুড়িয়া দক্ষিন পাড়া রোড	৪	২০১৩		এল জি ই ডি	মোতাহারের বাড়ি	আলী হাসানের বাড়ি	৩৫০ ফুট						
৯৭	যশোর নড়াইল রোড	৪	২০১৩		এল জি এস পি	ভাটা	শাহজাহানের বাড়ি	১.৫ কিমি						
৯৮	মিজানের বাড়ির রাস্তা	৪	২০০৯		এল জি ই ডি	ঈদগাহ	মিজানের বাড়ি	৩০০ ফুট						
৯৯	আমুড়িয়া দক্ষিন পাড়া রোড	৪	০		এল জি ই ডি	জালালের বাড়ি	মোতাহারের বাড়ি	১৫০০ ফুট						
১০০	যশোর নড়াইল রোডে ১ টি ব্রিজ	৪	০											
১০১	বাহারুলের বাড়ির রাস্তা	৪	২০১০		ইউ পি	সলিমের বাড়ি	বাবরের বাড়ি	২ কিমি						
১০২	আমুড়িয়া পূর্ব পাড়া রোড	৪	২০১১		ইউ পি	মোতাহারের বাড়ি	সেলিমের বাড়ি	৬০০ ফুট						
১০৩	সলিমের বাড়ির রাস্তা	৪	২০১১		ইউ পি	মাঠ হতে	সলিমের বাড়ি	৫০০ ফুট						
১০৪	দুলালের বাড়ির রাস্তা	৪	০			মাঠের মাঝ	দুলালের বাড়ি	৬০০ ফুট						
১০৫	মোতাহারের বাড়ির রাস্তা	৪	০			শহিদুল্লার বাড়ি	মনিবুদ্দিনের বাড়ি	৪০০ ফুট						
১০৬	মশিয়ারের বাড়ির রাস্তা	৪	০			বানেশ্বরের বাড়ি	মশিয়ারের বাড়ি	০.৫ কিমি						
১০৭	সিরাজের বাড়ির রাস্তা	৪	০			রুস্তমের বাড়ি	সিরাজের বাড়ি	৮০০ ফুট						
১০৮	ঘোড়াগাছা রাস্তায় ১ টি ইউ কালভার্ট	৫	০											
১০৯	দক্ষিন পাড়া রাস্তায় ১ টি রিং কালভার্ট	৫	০											
১১০	পূর্বপাড়া হতে বিল পর্যন্ত ২ টি রিং কালভার্ট	৫	০											
১১১	মন্দির রাস্তা	৫	২০০৫		এল জি ই ডি	নর উওমের বাড়ি	সতিসের বাড়ি	৫০০ মি						
১১২	বৈরাগি পাড়ার রাস্তা	৫	২০০৮		এল জি ই ডি	দিলুর বাড়ি	বৈরাগি পাড়া	১০০ মি						
১১৩	সরকার পাড়ার রাস্তা	৫	২০০৯		এল জি ই ডি	সিদ্ধিবাগচির বাড়ি	সরকার পাড়া	১০০ মি						
১১৪	ঘোড়াগাছা রাস্তা	৫	২০০৩		এল জি ই ডি	বকুলের বাড়ি	ঘোড়াগাছা	১.৫ কিমি						
১১৫	ডাক্তারের বাড়ির রাস্তা	৫	০			নর উওমের বাড়ি	ডাক্তার নিকুঞ্জর বাড়ি	১০০ মি						
১১৬	দক্ষিন পাড়া রাস্তা	৫	০			মন্দির	দক্ষিন পাড়া	৮০০ মি						
১১৭	দাশপাড়া রাস্তা	৫	০			ঘোড়াগাছা	দাশপাড়া	০.৫ কিমি						
১১৮	বিলের রাস্তা	৫	০			পূর্ব পাড়া	বিল	১ কিমি						
১১৯	বিশ্বাস পাড়ার রাস্তা	৫	০			নর উওমের বাড়ি	নির্মলের বাড়ি	১ কিমি						
১২০	মাঝের পাড়া রাস্তা	৫	০			সবুজের বাড়ি	মাকোর পাড়া	৪০০ মি						
১২১	রঘুনাথপুর রাস্তা	৫	০			সতিসের বাড়ি	শিমুলের বাড়ি	০.৫ কিমি						
১২২	লক্ষর পাড়া রাস্তা	৫	০			পিচ রাস্তা	লক্ষর পাড়া	৩০০ মি						
১২৩	কমলপুর মোড় হতে নিমাই বাড়ি পর্যন্ত ১ টি কালভার্ট	৬	০											
১২৪	খেলার মাঠ হতে দুর্গা মন্দির পর্যন্ত ১ টি কালভার্ট	৬	০											

ক্রমিক নং	সম্পদের নাম ও অবস্থান	অবস্থান ওয়ার্ড	ক্রয়/ প্রাপ্তির সাল	মূল্য	তহবিলের উৎস	রাস্তার শুরু	রাস্তার শেষ	রাস্তার দৈর্ঘ্য	সর্বশেষ রক্ষনাবেক্ষনের তারিখ	রক্ষনাবেক্ষণে ব্যয়িত অর্থের পরিমাণ	রক্ষনাবেক্ষণে ব্যয়িত অর্থের উৎস	পরবর্তী রক্ষনাবেক্ষনের তারিখ	এলজিই ডি কোড	মন্তব্য
১২৫	ঘোষ বাড়ি হতে মাঠ পর্যন্ত ১ টি কালভার্ট	৬	০											
১২৬	দুর্গা মন্দির হতে নড়াইল হদিখাড়া পর্যন্ত ১ টি কালভার্ট	৬	০											
১২৭	বাকড়ি বাজার হতে গ্রামোখোল পর্যন্ত ১ টি কালভার্ট	৬	০											
১২৮	মন্দির হতে অশোকের বাড়ি পর্যন্ত ১ টি বন্ধকালভার্ট	৬	০											
১২৯	রবিনের বাড়ি হতে ধীরেনের বাড়ি পর্যন্ত ১ টি কালভার্ট	৬	০											
১৩০	মেইন রোড	৬	২০০০		এল জি এস পি	মুলাল দাসের বাড়ি	খেলার মাঠ	৪০০ ফুট						
১৩১	মেইন রোড	৬	২০০১		এল জি ই ডি	খেলার মাঠ	দুর্গা মন্দির	১ কিমি						
১৩২	মেইন রোড	৬	১৯৯০		এল জি এস পি	কমলপুর মোড়	নিমাই বাড়ি	৫০০ মি						
১৩৩	নড়াইল মেইন রোড	৬	২০০০		এল জি ই ডি	দুর্গা মন্দির	নড়াইল হদিখাড়া	২ কিমি						
১৩৪	খেলার মাঠের রোড বা মেইন রোড	৬	১৯৯৯		ইউ পি	নিমাই বাড়ি	মুলাল দাসের বাড়ি	৫০০ ফুট						
১৩৫	দুর্গা মন্দির হতে নড়াইল হদিখাড়া পর্যন্ত ১ টি ব্রিজ	৬	০											
১৩৬	বিপ্লবের বাড়ি হতে গৌরিবাড়ি পর্যন্ত ১ টি ব্রিজ	৬	০											
১৩৭	মন্দিরের রাস্তা	৬	১৯৯০		ইউ পি	মেইন রোড	মন্দির	৪০০ ফুট						
১৩৮	রবিনের বাড়ি রাস্তা	৬	১৯৯৫		ইউ পি	রবিনের বাড়ি	ধীরেনের বাড়ি	০.৭৫ কিমি						
১৩৯	প্রসেন বাবুর বাড়ির রোড	৬	২০০০		ইউ পি	খগেন বাড়ি	প্রসেন বাবুর বাড়ি	৪০০ ফুট						
১৪০	সুনীল বাড়ির রোড	৬	২০০০		ইউ পি	সুনীলের বাড়ি হতে	খগেনের বাড়ি পর্যন্ত	০.৭৫ কিমি						
১৪১	হরিপদ বাড়ির রোড	৬	২০০২		ইউ পি	হরিপদের বাড়ি	বিদ্যুতের বাড়ি	৪০০ ফুট						
১৪২	বাকড়ি বাজার রোড	৬	২০০৫		ইউ পি	বাকড়ি বাজার	গ্রামোখোল	৫০০ মি						
১৪৩	অশোক হালদারের বাড়ির রোড	৬	০			মন্দির	অশোকের বাড়ি	৫০০ মি						
১৪৪	কাঠুরিয়া রোড	৬	০			মেইন রোড	কাঠুরিয়া	৫০০ ফুট						
১৪৫	খেদানাথ বাড়ির	৬	০			নিমাই বাড়ি	খেদানাথের বাড়ি	৫০০ ফুট						
১৪৬	গৌয়রের বাড়ির রোড	৬	০			গৌয়রের বাড়ি	মনোর বাড়ি	৪৫০ ফুট						
১৪৭	ঘোষ বাড়ির রোড	৬	০			ঘোষ বাড়ি	মাঠ পর্যন্ত	৫০০ মি						
১৪৮	তুহিনের মুরগীর ফার্ম রোড	৬	০			মুরগীর ফার্ম	গোবিন্দর বাড়ি	২০০ ফুট						
১৪৯	দৌগাছী দাউদপুর রাস্তা	৬	০			কমলপুর মোড়	মাঠ	৫০০ মি						
১৫০	পোস্ট অফিস রোড	৬	০			বাকড়ি বাজার	পোস্ট অফিস	২০০ ফুট						
১৫১	পঞ্চতীর্থ শাম্মান ঘাট রোড	৬	০			কমলপুর রোড	শাম্মান ঘাট রোড	৫০০ ফুট						
১৫২	বিধান বাড়ির রোড	৬	০		ইউ পি	বিধান বাড়ি	নির্মলের বাড়ি	৩০০ ফুট						
১৫৩	বিপ্লবের বাড়ির রাস্তা	৬	০			বিপ্লবের বাড়ি	গৌরিবাড়ি	৫০০ মি						
১৫৪	মাঠের রাস্তা	৬	০			অমিলের বাড়ি	মাঠ পর্যন্ত	১০০ ফুট						
১৫৫	মনোহর বাড়ির রোড	৬	০			মনোহর বাড়ি	পাড়ি পর্যন্ত	৫০০ ফুট						

ক্রমিক নং	সম্পদের নাম ও অবস্থান	অবস্থান ওয়ার্ড	ক্রয়/ প্রাপ্তির সাল	মূল্য	তহবিলের উৎস	রাস্তার শুরু	রাস্তার শেষ	রাস্তার দৈর্ঘ্য	সর্বশেষ রক্ষনাবেক্ষনের তারিখ	রক্ষনাবেক্ষণে ব্যয়িত অর্থের পরিমাণ	রক্ষনাবেক্ষণে ব্যয়িত অর্থের উৎস	পরবর্তী রক্ষনাবেক্ষনের তারিখ	এলজিই ডি কোড	মন্তব্য
১৫৬	রাধা গোবিন্দ মন্দির রোড	৬	০			ধীরেন বাড়ি	মন্দির	৭০০ ফুট						
১৫৭	রবিনের বাড়ির রোড	৬	০			রবিনের বাড়ি হতে	খগেনের বাড়ি	৫০০ মি						
১৫৮	হরেনের বাড়ির রোড	৬	০			রায়বাড়ি	হরেনের বাড়ি	১৫০ ফুট						
১৫৯	আফসারের বাড়ি হতে ঘোড়ানাছ পর্যন্ত ১ টি রিংকালভার্ট	৭	০											
১৬০	খোরশেদের বাড়ি হতে নিত্যনন্দপুর পর্যন্ত ১ টি কালভার্ট	৭	০											
১৬১	ফোরকানের বাড়ি হতে রফি মোল্লার বাড়ি পর্যন্ত ১ টি রিংকালভার্ট	৭	০											
১৬২	বাবরা বাজার সিরাজের বাড়ি পর্যন্ত ২ টি বক্সকালভার্ট	৭	০											
১৬৩	মাষ্টার বাড়ি হতে ভিটাবল্লা পর্যন্ত ২ রিংকালভার্ট	৭	০											
১৬৪	মহির বাড়ি হতে হারেজের বাড়ি পর্যন্ত ২ টি বক্সকালভার্ট	৭	০											
১৬৫	লালের বাড়ি হতে সিকান্দার বাড়ি পর্যন্ত ২ টি রিংকালভার্ট	৭	০											
১৬৬	ভিটাবল্লা বাজার রোড	৭	২০০৮		এল জি এস পি	ভিটাবল্লা বাজার	আফসারের বাড়ি	৫০০ মি						
১৬৭	হারেজের বাড়ির রাস্তা	৭	২০০৮		এল জি এস পি	আফসারের বাড়ি	মহির বাড়ি	২৫০ ফুট						
১৬৮	মুসার বাড়ির রোড	৭	২০১২		এল জি এস পি	মতির বাড়ি	মুসার বাড়ি	৩০০ ফুট						
১৬৯	ভিটাবল্লা বাজার রোড	৭	২০০৭		এল জি ই ডি	আফসারের বাড়ি	ঘোড়ানাছ	১.৫ কিমি						
১৭০	বাবরা বাজার রোড	৭	০		এল জি ই ডি	বাবরা বাজার	সিরাজের বাড়ি	১ কিমি						
১৭১	বাবরা বাজার রোড	৭	২০০৬		এল জি ই ডি	ফসিয়ারের বাড়ি	বাবরা বাজার	৪০০ ফুট						
১৭২	আফসারের বাড়ি হতে ঘোড়ানাছ পর্যন্ত ১ টি ব্রিজ	৭	০											
১৭৩	হারেজের বাড়ির রাস্তা	৭	২০০১		ইউ পি	মহির বাড়ি	হারেজের বাড়ি	১ কিমি						
১৭৪	মোল্লাপাড়া রোড	৭	২০০৯		এল জি এস পি	ফোরকানের বাড়ি	রফি মোল্লার বাড়ি	৫০০ মি						
১৭৫	নিত্যনন্দপুর রোড	৭	২০১০		ইউ পি	খোরশেদের বাড়ি	নিত্যনন্দপুর	১ কিমি						
১৭৬	ভিটাবল্লা রোড	৭	২০১১		ইউ পি	মাষ্টার বাড়ি	ভিটাবল্লা	১ কিমি						
১৭৭	রসুলের বাড়ির রোড	৭	২০১১		ইউ পি	বাহানুলের বাড়ি	রসুলের বাড়ি	৫০০ মি						
১৭৮	ডিপের রাস্তা	৭	০			গোরাখাল	ডিপ	৫০০ মি						
১৭৯	মান্নানের বাড়ি রোড	৭	০			জুলফিকারের বাড়ি	মান্নানের বাড়ি	৫০০ ফুট						
১৮০	মোসলেমের বাড়ির রোড	৭	০			মসজিদ	মোসলেমের বাড়ি	৫০০ মি						
১৮১	সিকান্দার রোড	৭	০			লালের বাড়ি	সিকান্দার বাড়ি	৫০০ মি						
১৮২	আসাদের বাড়ি হতে ইন্ড্রিসের বাড়ি পর্যন্ত ১ টি রিংকালভার্ট আছে	৮	০											
১৮৩	ছোট ভিটাবল্লা উত্তর পাড়ার রাস্তায় ২ টি রিংকালভার্ট আছে	৮	০											

ক্রমিক নং	সম্পদের নাম ও অবস্থান	অবস্থান ওয়ার্ড	ক্রয়/ প্রাপ্তির সাল	মূল্য	তহবিলের উৎস	রাস্তার শুরু	রাস্তার শেষ	রাস্তার দৈর্ঘ্য	সর্বশেষ রক্ষনাবেক্ষনের তারিখ	রক্ষনাবেক্ষণে ব্যয়িত অর্থের পরিমাণ	রক্ষনাবেক্ষণে ব্যয়িত অর্থের উৎস	পরবর্তী রক্ষনাবেক্ষনের তারিখ	এলজিই ডি কোড	মন্তব্য
১৮৪	বিশ্বাসের বাড়ি হতে ভিটা বন্থা উওর পাড়া মসজিদ পর্যন্ত ২ টি রিংকালভার্ট	৮	০											
১৮৫	বসুন্দিয়া হতে ধলগা রাস্তায় ১ টি বক্সকালভার্ট ও ২ টি রিংকালভার্ট	৮	০											
১৮৬	মোতালেবের বাড়ি হতে শহিদুল্লার বাড়ি পর্যন্ত ১ টি রিংকালভার্ট	৮	০											
১৮৭	রানার বাড়ি হতে নজরুলের বাড়ি পর্যন্ত ২ টি রিং কালভার্ট	৮	০											
১৮৮	সালাম শিকদারের বাড়ি হতে বটতলা পর্যন্ত ১ টি রিংকালভার্ট	৮	০											
১৮৯	সুলতানের বাড়ি হতে বাবুর বাড়ি পর্যন্ত ২ টি রিংকালভার্ট	৮	০											
১৯০	মজিবরের বাড়ি হতে আজিজুরের বাড়ি পর্যন্ত ১ টি রিং কালভার্ট আছে।	৮	০											
১৯১	বড় ভিটা দক্ষিন পাড়া রাস্তা	৮	২০০৪		এ ডি পি	আজিজুর মাষ্টারের বাড়ি	হামিদের বাড়ি	১ কিমি						
১৯২	আদমপুর উওর পাড়া রাস্তা	৮	২০০৯		এল জি এস পি	রানার বাড়ি	নজরুলের বাড়ি	৫০০ ফুট						
১৯৩	আদমপুর দক্ষিন পাড়া রাস্তা	৮	২০১৩		এল জি এস পি	আসাদের বাড়ি	ইদ্রিসের বাড়ি	১৫০ ফুট						
১৯৪	ছোট ভিটাবন্থা মধ্য পাড়ার রাস্তা	৮	২০১৩		এল জি এস পি	মান্নানের বাড়ি	সুলতান মোল্লার	৩০০ ফুট						
১৯৫	বাজার রোড	৮	০			বাজার হতে	ওবায়ের বাড়ি	১ কিমি						
১৯৬	বসুন্দিয়া হতে ধলগা রাস্তা	৮	১৯৯০		এল জি ই ডি	আইয়ুব হোসেনের বাড়ি	আজিজুরের বাড়ি	১ কিমি						
১৯৭	বসুন্দিয়া হতে ধলগা রাস্তায় ১ টি ব্রীজ আছে।	৮	০											
১৯৮	আদমপুর উওর পাড়া রাস্তা	৮	০			বিশ্বাসের বাড়ি	ভিটা বন্থা উওর পাড়া মসজিদ পর্যন্ত	১ কিমি						
১৯৯	আদমপুর উওর পাড়া রাস্তা	৮	০			নজরুলের বাড়ি	মুসতাইনের বাড়ি	৩০০ ফুট						
২০০	আদমপুর উওর পাড়া রাস্তা	৮	০			সবির বাড়ি	ফসিয়ানের বাড়ি	৩০০ ফুট						
২০১	আদমপুর পূর্ব পাড়া রাস্তা	৮	০			সালাম শিকদারের বাড়ি	বটতলা	১ কিমি						
২০২	আদমপুর পূর্ব পাড়া রাস্তা	৮	০			রানীর বাড়ি	বটতলা পর্যন্ত	২ কিমি						
২০৩	ছোট বিটাবন্থা উওর পাড়ার রাস্তা	৮	০			উওর পাড়া মসজিদ	আনসার মেম্বারের বাড়ি	২ কিমি						
২০৪	ছোট ভিটাবন্থা দক্ষিন পাড়ার রাস্তা	৮	০			মজিবরের বাড়ি	আজিজুরের বাড়ি	২ কিমি						
২০৫	ছোট ভিটাবন্থা দক্ষিন পাড়ার রাস্তা	৮	০			জন্নার মিনার বাড়ি	তোফাজ্জলের বাড়ি	১ কিমি						
২০৬	ছোট ভিটাবন্থা মধ্য পাড়ার রাস্তা	৮	০			সুলতানের বাড়ি	বাবুর বাড়ি	১.৫০ কিমি						
২০৭	বড় ভিটা উওর পাড়া রাস্তা	৮	০			ইখলাছের বাড়ি	হাইয়ের বাড়ি	০.৫ কিমি						

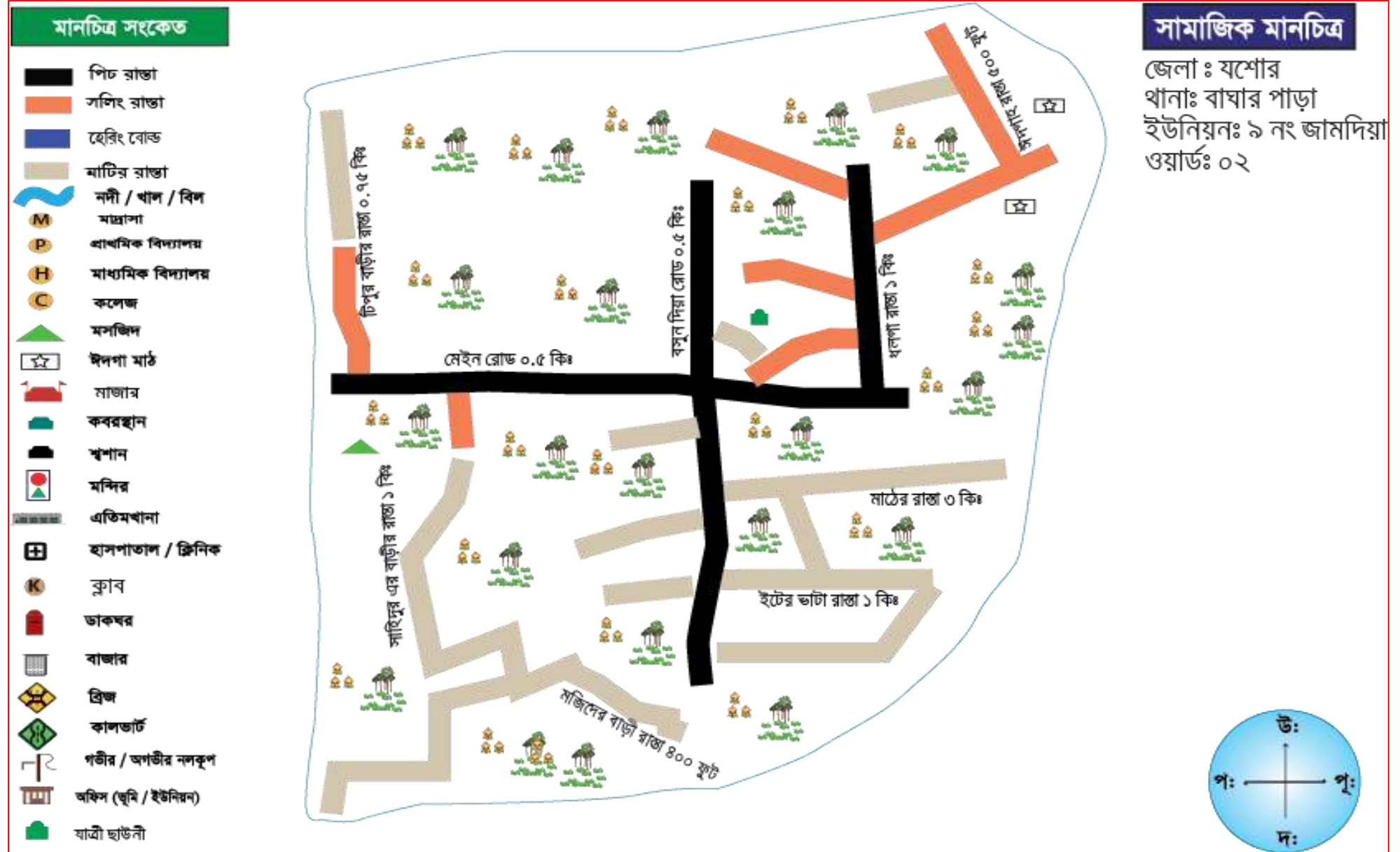
ক্রমিক নং	সম্পদের নাম ও অবস্থান	অবস্থান ওয়ার্ড	ক্রয়/ প্রাপ্তির সাল	মূল্য	তহবিলের উৎস	রাস্তার শুরু	রাস্তার শেষ	রাস্তার দৈর্ঘ্য	সর্বশেষ রক্ষনাবেক্ষনের তারিখ	রক্ষনাবেক্ষণে ব্যয়িত অর্থের পরিমাণ	রক্ষনাবেক্ষণে ব্যয়িত অর্থের উৎস	পরবর্তী রক্ষনাবেক্ষনের তারিখ	এলজিই ডি কোড	মন্তব্য
২০৮	বড় ভিটা দক্ষিন পাড়া রাস্তা	৮	০			কওসরের বাড়ি	মুনসুরের বাড়ি	৪০০ ফুট						
২০৯	বড় ভিটাবল্লা পশ্চিম পাড়ার রাস্তা	৮	০			জলিলের বাড়ি	আমিরের বাড়ি	১ কিমি						
২১০	আদমপুর দক্ষিন পাড়া রাস্তা	৮	০			ইদ্রিসের বাড়ি	ইয়াকুবের বাড়ি	১ কিমি						
২১১	ছোট ভিটাবল্লা উত্তর পাড়ার রাস্তা	৮	০			মোতালেবের বাড়ি	শহিদুল্লার বাড়ি	১ কিমি						
২১২	বারেকের বাড়ি হতে শেখ পাড়া পর্যন্ত ২ টি রিংকালভার্ট	৯	০											
২১৩	মীর পাড়া হতে নূরানি মাদ্রাসা পর্যন্ত ২ টি রিংকালভার্ট	৯	০											
২১৪	মোড় হতে রিপনের বাড়ি পর্যন্ত ১ টি ইউ কালভার্ট	৯	০											
২১৫	শেখ পাড়া রাস্তায় ২ টি রিং কালভার্ট	৯	০											
২১৬	সর্দার পাড়া রাস্তায় ২ টি রিংকালভার্ট	৯	০											
২১৭	মীর পাড়া রাস্তা	৯	২০০৫		এল জি ই ডি	বারেকের বাড়ি	মীর পাড়া	৫০০ মি						
২১৮	ধলগা হতে বসুন্দিয়া রাস্তা	৯	২০০০		এল জি ই ডি	মোড়	রিপনের বাড়ি	৪০০ মি						
২১৯	শেখ পাড়া রাস্তা	৯	২০০৩		এল জি ই ডি	আলার বাড়ি	শেখ পাড়া	১ কিমি						
২২০	মিনা বাজার রোড	৯	২০০৩		এল জি ই ডি	লতিফের বাড়ি	মিনা বাজার	২০০ মি						
২২১	শেখ পাড়া রাস্তায় ১ টি ব্রিজ	৯	০											
২২২	আফরা ঘাটের রাস্তা	৯	০			আলার বাড়ি	আফরা ঘাট	১ কিমি						
২২৩	খাঁ পাড়া রাস্তা	৯	০			পিচ রাস্তা	খাঁ পাড়া	২৫০ মি						
২২৪	নূরানী মাদ্রাসা রাস্তা	৯	০			মিনা বাজার হতে	নূরানী মাদ্রাসা	১ কিমি						
২২৫	নূরানী মাদ্রাসা রাস্তা	৯	০			মীর পাড়া	নূরানী মাদ্রাসা	২ কিমি						
২২৬	পূর্ব পাড়া রাস্তা	৯	০			মিনা বাজার	পূর্ব পাড়া	০.৫ কিমি						
২২৭	বিহার পাড়া রাস্তা	৯	০			পিচ রাস্তা	বিহার পাড়া	৭০০ মি						
২২৮	মীর পাড়া রাস্তা	৯	০			মোড়	মীর পাড়া	৩০০ মি						
২২৯	শেখ পাড়া রাস্তা	৯	০			বারেকের বাড়ি	শেখ পাড়া	২ কিমি						
২৩০	স্কুলের রাস্তা	৯	০			বাবুর বাড়ি	পিচ রাস্তা	২০০ মি						
২৩১	স্কুলের রাস্তা	৯	০			পিচ রাস্তা	স্কুল	১০০ মি						

অধ্যায়-৩ : ইউনিয়ন পরিষদের (ওয়ার্ড ভিত্তিক) সম্পদের সামাজিক মানচিত্র

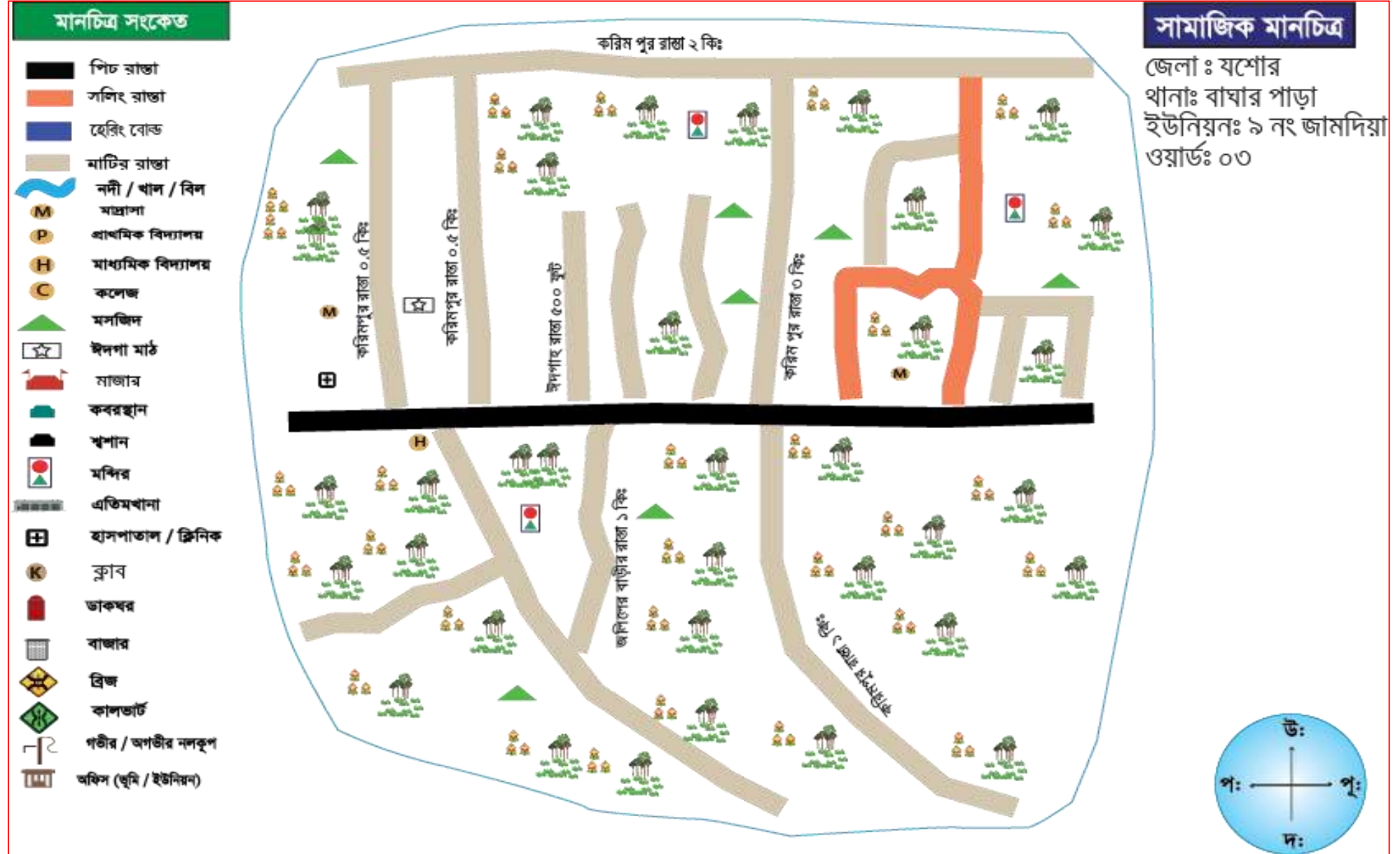
ইউনিয়ন পরিষদের সামাজিক মানচিত্র : ওয়ার্ড-১



ইউনিয়ন পরিষদের সামাজিক মানচিত্র : ওয়ার্ড-২



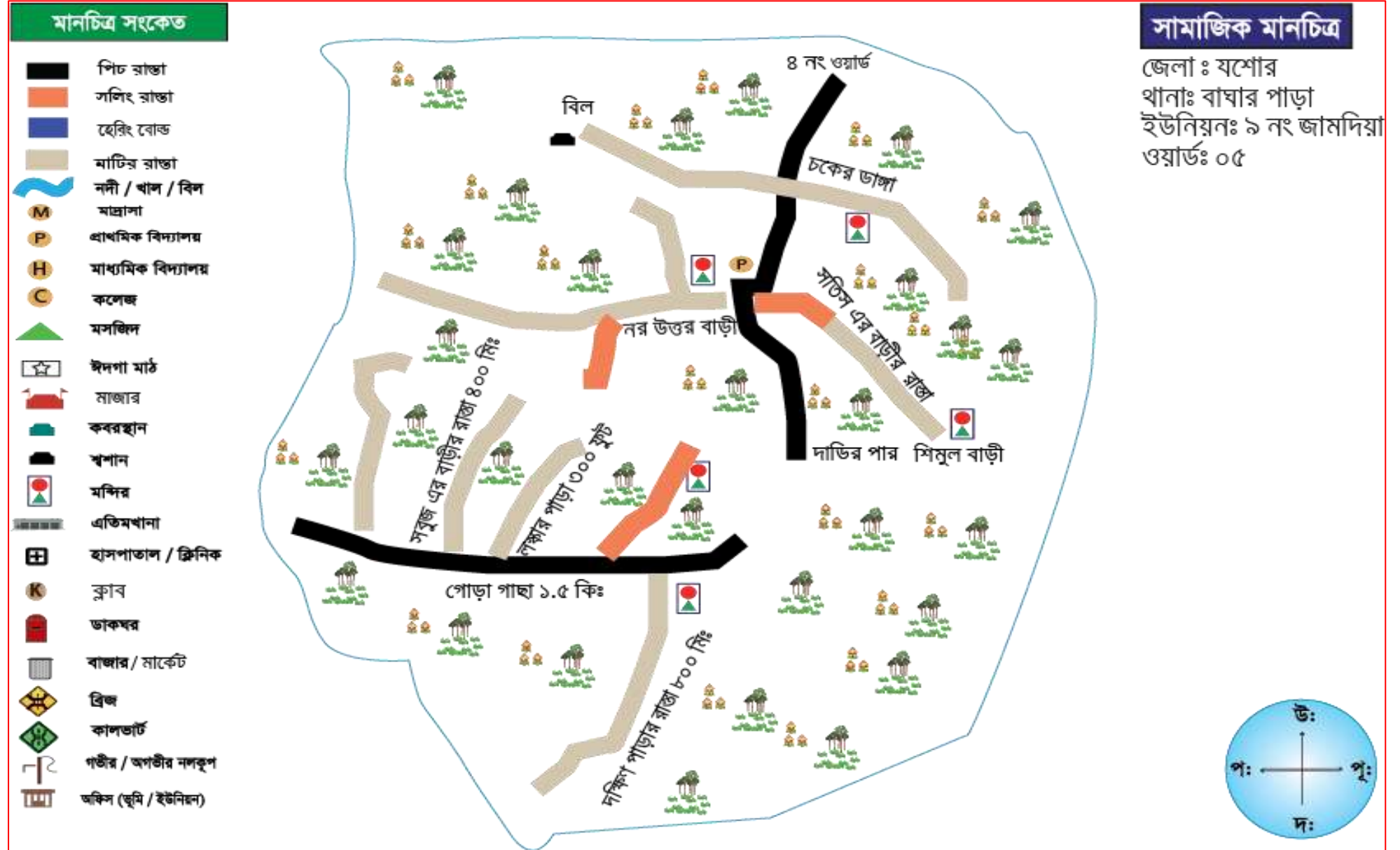
ইউনিয়ন পরিষদের সামাজিক মানচিত্র : ওয়ার্ড-৩



ইউনিয়ন পরিষদের সামাজিক মানচিত্র : ওয়ার্ড-৪



ইউনিয়ন পরিষদের সামাজিক মানচিত্র : ওয়ার্ড-৫



ইউনিয়ন পরিষদের সামাজিক মানচিত্র : ওয়ার্ড-৬



ইউনিয়ন পরিষদের সামাজিক মানচিত্র : ওয়ার্ড-৭



ইউনিয়ন পরিষদের সামাজিক মানচিত্র : ওয়ার্ড-৮



ইউনিয়ন পরিষদের সামাজিক মানচিত্র : ওয়ার্ড—৯

