



স্মারিক নম্বর- ৩১.৪৪.৪৭০০.০১৪.৯৯.১৩২.২২- ৪৪০/০ (মুক্ত)

তারিখ: ১২ অগ্রহায়ণ ১৪২৯ বঙ্গাব্দ
০৭ ডিসেম্বর ২০২২ খ্রিস্টাব্দ

গণবিজ্ঞপ্তি (Public Notice)

এতদ্বারা ভূমির মালিক/ক্ষতিগ্রস্তব্যক্তি/স্বার্থ সংশ্লিষ্ট ব্যক্তিগণকে এ মর্মে অবগত করা যাচ্ছে যে, নিম্নতফসিল বর্ণিত সম্পত্তি খুলনা জেলার কয়রা উপজেলাধীন কয়রা (জে.এল নং-৬৯) মৌজায় “মুক্তিযুদ্ধের ঐতিহাসিক স্থানসমূহ সংরক্ষণ ও মুক্তিযুদ্ধ স্মৃতি জাদুঘর নির্মাণ (CHSMMP)” শীর্ষক প্রকল্পের আওতায় শহীদ নারায়ণ ক্যাম্প মুক্তিযুদ্ধ স্মৃতিসৌধ ও স্মৃতি জাদুঘর নির্মাণের জন্য ০.০৮ (শূন্য দশমিক শূন্য আট) একর জমি জনকল্যাণমূলক উদ্দেশ্য ও জনস্বার্থে অধিগ্রহণ করার জন্য স্থাবর সম্পত্তি অধিগ্রহণ ও হুকুম দখল আইন, ২০১৭ (২০১৭ সনের ২১ নং আইন) এর ৪(১) ধারার মোতাবেক ০৮/১১/২০২২ তারিখে প্রাথমিক নোটিশ জারি করা হয়। নোটিশ জারির পর জমির মালিক/ক্ষতিগ্রস্ত ব্যক্তি/স্বার্থ সংশ্লিষ্ট ব্যক্তিগণের উপস্থিতিতে জেলা প্রশাসকের প্রতিনিধি ও প্রত্যাশী সংস্থার প্রতিনিধির সমন্বয়ে ১৬/১১/২০২২ তারিখে সরেজমিন তদন্ত করে বিস্তারিত তথ্যাদি উল্লেখ পূর্বক নির্ধারিত হুকে যৌথ তদন্তের ফিল্ডবহি প্রস্তুত করা হয়।

অত্র গণবিজ্ঞপ্তি প্রকাশের ০৭ (সাত) কার্যদিবসের মধ্যে যৌথ তালিকার অবকাঠামো/ঘরবাড়ি অন্তর্ভুক্ত না হওয়ার বিরুদ্ধে বিভাগীয় কমিশনার, খুলনা মহোদয়ের নিকট ও জমির মালিকানা/স্বার্থ সংশ্লিষ্টতা সম্পর্কিত বিষয়ে জেলা প্রশাসক, খুলনা মহোদয়ের নিকট আবেদন/আপত্তি দায়ের করতে পারবেন।

তফসিল

কেস নম্বর এল.এ -০২/২০২২-২৩

ক্রমিক নং	জেলা- খুলনা খতিয়ান নম্বর	উপজেলা- কয়রা দাগ নম্বর	মৌজা- কয়রা জমির শ্রেণি (রেকর্ডীয়)	দাগে মোট জমির পরিমাণ (একর)	জে.এল নং-৬৯ অধিগ্রহণ প্রস্তাবিত জমির পরিমাণ (একর)	আংশিক/ পূর্ণ
০১	এস.এ ১০০২ আর.এস (ডিপি) ১৫২৮, ৩৬৭৩	এস.এ ২২০২ আর.এস (ডিপি) ২৮৩০	বাস্ত	০.২৯	০.০৮	আংশিক

মোট = ০.০৮ (শূন্য দশমিক শূন্য আট) একর

সংযুক্তি: যৌথ তদন্তের ফিল্ডবহির অনুলিপি ০২ (দুই) কপি

Bknessa
৭-১২-২২
(বিবি করিমুন্নেছা)
ভূমি অধিগ্রহণ কর্মকর্তা
খুলনা

ফোন : ০২৪৭৭-৭২০৬০১ (অফিস)

e-mail: laokhulna@gmail.com

অনুলিপি:

১. বিভাগীয় কমিশনার, খুলনা মহোদয়ের নোটিশ বোর্ড
২. নির্বাহী প্রকৌশলী, এলজিইডি, খুলনার নোটিশ বোর্ড (প্রত্যাশী সংস্থা)
৩. সহকারী কমিশনার (ভূমি), কয়রা, খুলনার নোটিশ বোর্ড এ প্রদর্শনের জন্য
৪. প্রোগ্রামার, বিভাগীয় কমিশনারের কার্যালয়, খুলনা (বিভাগীয় কমিশনার, খুলনা মহোদয়ের ওয়েবসাইটে প্রদর্শনের জন্য)
৫. প্রোগ্রামার, জেলা প্রশাসকের কার্যালয়, খুলনা (জেলা প্রশাসক, খুলনা মহোদয়ের ওয়েবসাইটে প্রদর্শনের জন্য)
৬. সহকারী প্রোগ্রামার, উপজেলা নির্বাহী অফিসার, কয়রা, খুলনা (মহোদয়ের ওয়েবসাইটে প্রদর্শনের জন্য)
৭. ০৫ মদিনাবাদ ইউনিয়ন পরিষদ, কয়রা, খুলনা এর নোটিশ বোর্ড
৮. ইউনিয়ন ভূমি সহকারী কর্মকর্তা, মদিনাবাদ ইউনিয়ন ভূমি অফিস, কয়রা, খুলনা এর নোটিশ বোর্ড
৯. জনাব.....কয়রা মৌজার প্রকাশ্য স্থানে লটকাইয়া জারি করতে হবে

বৌধ তদন্তের ফিউবর্বি

(দাগ ভিত্তিক)

প্রকল্পের নাম: " মুক্তিযুদ্ধের ঐতিহাসিক স্থানসমূহ সংরক্ষণ ও মুক্তিযুদ্ধ স্মৃতি জাদুঘর নির্মাণ (CHSMMP) শীর্ষক প্রকল্পের আওতায় শহীদ নারায়ণ ক্যাম্প মুক্তিযুদ্ধ স্মৃতিসৌধ ও স্মৃতি জাদুঘর নির্মাণ প্রকল্প।

প্রত্যাশী সংস্থার নাম: এলজিইডি, খুলনা।

মোজা: কয়রা

জে.এল নং: ২৩৬৬

উপজেলা/থানা: কয়রা জেলা: খুলনা।

এল.এ কেস নম্বর: ০২/২০২২-২৩

এস দাগ নম্বর: ২২০২

রেকর্ডীয় শ্রেণি (এস.এ): বাস্ত

দাগে মোট জমির পরিমাণ: ১.২৯ (একর)

অধিগ্রহণকৃত জমির পরিমাণ: ০.০৮ (একর)

ক্রমিক নং	মালিক/দখলকার/ স্বার্থবান ব্যক্তির নাম ও পিতার নাম	ঠিকানা ও মোবাইল নম্বর	স্বার্থের প্রকৃতি (জমির মালিক, দখলকার, বর্ণাদার, লিজি স্থাপনার মালিক, ফসলের মালিক ইত্যাদি)	বাস্তব শ্রেণি (তদুপাত্ত জমির মালিক /দখলকারের ক্ষেত্রে)	সর্বশ্রেষ্ঠ ব্যক্তির দখলীয় জমির পরিমাণ (তদুপাত্ত জমির মালিক/দখলকারের ক্ষেত্রে)	ফসল থাকিলে উহার বিবরণ	গাছপালা থাকিলে উহার সংখ্যা ও বিবরণ	ঘরবাড়ি/দালান/কোঠা থাকিলে সংখ্যা ও বিবরণ	পুকুর থাকিলে তাহার বিবরণ	অন্যান্য স্থাপনার বিবরণ/ অন্যান্য তথ্য	মন্তব্য
১	২	৩	৪	৫	৬	৭	৮	৯	১০	১১	১২
১. ২.	সুভাষ চন্দ্র সরদার প্রভাষ চন্দ্র সরদার উভয় পিতা মৃত কানাইলাল সরদার,	সং- ৪ নম্বর কয়রা, কয়রা, খুলনা। ০১৯৪৩৭৫২০৭৭ <i>সুভাষ চন্দ্র সরদার</i> <i>প্রভাষ চন্দ্র সরদার</i> <i>০১৯৪-৩৭৫২০৭৭</i> <i>২৬-১১-২২</i>	পৈত্রিক সূত্রে জমির মালিক	বাস্ত	০.০৮ একর।						

- প্রতিটি ঘর যথাযথভাবে পূরণ করতে হবে। বৌধ তালিকা প্রস্তুতভের পর প্রত্যাশী সংস্থা, জেলা প্রশাসন ও জমির মালিক/দখলকার/স্বার্থবান ব্যক্তিগণ স্বাক্ষর করিবেন।
- জমির মালিক/দখলকার/স্বার্থবান ব্যক্তি অনুপস্থিত থাকিলে তাহার পক্ষে পরিবারের সদস্য বা প্রতিনিধি '-----'(সর্বশ্রেষ্ঠ ব্যক্তির নাম) -র পক্ষে' উল্লেখ করত স্বাক্ষর করিতে পারিবেন। কেউ উপস্থিত না থাকিলে ২ নং কলামে তথ্য পূরণ করিয়া 'অনুপস্থিত' লিখিয়া বাদ- বাকী তথ্যাদি যথাযথভাবে লিপিবদ্ধ করিতে হইবে।
- ৬ নং কলামে উল্লিখিত দখলীয় জমির পরিমাণসমূহের যোগফল সর্বশ্রেষ্ঠ দাগে অধিগ্রহণকৃত জমির অধিক হইবে না।
- বাস্তব শ্রেণি একাদিক হইলে সঠিক পরিমাণসহ পৃথকভাবে লিপিতে হইবে। প্রয়োজন অনুসারে পরিবর্তিত বাস্তব শ্রেণি বর্ণনার মন্তব্য কলামে লিপিবদ্ধ করিতে হইবে।

কয়রা
১১/১১/২০২২

Chm
৬.১১.২২
মোঃ কামরুজ্জামান
নির্বাহী প্রকৌশলী
এলজিইডি, খুলনা।

৩৩.১১.২২
মুহাম্মদ আল-আমিন
ডুমি অধিগ্রহণ কর্মকর্তা
খুলনা।

২৩/১১/২০২২
মোহাম্মদ সাহানাজ পারভীন
উপজেলা প্রশাসক (এল.এ)
খুলনা।

যৌথ তদন্তের ফিক্সবহি

(দাগ ভিত্তিক)

প্রকল্পের নাম: “ মুক্তিযুদ্ধের ঐতিহাসিক স্থানসমূহ সংরক্ষণ ও মুক্তিযুদ্ধ স্মৃতি জাদুঘর নির্মাণ (CHSMMP) দীর্ঘকাল প্রকল্পের আওতায় শহীদ নারায়ণ ক্যাম্প মুক্তিযুদ্ধ স্মৃতিসৌধ ও স্মৃতি জাদুঘর নির্মাণ প্রকল্প।

প্রত্যাশী সংস্থার নাম: এগজিইডি, খুলনা।

মৌজা: কয়রা

জে.এল নং: ২৩৪

উপজেলা/থানা: কয়রা জেলা: খুলনা।

এল.এ কেস নম্বর: ০২/২০২২-২৩

এস দাগ নম্বর: ২২০২

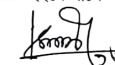
রেকর্ডীয় শ্রেণি (এস.এ): বাস্তব


দাগে মোট জমির পরিমাণ: ১.২৯ (একর)


অধিগ্রহণকৃত জমির পরিমাণ: ০.০৮ (একর)

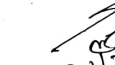
ক্রমিক নম্বর	মালিক/দখলকার/ স্বার্থবান ব্যক্তির নাম ও পিতার নাম	ঠিকানা ও মোবাইল নম্বর	স্বার্থের প্রকৃতি (জমির মালিক, দখলকার, বর্গাদার, লিজি স্থাপনার মালিক, ফসলের মালিক ইত্যাদি)	বাস্তব শ্রেণি (শুধুমাত্র জমির মালিক /দখলকারের ক্ষেত্রে)	সংশ্লিষ্ট ব্যক্তির দখলীয় জমির পরিমাণ (শুধুমাত্র জমির মালিক/দখলকারের ক্ষেত্রে)	ফসল থাকিলে উহার বিবরণ	গাছপালা থাকিলে উহার সংখ্যা ও বিবরণ	ঘরবাড়ি/দালানকোঠ থাকিলে সংখ্যা ও বিবরণ	পুকুর থাকিলে তাহার বিবরণ	অন্যান্য স্থাপনার বিবরণ/ অন্যান্য তথ্য	মন্তব্য
১	২	৩	৪	৫	৬	৭	৮	৯	১০	১১	১২
১. ২.	সুভাষ চন্দ্র সরদার প্রভাষ চন্দ্র সরদার উভয় পিতা মৃত কানাইলাল সরদার,	সাং- ৪ নম্বর কয়রা, কয়রা, খুলনা। ০১৯৪৩৭৫২০৭৭ ১৩৬৭৪৩৬৪১৪১৪ ১৩৬৭৪৩৬৪১৪১৪ ১৩৬-১১-২২	পৈত্রিক সূত্রে জমির মালিক	বাস্তব	০.০৮ একর।						

- প্রতিটি ঘর যথাযথভাবে পূরণ করতে হবে। যৌথ তালিকা প্রস্তুততের পর প্রত্যাশী সংস্থা, জেলা প্রশাসন ও জমির মালিক/দখলকার/স্বার্থবান ব্যক্তিগণ স্বাক্ষর করিবেন।
- জমির মালিক/দখলকার/স্বার্থবান ব্যক্তি অনুপস্থিত থাকিলে তাহার পক্ষে পরিবারের সদস্য বা প্রতিনিধি '-----'(সংশ্লিষ্ট ব্যক্তির নাম) -র পক্ষে' উল্লেখ করত স্বাক্ষর করিতে পারিবেন। কেউ উপস্থিত না থাকিলে ২ নং কলামে তথ্য পূরণ করিয়া 'অনুপস্থিত' লিখিয়া বাদ- বাকী তথ্যাদি যথারীতি লিপিবদ্ধ করিতে হইবে।
- ৬ নং কলামে উল্লিখিত দখলীয় জমির পরিমাণসমূহের যোগফল সংশ্লিষ্ট দাগে অধিগ্রহণকৃত জমির অধিক হইবে না।
- বাস্তব শ্রেণি একাধিক হইলে সঠিক পরিমাণসহ পৃথকভাবে লিখিতে হইবে। প্রয়োজন অনুসারে পরিবর্তিত বাস্তব শ্রেণি বর্ণনার মন্তব্য কলামে লিপিবদ্ধ করিতে হইবে।


মোঃ কার্মেল খান
নির্বাহী প্রকৌশলী
এগজিইডি, খুলনা।


মোঃ কার্মেল খান
নির্বাহী প্রকৌশলী
এগজিইডি, খুলনা।


মুহাম্মদ আল-আমিন
জমি অধিগ্রহণ কর্মকর্তা
খুলনা।


মোছাঃ শাহিনাজ পারভীন
উপজেলা প্রশাসক (এস.এ)
খুলনা।