

মাঠ পর্যায়ের কার্যসমূহের ২০২২-২০২৩ অর্থবছরের বার্ষিক কর্মসম্পাদন চুক্তির ১ম ত্রৈমাসিক (জুলাই/২০২২ সেপ্টেম্বর/২০২২) অগ্রগতির প্রতিবেদন
জেলাঃ বাগেরহাট।

কৌশলগত উদ্দেশ্য (Strategic Objectives)	কৌশলগত উদ্দেশ্যের মান (Weight of strategic Objectives)	কার্যক্রম (Activities)	কর্মসম্পাদন সূচক (Performance Indicator)	গণনা পদ্ধতি	একক (Unit)	লক্ষ্যমাত্রা/অর্জন (জুলাই/২০২২ সেপ্টেম্বর/২০২২)
১	২	৩	৪	৫	৬	৭
সংশ্লিষ্ট কার্যালয়ের কৌশলগত উদ্দেশ্য						
[১] পল্লী এলাকার টেকসই অবকাঠামো উন্নয়ন	২	[১.১] কাঁচা সড়ক পাকাকরণ	[১.১.১] নির্মিত পাকা উপজেলা সড়ক	সমষ্টি	কিঃমিঃ	লক্ষ্যমাত্রা অর্জন
			[১.১.২] নির্মিত পাকা ইউনিয়ন সড়ক	সমষ্টি	কিঃমিঃ	লক্ষ্যমাত্রা অর্জন
			[১.১.৩] নির্মিত পাকা গ্রামীণ সড়ক	সমষ্টি	কিঃমিঃ	লক্ষ্যমাত্রা অর্জন
			[১.২] সড়কে ব্রিজ/ কালভার্ট নির্মাণ	সমষ্টি	মিঃ	লক্ষ্যমাত্রা অর্জন
			[১.৩] হাট-বাজার এবং গ্রোথ সেন্টার উন্নয়ন	সমষ্টি	সংখ্যা	লক্ষ্যমাত্রা অর্জন
			[১.৪] বহুমুখী সাইক্লোন শেল্টার নির্মাণ	সমষ্টি	সংখ্যা	লক্ষ্যমাত্রা অর্জন
			[১.৫] উপজেলা কমপ্লেক্সে ভবন নির্মাণ	সমষ্টি	সংখ্যা	লক্ষ্যমাত্রা অর্জন
			[১.৬] পল্লী এলাকায় কর্মসংস্থান সৃষ্টি	সমষ্টি	সংখ্যা	লক্ষ্যমাত্রা অর্জন
			[১.৭] সবুজায়ন	সমষ্টি	লক্ষ	লক্ষ্যমাত্রা অর্জন
			[১.৮] পাকা সড়ক রক্ষণাবেক্ষণ	সমষ্টি	জন দিবস	লক্ষ্যমাত্রা অর্জন
			[১.৯] মোবাইল রক্ষণাবেক্ষণ (সড়ক)	সমষ্টি	কিঃমিঃ	লক্ষ্যমাত্রা অর্জন
			[১.১০] পাকা সড়কে নির্মিত ব্রিজ/ কালভার্ট রক্ষণাবেক্ষণ	সমষ্টি	কিঃমিঃ	লক্ষ্যমাত্রা অর্জন
			[১.১১] রক্ষণাবেক্ষণকৃত পাকা সড়ক (অন-পেভমেন্ট)	সমষ্টি	কিঃমিঃ	লক্ষ্যমাত্রা অর্জন
			[১.১০.১] রক্ষণাবেক্ষণকৃত ব্রিজ/কালভার্ট	সমষ্টি	কিঃমিঃ	লক্ষ্যমাত্রা অর্জন

কৌশলগত উদ্দেশ্য (Strategic Objectives)	কৌশলগত উদ্দেশ্যের মান (Weight of strategic Objectives)	কার্যক্রম (Activities)	কর্মসম্পাদন সূচক (Performance Indicator)	গণনা পদ্ধতি	একক (Unit)	লক্ষ্যমাত্রা/অর্জন (জুলাই/২০২২ সেপ্টেম্বর/২০২২)	
১	২	৩	৪	৫	৬	৭ ৮	
সংশ্লিষ্ট কার্যালয়ের কৌশলগত উদ্দেশ্য							
[২] ক্ষুদ্রাকার সেচ কাঠামো উন্নয়ন ও সম্প্রসারণ		[২.১] সেচ খাল খনন ও পুনঃখনন	[২.১.১] খননকৃত সেচ খাল	সমষ্টি	কিঃমিঃ	লক্ষ্যমাত্রা অর্জন	৪
		[২.২] বন্যা নিয়ন্ত্রণ বাঁধ নির্মাণ/সংস্কার	[২.২.১] নির্মিত / সংস্কারকৃত বাঁধ	সমষ্টি	কিঃমিঃ	লক্ষ্যমাত্রা অর্জন	১
		[২.৩] বন্যা ব্যবস্থাপনার উদ্দেশ্যে রেগুলেটর নির্মাণ/সংস্কার	[২.৩.১] নির্মিত/ সংস্কারকৃত রেগুলেটর	সমষ্টি	সংখ্যা	লক্ষ্যমাত্রা অর্জন	১
[৩] প্রতিষ্ঠানিক সক্ষমতা উন্নয়ন		[৩.১] পরিকল্পিত টেকসই ও পরিবেশ বাস্তব অবকাঠামো উন্নয়নের জন্য প্রকল্প প্রণয়ন	[৩.১.১] ইজিপিআর মাধ্যমে মূল্যায়নকৃত দরপত্র	সমষ্টি	সংখ্যা	লক্ষ্যমাত্রা অর্জন	১৫০ ৩২



(মোঃ শরিকুজ্জামান)

নির্বাহী প্রকৌশলী


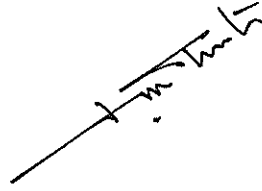
ফোনঃ ০৪৬৮-৬৩০৯৬

xen.bagerhat@lged.gov.bd

ছক [১.১.২] : নির্মিত পাকা ইউনিয়ন সড়ক (জুলাই/২০২২ হতে সেপ্টেম্বর/২০২২ পর্যন্ত)।

৭

জেলা নাম	উপজেলা নাম	স্কীমের নাম	দৈর্ঘ্য (কিমিঃ)
বাগেরহাট	মোড়েলগঞ্জ	Improvement of Mazhibari RHD at Badsharhat-Nishanbaria U.P office road.Ch.3000-4000m) [R.ID NO. 201603003] Under Morrelgonj Upazila District-Bagerhat.	1.00
বাগেরহাট	মোড়েলগঞ্জ	Improvement of Morrelgonj-Upazila H.Q.to Baharbunia Union H.Q. Road (Ch.00-312m) 201603009 Under Morrelgonj Upazila District-Bagerhat.	0.31
Total =			1.31



29/9/22

ছক [১.১.৩] : নির্মিত গ্রামীণ পাকা সড়ক (জুলাই/২০২২ হতে সেপ্টেম্বর/২০২২ পর্যন্ত)।

জেলার নাম	জেলার নাম	সড়কের নাম	সড়কের দৈর্ঘ্য (কিঃ মিঃ)
বাগেরহাট	সদর	Improvement of Kandapara GC (Parnowapara)-Betkhali Bazar-Taleswar Bazar Road by BC at Ch. 1100m-1785m & 3535m-3850m (Road ID No : 201084019) Salvage Amount Tk. 19,32,187.00 under Sadar Upazila, District : Bagerhat	1.000
		Improvement of Benegati (Old Gotapara UP)-Bhatshala Ferryghat Road by BC at Ch. 00m-1000m (Road ID No : 201084035) Salvage Amount Tk. 7,84,486.00 under Sadar Upazila, District : Bagerhat	1.000
		Improvement of Hoderhat Bazar - Uzalpur Bazar via Shinga Khaya Ghat by BC Road Ch. 452-1362m Road ID No 201084041.	0.910
		Improvement of Bishnupur UP Office Shahospur Badkhali Bazar by BC Road Ch. 1000-1635m Road ID No 201084076 Under Bagerhat Sadar Upazila Dist Bagerhat.	0.635
	ফকিরহাট	Improvement of Bahirdia UP office to West Bahirdia GPS road by BC from Ch. 00m - 1000m Road ID 201344088. Under Fakirhat Upazila District-Bagerhat.	1.000
		Improvement of Ganoshampu Susil Sikder House-Nimay Biswas House-Sashan Gate Road By BC from Ch. 00m-900m. (Road ID No. 201345115). under Fakirhat Upazila, Bagerhat.	0.900
Total =			5.445

[Signature]

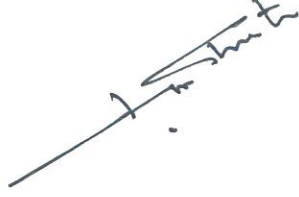
[Signature]

[Signature]

[Signature]
29/9/22

ছক [১.২.১] : নির্মিত ব্রিজ/কালভার্ট (জুলাই/২০২২ হতে সেপ্টেম্বর/২০২২ পর্যন্ত) এর তথ্য

জেলা নাম	উপজেলা নাম	ব্রিজ/কালভার্টের নাম	স্প্যানের দৈর্ঘ্য (মিঃ)
বাগেরহাট	সদর	Construction of 02 nos. 0.600m x 0.600m culvert at Ch. 245m & 374m on the same road Under Fakirhat Upazila District-Bagerhat.	০.৬০
			০.৬০



২৭/৭/২২

ছক [১.৭.১] : বৃক্ষরোপন (জুলাই/২০২২ হতে সেপ্টেম্বর/২০২২ পর্যন্ত) এর তথ্য

ক্রঃ নং	জেলার নাম	রোপিত চারার ধরণ				পরিচর্যার পর জীবিত গাছের সংখ্যা				
		বনজ (সংখ্যা)	ঔষধি (সংখ্যা)	ফলজ (সংখ্যা)	মোট চারার (সংখ্যা)	বনজ (সংখ্যা)	ঔষধি (সংখ্যা)	ফলজ (সংখ্যা)	মোট চারার (সংখ্যা)	জীবিত গাছের হার (%)
১।	বাগেরহাট	১৪৬৪	১০০০	১০০০	৩৪৬৪					

ছক [১.৮.১] : রক্ষণাবেক্ষণকৃত পাকা সড়ক (জুলাই/২০২২ হতে সেপ্টেম্বর/২০২২ পর্যন্ত) এর তথ্য

জেলা নাম	উপজেলার নাম	স্কিমের নাম (সেচ খাল খনন ও পুনঃখনন)	দৈর্ঘ্য (কিমিঃ)
বাগেরহাট	সদর	Re-habilitation of Shaitgambuj UP-Karapara Bazar via patorpara west danga Road from Ch. 226m - Ch.4800m [Road ID No: 201083008] Under Sadar Upazila, Bagerhat	৪.৫৭৪
		Maintenance of Mathabhanga R&H H-Sukdara Bus stand via Sungar road Ch. 00-850m Road ID - 201084005 Under Sadar Upazila District-Bagerhat.	০.৮৫০
	মোল্লাহাট	Periodic Maintenance of Udaypur - Golargati Road from Ch. 00m - 990m [Road ID No: 201564041] Under Mollahat Upazila, Bagerhat	০.৯৯০
		Rehabilitation of Mollahat High School - Golarchak Road from Ch. 00-798m under Mollahat Upazila Dist. Bagerhat (Road Id No: 201564050)	০.৭৯৮
		Rehabilitation of Golargati - Meherpur Road from Ch.00-1500m under Mollahat Upazila Dist. Bagerhat (Road Id No: 201564067)	১.৫০০

ছক [১.৯.১] : রক্ষণাবেক্ষণকৃত পাকা সড়ক (অন-পেভমেন্ট) (জুলাই/২০২২ হতে সেপ্টেম্বর/২০২২ পর্যন্ত) এর তথ্য

জেলার নাম	উপজেলার নাম	স্কিমের নাম	দৈর্ঘ্য (কিমিঃ)
বাগেরহাট	মোড়েলগঞ্জ	Badsharhat CNB to Hasan Member Bari Road via Tashen Uddin Howlader bari (Road Id-201604140)	২.১৩
	সদর	Bagerhat Polli biddut DC Road to Polghat Muniganj Ferryghat Road (Road Id-201084045)	০.০০৭
	মোংলা	Mongla Paurasova-Shalabunia-Baiddamary Bazar (Road Id-201582009)	০.৪৫
		Chaterhat GC-Sonaitala UP (Road Id-201583004)	০.১৫
			২.৭৪