




এলজিইডি কর্তৃক নির্বাচিত থালা উপজেলায় নতুন সড়কের আইডিভুক্ত করণের জন্য প্রস্তাবিত সড়কের নামের তালিকাঃ
উপজেলা পরিষদ মাসিক সভা জুলাই/২০২২ এর (পরিশিষ্ট-ক)


| ক্রম নং | সড়কের আইডি | সড়কের নাম | মোট দৈর্ঘ্য | ইউনিয়ন | ওয়ার্ড নং |
|------------|----------------|--|-------------|---------------|---------------|
| ১. | ০১০১ | গড়েরডাঙ্গা ধাবক বাড়ীর পার্শ্ব হতে মকসুম সরদার এর বাড়ী অভিমুখে রাস্তা করণ | ১.০০০কিমিঃ | ০১নং ধানদিয়া | ০১ |
| ২. | ০১০১ | ওমরপুর মুনতাজ সানার বাড়ীর পার্শ্ব হতে ওমরপুর গাজী বাড়ী অভিমুখে রাস্তাকরণ | ১.০০০কিমিঃ | ০১নং ধানদিয়া | ০১ |
| ৩. | ০১০১ | ওমরপুর ইলাই এর বাড়ীর পার্শ্ব হতে প্রাথমিক বিদ্যালয়ের পার্শ্ব দিয়া নওয়াব আলী এর বাড়ী অভিমুখে রাস্তাকরণ | ২.০০০কিমিঃ | ০১নং ধানদিয়া | ০১ |
| ৪. | ০১০১ | ওমরপুর বদরের মোড় মেইন রাস্তা হতে ওমরপুর আশাউদ্দীন সানার বাড়ী অভিমুখে রাস্তাকরণ | ১.০০০কিমিঃ | ০১নং ধানদিয়া | ০১ |
| ৫. | ০১০১ | গড়েরডাঙ্গা সামাদ মোড়ল এর বাড়ীর পার্শ্ব হতে মোস্তা খাঁ এর বাড়ী অভিমুখে রাস্তাকরণ | ২.০০০কিমিঃ | ০১নং ধানদিয়া | ০১ |
| ৬. | ০১০১ | গড়েরডাঙ্গা মফিজুল সরদার এর দোকানের পার্শ্ব হতে দাউদ দফাদার এর বাড়ী অভিমুখে রাস্তাকরণ | ২.০০০কিমিঃ | ০১নং ধানদিয়া | ০১ |
| ৭. | ০১০২ | মানিকহার উত্তর পাড়া সুন্দরীর বাড়ীর পার্শ্ব হতে পিচের রাস্তা অভিমুখে রাস্তাকরণ | ২.০০০কিমিঃ | ০১নং ধানদিয়া | ০২ |
| ৮. | ০১০৩ | সেনেরগাঁতী দহপাড়া মজিদ মাস্টার এর বাড়ীর পার্শ্ব হতে পাঁচপাড়া সমির গাজী এর বাড়ী অভিমুখে রাস্তাকরণ | ১.০০০কিমিঃ | ০১নং ধানদিয়া | ০৩ |
| ৯. | ০১০৩ | সেনেরগাঁতী জনতা ব্যাংকের সামনে হতে পাড়ইপাড়া কাশভাট অভিমুখে রাস্তাকরণ | ১.০০০কিমিঃ | ০১নং ধানদিয়া | ০৩ |
| ১০. | ০১০৩ | সেনেরগাঁতী লানু মেঘর এর চাতাল পার্শ্ব হতে ইউসুফ এর বাড়ী অভিমুখে রাস্তা করণ | ১.০০০কিমিঃ | ০১নং ধানদিয়া | ০৩ |
| ১১. | ০১০৩ | সেনেরগাঁতী রহমুদ্দীন গাজীর পুকুর পাড় হতে উজ্জ্বল এর ঘের অভিমুখে রাস্তাকরণ | ১.০০০কিমিঃ | ০১নং ধানদিয়া | ০৩ |
| ১২. | ০১০৩ | সেনেরগাঁতী রফিকুল ঢালীর পুকুর পাড় হতে আসাদ সরদার এর ঘের অভিমুখে রাস্তাকরণ | ১.০০০কিমিঃ | ০১নং ধানদিয়া | ০৩ |
| ১৩. | ০১০৪ | কাটাখালী আনিছুর শেখ এর বাড়ীর পার্শ্ব হতে রাস্তাক গাজী এর বাড়ী অভিমুখে রাস্তাকরণ | ১.০০০কিমিঃ | ০১নং ধানদিয়া | ০৪ |
| ১৪. | ০১০৪ | কাটাখালী আবাজ মোড়ল এর পুকুর পাড় হতে রেজাউল মোড়ল এর পুকুর পাড় অভিমুখে রাস্তাকরণ | ১.০০০কিমিঃ | ০১নং ধানদিয়া | ০৪ |
| ১৫. | ০১০৪ | কাটাখালী কামাল মেঘর এর বাড়ীর পার্শ্ব হতে আলমগীর সরদার এর বাড়ী অভিমুখে রাস্তাকরণ | ১.০০০কিমিঃ | ০১নং ধানদিয়া | ০৪ |
| ১৬. | ০১০৪ | কাটাখালী শেখ পাড়া মসজিদ এর পার্শ্ব হতে বড়খাল অভিমুখে রাস্তা | ২.০০০কিমিঃ | ০১নং ধানদিয়া | ০৪ |
| ১৭. | ০১০৪ | কাটাখালী সুবাহ এর বাড়ীর পার্শ্ব হতে মুনসুর সরদার এর বাড়ী অভিমুখে রাস্তাকরণ | ১.০০০কিমিঃ | ০১নং ধানদিয়া | ০৪ |
| ১৮. | ০১০৪ | কাটাখালী আমজাদ সরদার এর বাড়ীর পার্শ্ব হতে সালেমান সানা এর বাড়ী অভিমুখে রাস্তাকরণ | ১.০০০কিমিঃ | ০১নং ধানদিয়া | ০৪ |
| ১৯. | ০১০৫ | ধানদিয়া ভবোদাশ এর পুকুরের পার্শ্ব হতে মিশন অভিমুখে রাস্তাকরণ | ২.০০০কিমিঃ | ০১নং ধানদিয়া | ০৫ |
| ২০. | ০১০৫ | ধানদিয়া মজিদ মাস্টার এর বাড়ীর পার্শ্ব হতে সুকুমার সাহা এর বাড়ী অভিমুখে রাস্তাকরণ | ২.০০০কিমিঃ | ০১নং ধানদিয়া | ০৫ |
| ২১. | ০১০৫ | ধানদিয়া কাসিক সাহা এর পুকুরের পার্শ্ব হতে হাসান গাজীর বাড়ী অভিমুখে রাস্তাকরণ | ১.০০০কিমিঃ | ০১নং ধানদিয়া | ০৫ |
| ২২. | ০১০৫ | ধানদিয়া ফারুক মাস্টার এর বাড়ীর পার্শ্ব হতে হবিবর এর বাড়ী অভিমুখে রাস্তাকরণ | ২.০০০কিমিঃ | ০১নং ধানদিয়া | ০৫ |
| ২৩. | ০১০৬ | কৃষ্ণনগর পূর্বপাড়া কালভাট এর পার্শ্ব হতে ওবাই এর দোকান অভিমুখে রাস্তাকরণ | ১.০০০কিমিঃ | ০১নং ধানদিয়া | ০৬ |
| ২৪. | ০১০৬ | উসারসা পশ্চিমপাড়া জামে মসজিদ এর পার্শ্ব হতে শ্যামল এর মোড় হইয়া তাপস দাশ এর বাড়ী অভিমুখে রাস্তাকরণ | ২.০০০কিমিঃ | ০১নং ধানদিয়া | ০৬ |
| ২৫. | ০১০৬ | উসারসা জাহান আলী এর বাড়ীর পার্শ্ব হতে ডুটোর বাড়ী অভিমুখে রাস্তাকরণ | ২.০০০কিমিঃ | ০১নং ধানদিয়া | ০৬ |
| ২৬. | ০১০৬ | উসারসা বিকাশ মাস্টার এর বাড়ীর পার্শ্ব হতে বটতলা অভিমুখে রাস্তাকরণ | ২.০০০কিমিঃ | ০১নং ধানদিয়া | ০৬ |
| ২৭. | ০১০৭ | দহসারসা খালেক শেখ এর বাড়ীর পার্শ্ব হতে সাত ভাইয়ের বাড়ী হইয়া দফাদার এর মোড় অভিমুখে রাস্তাকরণ | ৩.০০০কিমিঃ | ০১নং ধানদিয়া | ০৭ |
| ২৮. | ০১০৭ | এনামেতপুর মোজাম শেখ এর বাড়ীর পার্শ্ব হতে হাসান গাজী এর বাড়ী অভিমুখে রাস্তাকরণ | ২.০০০কিমিঃ | ০১নং ধানদিয়া | ০৭ |
| ২৯. | ০১০৭ | এনামেতপুর সামাদ গাজী এর বাড়ীর পার্শ্ব হতে সরলিয়া লাপিতপাড়া মোড় অভিমুখে রাস্তাকরণ | ২.০০০কিমিঃ | ০১নং ধানদিয়া | ০৭ |
| ৩০. | ০১০৭ | এনামেতপুর ফকিরপাড়া মোড় হতে নকুল মাস্টার এর বাড়ী অভিমুখে রাস্তাকরণ | ২.০০০কিমিঃ | ০১নং ধানদিয়া | ০৭ |
| ৩১. | ০১০৭ | দহসারসা ছফেদ আলীর মোড় হতে মহাসিন খাঁ এর বাড়ী অভিমুখে রাস্তাকরণ | ১.০০০কিমিঃ | ০১নং ধানদিয়া | ০৭ |
| ৩২. | ০১০৭ | দহসারসা দফাদার এর মোড় হতে সালাম এর রাইচমিল অভিমুখে রাস্তাকরণ | ১.০০০কিমিঃ | ০১নং ধানদিয়া | ০৭ |
| ৩৩. | ০১০৭ | দহসারসা কাশীতলার মোড় হতে নিশান দাশ এর বাড়ী অভিমুখে রাস্তাকরণ | ১.০০০কিমিঃ | ০১নং ধানদিয়া | ০৭ |
| ৩৪. | ০১০৭ | দহসারসা অনিল মাস্টার এর বাড়ীর পার্শ্ব হতে রূপোতাক নদ অভিমুখে রাস্তাকরণ | ২.০০০কিমিঃ | ০১নং ধানদিয়া | ০৭ |
| ৩৫. | ০১০৮ | দৌলতপুর বোদনাখ সুর এর মিল হতে দৌলতপুর সরোজিত ঘোষ এর বাড়ী অভিমুখে রাস্তাকরণ | ২.০০০কিমিঃ | ০১নং ধানদিয়া | ০৮ |
| ৩৬. | ০১০৮ | দৌলতপুর শংকর সুর এর জমির পার্শ্ব হতে মৌলভী বাজার অভিমুখে রাস্তাকরণ | ২.০০০কিমিঃ | ০১নং ধানদিয়া | ০৮ |
| ৩৭. | ০১০৮ | ঝড়গাছা কচু ঘোষের জমির পার্শ্ব হতে দেবের পুকুর হয়ে নন্দরঘাটা পিচের রাস্তা অভিমুখে রাস্তাকরণ | ৩.০০০কিমিঃ | ০১নং ধানদিয়া | ০৮ |
| ৩৮. | ০১০৮ | ঝড়গাছা সুবাস ঘোষের বাড়ী হতে সৈয়দপুর অভিমুখে রাস্তাকরণ | ২.০০০কিমিঃ | ০১নং ধানদিয়া | ০৮ |
| ৩৯. | ০১০৯ | পাঁচপাড়া শোকমান শেখ এর তেতুলতলা হতে পাঁচপাড়া পূর্বপাড়া সরকারি প্রাথমিক বিদ্যালয় অভিমুখে রাস্তাকরণ | ২.০০০কিমিঃ | ০১নং ধানদিয়া | ০৯ |
| ৪০. | ০১০৯ | আলিপুর আলতাপ এর বাড়ীর পার্শ্ব হতে পাঁচপাড়া ছমিরের বাড়ী অভিমুখে রাস্তাকরণ | ২.০০০কিমিঃ | ০১নং ধানদিয়া | ০৯ |
| ৪১. | ০১০৯ | পাঁচপাড়া তালেন খাঁ এর পুকুরের পার্শ্ব হতে রবিউল খাঁ এর বাড়ী অভিমুখে রাস্তা করণ | ১.০০০কিমিঃ | ০১নং ধানদিয়া | ০৯ |
| ৪২. | ০১০৯ | পাঁচপাড়া গজিয়ার এর মিল এর পার্শ্ব হতে সালাম সরদারের ডিপ অভিমুখে রাস্তা করণ | ১.০০০কিমিঃ | ০১নং ধানদিয়া | ০৯ |
| ৪৩. | ০১০৯ | আলিপুর রজন এর বাড়ীর পার্শ্ব হতে সমনডাঙ্গা অভিমুখে রাস্তাকরণ | ৩.০০০কিমিঃ | ০১নং ধানদিয়া | ০৯ |
| ৪৪. | ০১০৯ | আলিপুর সমির গাজীর ডিপ এর পার্শ্ব হতে সেনেরগাঁতী আব্দুল্লাহ গাজী এর বাড়ী অভিমুখে রাস্তাকরণ | ২.০০০কিমিঃ | ০১নং ধানদিয়া | ০৯ |
| ৪৫. | ০১০৯ | পাঁচপাড়া মৌলভী বাজার হতে ঝড়গাছা তারাপদ ঘোষ এর বাড়ী অভিমুখে রাস্তাকরণ | ২.০০০কিমিঃ | ০১নং ধানদিয়া | ০৯ |
| ৪৬. | ০১০৯ | পাঁচপাড়া মজিদ মাওলানা এর বাড়ীর পার্শ্ব হতে পাঁচপাড়া খালেক সরদার এর জমি অভিমুখে রাস্তাকরণ | ২.০০০কিমিঃ | ০১নং ধানদিয়া | ০৯ |
| ৪৭. | ০২০১ | চকারকান্দা দাঁধির পাড় হইতে ভয়া ঠাকুর পদ এর বাড়ীর পাশ হইতে অজিয়ারের বাড়ী পর্যন্ত | ২.০০০কিমিঃ | ০২নং নগরঘাটা | ০১ |
| ৪৮. | ০২০১ | মজিদ খোড়ার বাড়ী প্রাইমারি স্কুল ভায়া ঈদগাহ ময়দান | ১.৫০০কিমিঃ | ০২নং নগরঘাটা | ০১ |
| ৪৯. | ০২০২ | সৈমানের মোড় হইতে আলীপুর দবির সরদারের বাড়ী পর্যন্ত | ২.৫০০কিমিঃ | ০২নং নগরঘাটা | ০২ |
| ৫০. | ০২০৩ | নগরঘাটা কবি নজরুল বিদ্যাপীঠ হইতে হাজরাতলা হইয়া জালাল মুন্সীর বাড়ীর পাশে পিচের মুখ পর্যন্ত | ২.৫০০কিমিঃ | ০২নং নগরঘাটা | ০৩ |
| ৫১. | ০২০৩ | লুৎফর মিস্ত্রীর বাড়ী হইতে ছোট কাশীবাড়ীর মুখ পর্যন্ত | ১.০০০কিমিঃ | ০২নং নগরঘাটা | ০৩ |
| ৫২. | ০২০৪ | মিঠাবাড়ী আহাদের বাড়ী হইতে কর্মকার বাড়ীর মোড় | ২.০০০কিমিঃ | ০২নং নগরঘাটা | ০৪ |
| ৫৩. | ০২০৫ | মিঠাবাড়ী উত্তর পাড়া ঈদগাহ হইতে খালের ব্রীজ পর্যন্ত | ৩.৫০০কিমিঃ | ০২নং নগরঘাটা | ০৫ |
| ৫৪. | ০২০৭ | কাপাসডাঙ্গা হরিমাস্টারের বাড়ী হইতে গকুরের বাড়ী পিচের মুখ পর্যন্ত | ০.৮০০কিমিঃ | ০২নং নগরঘাটা | ০৭ |
| ৫৫. | ০২০৯ | হরিণখোলা-কাজলের দোকান হইতে আসাননগর অস্থায় প্রকল্প পর্যন্ত | ৪.২০০কিমিঃ | ০২নং নগরঘাটা | ০৯ |
| ৫৬. | ০২০৯ | শোয়ালপোতা রনজিৎ এর বাড়ী হইতে হাতিপাড়া পর্যন্ত | ২.০০০কিমিঃ | ০২নং নগরঘাটা | ০৯ |
| ৫৭. | ০২০৯ | কাশীপদ এর বাড়ী হইতে শোয়ালপোতা দুর্গা মন্দির পর্যন্ত | ২.০০০কিমিঃ | ০২নং নগরঘাটা | ০৯ |
| ৫৮. | ০২০৯ | বেড়াডাঙ্গা ওয়াপদা-নারায়ণের বাড়ী পর্যন্ত | ৪.২০০কিমিঃ | ০২নং নগরঘাটা | ০৯ |

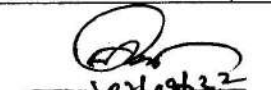

রশীদ খান (স্বাক্ষরকারী)
উপজেলা প্রকৌশলী
তালা, সাতক্ষীরা।



প্রশাসক কুমার বিশ্বাস
স্বাক্ষরকারী (স্বাক্ষরকারী)
উপজেলা প্রকৌশলী
তালা, সাতক্ষীরা।


যোশ্ব সনৎ কুমার
চেয়ারম্যান
উপজেলা পরিষদ
তালা, সাতক্ষীরা।

| | | | | | |
|------|------|---|-------------|-----------------|----|
| ৫৯. | ০৩০১ | সরুশিয়া বাজার হইতে গো হাট, টাওয়ার রোড | ১.০০০কিমিঃ | ০৩ নং সরকারিলা | ০১ |
| ৬০. | ০৫০১ | আড়ংপাড়া কাটিপাড়া মন্দির হতে উদয় দাশের বাড়ি ভায়া অধীর দাশের পুকুর পর্যন্ত রাস্তা | ১.০০০কিমিঃ | ০৫ নং তেতুলিয়া | ০১ |
| ৬১. | ০৫০১ | আড়ংপাড়া কাটিপাড়া মহিতোষ দাশের বাড়ি হতে অরুণ দাশ ভায়া অমল দাশের জমির মাথা পর্যন্ত রাস্তা | ১.০০০কিমিঃ | ০৫ নং তেতুলিয়া | ০১ |
| ৬২. | ০৫০১ | তেরহি কর্মকার বাড়ি হতে আড়ংপাড়া কার্পেটিং রোড পর্যন্ত | ১.৫০০কিমিঃ | ০৫ নং তেতুলিয়া | ০১ |
| ৬৩. | ০৫০১ | তেরহি রফিক মোড়ল বাড়ি হতে আয়ুব হোসেন এর বাড়ি ভায়া মথুরা বিল পর্যন্ত রাস্তা | ১.৫০০কিমিঃ | ০৫ নং তেতুলিয়া | ০১ |
| ৬৪. | ০৫০১ | আড়ংপাড়া সিরাজুল ইসলামের বাড়ির পাশে কার্পেটিং রাস্তা হতে বিদ্যালয় হোসেন বাড়ি পর্যন্ত রাস্তা | ১.০০০কিমিঃ | ০৫ নং তেতুলিয়া | ০১ |
| ৬৫. | ০৫০১ | তেরহি মাদার মোড়লের দোকান হতে ঘোষ বাড়ি ভায়া মথুরা বিল পর্যন্ত রাস্তা | ১.০০০কিমিঃ | ০৫ নং তেতুলিয়া | ০১ |
| ৬৬. | ০৫০১ | তেরহি রিয়াজ উদ্দীন বাড়ি হতে গোলাম হোসেন বাড়ি ভায়া এলাহি বক্স মোড়ল জমি পর্যন্ত রাস্তা | ১.০০০কিমিঃ | ০৫ নং তেতুলিয়া | ০১ |
| ৬৭. | ০৫০১ | তেরহি পূর্বপাড়া মসজিদ হামিদ মোড়ল বাড়ি হতে মথুরা বিল পর্যন্ত রাস্তা | ১.৫০০ কিমিঃ | ০৫ নং তেতুলিয়া | ০১ |
| ৬৮. | ০৫০২ | ধলবাড়িয়া কার্পেটিং রাস্তা মুনির সরদার বাড়ি হতে ধলবাড়িয়া তেতুলতলা ভায়া জমির শেখ বাড়ি পর্যন্ত রাস্তা | ১.০০০কিমিঃ | ০৫ নং তেতুলিয়া | ০২ |
| ৬৯. | ০৫০২ | ধলবাড়িয়া মোড় হাইওয়ে কার্পেটিং রোড হতে আশরাফ শেখের জমি পর্যন্ত রাস্তা | ১.০০০কিমিঃ | ০৫ নং তেতুলিয়া | ০২ |
| ৭০. | ০৫০২ | কলাপোতা কার্পেটিং রাস্তা হতে ধলবাড়িয়া মন্দির ভায়া তেরহি গোলাম হোসেন বাড়ি পর্যন্ত | ১.০০০কিমিঃ | ০৫ নং তেতুলিয়া | ০২ |
| ৭১. | ০৫০২ | কলাপোতা সিরাজ মোড়ল বাড়ি হতে তেরহি কমিউনিটি ক্লিনিক পর্যন্ত রাস্তা | ১.২৫০কিমিঃ | ০৫ নং তেতুলিয়া | ০২ |
| ৭২. | ০৫০২ | কলাপোতা আবুল দাশের বাড়ির পিছন হতে দাশপাড়া মন্দির ভায়া সাখুখা পাড়া পর্যন্ত রাস্তা | ১.০০০কিমিঃ | ০৫ নং তেতুলিয়া | ০২ |
| ৭৩. | ০৫০৩ | হাতবাস সরকারী প্রাথমিক বিদ্যালয় সংলগ্ন পাকা রাস্তা হতে রশিদ মোড়লের বাড়ি পার্শ্ব দিয়ে সরদার পাড়া পাকা রাস্তা পর্যন্ত | ১.০০০কিমিঃ | ০৫ নং তেতুলিয়া | ০৩ |
| ৭৪. | ০৫০৩ | হাইওয়ে রাস্তা হতে হাতবাস খুশিপাড়া মন্দির হতে হাতবাস মহিকুদ্দীন সরদারের বাড়ি পার্শ্ব পাকা রাস্তা পর্যন্ত | ১.০০০কিমিঃ | ০৫ নং তেতুলিয়া | ০৩ |
| ৭৫. | ০৫০৪ | লাউতাড়া জিয়ারের বাড়ি হতে বরকতুল্যার কবর স্থানের পার্শ্ব হয়ে মথুরা শাশান পর্যন্ত | ১.০০০কিমিঃ | ০৫ নং তেতুলিয়া | ০৪ |
| ৭৬. | ০৫০৪ | লাউতাড়া হাবিবুরের দোকান হতে তেরহি সিমানা পর্যন্ত রাস্তা | ২.০০০কিমিঃ | ০৫ নং তেতুলিয়া | ০৪ |
| ৭৭. | ০৫০৪ | লাউতাড়া বাজার হতে শেখ পাড়া মসজিদ হয়ে রাস্তাক মোড়লের বাড়ির পার্শ্ব ইটের সোলিং পর্যন্ত রাস্তা | ২.০০০কিমিঃ | ০৫ নং তেতুলিয়া | ০৪ |
| ৭৮. | ০৫০৪ | শেখপাড়া জামে মসজিদ হতে মজিদ মোড়লের জমির পার্শ্ব ইটের সোলিং পর্যন্ত রাস্তা | ১.৫০০কিমিঃ | ০৫ নং তেতুলিয়া | ০৪ |
| ৭৯. | ০৫০৫ | শিরাতনী ডালতলা হতে মোঃ আবুল হোসেন পরিচালকের বাড়ি পর্যন্ত রাস্তা | ১.০০০কিমিঃ | ০৫ নং তেতুলিয়া | ০৫ |
| ৮০. | ০৫০৫ | শিরাতনী মোঃ মজিদ মোড়লের মটর হতে ইছাক সরদারের বাড়ি হয়ে সেতুর বাজার পর্যন্ত | ১.০০০কিমিঃ | ০৫ নং তেতুলিয়া | ০৫ |
| ৮১. | ০৫০৫ | শিরাতনী দর্জি আসাদের দোকান হতে চেয়ারম্যান এম এম আবুল কালাম আজাদ এর বাড়ি পর্যন্ত রাস্তা | ১.০০০কিমিঃ | ০৫ নং তেতুলিয়া | ০৫ |
| ৮২. | ০৫০৫ | শিরাতনী সেতু বাজারের উত্তর পার্শ্ব জমির শেখের বাড়ি হইতে মোঃ সিরাজ শেখের খামার পর্যন্ত রাস্তা | ১.০০০কিমিঃ | ০৫ নং তেতুলিয়া | ০৫ |
| ৮৩. | ০৫০৫ | শিরাতনী মোঃ হাসান শেখের বাড়ি হতে মাসুম এর দোতলা খামার পর্যন্ত রাস্তা | ১.০০০কিমিঃ | ০৫ নং তেতুলিয়া | ০৫ |
| ৮৪. | ০৫০৬ | পাঁচরোখী দাশপাড়া হতে এসডিএফ সমিতির ঘর হইয়া কাম্বনপুর সীমানা পর্যন্ত | ১.৫০০কিমিঃ | ০৫ নং তেতুলিয়া | ০৬ |
| ৮৫. | ০৫০৬ | পাঁচরোখী দক্ষিণপাড়া ঈদগাহ হইতে হাশেম ফকিরের বাড়ি পর্যন্ত রাস্তা | ১.৫০০কিমিঃ | ০৫ নং তেতুলিয়া | ০৬ |
| ৮৬. | ০৫০৬ | গলাশের দোকান হতে ওমর গাইনের বাড়ির পার্শ্ব হয়ে মসজিদ পর্যন্ত রাস্তা | ১.০০০কিমিঃ | ০৫ নং তেতুলিয়া | ০৬ |
| ৮৭. | ০৫০৬ | সুভাষিনী খাপাড়া হতে সুভাষিনী শান্তিনগর রহমত মোড়লের বাড়ি পর্যন্ত রাস্তা | ১.০০০কিমিঃ | ০৫ নং তেতুলিয়া | ০৬ |
| ৮৮. | ০৫০৬ | সুভাষিনী কলেজ হতে ঈদগাহ পর্যন্ত রাস্তা | ২.০০০কিমিঃ | ০৫ নং তেতুলিয়া | ০৬ |
| ৮৯. | ০৫০৬ | সুভাষিনী আশরাফুল আলম এর বাড়ি হতে কলেজ পর্যন্ত রাস্তা | ১.০০০কিমিঃ | ০৫ নং তেতুলিয়া | ০৬ |
| ৯০. | ০৫০৬ | সুভাষিনী আরএইচডি দেলোয়ারের ফার্ম হতে সরদার বাড়ি হয়ে লাউতাড়া পর্যন্ত রাস্তা | ৩.০০০কিমিঃ | ০৫ নং তেতুলিয়া | ০৬ |
| ৯১. | ০৫০৭ | লক্ষণপুর বড় মসজিদ হতে পোবরকাড়া পর্যন্ত রাস্তা | ১.০০০কিমিঃ | ০৫ নং তেতুলিয়া | ০৭ |
| ৯২. | ০৫০৭ | লক্ষণপুর হানিফ মাহমুদের বাড়ির সামনে পিচের রাস্তা দক্ষিণপাড়া হয়ে রফিকুলের দোকান ভায়া কুরফানের বাড়ি পর্যন্ত | ১.০০০কিমিঃ | ০৫ নং তেতুলিয়া | ০৭ |
| ৯৩. | ০৫০৭ | লক্ষণপুর সরকারী প্রাঃ বিদ্যালয়ের পার্শ্ব সিরাজুলের বাড়ির পার্শ্ব রাস্তা হতে রহমান মেথরের বাড়ি হয়ে মেথরের বাড়ি হয়ে মোবোরকের বাড়ির পার্শ্ব মসজিদ পর্যন্ত রাস্তা | ১.০০০কিমিঃ | ০৫ নং তেতুলিয়া | ০৭ |
| ৯৪. | ০৫০৮ | তেতুলিয়া মোড়লপাড়া জামে মসজিদের পার্শ্ব পাকা রাস্তা হতে শহীদ মুক্তিযোদ্ধা নুরুল ইসলামের বাড়ি হইয়া তেতুলিয়া শাহী ঈদগাহ পর্যন্ত রাস্তা | ১.২৫০কিমিঃ | ০৫ নং তেতুলিয়া | ০৮ |
| ৯৫. | ০৫০৮ | নোয়া খোকন সরদারের বাড়ি পার্শ্ব হতে হযরত সরদারের বাড়ির পার্শ্ব হয়ে কলিয়া পিচের মাথা পর্যন্ত রাস্তা | ১.০০০কিমিঃ | ০৫ নং তেতুলিয়া | ০৮ |
| ৯৬. | ০৫০৮ | তেতুলিয়া দিদার সাহেবের আম বাগান হতে সুকদেবপুর সরকারী প্রাঃ বিদ্যালয় অভিমুখে রাস্তা | ১.০০০কিমিঃ | ০৫ নং তেতুলিয়া | ০৮ |
| ৯৭. | ০৫০৯ | নওয়াপাড়া উত্তরশেখ পাড়ার নতুন ঈদগাহ ময়দানের খুলনা সাতক্ষীরা মহা সড়ক হতে আক্তাফ শেখের বাড়ি হয়ে মাঝ পাড়ার রাস্তার সঙ্গে সংযোগ স্থান পর্যন্ত রাস্তা | ১.০০০কিমিঃ | ০৫ নং তেতুলিয়া | ০৯ |
| ৯৮. | ০৫০৯ | নওয়াপাড়া বাজার মসজিদ খুলনা-সাতক্ষীরা মহাসড়ক হতে মাঝপাড়া জামে মসজিদ হয়ে পূর্বপাড়ার রশিদ শেখের বাড়ি হয়ে নওয়াপাড়া-তেতুলিয়া পাকা রাস্তার সঙ্গে সংযোগ স্থল পর্যন্ত | ১.৫০০কিমিঃ | ০৫ নং তেতুলিয়া | ০৯ |
| ৯৯. | ০৫০৯ | নওয়াপাড়া-তেতুলিয়া পাকা রাস্তা থেকে কলিয়া শিমুলের বাড়ির পশ্চিম পার্শ্ব থেকে শুরু হয়ে মোড়ল বাড়ি ও খা বাড়ি হয়ে জাহিদ মোড়লের বাড়ির সম্মুখে মদনপুর ও দেওয়ানীপাড়া পাকা রাস্তার সঙ্গে সংযোগ পর্যন্ত রাস্তা | ১.৫০০কিমিঃ | ০৫ নং তেতুলিয়া | ০৯ |
| ১০০. | ০৫০৯ | কলিয়া থেকে দেওয়ানীপাড়া পাকা রাস্তা আমিনুর মাস্টারের বাড়ির উত্তর পার্শ্ব থেকে এককার বিখাল এর মোড় ঘুরে দেওয়ানীপাড়া বাজার পর্যন্ত রাস্তা | ১.৭৫০কিমিঃ | ০৫ নং তেতুলিয়া | ০৯ |
| ১০১. | ০৫০৯ | দেওয়ানীপাড়া জামতলার মোড় থেকে শুরু হয়ে পশ্চিম পাড়া মধ্যপাড়া হয়ে ইকবাল হোসেন (জজ সাহেব) এর বাড়ির সামনে দিয়ে কোবর স্থান পর্যন্ত রাস্তা | ১.৫০০কিমিঃ | ০৫ নং তেতুলিয়া | ০৯ |
| ১০২. | ০৫০৯ | দেওয়ানীপাড়া বাজার থেকে দেওয়ানীপাড়া হাইস্কুল মাঠ হয়ে পশ্চিম মোড়লপাড়া জামে মসজিদ পর্যন্ত | ১.০০০কিমিঃ | ০৫ নং তেতুলিয়া | ০৯ |
| ১০৩. | ০৫০৮ | লাউতাড়া শেখপাড়া মসজিদ হতে আনার মোড়লের বাড়ি হয়ে মোক্তারের দোকান পর্যন্ত | ১.০০০কিমিঃ | ০৫ নং তেতুলিয়া | ০৮ |
| ১০৪. | ০৫০১ | তেরহি ইন্দু জুধ দাশের বাড়ি হতে কল্যানদহ বিল পর্যন্ত রাস্তা | ১.০০০কিমিঃ | ০৫ নং তেতুলিয়া | ০১ |
| ১০৫. | ০৫০১ | আড়ংপাড়া আবুল হোসেনে দোকান হতে জমির মোড়লের বাড়ি পর্যন্ত | ১.০০০কিমিঃ | ০৫ নং তেতুলিয়া | ০১ |
| ১০৬. | ০৫০২ | কলাপোতা পাকা রাস্তা হতে আবুল বাশার এর বাড়ির সামনে হয়ে কারিকরপাড়া মসজিদ পর্যন্ত রাস্তা | ১.০০০কিমিঃ | ০৫ নং তেতুলিয়া | ০২ |
| ১০৭. | ০৫০৩ | হাতবাস শরফুল বারীর পুকুর হতে জমির সরদারের বাড়ি পর্যন্ত রাস্তা | ১.০০০কিমিঃ | ০৫ নং তেতুলিয়া | ০৩ |
| ১০৮. | ০৫০৭ | লক্ষণপুর ইউনিয়ন পরিষদের সামনে পাকা রাস্তা হতে সুনিপ সরকারের বাড়ি পর্যন্ত রাস্তা | ১.০০০কিমিঃ | ০৫ নং তেতুলিয়া | ০৭ |
| ১০৯. | ০৫০৯ | নওয়াপাড়া উত্তর শেখপাড়া নতুন ঈদগাহ হতে আক্তাফ শেখের বাড়ি অভিমুখে রাস্তা | ১.০০০কিমিঃ | ০৫ নং তেতুলিয়া | ০৯ |
| ১১০. | ০৫০৯ | কলিয়া পশ্চিম মোড়ল বাড়ির পুকুরের উত্তর পার্শ্ব থেকে আবু জামদ মোড়লের বাড়ি অভিমুখে রাস্তা | ১.০০০কিমিঃ | ০৫ নং তেতুলিয়া | ০৯ |
| ১১১. | ০৫০৯ | দেওয়ানীপাড়া মাহমুদ পাড়ার জামে মসজিদ হতে বীর মুক্তিযোদ্ধা মকবুল মাহমুদের বাড়ি অভিমুখে রাস্তা | ১.০০০কিমিঃ | ০৫ নং তেতুলিয়া | ০৯ |
| ১১২. | ০৫০৮ | (খুলনা-পাইকগাছা রোড) হাশেমী বাড়ী হয়ে কবি সিকেন্দার আবু জাফর ফাউন্ডেশন (তেতুলিয়া নওয়াপাড়া রোড) ভায়া পুরাতন হাশেমী বাড়ী হয়ে কাজী ময়নুদ্দীনের বাড়ী হয়ে হোসেন শেখের বাড়ী ভায়া (তেতুলিয়া নওয়াপাড়া রোড) দারোগা বাড়ী হয়ে নূরানী শেখের (মুডাকলিয়া রোড) বাড়ী পর্যন্ত | ১.৭২০কিমিঃ | ০৫ নং তেতুলিয়া | ০৮ |
| ১১৩. | ০৫০৮ | তেতুলিয়া শেখপাড়া হাউজ অব শেখ মোকহেদ-তেতুলিয়া শরবত আলির মোড় ভায়া কাজী নকিবের মিশ সড়ক | ০.৮০০কিমিঃ | ০৫ নং তেতুলিয়া | ০৮ |


মুহিবুল নাথ হুসদার
 উপজেলা প্রকৌশলী
 ডালা, সাতক্ষীরা।


মুহিবুল নাথ হুসদার
 উপজেলা নির্বাহী অফিসার
 ডালা, সাতক্ষীরা।


মুহিবুল নাথ হুসদার
 উপজেলা পরিষদ
 ডালা, সাতক্ষীরা।

| | | | | | |
|------|------|---|--------------|---------------------|----|
| ১১৪. | ০৬০৬ | (মুড়াকলিয়া রোড) নূরানী শেখের বাড়ী হতে সিরাজুল ইসলামের (শাহাপুর ডায়াল রোড) বাড়ী পর্যন্ত | ০.৭০২কিঃমিঃ | ০৬ নং তালিকা | ০৬ |
| ১১৫. | ০৬০২ | জোয়ালা গ্রামের সিরাজ সরদারের বাড়ীর পাশে মসজিদ সংলগ্ন পাকা রাস্তা হতে পাড়াপাড়া ডায়া জেলেপাড়া পর্যন্ত সড়ক | ০০-১.৫কিঃমিঃ | ০৬ নং তালিকা | ০২ |
| ১১৬. | ০৬০৮ | তালিকা থানা হইতে সাধুপাড়া (হরিচন্দ্রকাটি) মোড় পর্যন্ত | ১.০০০কিঃমিঃ | ০৬ নং তালিকা | ০৮ |
| ১১৭. | ০৬০৮ | তালিকা আলিয়া মাদ্রাসা হইতে পল্লী বিদ্যুৎ অভিযোগ কেন্দ্র পর্যন্ত | ১.০০০কিঃমিঃ | ০৬ নং তালিকা | ০৮ |
| ১১৮. | ০৬০৯ | তালিকা বারুইহাট সরদারপাড়া জামে মসজিদ হইতে দক্ষিণ পাড়া জামে মসজিদ পর্যন্ত | ১.১০০কিঃমিঃ | ০৬ নং তালিকা | ০৯ |
| ১১৯. | ০৬০৯ | তালিকা বারুইহাট মালিপাড়া জামে মসজিদের মোড় হইতে পালপাড়া বিসি রোড ডায়া মেথারের বাড়ী পর্যন্ত | ০.৫০০কিঃমিঃ | ০৬ নং তালিকা | ০৯ |
| ১২০. | ০৬০৯ | তালিকা বারুইহাট গুরুপোতা পুকুরপাড় হইতে পশ্চিমপাড়া বিসি রোড ডায়া সরকার পাড়া মন্দির পর্যন্ত | ১.৫০০কিঃমিঃ | ০৬ নং তালিকা | ০৯ |
| ১২১. | ০৬০৯ | বারুইহাট দক্ষিণ পাড়া জামে মসজিদ বিসি রোড হইতে গাজী পাড়া পর্যন্ত | ০.৬০০কিঃমিঃ | ০৬ নং তালিকা | ০৯ |
| ১২২. | ০৬০৯ | বারুইহাট দক্ষিণপাড়া হাশেমের পশ্চিমপাড়া হইতে করিম মোড়লের বাড়ি পর্যন্ত | ০.৮০০কিঃমিঃ | ০৬ নং তালিকা | ০৯ |
| ১২৩. | ০৭০১ | কাজীডাঙ্গা খায়রুল খানের বাড়ীর পার্শ্বের কাপেটিং হতে কোমাম শেখের বাড়ী ডায়া মোহনার বাজার পর্যন্ত | ১.৫০০কিঃমিঃ | ০৭ নং ইসলামকাটি | ০১ |
| ১২৪. | ০৭০১ | কাজীডাঙ্গা সফিকুল মুন্সীর বাড়ীর পার্শ্বের কাপেটিং হতে ভবানীপুর সরকারী প্রাথমিক বিদ্যালয় পর্যন্ত | ১.০০০কিঃমিঃ | ০৭ নং ইসলামকাটি | ০১ |
| ১২৫. | ০৭০১ | ভবানীপুর তপন মন্ডলের চায়ের দোকান এর পার্শ্বের আরসিসি রাস্তার মাথা হতে খরাইল সরকারী প্রাথমিক বিদ্যালয় ডায়া মির্জাপুর অভিমুখে রাস্তা | ২.০০০কিঃমিঃ | ০৭ নং ইসলামকাটি | ০১ |
| ১২৬. | ০৭০১ | ভবানীপুর শ্রীকীরাম সরদারের বাড়ীর পার্শ্ব হতে চিত্তরঞ্জন মন্ডলে বাড়ী ডায়া যোতিন মন্ডলের বাড়ী পর্যন্ত | ১.০০০কিঃমিঃ | ০৭ নং ইসলামকাটি | ০১ |
| ১২৭. | ০৭০১ | কাজীডাঙ্গা আমিনউদ্দীন গাজীর বাড়ীর পাশে কাপেটিং রাস্তা হতে মনোরঞ্জন ব্যানার্জীর বাড়ী ডায়া ভবানীপুর কাপেটিং রাস্তা পর্যন্ত | ০.৫০০কিঃমিঃ | ০৭ নং ইসলামকাটি | ০১ |
| ১২৮. | ০৭০২ | বারাত দুলাল দাসের বাড়ীর পাশে কাপেটিং হতে বারাত শহিদ গাজীর বাড়ীর পার্শ্বের ইটের সোলিং রাস্তা পর্যন্ত | ১.৫০০কিঃমিঃ | ০৭ নং ইসলামকাটি | ০২ |
| ১২৯. | ০৭০২ | মোহনার বাজার হতে বারাত ইদগাহ ডায়া বারাত সরকারী প্রাথমিক বিদ্যালয়ের সামনে পর্যন্ত রাস্তা | ১.২৫০কিঃমিঃ | ০৭ নং ইসলামকাটি | ০২ |
| ১৩০. | ০৭০২ | বারাত উত্তরপাড়া মসজিদ সংলগ্ন কাপেটিং হতে বারাত পূর্বপাড়া মসজিদ ডায়া বারাত মনিরুল গাজীর বাড়ী পর্যন্ত | ১.০০০কিঃমিঃ | ০৭ নং ইসলামকাটি | ০২ |
| ১৩১. | ০৭০২ | বারাত পূর্বপাড়া মসজিদের পার্শ্ব হতে বারাত মনোহরপুর প্রাথমিক বিদ্যালয়ের সামনে পর্যন্ত রাস্তা | ২.০০০কিঃমিঃ | ০৭ নং ইসলামকাটি | ০২ |
| ১৩২. | ০৭০৮ | চাঁদপুর জামে মসজিদের পার্শ্ব হতে নাংলা জেকের আলীর বাড়ী অভিমুখে রাস্তা | ১.০০০কিঃমিঃ | ০৭ নং ইসলামকাটি | ০৮ |
| ১৩৩. | ০৭০৮ | উখালী দক্ষিণপাড়া জামে মসজিদ এর পার্শ্ব হতে তফেজউদ্দীন খাঁর বাড়ী অভিমুখে রাস্তা | ১.০০০কিঃমিঃ | ০৭ নং ইসলামকাটি | ০৮ |
| ১৩৪. | ০৭০৮ | নাংলা চৌখা নতুন বাজার হতে কেরামত শেখের বাড়ীর পাশ দিয়া গোপালপুর গোলাম এর বাড়ী পর্যন্ত রাস্তা | ২.০০০কিঃমিঃ | ০৭ নং ইসলামকাটি | ০৮ |
| ১৩৫. | ০৭০৮ | উখালী হায়দার গাজীর বাড়ীর পার্শ্ব হতে উখালী সরকারী প্রাথমিক বিদ্যালয় পর্যন্ত রাস্তা | ১.০০০কিঃমিঃ | ০৭ নং ইসলামকাটি | ০৮ |
| ১৩৬. | ০৭০৮ | গোপালপুর কালাম খাঁর বাড়ীর পার্শ্বের কাপেটিং হতে কাসেম মল্লীর কবরের পার্শ্ব হয়ে মসজিদের সামনে দিয়ে ফিজুল শেখের কারখানা পর্যন্ত রাস্তা | ২.০০০কিঃমিঃ | ০৭ নং ইসলামকাটি | ০৮ |
| ১৩৭. | ০৭০৮ | গোপালপুর কালীবাড়ী সংলগ্ন কাপেটিং হতে রঞ্জিত নন্দীর রাইচ মিল পর্যন্ত রাস্তা | ১.৫০০কিঃমিঃ | ০৭ নং ইসলামকাটি | ০৮ |
| ১৩৮. | ০৭০৮ | গোপালপুর নাথপাড়া হতে গোপালপুর সরকারী প্রাথমিক বিদ্যালয় অভিমুখে রাস্তা | ১.০০০কিঃমিঃ | ০৭ নং ইসলামকাটি | ০৮ |
| ১৩৯. | ০৭০৫ | বাউখোলা মতিয়ার শেখ এর বাড়ীর দক্ষিণ পার্শ্বের রাস্তার মাথা থেকে বাউখোলা আজিবাব শেখের বাড়ীর পার্শ্ব দিয়ে বাউখোলা চন্দ্র শেখর দাশের বাড়ি পর্যন্ত রাস্তা | ১.২৫০কিঃমিঃ | ০৭ নং ইসলামকাটি | ০৫ |
| ১৪০. | ০৭০৬ | সুজনসাহা বাজার হতে দুর্গা মন্দিরের সামনে দিয়ে সুজনসাহা দাসপাড়ার মধ্য দিয়ে গণডাংগা রাজকুমারের বাড়ি পর্যন্ত রাস্তা | ১.৫০০কিঃমিঃ | ০৭ নং ইসলামকাটি | ০৬ |
| ১৪১. | ০৭০৭ | পরানপুর জামির সরদারের বাড়ীর পাশের রাস্তা হতে পরানপুর ইলিয়াস খাঁর বাড়ি অভিমুখে রাস্তা | ১.০০০কিঃমিঃ | ০৭ নং ইসলামকাটি | ০৭ |
| ১৪২. | ০৭০৯ | সুজনসাহা দেবু দত্তের বাড়ীর পশ্চিম পার্শ্বের রাস্তা হয়ে পরানপুর উপেন্দ্র এর দোকান পর্যন্ত রাস্তা | ২.০০০কিঃমিঃ | ০৭ নং ইসলামকাটি | ০৬ |
| ১৪৩. | ০৭০৯ | ঘোনা সরদারপাড়া মোড় হতে উত্তরঘোনা মাশো বাড়ার ব্রীজ পর্যন্ত রাস্তা | ২.০০০কিঃমিঃ | ০৭ নং ইসলামকাটি | ০৯ |
| ১৪৪. | ০৭০৯ | ঘোনা মিনাজউদ্দীন গাজীর মিলের সামনে কাপেটিং রাস্তা হতে গোপালপুর কাপেটিং রাস্তা পর্যন্ত | ১.০০০কিঃমিঃ | ০৭ নং ইসলামকাটি | ০৯ |
| ১৪৫. | ০৮০৭ | বাণিয়াদহা শহিদুল শেখের বাড়ীর গেট হতে শিত্তলা খাল পর্যন্ত ডায়া পূর্বপাড়া জামে মসজিদ | ১.৫০০কিঃমিঃ | ০৮ নং মাগুরা | ০৭ |
| ১৪৬. | ০৮০৭ | বাণিয়াদহা আসাদুল সরদারের বাড়ি হতে শরিফুল গাজীর বাড়ি ডায়া মাঝেরপাড়া জামে মসজিদ | ০.৫০০কিঃমিঃ | ০৮ নং মাগুরা মাগুরা | ০৭ |
| ১৪৭. | ০৮০৭ | বাণিয়াদহা আনিচ বিশ্বাসের বাড়ি হতে জব্বার শেখের বাড়ি ডায়া টাওয়ার মোড় | ০.৭০০কিঃমিঃ | ০৮ নং মাগুরা মাগুরা | ০৭ |
| ১৪৮. | ০৯০৫ | হাসখালি হইতে খড়িয়াডাঙ্গা শশান মন্দির পর্যন্ত | ১.৮৭০কিঃমিঃ | ০৯নং খালিঘালা | ০৫ |
| ১৪৯. | ০৯০৯ | (পাটকেলঘাটা রোড) সুদিনসাহুর বাড়ী হয়ে দলুয়া মোহন দত্তের বাড়ী (দলুয়া রোড) ডায়া শহিদুল গাজী হয়ে শাহিনের বাড়ী পর্যন্ত | ২.০০০কিঃমিঃ | ০৯নং খালিঘালা | ০৯ |
| ১৫০. | ১০০৫ | ৫২ নং মুড়গাছা সরকারী প্রাথমিক বিদ্যালয়ের মাঠের পাশে মেইন রোড থেকে বাস্ততা পর্যন্ত | ১.০০০কিঃমিঃ | ১০ নং খেশরা | ০৫ |
| ১৫১. | ১১০৬ | জালালপুর বৈরাগীপাড়া হতে নজরুল ইসলাম গাজীর বাড়ী হয়ে জালালপুর বিলের মধ্য দিয়ে দোহার সংযোগ সড়ক | ২.৫০০কিঃমিঃ | ১১ নং জালালপুর | ০৬ |
| ১৫২. | ১১০৫ | নেহালপুর গ্রামের মেইন রোড হইতে শেখ কামাল হোসেনের পাঁচালী গেড পর্যন্ত রাস্তা | ০.৫০০কিঃমিঃ | ১১ নং জালালপুর | ০৫ |
| ১৫৩. | ১১০৯ | আটলিয়া পশ্চিমপাড়া মসজিদ হইতে দোহার ঠাকুর বাড়ী হয়ে দোহার পশ্চিমপাড়া সরকারী প্রাথমিক বিদ্যালয় পর্যন্ত | ২.৫০০কিঃমিঃ | ১১ নং জালালপুর | ০৯ |
| ১৫৪. | ১১০৭ | শ্রীমন্তকাটি আফসার মোড়লের বাড়ি হতে শ্রীমন্তকাটি পুরাতন বাজার পর্যন্ত রাস্তা | ৩.০০০কিঃমিঃ | ১১ নং জালালপুর | ০৭ |


(রবীন্দ্র নাথ হালদার)
উপজেলা প্রকৌশলী
তালিকা, সাতক্ষীরা।

৩১/০৭/১২
কেশব কুমার বিশ্বাস
উপজেলা নির্বাহী অফিসার
তালিকা, সাতক্ষীরা।

৩১/০৭/১২
শেখ সনৎ কুমার
চেয়ারম্যান
উপজেলা পরিষদ
তালিকা, সাতক্ষীরা।

| | | | | | |
|------|------|--|--------------|----------------|----|
| ১৫৫. | ১১০১ | কানাইদিয়া মজব্বুল হইতে পশ্চিম পাড়া মসজিদ হয়ে বলাই এর মোড় পর্যন্ত। | ২ কিঃ মিঃ | ১১ নং জালালপুর | ০১ |
| ১৫৬. | ১১০২ | কানাইদিয়া রিশিপাড়া হয়ে চরকানাইদিয়া আজিজুর ডাঃ এর বাড়ি পর্যন্ত। | ২ কিঃ মিঃ | ১১ নং জালালপুর | ০২ |
| ১৫৭. | ১১০৩ | কৃষ্ণকটি ফুলের মোড় হইতে চেয়ারম্যানের বাড়ির সামনে দিয়ে নারিকেল তলা মোড় পর্যন্ত। | ২ কিঃ মিঃ | ১১ নং জালালপুর | ০৩ |
| ১৫৮. | ১১০৪ | জ্যেষ্ঠা ভালেবের মোড় হইতে গাজী পাড়া কালামের বাড়ি পর্যন্ত। | ১ কিঃ মিঃ | ১১ নং জালালপুর | ০৪ |
| ১৫৯. | ১১০৪ | জ্যেষ্ঠা আরশাদের দোকানের মোড় হইতে মোস্তাঃ পাড়া হয়ে ভালেবের মোড় পর্যন্ত। | ১.৫ কিঃ মিঃ | ১১ নং জালালপুর | ০৪ |
| ১৬০. | ১১০৬ | জালালপুর কারিকর পাড়া মোড় হইতে হরিতলা হয়ে ইউনিয়ন পরিষদ পর্যন্ত। | ১.৫ কিঃ মিঃ | ১১ নং জালালপুর | ০৬ |
| ১৬১. | ১১০৫ | নেহালপুর পিচের রাস্তা হইতে কামাল হোসেনের বাড়ি পর্যন্ত। | ৫০০ মিটার | ১১ নং জালালপুর | ০৫ |
| ১৬২. | ১১০৪ | জ্যেষ্ঠা আরশাদের দোকান হইতে দিহার ফকিরের বাড়ি হয়ে মতি ফকিরের বাড়ি পর্যন্ত। | ১.৫ কিঃ মিঃ | ১১ নং জালালপুর | ০৪ |
| ১৬৩. | ১১০১ | কানাইদিয়া শোনা বুড়ার বাড়ির সামনে হইতে আজব কারিকরের বাড়ি পর্যন্ত। | ১.৫ কিঃ মিঃ | ১১ নং জালালপুর | ০১ |
| ১৬৪. | ১১০২ | কানাইদিয়া পালপাড়া মোড় হইতে ছমির কারিকরের বাড়ি পর্যন্ত। | ১.৫ কিঃ মিঃ | ১১ নং জালালপুর | ০২ |
| ১৬৫. | ১২০২ | মহান্দী ঘোষ পাড়ার মোড় হইতে দাসু ঘোষের বাড়ী অভিমুখে রাস্তা | ১.৫০০ কিঃমিঃ | ১২ নং খলিলনগর | ০২ |
| ১৬৬. | ১২০১ | হাজরাকটি ঈদগাহ হতে বারুইহাটি পিচের রাস্তা | ১.০০০ কিঃমিঃ | ১২ নং খলিলনগর | ০১ |
| ১৬৭. | ১২০১ | হাজরাকটি বাজার হতে কোলাজ বিল ভায়া ঘোষপাড়া রাস্তা | ১.০০০ কিঃমিঃ | ১২ নং খলিলনগর | ০১ |
| ১৬৮. | ১২০২ | মহান্দী আকুলীপাড়া হতে ঘাটকান্দা পর্যন্ত রাস্তা | ১.০০০ কিঃমিঃ | ১২ নং খলিলনগর | ০২ |
| ১৬৯. | ১২০৩ | মহান্দী বাজার মসজিদ হতে ঘাটকান্দা ভায়া কাপালিপাড়া পর্যন্ত রাস্তা | ২.০০০ কিঃমিঃ | ১২ নং খলিলনগর | ০৩ |
| ১৭০. | ১২০৩ | নলতা প্রাইমারি স্কুল হতে শোনালী বাজার পর্যন্ত রাস্তা | ২.০০০ কিঃমিঃ | ১২ নং খলিলনগর | ০৩ |
| ১৭১. | ১২০৩ | হরিশ্চন্দ্রকটি প্রাইমারি স্কুল হতে পশ্চিমপাড়া মসজিদ ভায়া নানির মাস্টারে বাড়ী পর্যন্ত রাস্তা | ২.০০০ কিঃমিঃ | ১২ নং খলিলনগর | ০৩ |
| ১৭২. | ১২০৪ | নলতা ঘোষপাড়া হতে নলতা প্রাইমারি স্কুল ভায়া কাপালিপাড়া শিশুতলা | ৩.০০০ কিঃমিঃ | ১২ নং খলিলনগর | ০৪ |
| ১৭৩. | ১২০৪ | দক্ষিণ নলতা আরএন্ডএইচ হতে মোস্তাঃপাড়া পিচের রাস্তা | ১.০০০ কিঃমিঃ | ১২ নং খলিলনগর | ০৪ |
| ১৭৪. | ১২০৪ | নতুন বাজার হতে পরমানিক পাড়া ভায়া আপেল দগরের বাড়ী পর্যন্ত রাস্তা | ২.০০০ কিঃমিঃ | ১২ নং খলিলনগর | ০৪ |
| ১৭৫. | ১২০৪ | দক্ষিণ নলতা মোস্তাঃপাড়া পিচের রাস্তা হতে খলিলনগর খাঁ পাড়া ভায়া কাপালিপাড়া পিচের রাস্তা | ২.০০০ কিঃমিঃ | ১২ নং খলিলনগর | ০৪ |
| ১৭৬. | ১২০৫ | নলতা উপুড়া হতে খলিলনগর নাথপাড়া পিচের রাস্তা | ১.০০০ কিঃমিঃ | ১২ নং খলিলনগর | ০৫ |
| ১৭৭. | ১২০৬ | খলিলনগর পূর্বপাড়া হতে গংগারামপুর পদ্মবাগড় ভায়া কামপুত্রপাড়া | ২.৫০০ কিঃমিঃ | ১২ নং খলিলনগর | ০৬ |
| ১৭৮. | ১২০৬ | গংগারামপুর আরএন্ডএইচ হতে ঘোষনগর লোকনাথ মন্দির ভায়া কামপুত্রপাড়া | ২.০০০ কিঃমিঃ | ১২ নং খলিলনগর | ০৬ |
| ১৭৯. | ১২০৬ | ঘোষনগর খেয়াঘাট হতে লোকনাথ মন্দির পর্যন্ত রাস্তা | ২.০০০ কিঃমিঃ | ১২ নং খলিলনগর | ০৬ |
| ১৮০. | ১২০৬ | খলিলনগর কর্মকার পাড়া হতে হাসপাতাল | ১.০০০ কিঃমিঃ | ১২ নং খলিলনগর | ০৫ |
| ১৮১. | ১২০৭ | দাশকটি হাঁপাড়া হতে প্রসাদপুর সরদার পাড়া | ২.০০০ কিঃমিঃ | ১২ নং খলিলনগর | ০৭ |
| ১৮২. | ১২০৭ | প্রসাদপুর সরদার পাড়া হতে মাছিয়াড়া পিচের রাস্তা | ১.০০০ কিঃমিঃ | ১২ নং খলিলনগর | ০৭ |
| ১৮৩. | ১২০৭ | দাশকটি মদ্রাসা হতে খলিলনগর বাজার ভায়া বিষ্ণু কর্মকারের বাড়ি | ২.০০০ কিঃমিঃ | ১২ নং খলিলনগর | ০৭ |
| ১৮৪. | ১২০৮ | মাছিয়াড়া তেঁতুলতলা হতে রায়পুর | ২.০০০ কিঃমিঃ | ১২ নং খলিলনগর | ০৮ |
| ১৮৫. | ১২০৮ | মাছিয়াড়া মোড়লপাড়া মসজিদ হতে রায়পুর | ২.০০০ কিঃমিঃ | ১২ নং খলিলনগর | ০৮ |
| ১৮৬. | ১২০৯ | রায়পুর খেটমুনির বাড়ীর পার্শ্ব হতে বিকাশ মেঘরের বাড়ী ভায়া ক্ষত্রিয়পাড়া | ১.০০০ কিঃমিঃ | ১২ নং খলিলনগর | ০৯ |
| ১৮৭. | ১২০৩ | শোনালী সরদারপাড়া হতে মহান্দী ফুটবলমাঠ ভায়া শোনালী ঘোষপাড়া | ২.০০০ কিঃমিঃ | ১২ নং খলিলনগর | ০৩ |
| ১৮৮. | ১২০৩ | হরিশ্চন্দ্রকটি সরদার পাড়া হতে দঃ নলতা মদ্রাসা ভায়া শোনালী পোড়ারপাড়া | ২.০০০ কিঃমিঃ | ১২ নং খলিলনগর | ০৩ |


 ৩১/০৭/২২
 (রবিুল-কাৰিম হালদার)
 উপজেলা প্রকৌশলী
 তাল্লা, সাতক্ষীরা।


 ৩১/০৭/২২
 প্রদ্যোত কুমার বিশ্বাস
 উপজেলা নির্বাহী অফিসার
 তাল্লা, সাতক্ষীরা।

৩১/০৭/২২
 যোষ সনৎ কুমার
 চেয়ারম্যান
 উপজেলা পরিষদ
 তাল্লা, সাতক্ষীরা।