

গণপ্রজাতন্ত্রী বাংলাদেশ সরকার
জেলা প্রশাসকের কার্যালয়, নড়াইল
ভূমি অধিগ্রহণ শাখা
www.narail.gov.bd

উপজেলা নির্বাহী অফিসারের কার্যালয়
লোহাগড়া, নড়াইল।
ডকেট নং তারিখ.....
উপজেলা..... অফিসার
এও/ও.এস/সি.এ. অফিস সহকারী/সি.টি.সহকারী
উপজেলা..... অফিসার
লোহাগড়া, নড়াইল।

“গণবিজ্ঞপ্তি”

এতদ্বারা ০৬/২০২১-২০২২ নম্বর এলএ কেসে অধিগ্রহণাধীন নড়াইল জেলার লোহাগড়া উপজেলাধীন ১১ নম্বর কালাচাঁদপুর মৌজার ০.৫৪২৮ একর জমির মালিকদের অবগতির জন্য জানানো যাচ্ছে যে, বর্ণিত ভূমির শ্রেণি এবং উপরস্থ স্থাপনা ও গাছপালার চূড়ান্ত তালিকা প্রস্তুত করা হয়েছে। উক্ত তালিকা ভূমির মালিকদের প্রদর্শনের জন্য (১) জেলা প্রশাসকের কার্যালয়ের নোটিশ বোর্ডে (২) উপজেলা নির্বাহী অফিসার, লোহাগড়া, নড়াইল এর নোটিশ বোর্ডে (৩) উপজেলা ভূমি অফিস, লোহাগড়া, নড়াইল এর নোটিশ বোর্ডে (৪) নলদী ইউনিয়ন ভূমি অফিস, লোহাগড়া, নড়াইল এর নোটিশ বোর্ডে (৫) সরেজমিনে প্রকল্প স্থানে লটকানো এবং (৬) ভূমি অধিগ্রহণ শাখায় উন্মুক্ত রাখা হবে। কোন ঘরবাড়ি বা অবকাঠামো যৌথ তালিকায় অন্তর্ভুক্ত না হওয়ার বিরুদ্ধে ১৬/০৮/২০২২ খ্রি. হতে ২৫/০৮/২০২২ খ্রি. তারিখ পর্যন্ত ৭ (সাত) কার্যদিবসের মধ্যে “স্বাবর সম্পত্তি অধিগ্রহণ ও হুকুমদখল আইন, ২০১৭” এর ৪(৮) ধারামতে বিভাগীয় কমিশনার, খুলনা এর নিকট আপিল দায়ের করা যাবে এবং ভূমি মন্ত্রণালয়ের অধিগ্রহণ অধিশাখা এর ১০/১২/২০১৭ খ্রি. তারিখের ৩১.০০.০০০০.০৪২.০৪.০০১.১৪(অংশ-১)-৪৫৪ নম্বর স্মারকে জারিকৃত নির্দেশাবলির ১২ নম্বর অনুচ্ছেদে বর্ণিত নির্দেশনা অনুযায়ী জমির মালিকানা/স্বার্থ সংশ্লিষ্টতা সম্পর্কিত যৌথ তালিকায় প্রকাশিত বিষয়ে আপত্তি জেলা প্রশাসক, নড়াইল এর নিকট দাখিল করা যাবে। উল্লেখ্য বিজ্ঞপ্তি প্রকাশের ০৭(সাত) কার্যদিবস পরে কোন আপত্তি গ্রহণযোগ্য হবে না।

সংযুক্তি : ভূমির তফসিল -----পাতা।



মোহাম্মদ হাবিবুর রহমান
জেলা প্রশাসক
নড়াইল
ফোন নম্বর-০২-৪৭৭৭৭৩৩০১

স্মারক নম্বর : ০৫.৪৪.৬৫০০.২০৫.০১.০৯৬.২২- ২৭৮

তারিখ: ০৪/০৮/২০২২ খ্রি.

অনুলিপি- সদয় অবগতি/কার্যার্থে :


- ১। বিভাগীয় কমিশনার, খুলনা বিভাগ, খুলনা
- ২। উপজেলা নির্বাহী অফিসার, লোহাগড়া, নড়াইল (বিজ্ঞপ্তিটি ওয়েবসাইটে প্রদর্শনের জন্য)
- ৩। সহকারী কমিশনার (ভূমি), লোহাগড়া, নড়াইল (নোটিশ বোর্ডে প্রদর্শনের জন্য)
- ৪। ভারপ্রাপ্ত কর্মকর্তা, আইসিটি শাখা, জেলা প্রশাসকের কার্যালয়, নড়াইল (জেলা প্রশাসকের ওয়েবসাইটে প্রদর্শনের জন্য)
- ৫। চেয়ারম্যান, ০১ নম্বর নলদী ইউনিয়ন পরিষদ, লোহাগড়া, নড়াইল (বিজ্ঞপ্তিটি ইউনিয়ন ডিজিটাল সেন্টারে প্রদর্শনের জন্য)
- ৬। ইউনিয়ন ভূমি সহকারী কর্মকর্তা, নলদী ইউনিয়ন ভূমি অফিস, লোহাগড়া, নড়াইল (নোটিশ বোর্ডে প্রদর্শনের জন্য)
- ৭। মৌজার প্রকাশ্য স্থান (ক্ষতিগ্রস্ত/স্বার্থ সংশ্লিষ্ট সকলের অবগতির জন্য)


মোহাম্মদ হাবিবুর রহমান
জেলা প্রশাসক
নড়াইল


চূড়ান্ত দাগসূচি

মৌজা: কালাচাঁদপুর, জে.এল. নম্বর: ১১, উপজেলা: লোহাগড়া, জেলা: নড়াইল

ক্রমিক	খতিয়ান নম্বর (RS)	দাগ নম্বর (RS)	দাগে মোট জমির পরিমাণ (একরে)	প্রস্তাবিত জমির পরিমাণ (একরে)	জমির শ্রেণি (রেকর্ডীয়)	অনুমোদিত শ্রেণি
১	২	৩	৪	৫	৬	৮
১	৪৫৩, ১/১	১৯১৯	০.৪১০০	০.১০১০	বাস্ত	ডোবা-০.০৫৬০ বাস্ত-০.০৪৫০
২	৩২২, ৭৬৯	১৯৪১	০.৬২০০	০.০৯০০	বাস্ত	বাগান-০.০৯০০
৩	৫০৩, ১০২, ২৫৭, ৫৮৮, ৭৮১	১৯৪২	০.৩৭০০	০.২৪৬০	বাস্ত	বাগান-০.০৭০০ ডোবা-০.০৬০০ বাস্ত-০.১০০০ ডাঙ্গা-০.০১৬০
৪	২৫৭, ৩৯৫, ৫০৩, ৫৮৮, ৭৩৫, ৭৮১	১৯৪৩	০.৯৫০০	০.১০৫৮	বাস্ত	বাস্ত-০.০৯৫৮ ডাঙ্গা-০.০১০০
কালাচাঁদপুর মৌজায় সর্বমোট অধিগ্রহণকৃত জমির পরিমাণ=				০.৫৪২৮		-


১৯/৭/২০২২

মোঃ আনিসুর রহমান
পরিচিতি নম্বর-১৯০১২
ভূমি অধিগ্রহণ কর্মকর্তা
জেলা প্রশাসকের কার্যালয়
নড়াইল


০৯/০৭/২২
শাখজাদী শীল
অতিরিক্ত জেলা প্রশাসক (রাজস্ব)
নড়াইল