



ইউনিয়ন পরিষদের সম্পদ রেজিষ্টার

১০ নং নারায়নপুর ইউনিয়ন পরিষদ

ইউনিয়ন কোড: ২৪১১১৫১

উপজেলা: চৌগাছা

জেলা: যশোর।

মুখবন্ধ

বাংলাদেশের স্থানীয় সরকার ব্যবস্থায় সর্বনিম্ন প্রশাসনিক ইউনিট ইউনিয়ন পরিষদ। ইউনিয়ন পরিষদ অপারেশনাল ম্যানুয়েল ২০০৯ অনুযায়ী প্রতিটি ইউনিয়ন পরিষদের একটি সম্পদ রেজিস্টার থাকা আবশ্যিক। ইউনিয়ন পরিষদের অন্তর্ভুক্ত সকল স্থাবর ও অস্থাবর সম্পত্তি (যেমন- রাস্তা, ব্রীজ, কালভার্ট, মার্কেট, পুকুর, আসবাবপত্র, যন্ত্রপাতি, ভবন ইত্যাদি) এই রেজিস্টারে অন্তর্ভুক্ত হওয়া বাধ্যতামূলক যেখানে প্রত্যেকটি সম্পদ ক্রয়ের তারিখ, মূল্য, তহবিলের উৎস, রক্ষণাবেক্ষণ ইত্যাদি সম্পদ রেজিস্টারে উল্লেখ থাকবে।

ইউনিয়ন পরিষদ অপারেশনাল ম্যানুয়েল ২০০৯ অনুযায়ী ৩০ জুন ২০১৩ এর মধ্যে সকল ইউনিয়ন পরিষদকে নির্ধারিত ফরম্যাট অনুসারে সম্পদ রেজিস্টার তৈরী করার বাধ্যবাধকতা রয়েছে। এছাড়া ২৬.০৮.২০১৩ ইং, স্থানীয় সরকার বিভাগ, স্মারক নং ৪৬.০১৮.০২৯০০.০০.০১৩.২০১২ (অংশ-১) ২৪৫ অনুযায়ী ৩০ সেপ্টেম্বর ২০১৩ এর মধ্যে সম্পদ রেজিস্টার চূড়ান্ত করার সময়সীমা পুনঃনির্ধারণ করা হয়। ফলে গুণগত মান বজায় রেখে স্থায়ী সম্পদ চিহ্নিতকরণ, প্রস্তুতকরণ এবং ডাটাবেজ তৈরী করার জন্য এলজিএসপি-২ অনুদানের দক্ষতা ও সক্ষমতাবৃদ্ধির বরাদ্দ থেকে কোয়েরী নামক প্রতিষ্ঠানের কারিগরি সহায়তায় এই কাজটি করার সিদ্ধান্ত গ্রহণ করা হয়।

ইউনিয়ন পরিষদের সম্পদ রেজিস্টার এবং ব্যবস্থাপনা ডাটাবেজ তৈরীর উদ্দেশ্য হলো ইউনিয়ন পরিষদের অন্তর্ভুক্ত স্থাবর ও অস্থাবর সম্পত্তি গুলোকে একটি আধুনিক তথ্য ভিত্তিক ব্যবস্থাপনার সাথে সংযোজন করা। MS ACCESS ডাটা বেইজের মাধ্যমে নির্ভুলভাবে সম্পদ নিয়ন্ত্রন, রক্ষণাবেক্ষণ এবং ব্যবস্থাপনা করা সম্ভব হবে, যা প্রকল্প গ্রহণের দ্বৈততা পরিহারের ক্ষেত্রে বিশেষ ভূমিকা পালন করবে।

নির্ধারিত ফরমেট ব্যবহার করে প্রতিটি ওয়ার্ড হতে সম্পদ চিহ্নিত করে তালিকা প্রস্তুত, সম্পদের মানচিত্র প্রস্তুত এবং সার্বিক ভাবে ম্যানুয়াল অনুসারে সম্পদ নাম্বারিং ও সম্পদ রেজিস্টার প্রস্তুত করার জন্য তথ্য সংগ্রহকারী প্রতিষ্ঠান কোয়েরীকে ধন্যবাদ জানাচ্ছি। পরিশেষে ইউনিয়ন পরিষদের মহিলা সদস্য, পুরুষ সদস্য, সচিব, গ্রামবাসীকে সার্বিক সহযোগীতার জন্য আন্তরিক কৃতজ্ঞতা জানাচ্ছি।

ধন্যবাদান্তে,

চেয়ারম্যান

১০ নং নারায়নপুর ইউনিয়ন পরিষদ,

চৌগাছা, যশোর।

সুচিপত্র

অধ্যায়-১ : সম্পদ চিহ্নিতকরণ এবং নামাঙ্কিং	৪- ২৩
● কোডিং ইনডেক্স:	৫- ৬
● ইউনিয়ন পরিষদের সম্পদের বিবরণ ও পরিমাণ	৭
● ইউনিয়ন পরিষদ ভবন, ভূমি, আসবাবপত্র, যন্ত্রপাতি ও ইলেকট্রনিক্স সামগ্রী	
● ইউনিয়ন পরিষদের নলকূপ	
● ইউনিয়ন পরিষদের রাস্তা	
অধ্যায়-২ : সম্পদ রেজিস্টার	২৪ - ৩৯
● ইউনিয়ন পরিষদ ভবন ও ভূমি	
● ইউনিয়ন পরিষদের আসবাবপত্র, যন্ত্রপাতি ও ইলেকট্রনিক্স সামগ্রী	
● ইউনিয়ন পরিষদের নলকূপ	
● ইউনিয়ন পরিষদের রাস্তা	
অধ্যায়-৩ : ইউনিয়ন পরিষদের (ওয়ার্ড ভিত্তিক) সম্পদের সামাজিক মানচিত্র	৪০- ৪৯

অধ্যায়-১ : সম্পদ চিহ্নিতকরণ এবং সম্পদ সনাক্তকরণ

ইউনিয়ন পরিষদের অন্তর্ভুক্ত সকল স্থাবর ও অস্থাবর সম্পদের কোড ও বিবরণ

ইউনিয়ন পরিষদভুক্ত ভবন

কোড	সম্পদের বিবরণ
ইউপিভ	ইউনিয়ন পরিষদ ভবন
প্রাণি	প্রাথমিক বিদ্যালয় ভবন
মাবি	মাধ্যমিক বিদ্যালয় ভবন
মাদ্রাসা	মাদ্রাসা ভবন
কলেজ	কলেজ ভবন
মন্দির	মন্দির
শ্মশান	শ্মশানঘাট
এথা	এতিম খানা
ঈগা	ঈদগাহ্ ময়দান
পোস্ট	পোস্ট অফিস ভবন
ইউভূঅ	ইউনিয়ন ভূমি অফিস ভবন
পপক	ইউনিয়ন স্বাস্থ্য ও পরিবার কল্যাণ কেন্দ্র
মাক	মার্কেট/হাট/বাজার
যাহা	যাত্রী ছাউনী
মসজিদ	মসজিদ
কবরস্থান	কবরস্থান
পিক	পিকনিক কর্নার/ স্পোর্ট
সভ	বিভিন্ন ধরনের সরকারি ভবন
মাজার	মাজার
ব্যাংক	বিভিন্ন সরকারি/বেসরকারি ব্যাংক
লাইব্রেরী	লাইব্রেরী/পাঠাগার
ক্লাব	ক্লাব/সংঘ/সাংস্কৃতিক পরিষদ/সমিতি/সংস্থা
এনজিও	বিভিন্ন এনজিও
অন্যান্য	অন্যান্য

ইউনিয়ন পরিষদভুক্ত রাস্তা

কোড	সম্পদের বিবরণ
মারা	মাটির রাস্তা (ছোট বড় সকল ধরনের)
পাইস	ইটের সলিং(বালির উপর ইট বিছানো পাকা রাস্তা)
পাহেবি	হেরিং বোর্ড (বালির উপর ১টি ও ১টি বাকা বিছানো পাকা রাস্তা)
পাপিচ	পিচ ঢালাই দিয়ে তৈরি পাকা রাস্তা
ব্রীজ	ব্রীজ, বাঁশের সীকো, কাঠের সীকো (ছোট/বড়)
কাভা	কালভার্ট (বেল্ল/পাইপ/ইউ ডেন/রিং কালভার্ট)
অন্যান্য	অন্যান্য

ইউনিয়ন পরিষদভুক্ত নলকূপ

কোড	সম্পদের বিবরণ
অগন	অগতীর নলকূপ
গন	গতীর নলকূপ
সলে	স্যানিটারি ল্যাট্রিন
পুকুর	পুকুর (ছোট/বড়/সরকারি/বেসরকারি)
খাহাবা	খাল/হাওড়/বাওড়
সেপ্ৰ	সেচ প্রকল্প/সেচ মেশিন (সরকারি/বেসরকারি)
অন্যান্য	অন্যান্য

ইউনিয়ন পরিষদের আসবাবপত্র

কোড	সম্পদের বিবরণ
অগন	অগভীর নলকূপ
অন্যান্য	অন্যান্য
আলমা	আলমারী
ইন্স্টিবি	কম্পিউটার এক্সেসরিজ
ক্যাবিনেট	ক্যাবিনেট
ক্যামেরা	ক্যামেরা
কম	কম্পিউটার
খাট	খাট
গন	গভীর নলকূপ
ঘড়ি	ঘড়ি
চেয়ার	চেয়ার
জেনার	জেনারেটর
জমি	জমি
টাইমে	টাইপ মেশিন
টিভি	টিভি
টেবিল	টেবিল
ট্যাংক	পানির ট্যাংক
ট্রলি	ট্রলি
তালা	তালা
তৈজসপত্র	তৈজসপত্র
পাম্প	পানির পাম্প
প্রিন্টার	প্রিন্টার
প্রজেক্টর	প্রজেক্টর
ফিল্টার	পানির ফিল্টার
ফ্যান	ফ্যান
ফটোকপি	ফটোকপি মেশিন

কোড	সম্পদের বিবরণ
ফ্রিজ	ফ্রিজ
বাইসা	বাইসাইকেল
বিদ্যুৎউপ	বিদ্যুৎ সরবরাহের উপকরণ
বেঞ্চ	বেঞ্চ
বোর্ড	বোর্ড
ব্যাটারি	ব্যাটারি
ভবন	ভবন
মেশিন	মেশিন
লাইট	লাইট
লেমিমে	লেমিমেটিং মেশিন
স্টেজ	স্টেজ
স্ক্যান	স্ক্যানার মেশিন
সাউন্সি	সাউন্সি সিস্টেম
সেলফ	সেলফ
সৌরবি	সৌরবিদ্যুৎ

ইউনিয়ন পরিষদের অন্তর্ভুক্ত সকল স্থাবর ও অস্থাবর সম্পদের পরিমান

ইউনিয়ন পরিষদভুক্ত ভবন

সম্পদের বিবরণ	মোট সংখ্যা
ইউনিয়ন পরিষদ	১
ঈদগাহ	২৭
এতিম খানা	৩
কবরস্থান	৬
কলেজ	১
প্রাথমিক বিদ্যালয়	১৬
পোস্ট অফিস	১
মন্দির	৬
মসজিদ	৪২
মাদ্রাসা	৫
মাধ্যমিক বিদ্যালয়	৪
মার্কেট	৫
যাত্রী ছাউনী	১
শ্মশানঘাট	২
স্বাস্থ্য কেন্দ্র	৪
সরকারি ভবন	১

ইউনিয়ন পরিষদভুক্ত নলকূপ

সম্পদের বিবরণ	মোট সংখ্যা
অগভীর নলকূপ	৫৭৯০
গভীর নলকূপ	২৬
স্যানিটারী ল্যাট্রিন	৫৮৬১

ইউনিয়ন পরিষদভুক্ত রাস্তা

সম্পদের বিবরণ	মোট সংখ্যা
ইটের সলিং রাস্তা	২২
পাকা রাস্তা	১৫
মাটির রাস্তা	৬২
হেরিং বোল্ড রাস্তা	৫

ইউনিয়ন পরিষদের আসবাবপত্র

সম্পদের বিবরণ	মোট সংখ্যা
আলমারী	৪
কম্পিউটার	১০
কম্পিউটার এক্সেসরিজ	১
ক্যাবিনেট	১
ক্যামেরা	১
খাট	১
চেয়ার	৮১
জেনারেটর	১
টেবিল	৯
তৈজসপত্র	৪২
প্রজেক্টর	২
প্রিন্টার	২
পানির ট্যাংক	৩
পানির পাম্প	১
ফটোকপি মেশিন	১
ফ্যান	৮
বোর্ড	১
ভবন	১
স্ক্যানার মেশিন	১
সেলফ	১

ইউনিয়ন পরিষদের সম্পদ: ভবন

সম্পদের ধরণ	সম্পদের বিবরণ	সম্পদের অবস্থান ওয়ার্ড	ক্রয় / প্রাপ্তির সাল	সম্পত্তির ক্রমিক	সনাক্তকরণ সংখ্যা
ইউনিয়ন পরিষদ	১০ নং নারায়নপুর ইউনিয়ন পরিষদ ভবন। ৩ টি ভবন। নতুন ভবনে ১২ টি ও পুরাতন ভবনে ৫ টি রুম।	৭	১৯৩৯	৮৮	ইউপিড ০৭১৯৩৯০৮৮

ইউনিয়ন পরিষদের সম্পদ: আসবাবপত্র - আলমারী/ক্যাবিনেট/সেলফ/ নোটিশ বোর্ড/ অন্যান্য

সম্পদের ধরণ	সম্পদের বিবরণ	সম্পদের অবস্থান ওয়ার্ড	ক্রয় / প্রাপ্তির সাল	সম্পত্তির ক্রমিক	সনাক্তকরণ সংখ্যা
আলমারী	ষ্টীলের আলমারী	০	০	১	আলমা ০০০০১
আলমারী	ষ্টীলের আলমারী	০	০	২	আলমা ০০০০২
আলমারী	আলমারী Otobi	০	০	৩	আলমা ০০০০৩
আলমারী	কাঠের আলমারী	০	০	৪	আলমা ০০০০৪
ক্যাবিনেট	ষ্টীলের ফাইল ক্যাবিনেট	০	০	৬	ক্যাবিনেট ০০০০৬
খাট	কাঠের খাট	০	০	১৮	খাট ০০০০১৮
পানির ট্যাংক	পানির ট্যাংক	০	০	১১০	ট্যাংক ০০০০১১০
পানির ট্যাংক	পানির ট্যাংক	০	০	১১১	ট্যাংক ০০০০১১১
পানির ট্যাংক	পানির ট্যাংক	০	০	১১২	ট্যাংক ০০০০১১২
পানির পাম্প	পানির পাম্প	০	০	১৫৫	পাম্প ০০০০১৫৫
বোর্ড	কাঠের নোটিশ বোর্ড	০	০	১৬৯	বোর্ড ০০০০১৬৯
সেলফ	কাঠের বুক সেলফ	০	০	১৭২	সেলফ ০০০০১৭২

ইউনিয়ন পরিষদের সম্পদ: টেবিল

সম্পদের ধরণ	সম্পদের বিবরণ	সম্পদের অবস্থান ওয়ার্ড	ক্রয় / প্রাপ্তির সাল	সম্পত্তির ক্রমিক	সনাক্তকরণ সংখ্যা
টেবিল	কাঠ ও লোহার বড় টেবিল (কনফারেন্স টেবিল)	০	০	১০১	টেবিল ০০০০১০১
টেবিল	কাঠ ও লোহার বড় টেবিল (কনফারেন্স টেবিল)	০	০	১০২	টেবিল ০০০০১০২
টেবিল	বড় কাঠের টেবিল	০	০	১০৩	টেবিল ০০০০১০৩
টেবিল	বড় কাঠের টেবিল	০	০	১০৪	টেবিল ০০০০১০৪
টেবিল	বড় কাঠের টেবিল	০	০	১০৫	টেবিল ০০০০১০৫
টেবিল	ফটোকপি মেশিনের টেবিল Otobi	০	০	১০৬	টেবিল ০০০০১০৬
টেবিল	কম্পিউটার টেবিল	০	০	১০৭	টেবিল ০০০০১০৭
টেবিল	কম্পিউটার টেবিল Otobi	০	০	১০৮	টেবিল ০০০০১০৮
টেবিল	কম্পিউটার টেবিল Otobi	০	০	১০৯	টেবিল ০০০০১০৯

ইউনিয়ন পরিষদের সম্পদ: চেয়ার

সম্পদের ধরণ	সম্পদের বিবরণ	সম্পদের অবস্থান ওয়ার্ড	ক্রয় / প্রাপ্তির সাল	সম্পত্তির ক্রমিক	সনাক্তকরণ সংখ্যা
চেয়ার	হাতলবিহীন কাঠ ও লোহার চেয়ার	০	০	১৯	চেয়ার ০০০০১৯
চেয়ার	হাতলবিহীন কাঠ ও লোহার চেয়ার	০	০	২০	চেয়ার ০০০০২০
চেয়ার	হাতলবিহীন কাঠ ও লোহার চেয়ার	০	০	২১	চেয়ার ০০০০২১
চেয়ার	হাতলবিহীন কাঠ ও লোহার চেয়ার	০	০	২২	চেয়ার ০০০০২২
চেয়ার	হাতলবিহীন কাঠ ও লোহার চেয়ার	০	০	২৩	চেয়ার ০০০০২৩
চেয়ার	হাতলবিহীন কাঠ ও লোহার চেয়ার	০	০	২৪	চেয়ার ০০০০২৪



সম্পদের ধরণ	সম্পদের বিবরণ	সম্পদের অবস্থান ওয়ার্ড	ক্রয় / প্রাপ্তির সাল	সম্পত্তির ক্রমিক	সনাক্তকরণ সংখ্যা
ফ্যান	সিলিংফ্যান	০	০	১৬২	ফ্যান ০০০০১৬২
ফ্যান	সিলিংফ্যান	০	০	১৬৩	ফ্যান ০০০০১৬৩
ফ্যান	সিলিংফ্যান	০	০	১৬৪	ফ্যান ০০০০১৬৪
ফ্যান	সিলিংফ্যান	০	০	১৬৫	ফ্যান ০০০০১৬৫
ফ্যান	সিলিংফ্যান	০	০	১৬৬	ফ্যান ০০০০১৬৬
ফ্যান	সিলিংফ্যান	০	০	১৬৭	ফ্যান ০০০০১৬৭

ইউনিয়ন পরিষদের সম্পদ: ইলেকট্রনিক্স সামগ্রী ও যন্ত্রপাতি (ফটোকপি মেশিন/ প্রজেক্টর/প্রিন্টার/ক্যামেরা/ লেমেনেটিং মেশিন/স্ক্যানার ও অন্যান্য যন্ত্রপাতি)

সম্পদের ধরণ	সম্পদের বিবরণ	সম্পদের অবস্থান ওয়ার্ড	ক্রয় / প্রাপ্তির সাল	সম্পত্তির ক্রমিক	সনাক্তকরণ সংখ্যা
ক্যামেরা	ডিজিটাল ক্যামেরা Sony-১১০	০	২০১১	৭	ক্যামেরা ০২০১১০৭
জেনারেটর	জেনারেটর Honda	০	০	১০০	জেনার ০০০০১০০
প্রিন্টার	প্রিন্টার Hp Laser jet p১১০২ সাদাকালো	০	০	১৫৬	প্রিন্টার ০০০০১৫৬
প্রিন্টার	প্রিন্টার Epson-Epsonstylus-T১৩ রঙিন	০	০	১৫৭	প্রিন্টার ০০০০১৫৭
প্রজেক্টর	মাল্টিমিডিয়া প্রজেক্টর Hitaci cp-x-২৫১১	০	০	১৫৮	প্রজেক্টর ০০০০১৫৮
প্রজেক্টর	প্রজেক্টর স্ক্রীন	০	০	১৫৯	প্রজেক্টর ০০০০১৫৯
ফটোকপি মেশিন	ফটোকপি মেশিন Toshiba- estudio-১৮১	০	২০১১	১৬৮	ফটোকপি ০২০১১০১৬৮
স্ক্যানার মেশিন	স্ক্যানার Canon Lide-১১০	০	২০১১	১৭১	স্ক্যানার ০২০১১০১৭১

ইউনিয়ন পরিষদের সম্পদ: কম্পিউটার সামগ্রী ও যন্ত্রপাতি (কম্পিউটার/ ল্যাপটপ/মডেম /মাউস/ কীবোর্ড ও অন্যান্য)

সম্পদের ধরণ	সম্পদের বিবরণ	সম্পদের অবস্থান ওয়ার্ড	ক্রয় / প্রাপ্তির সাল	সম্পত্তির ক্রমিক	সনাক্তকরণ সংখ্যা
কম্পিউটার এক্সেসরিজ	ইউ পি এস Blazer-pro৫০০	০	০	৫	ইন্টারবি ০০০০৫
কম্পিউটার	সিপিইউ Optiplex-৩৮০	০	০	৮	কম ০০০০৮
কম্পিউটার	কীবোর্ড Dell	০	০	৯	কম ০০০০৯
কম্পিউটার	কম্পিউটার মনিটর Dell	০	০	১০	কম ০০০০১০
কম্পিউটার	মাউস Dell	০	০	১১	কম ০০০০১১
কম্পিউটার	পেনড্রাইভ	০	০	১২	কম ০০০০১২
কম্পিউটার	পেনড্রাইভ	০	০	১৩	কম ০০০০১৩
কম্পিউটার	ল্যাপটপ Dell Vostone ১০১৪	০	০	১৪	কম ০০০০১৪
কম্পিউটার	ল্যাপটপ HP-১০০০ Core I ৩	০	০	১৫	কম ০০০০১৫
কম্পিউটার	মডেম গ্রামীণফোন	০	০	১৬	কম ০০০০১৬
কম্পিউটার	মডেম গ্রামীণফোন	০	০	১৭	কম ০০০০১৭

সম্পদের ধরণ	সম্পদের বিবরণ	সম্পদের অবস্থান ওয়ার্ড	ক্রয় / প্রাপ্তির সাল	সম্পত্তির ক্রমিক	সনাস্করণ সংখ্যা
তৈজসপত্র	চিনা মাটির মগ	০	০	১৫২	তৈজসপত্র ০০০০১৫২
তৈজসপত্র	চিনা মাটির মগ	০	০	১৫৩	তৈজসপত্র ০০০০১৫৩
তৈজসপত্র	চিনা মাটির মগ	০	০	১৫৪	তৈজসপত্র ০০০০১৫৪

ইউনিয়ন পরিষদভুক্ত সম্পদ: সরকারি ও বেসরকারি প্রতিষ্ঠান

সম্পদের ধরণ	সম্পদের বিবরণ	সম্পদের অবস্থান ওয়ার্ড	ক্রয় / প্রাপ্তির সাল	সম্পত্তির ক্রমিক	সনাস্করণ সংখ্যা
কলেজ	চাঁদপাড়া আদর্শ জি সি বি কলেজ। ভবন ২ টি, রুম ৭ টি।	১	২০০৩	৬	কলেজ ০১২০০৩০৬
স্বাস্থ্য কেন্দ্র	চাঁদপাড়া বাজার কমিউনিটি ক্লিনিক।	১	১৯৯৬	৭	পপক ০১১৯৯৬০৭
যাত্রী ছাউনী	কাদবিলা যাত্রী ছাউনী	২	২০১১	১৯	যাত্রী ০২২০১১০১৯
এতিম খানা	বড় খাঁনপুর এতিমখানা।	৫	১৯৬২	৫৮	এখা ০৫১৯৬২০৫৮
স্বাস্থ্য কেন্দ্র	বড় খাঁনপুর কমিউনিটি ক্লিনিক।	৫	১৯৯৬	৬২	পপক ০৫১৯৯৬০৬২
এতিম খানা	বাদে খাঁনপুর দারুল সালাম এতিমখানা।	৬	১৯৯৫	৭৮	এখা ০৬১৯৯৫০৭৮
সরকারি ভবন	বাদে খাঁনপুর টাইগার সরকারি ক্লাব।	৬	১৯৯৫	৮৭	সভ ০৬১৯৯৫০৮৭
পোস্ট অফিস	নারায়নপুর পোস্ট অফিস।	৭	১৯৭৫	৯১	পোস্ট ০৭১৯৭৫০৯১
স্বাস্থ্য কেন্দ্র	ইউনিয়ন স্বাস্থ্য ও পরিবার কল্যাণ কেন্দ্র।	৭	১৯৭০	৯২	পপক ০৭১৯৭০০৯২
এতিম খানা	পেটভরা এতিমখানা।	৮	১৯৫৯	১০৬	এখা ০৮১৯৫৯০১০৬
স্বাস্থ্য কেন্দ্র	হাজরাখানা কমিউনিটি ক্লিনিক।	৯	১৯৯৬	১১৮	পপক ০৯১৯৯৬০১১৮

ইউনিয়ন পরিষদভুক্ত সম্পদ: সরকারি ও বেসরকারি প্রতিষ্ঠান (প্রাথমিক বিদ্যালয়)

সম্পদের ধরণ	সম্পদের বিবরণ	সম্পদের অবস্থান ওয়ার্ড	ক্রয় / প্রাপ্তির সাল	সম্পত্তির ক্রমিক	সনাস্করণ সংখ্যা
প্রাথমিক বিদ্যালয়	চাঁদপাড়া সরকারি প্রাথমিক বিদ্যালয়। ভবন ৩ টি, রুম ৯ টি।	১	১৯১৯	৮	প্রাবি ০১১৯১৯০৮
প্রাথমিক বিদ্যালয়	কাদবিলা সরকারি প্রাথমিক বিদ্যালয়। ১ টি টিনশেড ভবন।	২	১৯৮০	২০	প্রাবি ০২১৯৮০০২০
প্রাথমিক বিদ্যালয়	গুয়াতলী সরকারি প্রাথমিক বিদ্যালয়। ১ তলা ভবন।	২	১৯৭২	২১	প্রাবি ০২১৯৭২০২১
প্রাথমিক বিদ্যালয়	মাঞ্জিাপাড়া সরকারি প্রাথমিক বিদ্যালয়। ভবন ১ টি রুম ৪ টি।	৩	০	৩৮	প্রাবি ০৩০০৩৮
প্রাথমিক বিদ্যালয়	হোগলডাঙ্গা সরকারি প্রাথমিক বিদ্যালয়। ভবন ১ টি রুম ৪ টি।	৩	০	৩৯	প্রাবি ০৩০০৩৯
প্রাথমিক বিদ্যালয়	বাটিকামারী বেসরকারি প্রাথমিক বিদ্যালয়। ১ তলা ভবন।	৪	০	৪৯	প্রাবি ০৪০০৪৯
প্রাথমিক বিদ্যালয়	বুদলীতলা সরকারি প্রাথমিক বিদ্যালয়। ১ তলা ভবন, রুম ৪ টি।	৪	১৯৫৪	৫০	প্রাবি ০৪১৯৫৪০৫০
প্রাথমিক বিদ্যালয়	কেছমত খাঁনপুর সরকারি প্রাথমিক বিদ্যালয়। ভবন ১ টি, রুম ৪ টি।	৫	১৯৮৪	৬৩	প্রাবি ০৫১৯৮৪০৬৩
প্রাথমিক বিদ্যালয়	বড় খাঁনপুর সরকারি প্রাথমিক বিদ্যালয়। ভবন ৩ টি, রুম ৯ টি।	৫	১৯৪৯	৬৪	প্রাবি ০৫১৯৪৯০৬৪
প্রাথমিক বিদ্যালয়	বাদে খাঁনপুর সরকারি প্রাথমিক বিদ্যালয়। ভবন ৩ টি, রুম ৭ টি।	৬	১৯৭২	৭৯	প্রাবি ০৬১৯৭২০৭৯
প্রাথমিক বিদ্যালয়	বাহাদুরপুর সরকারি প্রাথমিক বিদ্যালয়। ভবন ১ টি, রুম ৩ টি।	৬	১৯৯২	৮০	প্রাবি ০৬১৯৯২০৮০
প্রাথমিক বিদ্যালয়	নারায়নপুর সরকারি প্রাথমিক বিদ্যালয়। ভবন ২ টি, রুম ১০ টি।	৭	১৯৩২	৯৩	প্রাবি ০৭১৯৩২০৯৩
প্রাথমিক বিদ্যালয়	ভগমানপুর সরকারি প্রাথমিক বিদ্যালয়। ভবন ১ টি, রুম ৪ টি।	৭	১৯৯০	৯৪	প্রাবি ০৭১৯৯০০৯৪
প্রাথমিক বিদ্যালয়	সবুজকুড়ি কিন্ডার গার্ডেন স্কুল।	৭	২০০৪	৯৫	প্রাবি ০৭২০০৪০৯৫
প্রাথমিক বিদ্যালয়	পেটভরা সরকারি প্রাথমিক বিদ্যালয়। ভবন ১ টি, রুম ৪ টি।	৮	১৯৭৩	১০৮	প্রাবি ০৮১৯৭৩০১০৮
প্রাথমিক বিদ্যালয়	হাজরাখানা সরকারি প্রাথমিক বিদ্যালয়। ভবন ৩ টি, রুম ৭ টি।	৯	১৯৭৫	১১৯	প্রাবি ০৯১৯৭৫০১১৯

ইউনিয়ন পরিষদভুক্ত সম্পদ: সরকারি ও বেসরকারি প্রতিষ্ঠান (মাধ্যমিক বিদ্যালয়)

সম্পদের ধরণ	সম্পদের বিবরণ	সম্পদের অবস্থান ওয়ার্ড	ক্রয় / প্রাপ্তির সাল	সম্পত্তির ক্রমিক	সনাক্তকরণ সংখ্যা
মাধ্যমিক বিদ্যালয়	চাঁদপাড়া মাধ্যমিক বিদ্যালয়। ভবন ২ টি, রুম ১৬ টি।	১	১৯৯৪	১০	মাবি ০১১৯৯৪০১০
মাধ্যমিক বিদ্যালয়	এম কে এন জি মাধ্যমিক বিদ্যালয়। ১ টি টিনশেড ভবন।	২	২০০১	২৩	মাবি ০২২০০১০২৩
মাধ্যমিক বিদ্যালয়	বি কে এইচ মাধ্যমিক বিদ্যালয়। ভবন ২ টি, রুম ৮ টি।	৫	২০০০	৬৫	মাবি ০৫২০০০০৬৫
মাধ্যমিক বিদ্যালয়	নারায়নপুর বি ইউ মাধ্যমিক বিদ্যালয়। ভবন ৪ টি, রুম ২০ টি।	৭	১৯৩৭	৯৭	মাবি ০৭১৯৩৭০৯৭

ইউনিয়ন পরিষদভুক্ত সম্পদ: সরকারি ও বেসরকারি ধর্মীয় প্রতিষ্ঠান (মাদ্রাসা)

সম্পদের ধরণ	সম্পদের বিবরণ	সম্পদের অবস্থান ওয়ার্ড	ক্রয় / প্রাপ্তির সাল	সম্পত্তির ক্রমিক	সনাক্তকরণ সংখ্যা
মাদ্রাসা	গুয়াতলী দাখিল মাদ্রাসা। ১ টি ১ তলা, ১ টি টিনশেড।	২	১৯৯৫	২৪	মাদ্রাসা ০২১৯৯৫০২৪
মাদ্রাসা	বড় খাঁনপুর হাফিজিয়া মাদ্রাসা।	৫	১৯৪৫	৬৬	মাদ্রাসা ০৫১৯৪৫০৬৬
মাদ্রাসা	বাদে খাঁনপুর দাখিল মাদ্রাসা। ভবন ২ টি। ১ টি টিনশেড, রুম ৩ টি। ১ টি ১ তলা, রুম ৪ টি।	৬	১৯৮৫	৮২	মাদ্রাসা ০৬১৯৮৫০৮২
মাদ্রাসা	পেটভরা হাফিজিয়া মাদ্রাসা।	৮	১৯৫৯	১০৯	মাদ্রাসা ০৮১৯৫৯০১০৯
মাদ্রাসা	হাজরাখানা পীর বলুদান দাখিল মাদ্রাসা। ৩ টি ভবন, রুম ১০ টি।	৯	১৯৭৩	১২০	মাদ্রাসা ০৯১৯৭৩০১২০

ইউনিয়ন পরিষদভুক্ত সম্পদ: ধর্মীয় উপাসনালয় (মসজিদ)

সম্পদের ধরণ	সম্পদের বিবরণ	সম্পদের অবস্থান ওয়ার্ড	ক্রয় / প্রাপ্তির সাল	সম্পত্তির ক্রমিক	সনাক্তকরণ সংখ্যা
মসজিদ	চাঁদপাড়া কারিগর পাড়া জামে মসজিদ।	১	১৯৪০	১১	মসজিদ ০১১৯৪০০১১
মসজিদ	চাঁদপাড়া দক্ষিণ পাড়া জামে মসজিদ।	১	১৯৮৫	১২	মসজিদ ০১১৯৮৫০১২
মসজিদ	চাঁদপাড়া পশ্চিম পাড়া জামে মসজিদ।	১	১৯৯৫	১৩	মসজিদ ০১১৯৯৫০১৩
মসজিদ	চাঁদপাড়া বাজার জামে মসজিদ।	১	১৯৫৬	১৪	মসজিদ ০১১৯৫৬০১৪
মসজিদ	চাঁদপাড়া বিশ্বাস পাড়া জামে মসজিদ।	১	১৯৭৫	১৫	মসজিদ ০১১৯৭৫০১৫
মসজিদ	কাদবিলা দক্ষিণ পাড়া জামে মসজিদ। ১ তলা ভবন।	২	০	২৭	মসজিদ ০২২০০২৭
মসজিদ	কাদবিলা পূর্ব পাড়া জামে মসজিদ। ১ তলা ভবন।	২	২০০১	২৮	মসজিদ ০২২০০১০২৮
মসজিদ	কাদবিলা পশ্চিম পাড়া জামে মসজিদ। ১ তলা ভবন।	২	২০০৮	২৯	মসজিদ ০২২০০৮০২৯
মসজিদ	গুয়াতলী কারিগর পাড়া জামে মসজিদ।	২	০	৩০	মসজিদ ০২০০৩০
মসজিদ	গুয়াতলী কুমিল্লা পাড়া জামে মসজিদ।	২	০	৩১	মসজিদ ০২০০৩১
মসজিদ	গুয়াতলী পূর্ব পাড়া জামে মসজিদ।	২	০	৩২	মসজিদ ০২০০৩২
মসজিদ	গুয়াতলী মধ্য পাড়া জামে মসজিদ।	২	০	৩৩	মসজিদ ০২০০৩৩
মসজিদ	মাঞ্জিাপাড়া পূর্ব পাড়া জামে মসজিদ।	৩	২০১২	৪১	মসজিদ ০৩২০১২০৪১
মসজিদ	হোগলডাঙ্গা ঘাট পাড়া জামে মসজিদ।	৩	১৯৯৫	৪২	মসজিদ ০৩১৯৯৫০৪২
মসজিদ	হোগলডাঙ্গা পূর্ব পাড়া জামে মসজিদ।	৩	২০০৩	৪৩	মসজিদ ০৩২০০৩০৪৩
মসজিদ	হোগলডাঙ্গা বাজার জামে মসজিদ।	৩	২০০৮	৪৪	মসজিদ ০৩২০০৮০৪৪
মসজিদ	হোগলডাঙ্গা মডল পাড়া জামে মসজিদ।	৩	০	৪৫	মসজিদ ০৩০০৪৫
মসজিদ	বাটিকামারী জামে মসজিদ। ১ তলা ভবন।	৪	১৯৯৩	৫১	মসজিদ ০৪১৯৯৩০৫১
মসজিদ	বুন্দলীতলা গাওসুল আলম জামে মসজিদ। ১ তলা ভবন।	৪	১৯৬২	৫২	মসজিদ ০৪১৯৬২০৫২
মসজিদ	বুন্দলীতলা দক্ষিণ পাড়া জামে মসজিদ। টিনশেড ভবন।	৪	২০০৪	৫৩	মসজিদ ০৪২০০৪০৫৩
মসজিদ	কেছমত খাঁনপুর বাজার জামে মসজিদ।	৫	১৯৯২	৬৯	মসজিদ ০৫১৯৯২০৬৯

সম্পদের ধরণ	সম্পদের বিবরণ	সম্পদের অবস্থান ওয়ার্ড	ক্রয় / প্রাপ্তির সাল	সম্পত্তির ক্রমিক	সনাক্তকরণ সংখ্যা
মসজিদ	কেহমত জামে মসজিদ।	৫	২০০০	৭০	মসজিদ ০৫২০০০০৭০
মসজিদ	বড় খাঁনপুর কইবিল পাড়া জামে মসজিদ।	৫	১৯৮৫	৭১	মসজিদ ০৫১৯৮৫০৭১
মসজিদ	বড় খাঁনপুর জামে মসজিদ।	৫	১৯৯৫	৭২	মসজিদ ০৫১৯৯৫০৭২
মসজিদ	বড় খাঁনপুর ডালতলা পাড়া জামে মসজিদ।	৫	১৯৭৭	৭৩	মসজিদ ০৫১৯৭৭০৭৩
মসজিদ	বড় খাঁনপুর বাজার জামে মসজিদ।	৫	২০০৪	৭৪	মসজিদ ০৫২০০৪০৭৪
মসজিদ	বড় খাঁনপুর সাফের পাড়া জামে মসজিদ।	৫	২০০২	৭৫	মসজিদ ০৫২০০২০৭৫
মসজিদ	বাদে খাঁনপুর এতিমখানা জামে মসজিদ।	৬	২০০৮	৮৩	মসজিদ ০৬২০০৮০৮৩
মসজিদ	বাদে খাঁনপুর দাখিল মাদ্রাসা জামে মসজিদ।	৬	২০০৫	৮৪	মসজিদ ০৬২০০৫০৮৪
মসজিদ	বাদে খাঁনপুর পশ্চিম পাড়া জামে মসজিদ।	৬	১৯৬০	৮৫	মসজিদ ০৬১৯৬০০৮৫
মসজিদ	বাদে খাঁনপুর মাঝের পাড়া জামে মসজিদ।	৬	২০১০	৮৬	মসজিদ ০৬২০১০০৮৬
মসজিদ	ইলিশমারী জামে মসজিদ।	৭	১৯৬৫	৯৮	মসজিদ ০৭১৯৬৫০৯৮
মসজিদ	নারায়নপুর পশ্চিম পাড়া জামে মসজিদ।	৭	২০০৪	৯৯	মসজিদ ০৭২০০৪০৯৯
মসজিদ	নারায়নপুর বাজারের জামে মসজিদ।	৭	২০০২	১০০	মসজিদ ০৭২০০২০১০০
মসজিদ	নারায়নপুর মাঝের পাড়া জামে মসজিদ।	৭	১৯৪৮	১০১	মসজিদ ০৭১৯৪৮০১০১
মসজিদ	ভগমানপুর জামে মসজিদ।	৭	১৯৬০	১০২	মসজিদ ০৭১৯৬০০১০২
মসজিদ	পেটভরা উত্তর পাড়া বায়তুল আমান জামে মসজিদ।	৮	১৯৮৫	১১১	মসজিদ ০৮১৯৮৫০১১১
মসজিদ	পেটভরা জামে মসজিদ।	৮	২০০৪	১১২	মসজিদ ০৮২০০৪০১১২
মসজিদ	পেটভরা পশ্চিম পাড়া বায়তুল আমান জামে মসজিদ।	৮	১৯৭৫	১১৩	মসজিদ ০৮১৯৭৫০১১৩
মসজিদ	হাজরাখানা উত্তর পাড়া মসজিদ।	৯	২০০২	১২২	মসজিদ ০৯২০০২০১২২
মসজিদ	হাজরাখানা পূর্বপাড়া জামে মসজিদ।	৯	১৯৬০	১২৩	মসজিদ ০৯১৯৬০০১২৩
মসজিদ	হাজরাখানা পশ্চিম পাড়া নূরবাক জামে মসজিদ।	৯	১৯৯০	১২৪	মসজিদ ০৯১৯৯০০১২৪

ইউনিয়ন পরিষদভুক্ত সম্পদ: ধর্মীয় উপাসনালয় (মন্দির)

সম্পদের ধরণ	সম্পদের বিবরণ	সম্পদের অবস্থান ওয়ার্ড	ক্রয় / প্রাপ্তির সাল	সম্পত্তির ক্রমিক	সনাক্তকরণ সংখ্যা
মন্দির	কাদবিলা দুর্গা মন্দির।	২	০	২৫	মন্দির ০২০০২৫
মন্দির	কাদবিলা পূর্ব পাড়া কালি মন্দির।	২	০	২৬	মন্দির ০২০০২৬
মন্দির	বড় খাঁনপুর দাস পাড়া কালি মন্দির।	৫	১৯৪৫	৬৭	মন্দির ০৫১৯৪৫০৬৭
মন্দির	বড় খাঁনপুর দুর্গা মন্দির।	৫	১৯৮৫	৬৮	মন্দির ০৫১৯৮৫০৬৮
মন্দির	পেটভরা রাখা গোবিন্দ মন্দির।	৮	০	১১০	মন্দির ০৮০০১১০
মন্দির	হাজরাখানা সর্বজনীন পূজা মন্দির।	৯	১৯৬৫	১২১	মন্দির ০৯১৯৬৫০১২১

ইউনিয়ন পরিষদভুক্ত সম্পদ: ঈদগাহ

সম্পদের ধরণ	সম্পদের বিবরণ	সম্পদের অবস্থান ওয়ার্ড	ক্রয় / প্রাপ্তির সাল	সম্পত্তির ক্রমিক	সনাক্তকরণ সংখ্যা
ঈদগাহ	চাঁদপাড়া প্রাথমিক বিদ্যালয় মাঠ ঈদগাহ মাঠ।	১	১৯৫৫	১	ঈদগাহ ০১১৯৫৫০১
ঈদগাহ	চাঁদপাড়া পশ্চিম পাড়া ঈদগাহ মাঠ।	১	১৯৮৮	২	ঈদগাহ ০১১৯৮৮০২
ঈদগাহ	চাঁদপাড়া বিশ্বাস পাড়া ঈদগাহ মাঠ।	১	১৯৯৪	৩	ঈদগাহ ০১১৯৯৪০৩
ঈদগাহ	চাঁদপাড়া স্কুল মাঠ ঈদগাহ।	১	১৯৭৮	৪	ঈদগাহ ০১১৯৭৮০৪
ঈদগাহ	চাঁদপাড়া আর্থ সেন্টারের পাশের ঈদগাহ।	১	১৯৬৩	৫	ঈদগাহ ০১১৯৬৩০৫
ঈদগাহ	কাদবিলা ঈদগাহ ময়দান।	২	১৯৮৪	১৬	ঈদগাহ ০২১৯৮৪০১৬

ঈদগাহ	গুয়াতলী ঈদগাহ ময়দান।	২	২০০১	১৭	ঈগা ০২২০০১০১৭
ঈদগাহ	মান্দারতলা ঈদগাহ ময়দান।	২	০	১৮	ঈগা ০২০০১৮
ঈদগাহ	মাজিাপাড়া পূর্ব পাড়া ঈদগাহ ময়দান।	৩	২০১২	৩৪	ঈগা ০৩২০১২০৩৪
ঈদগাহ	মাজিাপাড়া পশ্চিম পাড়া ঈদগাহ ময়দান।	৩	০	৩৫	ঈগা ০৩০০৩৫
ঈদগাহ	হোগলডাঙ্গা বাজার ঈদগাহ ময়দান।	৩	১৯৭৫	৩৬	ঈগা ০৩১৯৭৫০৩৬
ঈদগাহ	বাটিকামারী ঈদগাহ ময়দান।	৪	১৯৯০	৪৭	ঈগা ০৪১৯৯০০৪৭
ঈদগাহ	বুন্দলীতলা ঈদগাহ ময়দান।	৪	১৯৫২	৪৮	ঈগা ০৪১৯৫২০৪৮
ঈদগাহ	কেছমত খীনপুর ঈদগাহ ময়দান।	৫	১৯৬৬	৫৪	ঈগা ০৫১৯৬৬০৫৪
ঈদগাহ	বড় খীনপুর কইবিলা পাড়া ঈদগাহ ময়দান।	৫	১৯৮৫	৫৫	ঈগা ০৫১৯৮৫০৫৫
ঈদগাহ	বড় খীনপুর বাজার ঈদগাহ ময়দান।	৫	১৯৯৪	৫৬	ঈগা ০৫১৯৯৪০৫৬
ঈদগাহ	বড় খীনপুর সাফের পাড়া ঈদগাহ ময়দান।	৫	১৯৬৭	৫৭	ঈগা ০৫১৯৬৭০৫৭
ঈদগাহ	বাদে খীনপুর দাখিল মাদ্রাসা সংলগ্ন ঈদগাহ মাঠ।	৬	১৯৯৫	৭৬	ঈগা ০৬১৯৯৫০৭৬
ঈদগাহ	বাদে খীনপুর প্রাথমিক বিদ্যালয় ঈদগাহ মাঠ।	৬	২০০৫	৭৭	ঈগা ০৬২০০৫০৭৭
ঈদগাহ	ইলিশমারী ঈদগাহ মাঠ।	৭	১৯৫০	৮৯	ঈগা ০৭১৯৫০০৮৯
ঈদগাহ	নারায়নপুর পশ্চিম পাড়া ঈদগাহ মাঠ।	৭	২০০৪	৯০	ঈগা ০৭২০০৪০৯০
ঈদগাহ	পেটভরা উত্তর পাড়া ঈদগাহ মাঠ।	৮	১৯৯২	১০৩	ঈগা ০৮১৯৯২০১০৩
ঈদগাহ	পেটভরা পশ্চিম পাড়া ঈদগাহ মাঠ।	৮	১৯৭৮	১০৪	ঈগা ০৮১৯৭৮০১০৪
ঈদগাহ	পেটভরা মাদ্রাসা ঈদগাহ মাঠ।	৮	১৯৮৫	১০৫	ঈগা ০৮১৯৮৫০১০৫
ঈদগাহ	হাজরাখানা উত্তর পাড়া ঈদগাহ ময়দান।	৯	২০০৪	১১৪	ঈগা ০৯২০০৪০১১৪
ঈদগাহ	হাজরাখানা পীর বলুদানের রওজা শরিফের সাথে ঈদগাহ ময়দান।	৯	১৯৮৫	১১৫	ঈগা ০৯১৯৮৫০১১৫
ঈদগাহ	হাজরাখানা মাঝের পাড়া ঈদগাহ ময়দান।	৯	১৯৭৫	১১৬	ঈগা ০৯১৯৭৫০১১৬

ইউনিয়ন পরিষদভুক্ত সম্পদ: শ্মশান

সম্পদের ধরণ	সম্পদের বিবরণ	সম্পদের অবস্থান ওয়ার্ড	ক্রয় / প্রাপ্তির সাল	সম্পত্তির ক্রমিক	সনাক্তকরণ সংখ্যা
শ্মশানঘাট	মাজিাপাড়া মহাশ্মশান।	৩	০	৪৬	শ্মশান ০৩০০৪৬
শ্মশানঘাট	হাজরাখানা দক্ষিণ পাড়া শ্মশানঘাট।	৯	১৯৬৭	১২৫	শ্মশান ০৯১৯৬৭০১২৫

ইউনিয়ন পরিষদভুক্ত সম্পদ: হাট/বাজার/মার্কেট

সম্পদের ধরণ	সম্পদের বিবরণ	সম্পদের অবস্থান ওয়ার্ড	ক্রয় / প্রাপ্তির সাল	সম্পত্তির ক্রমিক	সনাক্তকরণ সংখ্যা
মার্কেট	চাঁদপাড়া বাজার।	১	১৯৮৩	৯	মাক ০১১৯৮৩০৯
মার্কেট	বাউতলা বাজার।	২	১৯৮২	২২	মাক ০২১৯৮২০২২
মার্কেট	হোগলডাঙ্গা বাজার।	৩	২০০০	৪০	মাক ০৩২০০০০৪০
মার্কেট	বাদে খীনপুর বাজার।	৬	১৯৭৫	৮১	মাক ০৬১৯৭৫০৮১
মার্কেট	নারায়নপুর বাজার।	৭	১৯৬০	৯৬	মাক ০৭১৯৬০০৯৬

ইউনিয়ন পরিষদভুক্ত সম্পদ: মাজার/কবরস্থান

সম্পদের ধরণ	সম্পদের বিবরণ	সম্পদের অবস্থান ওয়ার্ড	ক্রম / প্রাপ্তির সাল	সম্পত্তির ক্রমিক	সনাক্তকরণ সংখ্যা
কবরস্থান	হোগলডাঙ্গা ঘাটপাড়া কবরস্থান। (জমিদাতা ছামাদ)	৩	২০১৩	৩৭	কবরস্থান ০৩২০১৩০৩৭
কবরস্থান	বড় খাঁনপুর বাজার কবরস্থান।	৫	১৯৯৫	৫৯	কবরস্থান ০৫১৯৯৫০৫৯
কবরস্থান	বড় খাঁনপুর মাঝের পাড়া কবরস্থান।	৫	১৯৮৮	৬০	কবরস্থান ০৫১৯৮৮০৬০
কবরস্থান	বড় খাঁনপুর সরকারি কবরস্থান।	৫	১৯৬৭	৬১	কবরস্থান ০৫১৯৬৭০৬১
কবরস্থান	পেটভরা কবরস্থান।	৮	২০০৩	১০৭	কবরস্থান ০৮২০০৩০১০৭
কবরস্থান	হাজরাখানা পশ্চিম পাড়া সরকারি কবরস্থান।	৯	১৯৯৯	১১৭	কবরস্থান ০৯১৯৯৯০১১৭

ইউনিয়ন পরিষদভুক্ত সম্পদ: নলকুপ (গভীর নলকুপ/ অগভীর নলকুপ)

সম্পদের ধরণ	সম্পদের বিবরণ	সম্পদের অবস্থান ওয়ার্ড	ক্রম / প্রাপ্তির সাল	সম্পত্তির ক্রমিক	সনাক্তকরণ সংখ্যা
অগভীর নলকুপ	১ নং ওয়ার্ডে ১০২২ টি অগভীর নলকুপ আছে	১	০	১	অগন ০১০০১
অগভীর নলকুপ	চাঁদপাড়া আসাদুলের বাড়ি ১ টি অগভীর নলকুপ	১	২০১৩	২	অগন ০১২০১৩০২
অগভীর নলকুপ	চাঁদপাড়া ইসলামের বাড়ি ১ টি অগভীর নলকুপ	১	২০১২	৩	অগন ০১২০১২০৩
অগভীর নলকুপ	চাঁদপাড়া বাজারে ১ টি অগভীর নলকুপ	১	২০১৩	৪	অগন ০১২০১৩০৪
অগভীর নলকুপ	চাঁদপাড়া রবিউলের বাড়ি ১ টি অগভীর নলকুপ	১	২০১২	৫	অগন ০১২০১২০৫
অগভীর নলকুপ	চাঁদপাড়া সালামের বাড়ি ১ টি অগভীর নলকুপ	১	২০১২	৬	অগন ০১২০১২০৬
গভীর নলকুপ	চাঁদপাড়া আমজারের বাড়ি ১ টি গভীর নলকুপ	১	২০০৬	৭	গন ০১২০০৬০৭
গভীর নলকুপ	চাঁদপাড়া প্রাথমিক বিদ্যালয়ে ১ টি গভীর নলকুপ	১	২০০৪	৮	গন ০১২০০৪০৮
গভীর নলকুপ	চাঁদপাড়া মুকুলের বাড়ি ১ টি গভীর নলকুপ	১	২০০৮	৯	গন ০১২০০৮০৯
অগভীর নলকুপ	২ নং ওয়ার্ডে কাদবিলা গ্রামে ৩২০ টি অগভীর নলকুপ আছে	২	০	১৭	অগন ০২০০১৭
অগভীর নলকুপ	২ নং ওয়ার্ডে গুয়াতলী গ্রামে ২৫০ টি অগভীর নলকুপ	২	০	১৮	অগন ০২০০১৮
অগভীর নলকুপ	কাদবিলা আবুলের বাড়িতে ১ টি অগভীর নলকুপ	২	২০১১	১৯	অগন ০২২০১১০১৯
অগভীর নলকুপ	কাদবিলা হান্নানের বাড়িতে ১ টি অগভীর নলকুপ	২	২০১১	২০	অগন ০২২০১১০২০
অগভীর নলকুপ	গুয়াতলী চকমের বাড়িতে ১ টি অগভীর নলকুপ	২	২০১১	২১	অগন ০২২০১১০২১
গভীর নলকুপ	এম কে এস জি মাধ্যমিক বিদ্যালয়ে ১ টি গভীর নলকুপ	২	২০০৯	২২	গন ০২২০০৯০২২
গভীর নলকুপ	কাদবিলা পূর্ব পাড়া জামে মসজিদে ১ টি গভীর নলকুপ	২	২০০৩	২৩	গন ০২২০০৩০২৩
গভীর নলকুপ	কাদবিলা সরকারি প্রাথমিক বিদ্যালয় ১ টি গভীর নলকুপ	২	২০০২	২৪	গন ০২২০০২০২৪
গভীর নলকুপ	গুয়াতলী সরকারি প্রাথমিক বিদ্যালয় ১ টি গভীর নলকুপ	২	২০০৭	২৫	গন ০২২০০৭০২৫
গভীর নলকুপ	গুয়াতলী জামে মসজিদে ১ টি গভীর নলকুপ	২	২০০৫	২৬	গন ০২২০০৫০২৬
অগভীর নলকুপ	৩ নং ওয়ার্ডে হোগলডাঙ্গা গ্রামে ২৮০ টি অগভীর নলকুপ আছে	৩	০	২৯	অগন ০৩০০২৯
অগভীর নলকুপ	৩ নং মাজিাপাড়া গ্রামে ১৮০ টি অগভীর নলকুপ আছে	৩	০	৩০	অগন ০৩০০৩০
অগভীর নলকুপ	মাজিাপাড়া জুয়েলের বাড়িতে ১ টি অগভীর নলকুপ	৩	২০১১	৩১	অগন ০৩২০১১০৩১
অগভীর নলকুপ	মাজিাপাড়া রহমতের বাড়িতে ১ টি অগভীর নলকুপ	৩	২০১১	৩২	অগন ০৩২০১১০৩২
অগভীর নলকুপ	হোগলডাঙ্গা দামাউলের বাড়িতে ১ টি অগভীর নলকুপ	৩	২০০৩	৩৩	অগন ০৩২০০৩০৩৩
অগভীর নলকুপ	হোগলডাঙ্গা বেপারী পাড়া আসাদুলের বাড়িতে ১ টি অগভীর নলকুপ	৩	২০০৩	৩৪	অগন ০৩২০০৩০৩৪
অগভীর নলকুপ	হোগলডাঙ্গা রহিমের বাড়িতে ১ টি অগভীর নলকুপ	৩	২০০৮	৩৫	অগন ০৩২০০৮০৩৫
অগভীর নলকুপ	হোগলডাঙ্গা শান্তির বাড়িতে ১ টি অগভীর নলকুপ	৩	২০০৩	৩৬	অগন ০৩২০০৩০৩৬
গভীর নলকুপ	হোগলডাঙ্গা পূর্বপাড়া মসজিদে ১ টি গভীর নলকুপ	৩	২০০৫	৩৭	গন ০৩২০০৫০৩৭

সম্পদের ধরণ	সম্পদের বিবরণ	সম্পদের অবস্থান ওয়ার্ড	ক্রয় / প্রাপ্তির সাল	সম্পত্তির ক্রমিক	সনাস্করণ সংখ্যা
গভীর নলকূপ	হোগলডাঙ্গা সরকারি প্রাথমিক বিদ্যালয়ে ১টি গভীর নলকূপ	৩	২০০৫	৩৮	গন ০৩২০০৫০৩৮
অগভীর নলকূপ	৪ নং ওয়ার্ডে বাটিকামারী গ্রামে ৫০ টি অগভীর নলকূপ আছে	৪	০	৪৫	অগন ০৪০০৪৫
অগভীর নলকূপ	৪ নং ওয়ার্ডে বুদ্ধলীতলা গ্রামে ১৯০ টি অগভীর নলকূপ আছে	৪	০	৪৬	অগন ০৪০০৪৬
অগভীর নলকূপ	বাটিকামারী জামে মসজিদে ১ টি অগভীর নলকূপ	৪	২০০৪	৪৭	অগন ০৪২০০৪০৪৭
অগভীর নলকূপ	বাটিকামারী প্রাইমারী স্কুলে ১ টি অগভীর নলকূপ	৪	১৯৯৮	৪৮	অগন ০৪১৯৯৮০৪৮
অগভীর নলকূপ	বুদ্ধলীতলা কদমের বাড়িতে ১টি অগভীর নলকূপ	৪	১৯৮৫	৪৯	অগন ০৪১৯৮৫০৪৯
অগভীর নলকূপ	বুদ্ধলীতলা প্রাইমারী স্কুলে ১ টি অগভীর নলকূপ	৪	১৯৯৫	৫০	অগন ০৪১৯৯৫০৫০
অগভীর নলকূপ	বুদ্ধলীতলা ফরজনের বাড়িতে ১টি অগভীর নলকূপ	৪	১৯৯০	৫১	অগন ০৪১৯৯০০৫১
গভীর নলকূপ	বাটিকামারী নূর ইসলামের বাড়িতে ১ টি গভীর নলকূপ	৪	২০১১	৫২	গন ০৪২০১১০৫২
গভীর নলকূপ	বাটিকামারী শামছুলের বাড়িতে ১ টি গভীর নলকূপ	৪	২০১১	৫৩	গন ০৪২০১১০৫৩
অগভীর নলকূপ	৫ নং ওয়ার্ডে কেছমত খাঁনপুর গ্রামে ১৯৫ টি অগভীর নলকূপ আছে	৫	০	৫৬	অগন ০৫০০৫৬
অগভীর নলকূপ	৫ নং ওয়ার্ডে বড় খাঁনপুর গ্রামে ৫৫৫ টি অগভীর নলকূপ আছে	৫	০	৫৭	অগন ০৫০০৫৭
অগভীর নলকূপ	কেছমত খাঁনপুর আশরাফের বাড়ি ১ টি অগভীর নলকূপ	৫	২০১৩	৫৮	অগন ০৫২০১৩০৫৮
অগভীর নলকূপ	বড় খাঁনপুর জমিরের বাড়ি ১ টি অগভীর নলকূপ	৫	২০১৩	৫৯	অগন ০৫২০১৩০৫৯
অগভীর নলকূপ	বড় খাঁনপুর জমিরের বাড়ি ১ টি অগভীর নলকূপ	৫	২০১৩	৬০	অগন ০৫২০১৩০৬০
অগভীর নলকূপ	বড় খাঁনপুর বিল্লার বাড়ি ১ টি অগভীর নলকূপ	৫	২০১৩	৬১	অগন ০৫২০১৩০৬১
অগভীর নলকূপ	বড় খাঁনপুর মোজার বাড়ি ১ টি অগভীর নলকূপ	৫	২০১৩	৬২	অগন ০৫২০১৩০৬২
অগভীর নলকূপ	বড় খাঁনপুর রবিউলের বাড়ি ১ টি অগভীর নলকূপ	৫	২০১২	৬৩	অগন ০৫২০১২০৬৩
গভীর নলকূপ	কেছমত খাঁনপুর মনিরের বাড়ি ১ টি গভীর নলকূপ	৫	২০১১	৬৪	গন ০৫২০১১০৬৪
গভীর নলকূপ	বড় খাঁনপুর আজাদের বাড়ি ১ টি গভীর নলকূপ	৫	২০০৮	৬৫	গন ০৫২০০৮০৬৫
গভীর নলকূপ	বড় খাঁনপুর আলিমের বাড়ি ১ টি গভীর নলকূপ	৫	২০০৬	৬৬	গন ০৫২০০৬০৬৬
গভীর নলকূপ	বড় খাঁনপুর শরিফুলের বাড়ি ১ টি গভীর নলকূপ	৫	২০০৮	৬৭	গন ০৫২০০৮০৬৭
অগভীর নলকূপ	৬ নং ওয়ার্ডে বাদে খাঁনপুর গ্রামে ৩৫০ টি অগভীর নলকূপ আছে	৬	০	৭৫	অগন ০৬০০৭৫
অগভীর নলকূপ	৬ নং ওয়ার্ডে বাহাদুরপুর গ্রামে ৪৫০ অগভীর নলকূপ আছে	৬	০	৭৬	অগন ০৬০০৭৬
অগভীর নলকূপ	বাদে খাঁনপুর দাখিল মাদ্রাসায় ১ টি অগভীর নলকূপ	৬	২০০৩	৭৭	অগন ০৬২০০৩০৭৭
অগভীর নলকূপ	বাদে খাঁনপুর দাখিল মাদ্রাসায় ১ টি অগভীর নলকূপ	৬	২০০৭	৭৮	অগন ০৬২০০৭০৭৮
অগভীর নলকূপ	বাদে খাঁনপুর দারুল সালাম এতিমখানায় ১ টি অগভীর নলকূপ	৬	২০০৫	৭৯	অগন ০৬২০০৫০৭৯
অগভীর নলকূপ	বাদে খাঁনপুর বাজারে ১ টি অগভীর নলকূপ	৬	২০০১	৮০	অগন ০৬২০০১০৮০
অগভীর নলকূপ	বাদে খাঁনপুর মাঝের পাড়ায় জামে মসজিদে ১ টি অগভীর নলকূপ	৬	২০০৫	৮১	অগন ০৬২০০৫০৮১
অগভীর নলকূপ	বাদে খাঁনপুর সরকারি টাইগার ক্লাবে ১ টি অগভীর নলকূপ	৬	২০০৫	৮২	অগন ০৬২০০৫০৮২
অগভীর নলকূপ	বাদে খাঁনপুর সরকারি প্রাথমিক বিদ্যালয়ে ১ টি গভীর নলকূপ	৬	২০১২	৮৩	অগন ০৬২০১২০৮৩
অগভীর নলকূপ	বাহাদুর পুর সরকারি প্রাথমিক বিদ্যালয়ে ১ টি অগভীর নলকূপ	৬	২০০০	৮৪	অগন ০৬২০০০০৮৪
গভীর নলকূপ	বাদে খাঁনপুর মসিয়্যার রহমানের বাড়ি ১ টি গভীর নলকূপ	৬	২০১৩	৮৫	গন ০৬২০১৩০৮৫
অগভীর নলকূপ	৭ নং ওয়ার্ডে নারায়নপুর গ্রামে ৪১০ টি অগভীর নলকূপ আছে	৭	০	৮৮	অগন ০৭০০৮৮
অগভীর নলকূপ	৭ নং ওয়ার্ডে ভগমানপুর/হলিশমারী গ্রামে ৩৫০ টি অগভীর নলকূপ আছে	৭	০	৮৯	অগন ০৭০০৮৯
অগভীর নলকূপ	ইলিশমারী জামে মসজিদে ১ টি অগভীর নলকূপ	৭	২০০৫	৯০	অগন ০৭২০০৫০৯০
অগভীর নলকূপ	নারায়নপুর সরকারি প্রাথমিক বিদ্যালয়ে ১ টি অগভীর নলকূপ	৭	১৯৭৫	৯১	অগন ০৭১৯৭৫০৯১
অগভীর নলকূপ	নারায়নপুর ইউনিয়ন স্বাস্থ্য ও পরিবার কল্যাণ কেন্দ্রে ১ টি অগভীর নলকূপ	৭	২০০০	৯২	অগন ০৭২০০০০৯২
অগভীর নলকূপ	নারায়নপুর ইউনিয়ন পরিষদে ১ টি অগভীর নলকূপ	৭	১৯৩৯	৯৩	অগন ০৭১৯৩৯০৯৩
অগভীর নলকূপ	নারায়নপুর কিন্ডার গার্ডেন স্কুলে ১ টি অগভীর নলকূপ	৭	২০০৯	৯৪	অগন ০৭২০০৯০৯৪

সম্পদের ধরণ	সম্পদের বিবরণ	সম্পদের অবস্থান ওয়ার্ড	ক্রয় / প্রাপ্তির সাল	সম্পত্তির ক্রমিক	সনাস্করণ সংখ্যা
অগতীর নলকূপ	নারায়নপুর পশ্চিম পাড়া জামে মসজিদে ১ টি অগতীর নলকূপ	৭	২০১০	৯৫	অগন ০৭২০১০০৯৫
অগতীর নলকূপ	নারায়নপুর বাজারে ১ টি অগতীর নলকূপ	৭	২০০০	৯৬	অগন ০৭২০০০০৯৬
অগতীর নলকূপ	নারায়নপুর বি ইউ মাধ্যমিক বিদ্যালয়ে ১ টি অগতীর নলকূপ	৭	২০০১	৯৭	অগন ০৭২০০১০৯৭
অগতীর নলকূপ	নারায়নপুর মাঝের পাড়া জামে মসজিদে ১ টি অগতীর নলকূপ	৭	২০০৩	৯৮	অগন ০৭২০০৩০৯৮
অগতীর নলকূপ	ভগমানপুর সরকারি প্রাথমিক বিদ্যালয়ে ১ টি অগতীর নলকূপ	৭	২০০৫	৯৯	অগন ০৭২০০৫০৯৯
অগতীর নলকূপ	৮ নং ওয়ার্ডে পেটভরা গ্রামে ৬৩৬ টি অগতীর নলকূপ আছে	৮	০	১০২	অগন ০৮০০১০২
অগতীর নলকূপ	পেটভরা আনসার বিডিপি ক্লাবের সামনে ১ টি অগতীর নলকূপ	৮	০	১০৩	অগন ০৮০০১০৩
অগতীর নলকূপ	পেটভরা মধু মোল্লার বাড়ি ১ টি অগতীর নলকূপ	৮	০	১০৪	অগন ০৮০০১০৪
অগতীর নলকূপ	পেটভরা রবিউলের বাড়ি ১ টি অগতীর নলকূপ	৮	০	১০৫	অগন ০৮০০১০৫
অগতীর নলকূপ	পেটভরা লেতু খাঁর বাড়ি ১ টি অগতীর নলকূপ	৮	০	১০৬	অগন ০৮০০১০৬
অগতীর নলকূপ	পেটভরা হারবানুর বাড়ি ১ টি অগতীর নলকূপ	৮	২০১৪	১০৭	অগন ০৮২০১৪০১০৭
গতীর নলকূপ	পেটভরা আশিকুরের বাড়ি ১ টি গতীর নলকূপ	৮	০	১০৮	গন ০৮০০১০৮
গতীর নলকূপ	পেটভরা কামালের বাড়ি ১ টি গতীর নলকূপ	৮	০	১০৯	গন ০৮০০১০৯
গতীর নলকূপ	পেটভরা জাহিদুলের বাড়ি ১ টি গতীর নলকূপ	৮	০	১১০	গন ০৮০০১১০
গতীর নলকূপ	পেটভরা বাচ্চুর বাড়ি ১ টি গতীর নলকূপ	৮	০	১১১	গন ০৮০০১১১
গতীর নলকূপ	পেটভরা মুত্তাকের বাড়ি ১ টি গতীর নলকূপ	৮	০	১১২	গন ০৮০০১১২
গতীর নলকূপ	পেটভরা লোকমানের বাড়ি ১ টি গতীর নলকূপ	৮	০	১১৩	গন ০৮০০১১৩
গতীর নলকূপ	পেটভরা শামীমের বাড়ি ১ টি গতীর নলকূপ	৮	০	১১৪	গন ০৮০০১১৪
গতীর নলকূপ	পেটভরা শফিকুলের বাড়ি ১ টি গতীর নলকূপ	৮	০	১১৫	গন ০৮০০১১৫
গতীর নলকূপ	পেটভরা হায়দারের বাড়ি ১ টি গতীর নলকূপ	৮	২০০৬	১১৬	গন ০৮২০০৬০১১৬
অগতীর নলকূপ	৯ নং ওয়ার্ডে ৫০০ টি অগতীর নলকূপ আছে	৯	০	১২৪	অগন ০৯০০১২৪
অগতীর নলকূপ	মিঠুর বাড়িতে ১ টি অগতীর নলকূপ	৯	২০০২	১২৫	অগন ০৯২০০২০১২৫
অগতীর নলকূপ	রাজ্জাক মন্ডলের বাড়ির সামনে ১ টি অগতীর নলকূপ	৯	১৯৭৫	১২৬	অগন ০৯১৯৭৫০১২৬
অগতীর নলকূপ	লক্ষন হালদারের বাড়িতে ১ টি অগতীর নলকূপ	৯	১৯৭৫	১২৭	অগন ০৯১৯৭৫০১২৭
অগতীর নলকূপ	হাজরাখানা উত্তর পাড়া নূর মুহাম্মদের বাড়িতে ১ টি অগতীর নলকূপ	৯	১৯৯০	১২৮	অগন ০৯১৯৯০০১২৮

ইউনিয়ন পরিষদভুক্ত সম্পদ: স্যানিটারি ল্যান্ড্রিন/টয়লেট

সম্পদের ধরণ	সম্পদের বিবরণ	সম্পদের অবস্থান ওয়ার্ড	ক্রয় / প্রাপ্তির সাল	সম্পত্তির ক্রমিক	সনাস্করণ সংখ্যা
স্যানিটারি ল্যান্ড্রিন	১ নং ওয়ার্ডে ১০৯৮ টি স্যানিটারি ল্যান্ড্রিন আছে	১	০	১০	সলে ০১০০১০
স্যানিটারি ল্যান্ড্রিন	চাঁদপাড়া আনাবুলের বাড়ি ১ টি স্যানিটারি ল্যান্ড্রিন	১	২০১৪	১১	সলে ০১২০১৪০১১
স্যানিটারি ল্যান্ড্রিন	চাঁদপাড়া আকাসের বাড়ি ১ টি স্যানিটারি ল্যান্ড্রিন	১	২০১১	১২	সলে ০১২০১১০১২
স্যানিটারি ল্যান্ড্রিন	চাঁদপাড়া আমীরের বাড়ি ১ টি স্যানিটারি ল্যান্ড্রিন	১	২০১২	১৩	সলে ০১২০১২০১৩
স্যানিটারি ল্যান্ড্রিন	চাঁদপাড়া আরব আলীর বাড়ি ১ টি স্যানিটারি ল্যান্ড্রিন	১	২০১১	১৪	সলে ০১২০১১০১৪
স্যানিটারি ল্যান্ড্রিন	চাঁদপাড়া মনিরের বাড়ি ১ টি স্যানিটারি ল্যান্ড্রিন	১	২০১২	১৫	সলে ০১২০১২০১৫
স্যানিটারি ল্যান্ড্রিন	চাঁদপাড়া শফিকের বাড়ি ১ টি স্যানিটারি ল্যান্ড্রিন	১	২০১৩	১৬	সলে ০১২০১৩০১৬
স্যানিটারি ল্যান্ড্রিন	২ নং ওয়ার্ডে কাদবিলা গ্রামে ৩১০ টি স্যানিটারি ল্যান্ড্রিন আছে	২	০	২৭	সলে ০২০০২৭
স্যানিটারি ল্যান্ড্রিন	২ নং ওয়ার্ডে গুয়াতলী গ্রামে ২৬০ টি স্যানিটারি ল্যান্ড্রিন আছে	২	০	২৮	সলে ০২০০২৮
স্যানিটারি ল্যান্ড্রিন	৩ নং ওয়ার্ডে মাঞ্জিপাড়া গ্রামে ১৬০ টি স্যানিটারি ল্যান্ড্রিন আছে	৩	০	৩৯	সলে ০৩০০৩৯
স্যানিটারি ল্যান্ড্রিন	৩ নং ওয়ার্ডে হোগলডাঙ্গা গ্রামে ২৫০ টি স্যানিটারি ল্যান্ড্রিন আছে	৩	০	৪০	সলে ০৩০০৪০
স্যানিটারি ল্যান্ড্রিন	মাঞ্জিপাড়া আব্দুল জব্বারের বাড়িতে ১ টি স্যানিটারি ল্যান্ড্রিন	৩	২০১১	৪১	সলে ০৩২০১১০৪১

সম্পদের ধরণ	সম্পদের বিবরণ	সম্পদের অবস্থান ওয়ার্ড	ক্রয় / প্রাপ্তির সাল	সম্পত্তির ক্রমিক	সনাস্করণ সংখ্যা
স্যানিটারি ল্যান্ড্রিন	হোগলডাঙ্গা আলমের বাড়িতে ১ টি স্যানিটারি ল্যান্ড্রিন	৩	২০১১	৪২	সলে ০৩২০১১০৪২
স্যানিটারি ল্যান্ড্রিন	হোগলডাঙ্গা নূর মোহাম্মদের বাড়িতে ১ টি স্যানিটারি ল্যান্ড্রিন	৩	২০১১	৪৩	সলে ০৩২০১১০৪৩
স্যানিটারি ল্যান্ড্রিন	হোগলডাঙ্গা রফিকুলের বাড়িতে ১ টি স্যানিটারি ল্যান্ড্রিন	৩	২০১১	৪৪	সলে ০৩২০১১০৪৪
স্যানিটারি ল্যান্ড্রিন	৪ নং ওয়ার্ডে বাটিকামারী গ্রামে ৫৫ টি স্যানিটারি ল্যান্ড্রিন আছে	৪	০	৫৪	সলে ০৪০০৫৪
স্যানিটারি ল্যান্ড্রিন	৪ নং ওয়ার্ডে বৃন্দলীতলা গ্রামে ১৯০ টি স্যানিটারি ল্যান্ড্রিন আছে	৪	০	৫৫	সলে ০৪০০৫৫
স্যানিটারি ল্যান্ড্রিন	৫ নং ওয়ার্ডে কেছমত খীনপুর গ্রামে ২০৫ টি স্যানিটারি ল্যান্ড্রিন আছে	৫	০	৬৮	সলে ০৫০০৬৮
স্যানিটারি ল্যান্ড্রিন	৫ নং ওয়ার্ডে বড় খীনপুর গ্রামে ৫৭৮ টি স্যানিটারি ল্যান্ড্রিন আছে	৫	০	৬৯	সলে ০৫০০৬৯
স্যানিটারি ল্যান্ড্রিন	কেছমত খীনপুর মাসুদের বাড়ি ১ টি স্যানিটারি ল্যান্ড্রিন	৫	২০১৩	৭০	সলে ০৫২০১৩০৭০
স্যানিটারি ল্যান্ড্রিন	কেছমত খীনপুর রনির বাড়ি ১ টি স্যানিটারি ল্যান্ড্রিন	৫	২০১২	৭১	সলে ০৫২০১২০৭১
স্যানিটারি ল্যান্ড্রিন	বড় খীনপুর আন্সাসের বাড়ি ১ টি স্যানিটারি ল্যান্ড্রিন	৫	২০১৩	৭২	সলে ০৫২০১৩০৭২
স্যানিটারি ল্যান্ড্রিন	বড় খীনপুর প্রভাতের বাড়ি ১ টি স্যানিটারি ল্যান্ড্রিন	৫	২০১৩	৭৩	সলে ০৫২০১৩০৭৩
স্যানিটারি ল্যান্ড্রিন	বড় খীনপুর ফরিদের বাড়ি ১ টি স্যানিটারি ল্যান্ড্রিন	৫	২০১৩	৭৪	সলে ০৫২০১৩০৭৪
স্যানিটারি ল্যান্ড্রিন	৬ নং ওয়ার্ডে বাদে খীনপুর গ্রামে ৩৫০ স্যানিটারি ল্যান্ড্রিন আছে	৬	০	৮৬	সলে ০৬০০৮৬
স্যানিটারি ল্যান্ড্রিন	৬ নং ওয়ার্ডে বাহাদুরপুর গ্রামে ৪১০ স্যানিটারি ল্যান্ড্রিন আছে	৬	০	৮৭	সলে ০৬০০৮৭
স্যানিটারি ল্যান্ড্রিন	৭ নং ওয়ার্ডে নারায়নপুর গ্রামে ৪২০ টি স্যানিটারি ল্যান্ড্রিন আছে	৭	০	১০০	সলে ০৭০০১০০
স্যানিটারি ল্যান্ড্রিন	৭ নং ওয়ার্ডে ভগমানপুর/ইলিশমারী গ্রামে ৩৬০ টি স্যানিটারি ল্যান্ড্রিন আছে	৭	০	১০১	সলে ০৭০০১০১
স্যানিটারি ল্যান্ড্রিন	৮ নং ওয়ার্ডে পেটভরা গ্রামে ৬৭২ টি স্যানিটারি ল্যান্ড্রিন আছে	৮	০	১১৭	সলে ০৮০০১১৭
স্যানিটারি ল্যান্ড্রিন	পেটভরা আতিয়ারের বাড়ি ১ টি স্যানিটারি ল্যান্ড্রিন	৮	২০০৮	১১৮	সলে ০৮২০০৮০১১৮
স্যানিটারি ল্যান্ড্রিন	পেটভরা কামালের বাড়ি ১ টি স্যানিটারি ল্যান্ড্রিন	৮	২০১২	১১৯	সলে ০৮২০১২০১১৯
স্যানিটারি ল্যান্ড্রিন	পেটভরা জাকিরের বাড়ি ১ টি স্যানিটারি ল্যান্ড্রিন	৮	২০১১	১২০	সলে ০৮২০১১০১২০
স্যানিটারি ল্যান্ড্রিন	পেটভরা জামালের বাড়ি ১ টি স্যানিটারি ল্যান্ড্রিন	৮	২০১৩	১২১	সলে ০৮২০১৩০১২১
স্যানিটারি ল্যান্ড্রিন	পেটভরা রফিকের বাড়ি ১ টি স্যানিটারি ল্যান্ড্রিন	৮	২০১২	১২২	সলে ০৮২০১২০১২২
স্যানিটারি ল্যান্ড্রিন	পেটভরা সুমনের বাড়ি ১ টি স্যানিটারি ল্যান্ড্রিন	৮	২০১৪	১২৩	সলে ০৮২০১৪০১২৩
স্যানিটারি ল্যান্ড্রিন	৯ নং ওয়ার্ডে ৫২০ স্যানিটারি ল্যান্ড্রিন আছে	৯	০	১২৯	সলে ০৯০০১২৯
স্যানিটারি ল্যান্ড্রিন	বকুলের বাড়িতে ১ টি স্যানিটারি ল্যান্ড্রিন	৯	২০১৪	১৩০	সলে ০৯২০১৪০১৩০
স্যানিটারি ল্যান্ড্রিন	লিয়াকতের বাড়িতে ১ টি স্যানিটারি ল্যান্ড্রিন	৯	২০১৪	১৩১	সলে ০৯২০১৪০১৩১
স্যানিটারি ল্যান্ড্রিন	সরজেদের বাড়িতে ১ টি স্যানিটারি ল্যান্ড্রিন	৯	২০১৪	১৩২	সলে ০৯২০১৪০১৩২

ইউনিয়ন পরিষদভুক্ত সম্পদ: মাটির রাস্তা

সম্পদের ধরণ	সম্পদের বিবরণ	সম্পদের অবস্থান ওয়ার্ড	ক্রয় / প্রাপ্তির সাল	সম্পত্তির ক্রমিক	রাস্তার শুরুর	রাস্তার শেষ	সনাস্করণ সংখ্যা
মাটির রাস্তা	কারিগর পাড়া রাস্তা	১	০	৭	আমজাদের দোকান	শুকুরের বাড়ি	মারা ০১০০৭
মাটির রাস্তা	দক্ষিণ পাড়া রাস্তা	১	০	৮	ফুলজারের বাড়ি	বাদলের বাড়ি	মারা ০১০০৮
মাটির রাস্তা	দক্ষিণ পাড়া রাস্তা	১	০	৯	মেহেরের বাড়ি	সালামের বাড়ি	মারা ০১০০৯
মাটির রাস্তা	পূর্ব পাড়া রাস্তা	১	০	১০	আনিচুরের বাড়ি	ইমদাদুলের বাড়ি	মারা ০১০০১০
মাটির রাস্তা	পশ্চিম পাড়া রাস্তা	১	০	১১	আসাদুলের জমি	আমিনুরের বাড়ি	মারা ০১০০১১
মাটির রাস্তা	মাঝের পাড়া রাস্তা	১	০	১২	মোশারফের বাড়ি	বিপ্লবের বাড়ি	মারা ০১০০১২
মাটির রাস্তা	মাঝের পাড়া রাস্তা	১	০	১৩	রবিউলের বাড়ি	নবীর বাড়ি	মারা ০১০০১৩
মাটির রাস্তা	মাঠের রাস্তা	২	০	২১	ছালামের বাড়ি	মাঠ	মারা ০২০০২১
মাটির রাস্তা	মতিনের বাড়ির রাস্তা	২	০	২২	বাকুর বাড়ি	মতিনের বাড়ি	মারা ০২০০২২

সম্পদের ধরণ	সম্পদের বিবরণ	সম্পদের অবস্থান ওয়ার্ড	ক্রয় / প্রাপ্তির সাল	সম্পত্তির ক্রমিক	রাস্তার শুরুর	রাস্তার শেষ	সনাক্তকরণ সংখ্যা
মাটির রাস্তা	মনিরের বাড়ির রাস্তা	২	০	২৩	তাসেরের বাড়ি	মনিরের বাড়ি	মারা ০২০০২৩
মাটির রাস্তা	মুনতাজের বাড়ির রাস্তা	২	০	২৪	পিচের মাথা	মুনতাজের বাড়ি	মারা ০২০০২৪
মাটির রাস্তা	ছারের পাড়ার রোড	৩	০	২৬	তজির বাড়ি	মঞ্জলের বাড়ি	মারা ০৩০০২৬
মাটির রাস্তা	ঢাকা পাড়ার রাস্তা	৩	০	২৭	শহিদের বাড়ি	নজুর বাড়ি	মারা ০৩০০২৭
মাটির রাস্তা	বড় কাপুর সরদার পাড়ার রাস্তা	৩	০	২৮	সান্তারের বাড়ি	আতিয়ারের বাড়ি	মারা ০৩০০২৮
মাটির রাস্তা	মসজিদ রোড	৩	০	২৯	নুর আলমের বাড়ি	আলমের বাড়ি	মারা ০৩০০২৯
মাটির রাস্তা	রওশনের পুকুরের রাস্তা	৩	০	৩০	ভুলার বাড়ি	রওশনের পুকুর	মারা ০৩০০৩০
মাটির রাস্তা	হেলালের বাড়ির রাস্তা	৩	০	৩১	আশার বাড়ি	হেলালের বাড়ি	মারা ০৩০০৩১
মাটির রাস্তা	হোগল ডাঙ্গা হতে মাজি পাড়া রাস্তা	৩	০	৩২	পিনুর দোকান	স্কুল	মারা ০৩০০৩২
মাটির রাস্তা	হোগলডাঙ্গা বাজার রাস্তা	৩	০	৩৩	নাপতি বাড়ি	শহিদের বাড়ি	মারা ০৩০০৩৩
মাটির রাস্তা	নুর ইসলামের বাড়ি রাস্তা	৪	০	৩৮	তাজুর বাড়ি	নুর ইসলামের বাড়ি	মারা ০৪০০৩৮
মাটির রাস্তা	বাবু পাড়া রাস্তা	৪	০	৩৯	তবির বাড়ি	বাবু পাড়া	মারা ০৪০০৩৯
মাটির রাস্তা	বাবু পাড়া রাস্তা	৪	০	৪০	বাবু পাড়া	মেইন রোড	মারা ০৪০০৪০
মাটির রাস্তা	বেগিছা রোড	৪	০	৪১	রনজের বাড়ি	সিদ্দিকের বাড়ি	মারা ০৪০০৪১
মাটির রাস্তা	শাহেদের বাড়ির রোড	৪	০	৪২	রমজানের বাড়ি	শাহেদের বাড়ি	মারা ০৪০০৪২
মাটির রাস্তা	স্কুল রোড	৪	০	৪৩	ইউনুসের বাড়ি	স্কুল	মারা ০৪০০৪৩
মাটির রাস্তা	বড় খাঁনপুর ডালতলা পাড়া রাস্তা	৫	০	৪৬	গাজীর বটতলা	কানাপুকুর	মারা ০৫০০৪৬
মাটির রাস্তা	বড় খাঁনপুর রাস্তা	৫	০	৪৭	কানাপুকুর	বড় খাঁনপুর বাজার	মারা ০৫০০৪৭
মাটির রাস্তা	মাঝের পাড়া রাস্তা	৫	০	৪৮	শাহাবুদ্দিনের বাড়ি	আজাদের বাড়ি	মারা ০৫০০৪৮
মাটির রাস্তা	সাফের পাড়া রাস্তা	৫	০	৪৯	গাজীর বটতলা	সাফের পাড়া বাজার	মারা ০৫০০৪৯
মাটির রাস্তা	সরদার পাড়া রাস্তা	৫	০	৫০	ফজলুর বাড়ি	হোগলডাঙ্গাপুর	মারা ০৫০০৫০
মাটির রাস্তা	হোগলডাঙ্গাপুর রাস্তা	৫	০	৫১	সাফের পাড়া বাজার	হোগলডাঙ্গাপুর	মারা ০৫০০৫১
মাটির রাস্তা	আমবাগান রোড	৬	০	৫৫	খায়রুলের বাড়ি	আমবাগান	মারা ০৬০০৫৫
মাটির রাস্তা	তুফাজ্জলের বাড়ির রোড	৬	০	৫৬	রওশনের বাড়ি	তুফাজ্জলের বাড়ি	মারা ০৬০০৫৬
মাটির রাস্তা	বাহাদুরপুর প্রাথমিক বিদ্যালয় রোড	৬	০	৫৭	আমবাগান	বাহাদুরপুর প্রাথমিক বিদ্যালয়	মারা ০৬০০৫৭
মাটির রাস্তা	বাহাদুরপুর রোড	৬	০	৫৮	আমবাগান	বাহাদুরপুর প্রাথমিক বিদ্যালয়	মারা ০৬০০৫৮
মাটির রাস্তা	হবিবারের বাড়ির রোড	৬	০	৫৯	মল্লিকের বাড়ি	হবিবারের বাড়ি	মারা ০৬০০৫৯
মাটির রাস্তা	কোটচাঁদপুর রোড	৭	০	৬৮	ইলিশ মারী পিচ রোড	খুদের চাড়া বাড়ি	মারা ০৭০০৬৮
মাটির রাস্তা	বাহাদুরপুর রোড	৭	০	৬৯	পিচ	বাহাদুরপুর	মারা ০৭০০৬৯
মাটির রাস্তা	ভগমানপুর পিচ রোড	৭	০	৭০	ভগমানপুর পিচ	বাহাদুরপুর	মারা ০৭০০৭০
মাটির রাস্তা	মাঠের রোড	৭	০	৭১	পাটনি বাড়ি	মাঠ	মারা ০৭০০৭১
মাটির রাস্তা	মাঠপাড়া রোড	৭	০	৭২	নারায়নপুরের পিচ	মাঠ পাড়া	মারা ০৭০০৭২
মাটির রাস্তা	মিল্টন বাড়ির রোড	৭	০	৭৩	রিজাউলের বাড়ি	মিল্টনের বাড়ি	মারা ০৭০০৭৩
মাটির রাস্তা	উত্তর পাড়া মাঠের রাস্তা	৮	০	৮০	আকতারের দোকান	মাঠ	মারা ০৮০০৮০
মাটির রাস্তা	উত্তর পাড়া রাস্তা	৮	০	৮১	নারায়নপুর রাস্তা	তাসিরের বাড়ি	মারা ০৮০০৮১
মাটির রাস্তা	উত্তর পাড়া রাস্তা	৮	০	৮২	উত্তর পাড়া মসজিদ	আইনালের বাড়ি	মারা ০৮০০৮২
মাটির রাস্তা	উত্তর পাড়া রাস্তা	৮	০	৮৩	শরিফুলের বাড়ি	মশিয়ারের মিল	মারা ০৮০০৮৩
মাটির রাস্তা	উত্তর পাড়া রাস্তা	৮	০	৮৪	প্রাথমিক বিদ্যালয়	কপোতক্ষ নদী	মারা ০৮০০৮৪
মাটির রাস্তা	উত্তর পাড়া রাস্তা	৮	০	৮৫	মুতালেবের বাড়ি	উত্তর পাড়া মসজিদ	মারা ০৮০০৮৫
মাটির রাস্তা	উত্তর পাড়া রাস্তা	৮	০	৮৬	জামালের বাড়ি	কপতক্ষ নদী	মারা ০৮০০৮৬

সম্পদের ধরণ	সম্পদের বিবরণ	সম্পদের অবস্থান ওয়ার্ড	ক্রয় / প্রাপ্তির সাল	সম্পত্তির ক্রমিক	রাস্তার শুরুর	রাস্তার শেষ	সনাক্তকরণ সংখ্যা
মাটির রাস্তা	দক্ষিণ পাড়া রাস্তা	৮	০	৮৭	নাসিরের বাড়ি	শফির ভাটা	মারা ০৮০০৮৭
মাটির রাস্তা	দক্ষিণ পাড়া রাস্তা	৮	০	৮৮	মিজানুরের বাড়ি	বুদৌই মন্ডলের বাড়ি	মারা ০৮০০৮৮
মাটির রাস্তা	দক্ষিণ পাড়া রাস্তা	৮	০	৮৯	শুকুরের বাড়ি	আফসারের বটগাছ	মারা ০৮০০৮৯
মাটির রাস্তা	দক্ষিণ পাড়া রাস্তা	৮	০	৯০	হোসেনের বাড়ি	শান্তির বাড়ি	মারা ০৮০০৯০
মাটির রাস্তা	আলফাজের পুকুর রোড	৯	০	৯৬	হকের বাড়ি	আলফাজের পুকুর	মারা ০৯০০৯৬
মাটির রাস্তা	তুফাজ্জলের বাড়ির রোড	৯	০	৯৭	লিয়াকতের দোকান	তুফাজ্জলের বাড়ি	মারা ০৯০০৯৭
মাটির রাস্তা	মাঠের রোড	৯	০	৯৮	সালামের বাড়ি	মাঠ	মারা ০৯০০৯৮
মাটির রাস্তা	মাদ্রাসা রোড	৯	০	৯৯	মুনসুরের বাড়ি	মাদ্রাসা	মারা ০৯০০৯৯
মাটির রাস্তা	মন্দিরের রোড	৯	০	১০০	বিকাশের বাড়ি	মন্দির	মারা ০৯০০১০০
মাটির রাস্তা	মহেশপুরের রোড	৯	০	১০১	ডাবুর বাড়ি	কবরস্থান	মারা ০৯০০১০১
মাটির রাস্তা	মহেশপুরের রোড	৯	০	১০২	জহরের দোকান	মহেশপুরের রোড	মারা ০৯০০১০২
মাটির রাস্তা	লিয়াকতের বাড়ির রোড	৯	০	১০৩	মজিবরের বাড়ি	লিয়াকতের বাড়ি	মারা ০৯০০১০৩
মাটির রাস্তা	হাব্বুনের বাড়ির রোড	৯	০	১০৪	তারিকুলের দোকান	হাব্বুনের বাড়ি	মারা ০৯০০১০৪

ইউনিয়ন পরিষদভুক্ত সম্পদ: পাকা ইটের সলিং রাস্তা

সম্পদের ধরণ	সম্পদের বিবরণ	সম্পদের অবস্থান ওয়ার্ড	ক্রয় / প্রাপ্তির সাল	সম্পত্তির ক্রমিক	রাস্তার শুরুর	রাস্তার শেষ	সনাক্তকরণ সংখ্যা
ইটের সলিং রাস্তা	কারিগর পাড়া রাস্তা	১	০	১	লিয়াকতের দোকান	আমজারের দোকান	পাইস ০১০০১
ইটের সলিং রাস্তা	দক্ষিণ পাড়া রাস্তা	১	২০০০	২	ইসলামের বাড়ি	সদরের বাড়ি	পাইস ০১২০০০০২
ইটের সলিং রাস্তা	দক্ষিণ পাড়া রাস্তা	১	০	৩	হাইয়ের বাড়ি	ইয়াহিয়ার বাড়ি	পাইস ০১০০০৩
ইটের সলিং রাস্তা	মহেশপুর পাড়া রাস্তা	১	২০০৮	৪	ইসলামের বাড়ি	আনারুলের বাড়ি	পাইস ০১২০০৮০৪
ইটের সলিং রাস্তা	পশ্চিম পাড়া রোড	২	২০১০	১৪	খলিলের বাড়ি	কাজলের বাড়ি	পাইস ০২২০১০০১৪
ইটের সলিং রাস্তা	রবিউলের বাড়ির রাস্তা	২	২০১০	১৫	ফরজনের বাড়ি	রবিউলের বাড়ি	পাইস ০২২০১০০১৫
ইটের সলিং রাস্তা	বড় কাপুর সরদার পাড়ার রাস্তা	৩	২০০৬	২৫	বাহারামের বাড়ি	সান্তারের বাড়ি	পাইস ০৩২০০৬০২৫
ইটের সলিং রাস্তা	শাহেদের বাড়ির রোড	৪	২০১১	৩৪	তাজুর বাড়ি	রমজানের বাড়ি	পাইস ০৪২০১১০৩৪
ইটের সলিং রাস্তা	কেছমতপুর সরদার পাড়া রাস্তা	৫	২০০৮	৪৪	বিশের বাড়ি	ফজলুর বাড়ি	পাইস ০৫২০০৮০৪৪
ইটের সলিং রাস্তা	চেয়ারম্যান বাড়ির রোড	৬	০	৫২	ক্রাব	চেয়ারম্যান বাড়ি	পাইস ০৬০০৫২
ইটের সলিং রাস্তা	মাদ্রাসা রোড	৬	২০০৯	৫৩	মজিদের বাড়ি	মাদ্রাসা	পাইস ০৬২০০৯০৫৩
ইটের সলিং রাস্তা	পশ্চিম পাড়া আনহার চেয়ারম্যান বাড়ির রোড	৭	২০০১	৬০	বর্তমান চেয়ারম্যান বাড়ি	সাবেক চেয়ারম্যানের বাড়ি	পাইস ০৭২০০১০৬০
ইটের সলিং রাস্তা	রিজাউলের বাড়ির রাস্তা	৭	২০১৩	৬১	আবুল হোসেনের বাড়ি	রিজাউলের বাড়ি	পাইস ০৭২০১৩০৬১
ইটের সলিং রাস্তা	আবাসন রাস্তা	৮	২০০৪	৭৪	মতিয়ারের বাড়ি	আবাসন	পাইস ০৮২০০৪০৭৪
ইটের সলিং রাস্তা	আবাসন রাস্তা	৮	২০০২	৭৫	কবিরের বাড়ি	রবির বাড়ি	পাইস ০৮২০০২০৭৫
ইটের সলিং রাস্তা	দক্ষিণ পাড়া রাস্তা	৮	২০০২	৭৬	শরিফুলের বাড়ি	বুদৌই মন্ডলের বাড়ি	পাইস ০৮২০০২০৭৬
ইটের সলিং রাস্তা	দক্ষিণ পাড়া রাস্তা	৮	২০০৮	৭৭	শান্তির বাড়ি	মতলবের বাড়ি	পাইস ০৮২০০৮০৭৭
ইটের সলিং রাস্তা	দক্ষিণ পাড়া রাস্তা	৮	০	৭৮	মমিনুলের বাড়ি	মতিয়ারের বাড়ি	পাইস ০৮০০৭৮
ইটের সলিং রাস্তা	উজ্জলের দোকান রোড	৮	২০১০	৯১	উজ্জলের বাড়ি	তুফাজ্জলের বাড়ি	পাইস ০৯২০১০০৯১
ইটের সলিং রাস্তা	খেয়াঘাট রোড	৯	২০০৯	৯২	খেয়াঘাট	ডাবলুর বাড়ি	পাইস ০৯২০০৯০৯২
ইটের সলিং রাস্তা	মনিরের বাড়ির রোড	৯	২০০৭	৯৩	মনিরের বাড়ি	মুনসুরের বাড়ি	পাইস ০৯২০০৭০৯৩
ইটের সলিং রাস্তা	রাজ্জাকের বাড়ির রোড	৯	২০০৭	৯৪	রাজ্জাক মন্ডলের বাড়ি	হকের বাড়ি	পাইস ০৯২০০৭০৯৪

ইউনিয়ন পরিষদভুক্ত সম্পদ: হেরিং বোল্ড

সম্পদের ধরণ	সম্পদের বিবরণ	সম্পদের অবস্থান ওয়ার্ড	ক্রয় / প্রাপ্তির সাল	সম্পত্তির ক্রমিক	রাস্তার শুরুর	রাস্তার শেষ	সনাক্তকরণ সংখ্যা
হেরিং বোল্ড রাস্তা	মহেশপুর পাড়া রাস্তা	১	২০০২	৬	চাঁদপুর বাজার	ইসলামের বাড়ি	পাহেবি ০১২০০২০৬
হেরিং বোল্ড রাস্তা	পূর্ব পাড়া রাস্তা	২	২০০৮	১৯	ছালামের বাড়ি	হান্নানের বাড়ি	পাহেবি ০২২০০৮০১৯
হেরিং বোল্ড রাস্তা	মান্দারতলা রোড	২	২০০৭	২০	মান্দার তলা	ইউনুসের বাড়ি	পাহেবি ০২২০০৭০২০
হেরিং বোল্ড রাস্তা	বেগিছা রোড	৪	২০০৬	৩৭	পিচের মাথা	রনজেক্তের বাড়ি	পাহেবি ০৪২০০৬০৩৭
হেরিং বোল্ড রাস্তা	আবুল হোসেন মৃধা বাড়ির রোড	৭	২০০৮	৬৭	ব্রিজ	আবুল হোসেন মৃধা বাড়ি	পাহেবি ০৭২০০৮০৬৭

ইউনিয়ন পরিষদভুক্ত সম্পদ: পাকা পিচ রাস্তা

সম্পদের ধরণ	সম্পদের বিবরণ	সম্পদের অবস্থান ওয়ার্ড	ক্রয় / প্রাপ্তির সাল	সম্পত্তির ক্রমিক	রাস্তার শুরুর	রাস্তার শেষ	সনাক্তকরণ সংখ্যা
পাকা রাস্তা	চাঁদপাড়া দক্ষিণ পাড়া রাস্তা	১	২০১৩	৫	সদরের বাড়ি	প্রাথমিক বিদ্যালয়	পাপিচ ০১২০১৩০৫
পাকা রাস্তা	কোটচাঁদপুর রাস্তা	২	২০০৫	১৬	ফাঘতলা মোড়	উত্তর মাঠ	পাপিচ ০২২০০৫০১৬
পাকা রাস্তা	মহেশপুর রোড	২	২০০১	১৭	ফাঘতলা মোড়	নজরুলের বাড়ি	পাপিচ ০২২০০১০১৭
পাকা রাস্তা	মহেশপুর রোড	২	২০০০	১৮	এম পির বাড়ি	পিচের মাথা	পাপিচ ০২২০০০০১৮
পাকা রাস্তা	বেগিছা রোড	৪	২০০১	৩৫	তোতার বাড়ি	পিচের মাথা	পাপিচ ০৪২০০১০৩৫
পাকা রাস্তা	মহেশপুর রোড	৪	২০০১	৩৬	জলিলের বাড়ি	শামসুলের বাড়ি	পাপিচ ০৪২০০১০৩৬
পাকা রাস্তা	বড়খাঁনপুর রাস্তা	৫	২০০২	৪৫	মফিজুরের বাড়ি	ওহিদুলের বাড়ি	পাপিচ ০৫২০০২০৪৫
পাকা রাস্তা	শান্তি মোল্লার বাড়ির রোড	৬	২০০৭	৫৪	ঈদগাহ	শান্তি মোল্লার বাড়ি	পাপিচ ০৬২০০৭০৫৪
পাকা রাস্তা	আব্দুল করিমের বাড়ির রোড	৭	২০০৫	৬২	আব্দুল করিমের বাড়ি	আবুল হোসেনের বাড়ি	পাপিচ ০৭২০০৫০৬২
পাকা রাস্তা	আহসান রোড	৭	২০০১	৬৩	আহসানের বাড়ি	আব্দুল করিমের বাড়ি	পাপিচ ০৭২০০১০৬৩
পাকা রাস্তা	নারায়নপুরের রোড	৭	২০০০	৬৪	মসলেমের বাড়ি	ইলিশ মারী ঈদগাহ	পাপিচ ০৭২০০০০৬৪
পাকা রাস্তা	ব্রিজ রোড	৭	২০০৫	৬৫	ইলিশ মারী পিচ	ব্রিজ	পাপিচ ০৭২০০৫০৬৫
পাকা রাস্তা	শরিফুলের বাড়ির রাস্তা	৭	২০১৪	৬৬	শরিফুলের বাড়ি	আবুল হোসেনের বাড়ি	পাপিচ ০৭২০১৪০৬৬
পাকা রাস্তা	চৌগাছা হতে নারায়নপুর রাস্তা	৮	০	৭৯	আব্দারের বাড়ি	নুরু খার বাড়ি	পাপিচ ০৮০০৭৯
পাকা রাস্তা	হাফিজুরের বাড়ির রোড	৯	২০০৫	৯৫	হাফিজুরের বাড়ি	রশিদের বাড়ি	পাপিচ ০৯২০০৫০৯৫

অধ্যায়-২ : সম্পদ রেজিষ্টার

ইউনিয়ন পরিষদভুক্ত সম্পদ: ভবন

ক্রমিক নং	সম্পদের নাম ও অবস্থান	অবস্থান ওয়ার্ড	ক্রয়/ প্রাপ্তির সাল	মূল্য	তহবিলের উৎস	সর্বশেষ রক্ষনাবেক্ষনের তারিখ	রক্ষনাবেক্ষনে ব্যয়িত অর্থের পরিমাণ	রক্ষনাবেক্ষনে ব্যয়িত অর্থের উৎস	পরবর্তী রক্ষনাবেক্ষনের তারিখ	মন্তব্য
১	চাঁদপাড়া প্রাথমিক বিদ্যালয় মাঠ ঈদগাহ মাঠ।	১	১৯৫৫		স্থানীয় জনগণ					
২	চাঁদপাড়া পশ্চিম পাড়া ঈদগাহ মাঠ।	১	১৯৮৮		স্থানীয় জনগণ					
৩	চাঁদপাড়া বিশ্বাস পাড়া ঈদগাহ মাঠ।	১	১৯৯৪		স্থানীয় জনগণ					
৪	চাঁদপাড়া স্কুল মাঠ ঈদগাহ।	১	১৯৭৮		স্থানীয় জনগণ					
৫	চাঁদপাড়া আর্থ সেন্টারের পাশের ঈদগাহ।	১	১৯৬৩		স্থানীয় জনগণ					
৬	চাঁদপাড়া আদর্শ জি সি বি কলেজ। ভবন ২ টি, রুম ৭ টি।	১	২০০৩							
৭	চাঁদপাড়া বাজার কমিউনিটি ক্লিনিক।	১	১৯৯৬		সরকারি অর্থায়নে					
৮	চাঁদপাড়া সরকারি প্রাথমিক বিদ্যালয়। ভবন ৩ টি, রুম ৯ টি।	১	১৯১৯			২০০৪/০৫		এল জি ই ডি		
৯	চাঁদপাড়া বাজার।	১	১৯৮৩		স্থানীয় জনগণ					
১০	চাঁদপাড়া মাধ্যমিক বিদ্যালয়। ভবন ২ টি, রুম ১৬ টি।	১	১৯৯৪		স্থানীয় জনগণ	১৯৯৮/৯৯		এল জি ই ডি		
১১	চাঁদপাড়া কারিগর পাড়া জামে মসজিদ।	১	১৯৪০		স্থানীয় জনগণ					
১২	চাঁদপাড়া দক্ষিণ পাড়া জামে মসজিদ।	১	১৯৮৫		স্থানীয় জনগণ					
১৩	চাঁদপাড়া পশ্চিম পাড়া জামে মসজিদ।	১	১৯৯৫		স্থানীয় জনগণ					
১৪	চাঁদপাড়া বাজার জামে মসজিদ।	১	১৯৫৬		স্থানীয় জনগণ					
১৫	চাঁদপাড়া বিশ্বাস পাড়া জামে মসজিদ।	১	১৯৭৫		স্থানীয় জনগণ					
১৬	কাদবিলা ঈদগাহ ময়দান।	২	১৯৮৪							
১৭	গুয়াতলী ঈদগাহ ময়দান।	২	২০০১							
১৮	মান্দারতলা ঈদগাহ ময়দান।	২	০							
১৯	কাদবিলা যাত্রী ছাউনী	২	২০১১							
২০	কাদবিলা সরকারি প্রাথমিক বিদ্যালয়। ১ টি টিনশেড ভবন।	২	১৯৮০							
২১	গুয়াতলী সরকারি প্রাথমিক বিদ্যালয়। ১ তলা ভবন।	২	১৯৭২							
২২	বাউতলা বাজার।	২	১৯৮২							
২৩	এম কে এন জি মাধ্যমিক বিদ্যালয়। ১ টি টিনশেড ভবন।	২	২০০১							
২৪	গুয়াতলী দাখিল মাদ্রাসা। ১ টি ১ তলা, ১ টি টিনশেড।	২	১৯৯৫			২০০৭/০৮				
২৫	কাদবিলা দুর্গা মন্দির।	২	০							
২৬	কাদবিলা পূর্ব পাড়া কালি মন্দির।	২	০							
২৭	কাদবিলা দক্ষিণ পাড়া জামে মসজিদ। ১ তলা ভবন।	২	০							
২৮	কাদবিলা পূর্ব পাড়া জামে মসজিদ। ১ তলা ভবন।	২	২০০১							
২৯	কাদবিলা পশ্চিম পাড়া জামে মসজিদ। ১ তলা ভবন।	২	২০০৮							
৩০	গুয়াতলী কারিগর পাড়া জামে মসজিদ।	২	০							
৩১	গুয়াতলী কুমিল্লা পাড়া জামে মসজিদ।	২	০							
৩২	গুয়াতলী পূর্ব পাড়া জামে মসজিদ।	২	০							
৩৩	গুয়াতলী মধ্য পাড়া জামে মসজিদ।	২	০							
৩৪	মাজ্জিপাড়া পূর্ব পাড়া ঈদগাহ ময়দান।	৩	২০১২		স্থানীয় জনগণ					
৩৫	মাজ্জিপাড়া পশ্চিম পাড়া ঈদগাহ ময়দান।	৩	০		স্থানীয় জনগণ					
৩৬	হোগলডাঙ্গা বাজার ঈদগাহ ময়দান।	৩	১৯৭৫		স্থানীয় জনগণ					
৩৭	হোগলডাঙ্গা ঘাটপাড়া কবরস্থান। (জমিদাতা ছামাদ)	৩	২০১৩		স্থানীয় জনগণ					
৩৮	মাজ্জিপাড়া সরকারি প্রাথমিক বিদ্যালয়। ভবন ১ টি রুম ৪ টি।	৩	০		এল জি ই ডি					

ক্রমিক নং	সম্পদের নাম ও অবস্থান	অবস্থান ওয়ার্ড	ক্রয়/ প্রাপ্তির সাল	মূল্য	তহবিলের উৎস	সর্বশেষ রক্ষণাবেক্ষনের তারিখ	রক্ষণাবেক্ষনে ব্যয়িত অর্থের পরিমাণ	রক্ষণাবেক্ষনে ব্যয়িত অর্থের উৎস	পরবর্তী রক্ষণাবেক্ষনের তারিখ	মন্তব্য
৩৯	হোগলডাঙ্গা সরকারি প্রাথমিক বিদ্যালয়। ভবন ১ টি রুম ৪ টি।	৩	০		এল জি ই ডি					
৪০	হোগলডাঙ্গা বাজার।	৩	২০০০		স্থানীয় জনগণ					
৪১	মাজ্জিপাড়া পূর্ব পাড়া জামে মসজিদ।	৩	২০১২		স্থানীয় জনগণ					
৪২	হোগলডাঙ্গা ঘাট পাড়া জামে মসজিদ।	৩	১৯৯৫		স্থানীয় জনগণ					
৪৩	হোগলডাঙ্গা পূর্ব পাড়া জামে মসজিদ।	৩	২০০৩		স্থানীয় জনগণ					
৪৪	হোগলডাঙ্গা বাজার জামে মসজিদ।	৩	২০০৮		স্থানীয় জনগণ					
৪৫	হোগলডাঙ্গা মডল পাড়া জামে মসজিদ।	৩	০		স্থানীয় জনগণ					
৪৬	মাজ্জিপাড়া মহাশম্মান।	৩	০		স্থানীয় জনগণ					
৪৭	বাটিকামারী ঈদগাহ ময়দান।	৪	১৯৯০							
৪৮	বুদলীতলা ঈদগাহ ময়দান।	৪	১৯৫২			১৯৯০				
৪৯	বাটিকামারী বেসরকারি প্রাথমিক বিদ্যালয়। ১ তলা ভবন।	৪	০			১৯৯০		এল জি ই ডি		
৫০	বুদলীতলা সরকারি প্রাথমিক বিদ্যালয়। ১ তলা ভবন, রুম ৪ টি।	৪	১৯৫৪			১৯৯০		এল জি ই ডি		
৫১	বাটিকামারী জামে মসজিদ। ১ তলা ভবন।	৪	১৯৯৩							
৫২	বুদলীতলা গাওসুল আলম জামে মসজিদ। ১ তলা ভবন।	৪	১৯৬২			২০১৩		নিজস্ব		
৫৩	বুদলীতলা দক্ষিণ পাড়া জামে মসজিদ। টিনশেড ভবন।	৪	২০০৪							
৫৪	কেছমত খাঁনপুর ঈদগাহ ময়দান।	৫	১৯৬৬		স্থানীয় জনগণ					
৫৫	বড় খাঁনপুর কইবিলা পাড়া ঈদগাহ ময়দান।	৫	১৯৮৫		স্থানীয় জনগণ					
৫৬	বড় খাঁনপুর বাজার ঈদগাহ ময়দান।	৫	১৯৯৪		স্থানীয় জনগণ					
৫৭	বড় খাঁনপুর সাফের পাড়া ঈদগাহ ময়দান।	৫	১৯৬৭		স্থানীয় জনগণ					
৫৮	বড় খাঁনপুর এতিমখানা।	৫	১৯৬২		স্থানীয় জনগণ					
৫৯	বড় খাঁনপুর বাজার কবরস্থান।	৫	১৯৯৫		স্থানীয় জনগণ					
৬০	বড় খাঁনপুর মাঝের পাড়া কবরস্থান।	৫	১৯৮৮		স্থানীয় জনগণ					
৬১	বড় খাঁনপুর সরকারি কবরস্থান।	৫	১৯৬৭		স্থানীয় জনগণ					
৬২	বড় খাঁনপুর কমিউনিটি ক্লিনিক।	৫	১৯৯৬		সরকারি অর্থায়নে					
৬৩	কেছমত খাঁনপুর সরকারি প্রাথমিক বিদ্যালয়। ভবন ১ টি, রুম ৪ টি।	৫	১৯৮৪			২০০২/০৩		এল জি ই ডি		
৬৪	বড় খাঁনপুর সরকারি প্রাথমিক বিদ্যালয়। ভবন ৩ টি, রুম ৯ টি	৫	১৯৪৯		জনগণ	২০০৩/০৪		এল জি ই ডি		
৬৫	বি কে এইচ মাধ্যমিক বিদ্যালয়। ভবন ২ টি, রুম ৮ টি।	৫	২০০০		স্থানীয় জনগণ					
৬৬	বড় খাঁনপুর হাফিজিয়া মাদ্রাসা।	৫	১৯৪৫		স্থানীয় জনগণ					
৬৭	বড় খাঁনপুর দাস পাড়া কালি মন্দির।	৫	১৯৪৫		স্থানীয় জনগণ					
৬৮	বড় খাঁনপুর দুর্গা মন্দির।	৫	১৯৮৫		স্থানীয় জনগণ					
৬৯	কেছমত খাঁনপুর বাজার জামে মসজিদ।	৫	১৯৯২		স্থানীয় জনগণ					
৭০	কেছমত জামে মসজিদ।	৫	২০০০		স্থানীয় জনগণ					
৭১	বড় খাঁনপুর কইবিলা পাড়া জামে মসজিদ।	৫	১৯৮৫		স্থানীয় জনগণ					
৭২	বড় খাঁনপুর জামে মসজিদ।	৫	১৯৯৫		স্থানীয় জনগণ					
৭৩	বড় খাঁনপুর ডালতলা পাড়া জামে মসজিদ।	৫	১৯৭৭		স্থানীয় জনগণ					
৭৪	বড় খাঁনপুর বাজার জামে মসজিদ।	৫	২০০৪		স্থানীয় জনগণ					
৭৫	বড় খাঁনপুর সাফের পাড়া জামে মসজিদ।	৫	২০০২		স্থানীয় জনগণ					
৭৬	বাদে খাঁনপুর দাখিল মাদ্রাসা সংলগ্ন ঈদগাহ মাঠ।	৬	১৯৯৫		স্থানীয় জনগণ					

ক্রমিক নং	সম্পদের নাম ও অবস্থান	অবস্থান ওয়ার্ড	ক্রয়/ প্রাপ্তির সাল	মূল্য	তহবিলের উৎস	সর্বশেষ রক্ষনাবেক্ষনের তারিখ	রক্ষনাবেক্ষনে ব্যয়িত অর্থের পরিমাণ	রক্ষনাবেক্ষনে ব্যয়িত অর্থের উৎস	পরবর্তী রক্ষনাবেক্ষনের তারিখ	মন্তব্য
৭৭	বাদে খাঁনপুর প্রাথমিক বিদ্যালয় ঈদগাহ মাঠ।	৬	২০০৫		স্থানীয় জনগণ					
৭৮	বাদে খাঁনপুর দারুল সালাম এতিমখানা।	৬	১৯৯৫							
৭৯	বাদে খাঁনপুর সরকারি প্রাথমিক বিদ্যালয়। ভবন ৩ টি, রুম ৭ টি	৬	১৯৭২		এল জি ই ডি	১৯৮৫-২০০১		এল জি ই ডি		
৮০	বাহাদুরপুর সরকারি প্রাথমিক বিদ্যালয়। ভবন ১ টি, রুম ৩ টি।	৬	১৯৯২							
৮১	বাদে খাঁনপুর বাজার।	৬	১৯৭৫		স্থানীয় জনগণ					
৮২	বাদে খাঁনপুর দাখিল মাদ্রাসা। ভবন ২ টি। ১ টি টিনশেড, রুম ৩ টি। ১ টি ১ তলা, রুম ৪ টি।	৬	১৯৮৫		স্থানীয় জনগণ	১৯৯৮		ফ্যাসিলিটিস ডিপার্টমেন্ট		
৮৩	বাদে খাঁনপুর এতিমখানা জামে মসজিদ।	৬	২০০৮		স্থানীয় জনগণ					
৮৪	বাদে খাঁনপুর দাখিল মাদ্রাসা জামে মসজিদ।	৬	২০০৫		স্থানীয় জনগণ					
৮৫	বাদে খাঁনপুর পশ্চিম পাড়া জামে মসজিদ।	৬	১৯৬০		স্থানীয় জনগণ					
৮৬	বাদে খাঁনপুর মাঝের পাড়া জামে মসজিদ।	৬	২০১০		স্থানীয় জনগণ					
৮৭	বাদে খাঁনপুর টাইগার সরকারি ক্লাব।	৬	১৯৯৫		সরকারি অর্থায়নে					
৮৮	১০ নং নারায়নপুর ইউনিয়ন পরিষদ ভবন। ৩ টি ভবন। নতুন ভবনে ১২ টি ও পুরাতন ভবনে ৫ টি রুম।	৭	১৯৩৯		এল জি ই ডি	২০০৪/০৫		এল জি ই ডি		
৮৯	ইলিশমারী ঈদগাহ মাঠ।	৭	১৯৫০		স্থানীয় জনগণ					
৯০	নারায়নপুর পশ্চিম পাড়া ঈদগাহ মাঠ।	৭	২০০৪		স্থানীয় জনগণ					
৯১	নারায়নপুর পোস্ট অফিস।	৭	১৯৭৫		সরকারি অর্থায়নে					
৯২	ইউনিয়ন স্বাস্থ্য ও পরিবার কল্যাণ কেন্দ্র।	৭	১৯৭০		সরকারি অর্থায়ন					
৯৩	নারায়নপুর সরকারি প্রাথমিক বিদ্যালয়। ভবন ২ টি, রুম ১০ টি।	৭	১৯৩২		সরকারি অর্থায়নে	২০০৭/০৮		এল জি ই ডি		
৯৪	ভগমানপুর সরকারি প্রাথমিক বিদ্যালয়। ভবন ১ টি, রুম ৪ টি।	৭	১৯৯০		সরকারি অর্থায়ন					
৯৫	সবুজকুড়ি কিস্তার গার্ডেন স্কুল।	৭	২০০৪		নিজস্ব অর্থায়নে					
৯৬	নারায়নপুর বাজার।	৭	১৯৬০		স্থানীয় জনগণ					
৯৭	নারায়নপুর বি ইউ মাধ্যমিক বিদ্যালয়। ভবন ৪ টি, রুম ২০ টি।	৭	১৯৩৭		স্থানীয় জনগণ	২০০০/০১		শিক্ষা ও প্রকৌশল অধিদপ্তর		
৯৮	ইলিশমারী জামে মসজিদ।	৭	১৯৬৫		স্থানীয় জনগণ					
৯৯	নারায়নপুর পশ্চিম পাড়া জামে মসজিদ।	৭	২০০৪		স্থানীয় জনগণ					
১০০	নারায়নপুর বাজারের জামে মসজিদ।	৭	২০০২		স্থানীয় জনগণ					
১০১	নারায়নপুর মাঝের পাড়া জামে মসজিদ।	৭	১৯৪৮		স্থানীয় জনগণ					
১০২	ভগমানপুর জামে মসজিদ।	৭	১৯৬০		স্থানীয় জনগণ					
১০৩	পেটভরা উত্তর পাড়া ঈদগাহ মাঠ।	৮	১৯৯২		স্থানীয় জনগণ					
১০৪	পেটভরা পশ্চিম পাড়া ঈদগাহ মাঠ।	৮	১৯৭৮		স্থানীয় জনগণ					
১০৫	পেটভরা মাদ্রাসা ঈদগাহ মাঠ।	৮	১৯৮৫		স্থানীয় জনগণ					
১০৬	পেটভরা এতিমখানা।	৮	১৯৫৯		স্থানীয় জনগণ					
১০৭	পেটভরা কবরস্থান।	৮	২০০৩		স্থানীয় জনগণ					
১০৮	পেটভরা সরকারি প্রাথমিক বিদ্যালয়। ভবন ১ টি, রুম ৪ টি।	৮	১৯৭৩			১৯৯৩		এল জি ই ডি		
১০৯	পেটভরা হাফিজিয়া মাদ্রাসা।	৮	১৯৫৯		স্থানীয় জনগণ					
১১০	পেটভরা রাধা গোবিন্দ মন্দির।	৮	০		স্থানীয় জনগণ					
১১১	পেটভরা উত্তর পাড়া বায়তুল আমান জামে মসজিদ।	৮	১৯৮৫		স্থানীয় জনগণ					
১১২	পেটভরা জামে মসজিদ।	৮	২০০৪		স্থানীয় জনগণ					

ক্রমিক নং	সম্পদের নাম ও অবস্থান	অবস্থান ওয়ার্ড	ক্রয়/ প্রাপ্তির সাল	মূল্য	তহবিলের উৎস	সর্বশেষ রক্ষনাবেক্ষনের তারিখ	রক্ষনাবেক্ষনে ব্যয়িত অর্থের পরিমাণ	রক্ষনাবেক্ষনে ব্যয়িত অর্থের উৎস	পরবর্তী রক্ষনাবেক্ষনের তারিখ	মন্তব্য
১১৩	পেটভরা পশ্চিম পাড়া বায়তুল আমান জামে মসজিদ।	৮	১৯৭৫		স্থানীয় জনগণ					
১১৪	হাজরাখানা উত্তর পাড়া ঈদগাহ ময়দান।	৯	২০০৪		স্থানীয় জনগণ					
১১৫	হাজরাখানা পীর বলুদানের রওজা শরিফের সাথে ঈদগাহ ময়দান।	৯	১৯৮৫		স্থানীয় জনগণ					
১১৬	হাজরাখানা মাঝের পাড়া ঈদগাহ ময়দান।	৯	১৯৭৫		স্থানীয় জনগণ					
১১৭	হাজরাখানা পশ্চিম পাড়া সরকারি কবরস্থান।	৯	১৯৯৯		সরকারি অর্থায়নে					
১১৮	হাজরাখানা কমিউনিটি ক্লিনিক।	৯	১৯৯৬		সরকারি অর্থায়নে					
১১৯	হাজরাখানা সরকারি প্রাথমিক বিদ্যালয়। ভবন ৩ টি, রুম ৭ টি।	৯	১৯৭৫		সরকারি অর্থায়নে	২০০৪/০৫		এল জি ই ডি		
১২০	হাজরাখানা পীর বলুদান দাখিল মাদ্রাসা। ৩ টি ভবন, রুম ১০ টি।	৯	১৯৭৩		স্থানীয় জনগণ	১৯৮৬/৮৭		ফ্যাসিলিটিস ডিপার্টমেন্ট		
১২১	হাজরাখানা সর্বজনীন পূজা মন্দির।	৯	১৯৬৫		স্থানীয় জনগণ					
১২২	হাজরাখানা উত্তর পাড়া মসজিদ।	৯	২০০২		স্থানীয় জনগণ					
১২৩	হাজরাখানা পূর্বপাড়া জামে মসজিদ।	৯	১৯৬০		স্থানীয় জনগণ					
১২৪	হাজরাখানা পশ্চিম পাড়া নূরবাক জামে মসজিদ।	৯	১৯৯০		স্থানীয় জনগণ					
১২৫	হাজরাখানা দক্ষিণ পাড়া শশ্মানঘাট।	৯	১৯৬৭		স্থানীয় জনগণ					

ইউনিয়ন পরিষদভুক্ত সম্পদ: আসবাবপত্র

ক্রমিক নং	সম্পদের নাম ও অবস্থান	অবস্থান ওয়ার্ড	ক্রয়/ প্রাপ্তির সাল	মূল্য	তহবিলের উৎস	সর্বশেষ রক্ষনাবেক্ষনের তারিখ	রক্ষনাবেক্ষনে ব্যয়িত অর্থের পরিমাণ	রক্ষনাবেক্ষনে ব্যয়িত অর্থের উৎস	পরবর্তী রক্ষনাবেক্ষনের তারিখ	মন্তব্য
১	ষ্টীলের আলমারী	০	০							
২	ষ্টীলের আলমারী	০	০							
৩	আলমারী Otobi	০	০							
৪	কাঠের আলমারী	০	০							
৫	ইউ পি এস Blazer-pro৫০০	০	০							
৬	ষ্টীলের ফাইল ক্যাবিনেট	০	০							
৭	ডিজিটাল ক্যামেরা Sony-১১০	০	২০১১	১৪৫০০	এল জি এস পি					
৮	সিপিইউ Optiplex-৩৮০	০	০							
৯	কীবোর্ড Dell	০	০							
১০	কম্পিউটার মনিটর Dell	০	০							
১১	মাউস Dell	০	০							
১২	পেনড্রাইভ	০	০							
১৩	পেনড্রাইভ	০	০							
১৪	ল্যাপটপ Dell Vostone ১০১৪	০	০							
১৫	ল্যাপটপ HP-১০০০ Core I ৩	০	০	৭০০০০	এল জি এস পি ২					২০১৩
১৬	মডেম গ্রামীণফোন	০	০							
১৭	মডেম গ্রামীণফোন	০	০							
১৮	কাঠের খাট	০	০							

ক্রমিক নং	সম্পদের নাম ও অবস্থান	অবস্থান ওয়ার্ড	ক্রয়/ প্রাপ্তির সাল	মূল্য	তহবিলের উৎস	সর্বশেষ রক্ষনাবেক্ষনের তারিখ	রক্ষনাবেক্ষনে ব্যয়িত অর্থের পরিমাণ	রক্ষনাবেক্ষনে ব্যয়িত অর্থের উৎস	পরবর্তী রক্ষনাবেক্ষনের তারিখ	মন্তব্য
১৯	হাতলবিহীন কাঠ ও লোহার চেয়ার	০	০							
২০	হাতলবিহীন কাঠ ও লোহার চেয়ার	০	০							
২১	হাতলবিহীন কাঠ ও লোহার চেয়ার	০	০							
২২	হাতলবিহীন কাঠ ও লোহার চেয়ার	০	০							
২৩	হাতলবিহীন কাঠ ও লোহার চেয়ার	০	০							
২৪	হাতলবিহীন কাঠ ও লোহার চেয়ার	০	০							
২৫	হাতলবিহীন কাঠ ও লোহার চেয়ার	০	০							
২৬	হাতলবিহীন কাঠ ও লোহার চেয়ার	০	০							
২৭	হাতলবিহীন কাঠ ও লোহার চেয়ার	০	০							
২৮	হাতলবিহীন কাঠ ও লোহার চেয়ার	০	০							
২৯	হাতলবিহীন কাঠ ও লোহার চেয়ার	০	০							
৩০	হাতলবিহীন কাঠ ও লোহার চেয়ার	০	০							
৩১	হাতলবিহীন কাঠ ও লোহার চেয়ার	০	০							
৩২	হাতলবিহীন কাঠ ও লোহার চেয়ার	০	০							
৩৩	হাতলবিহীন কাঠ ও লোহার চেয়ার	০	০							
৩৪	হাতলবিহীন কাঠ ও লোহার চেয়ার	০	০							
৩৫	হাতলবিহীন কাঠ ও লোহার চেয়ার	০	০							
৩৬	হাতলবিহীন কাঠ ও লোহার চেয়ার	০	০							
৩৭	হাতলবিহীন কাঠ ও লোহার চেয়ার	০	০							
৩৮	হাতলবিহীন কাঠ ও লোহার চেয়ার	০	০							
৩৯	হাতলবিহীন কাঠ ও লোহার চেয়ার	০	০							
৪০	হাতলবিহীন কাঠ ও লোহার চেয়ার	০	০							
৪১	হাতলবিহীন কাঠ ও লোহার চেয়ার	০	০							
৪২	হাতলবিহীন কাঠ ও লোহার চেয়ার	০	০							
৪৩	হাতলবিহীন কাঠ ও লোহার চেয়ার	০	০							
৪৪	হাতলবিহীন কাঠ ও লোহার চেয়ার	০	০							
৪৫	হাতলবিহীন কাঠ ও লোহার চেয়ার	০	০							
৪৬	হাতলবিহীন কাঠ ও লোহার চেয়ার	০	০							
৪৭	হাতলবিহীন কাঠ ও লোহার চেয়ার	০	০							
৪৮	হাতলবিহীন কাঠ ও লোহার চেয়ার	০	০							
৪৯	হাতলবিহীন কাঠ ও লোহার চেয়ার	০	০							
৫০	হাতলবিহীন কাঠ ও লোহার চেয়ার	০	০							
৫১	হাতলবিহীন কাঠ ও লোহার চেয়ার	০	০							
৫২	হাতলবিহীন কাঠ ও লোহার চেয়ার	০	০							
৫৩	হাতলবিহীন কাঠ ও লোহার চেয়ার	০	০							
৫৪	হাতলবিহীন কাঠ ও লোহার চেয়ার	০	০							
৫৫	হাতলবিহীন কাঠ ও লোহার চেয়ার	০	০							
৫৬	হাতলবিহীন কাঠ ও লোহার চেয়ার	০	০							
৫৭	হাতলবিহীন কাঠ ও লোহার চেয়ার	০	০							

ক্রমিক নং	সম্পদের নাম ও অবস্থান	অবস্থান ওয়ার্ড	ক্রয়/ প্রাপ্তির সাল	মূল্য	তহবিলের উৎস	সর্বশেষ রক্ষনাবেক্ষনের তারিখ	রক্ষনাবেক্ষনে ব্যয়িত অর্থের পরিমাণ	রক্ষনাবেক্ষনে ব্যয়িত অর্থের উৎস	পরবর্তী রক্ষনাবেক্ষনের তারিখ	মন্তব্য
৫৮	হাতলবিহীন কাঠ ও লোহার চেয়ার	০	০							
৫৯	হাতলবিহীন কাঠ ও লোহার চেয়ার	০	০							
৬০	হাতলবিহীন কাঠ ও লোহার চেয়ার	০	০							
৬১	হাতলবিহীন কাঠ ও লোহার চেয়ার	০	০							
৬২	হাতলবিহীন কাঠ ও লোহার চেয়ার	০	০							
৬৩	হাতলবিহীন কাঠ ও লোহার চেয়ার	০	০							
৬৪	হাতলবিহীন কাঠ ও লোহার চেয়ার	০	০							
৬৫	হাতলবিহীন কাঠ ও লোহার চেয়ার	০	০							
৬৬	হাতলবিহীন কাঠ ও লোহার চেয়ার	০	০							
৬৭	হাতলবিহীন কাঠ ও লোহার চেয়ার	০	০							
৬৮	হাতলওয়াল গদি সহ কাঠের চেয়ার	০	০							
৬৯	হাতলওয়াল গদি সহ কাঠের চেয়ার	০	০							
৭০	হাতলওয়াল গদি সহ কাঠের চেয়ার	০	০							
৭১	হাতলওয়াল গদি সহ কাঠের চেয়ার	০	০							
৭২	হাতলওয়াল গদি সহ কাঠের চেয়ার	০	০							
৭৩	হাতলওয়াল গদি সহ কাঠের চেয়ার	০	০							
৭৪	হাতলওয়াল গদি সহ কাঠের চেয়ার	০	০							
৭৫	হাতলওয়াল গদি সহ কাঠের চেয়ার	০	০							
৭৬	হাতলওয়াল গদি সহ কাঠের চেয়ার	০	০							
৭৭	হাতলওয়াল গদি সহ কাঠের চেয়ার	০	০							
৭৮	হাতলওয়াল গদি সহ কাঠের চেয়ার	০	০							
৭৯	হাতলওয়াল গদি সহ কাঠের চেয়ার	০	০							
৮০	হাতলওয়াল কাঠের চেয়ার	০	০							
৮১	হাতলওয়াল কাঠের চেয়ার	০	০							
৮২	হাতলওয়াল কাঠের চেয়ার	০	০							
৮৩	হাতলওয়াল কাঠের চেয়ার	০	০							
৮৪	হাতলওয়াল কাঠের চেয়ার	০	০							
৮৫	হাতলওয়াল কাঠের চেয়ার	০	০							
৮৬	হাতলওয়াল কাঠের চেয়ার	০	০							
৮৭	হাতলওয়াল কাঠের চেয়ার	০	০							
৮৮	হাতলওয়াল কাঠের চেয়ার	০	০							
৮৯	হাতলওয়াল কাঠের চেয়ার	০	০							
৯০	হাতলওয়াল কাঠের চেয়ার	০	০							
৯১	হাতলওয়াল কাঠের চেয়ার	০	০							
৯২	হাতলওয়াল কাঠের চেয়ার	০	০							
৯৩	হাতলওয়াল কাঠের চেয়ার	০	০							
৯৪	হাতলওয়াল কাঠের চেয়ার	০	০							
৯৫	হাতলবিহীন কাঠের চেয়ার	০	০							
৯৬	হাতলবিহীন কাঠের চেয়ার	০	০							

ক্রমিক নং	সম্পদের নাম ও অবস্থান	অবস্থান ওয়ার্ড	ক্রয়/ প্রাপ্তির সাল	মূল্য	তহবিলের উৎস	সর্বশেষ রক্ষনাবেক্ষনের তারিখ	রক্ষনাবেক্ষনে ব্যয়িত অর্থের পরিমাণ	রক্ষনাবেক্ষনে ব্যয়িত অর্থের উৎস	পরবর্তী রক্ষনাবেক্ষনের তারিখ	মন্তব্য
৯৭	হাতলবিহীন কাঠের চেয়ার	০	০							
৯৮	হাতলবিহীন কাঠের চেয়ার	০	০							
৯৯	হাতলবিহীন কাঠের চেয়ার	০	০							
১০০	জেনারেটর Honda	০	০							২০১২
১০১	কাঠ ও লোহার বড় টেবিল (কনফারেন্স টেবিল)	০	০							
১০২	কাঠ ও লোহার বড় টেবিল (কনফারেন্স টেবিল)	০	০							
১০৩	বড় কাঠের টেবিল	০	০							
১০৪	বড় কাঠের টেবিল	০	০							
১০৫	বড় কাঠের টেবিল	০	০							
১০৬	ফটোকপি মেশিনের টেবিল Otobi	০	০							
১০৭	কম্পিউটার টেবিল	০	০							
১০৮	কম্পিউটার টেবিল Otobi	০	০							
১০৯	কম্পিউটার টেবিল Otobi	০	০							
১১০	পানির ট্যাঙ্ক	০	০							
১১১	পানির ট্যাঙ্ক	০	০							
১১২	পানির ট্যাঙ্ক	০	০							
১১৩	চায়ের কাপ	০	০							
১১৪	চায়ের কাপ	০	০							
১১৫	চায়ের কাপ	০	০							
১১৬	চায়ের কাপ	০	০							
১১৭	চায়ের কাপ	০	০							
১১৮	চায়ের কাপ	০	০							
১১৯	চায়ের কাপ	০	০							
১২০	চায়ের কাপ	০	০							
১২১	চায়ের কাপ	০	০							
১২২	চায়ের কাপ	০	০							
১২৩	চায়ের কাপ	০	০							
১২৪	সিরামিকের পিরিচ	০	০							
১২৫	সিরামিকের পিরিচ	০	০							
১২৬	সিরামিকের পিরিচ	০	০							
১২৭	সিরামিকের পিরিচ	০	০							
১২৮	সিরামিকের পিরিচ	০	০							
১২৯	সিরামিকের পিরিচ	০	০							
১৩০	সিরামিকের পিরিচ	০	০							
১৩১	সিরামিকের পিরিচ	০	০							
১৩২	সিরামিকের পিরিচ	০	০							
১৩৩	সিরামিকের পিরিচ	০	০							
১৩৪	সিরামিকের পিরিচ	০	০							
১৩৫	সিরামিকের পিরিচ	০	০							

ক্রমিক নং	সম্পদের নাম ও অবস্থান	অবস্থান ওয়ার্ড	ক্রয়/ প্রাপ্তির সাল	মূল্য	তহবিলের উৎস	সর্বশেষ রক্ষনাবেক্ষনের তারিখ	রক্ষনাবেক্ষনে ব্যয়িত অর্থের পরিমাণ	রক্ষনাবেক্ষনে ব্যয়িত অর্থের উৎস	পরবর্তী রক্ষনাবেক্ষনের তারিখ	মন্তব্য
১৩৬	সিরামিকের পিরিচ	০	০							
১৩৭	সিরামিকের পিরিচ	০	০							
১৩৮	সিরামিকের পিরিচ	০	০							
১৩৯	সিরামিকের পিরিচ	০	০							
১৪০	সিরামিকের পিরিচ	০	০							
১৪১	সিরামিকের পিরিচ	০	০							
১৪২	সিরামিকের পিরিচ	০	০							
১৪৩	সিরামিকের পিরিচ	০	০							
১৪৪	সিরামিকের পিরিচ	০	০							
১৪৫	সিরামিকের পিরিচ	০	০							
১৪৬	সিরামিকের পিরিচ	০	০							
১৪৭	সিরামিকের পিরিচ	০	০							
১৪৮	সিরামিকের পিরিচ	০	০							
১৪৯	চিনা মাটির মগ	০	০							
১৫০	চিনা মাটির মগ	০	০							
১৫১	চিনা মাটির মগ	০	০							
১৫২	চিনা মাটির মগ	০	০							
১৫৩	চিনা মাটির মগ	০	০							
১৫৪	চিনা মাটির মগ	০	০							
১৫৫	পানির পাম্প	০	০							
১৫৬	প্রিন্টার Hp Laser jet p১১০২ সাদাকালো	০	০							
১৫৭	প্রিন্টার Epson-Epsonstylus-T১৩ রঞ্জিন	০	০							
১৫৮	মাল্টিমিডিয়া প্রজেক্টর Hitaci cp-x-২৫১১	০	০							
১৫৯	প্রজেক্টর স্ক্রীন	০	০							
১৬০	সিলিংফ্যান	০	০							
১৬১	সিলিংফ্যান	০	০							
১৬২	সিলিংফ্যান	০	০							
১৬৩	সিলিংফ্যান	০	০							
১৬৪	সিলিংফ্যান	০	০							
১৬৫	সিলিংফ্যান	০	০							
১৬৬	সিলিংফ্যান	০	০							
১৬৭	সিলিংফ্যান	০	০							
১৬৮	ফটোকপি মেশিন Toshiba- estudio-১৮১	০	২০১১	১১০০০০	এল জি এস পি					
১৬৯	কাঠের নোটশ বোর্ড	০	০							
১৭০	ইউনিয়ন পরিষদ ভবন ভবন ২ টি। (নতুন এবং পুরাতন) মোট রুম ১৪ টি	০	০							
১৭১	স্ক্যানার Canon Lide-১১০	০	২০১১	৫০০০	এল জি এস পি					
১৭২	কাঠের বুক সেলফ	০	০							

ইউনিয়ন পরিষদভুক্ত সম্পদ : নলকুপ

ক্রমিক নং	সম্পদের নাম ও অবস্থান	অবস্থান ওয়ার্ড	ক্রম/ প্রাপ্তির সাল	মূল্য	তহবিলের উৎস	সর্বশেষ রক্ষনাবেক্ষনের তারিখ	রক্ষনাবেক্ষনে ব্যয়িত অর্থের পরিমাণ	রক্ষনাবেক্ষনে ব্যয়িত অর্থের উৎস	পরবর্তী রক্ষনাবেক্ষনের তারিখ	মন্তব্য
১	১ নং ওয়ার্ডে ১০২২ টি অগভীর নলকুপ আছে	১	০							
২	চাঁদপাড়া আসাদুলের বাড়ি ১ টি অগভীর নলকুপ	১	২০১৩		ইউ পি					
৩	চাঁদপাড়া ইসলামের বাড়ি ১ টি অগভীর নলকুপ	১	২০১২		ইউ পি					
৪	চাঁদপাড়া বাজারে ১ টি অগভীর নলকুপ	১	২০১৩		ইউ পি					
৫	চাঁদপাড়া রবিউলের বাড়ি ১ টি অগভীর নলকুপ	১	২০১২		ইউ পি					
৬	চাঁদপাড়া সালামের বাড়ি ১ টি অগভীর নলকুপ	১	২০১২		ইউ পি					
৭	চাঁদপাড়া আমজারের বাড়ি ১ টি গভীর নলকুপ	১	২০০৬		ইউ পি					
৮	চাঁদপাড়া প্রাথমিক বিদ্যালয়ে ১ টি গভীর নলকুপ	১	২০০৪		ইউ পি					
৯	চাঁদপাড়া মুকুলের বাড়ি ১ টি গভীর নলকুপ	১	২০০৮		ইউ পি					
১০	১ নং ওয়ার্ডে ১০৯৮ টি স্যানিটারি ল্যাট্রিন আছে	১	০							
১১	চাঁদপাড়া আনাবুলের বাড়ি ১ টি স্যানিটারি ল্যাট্রিন	১	২০১৪		ইউ পি					
১২	চাঁদপাড়া আকাসের বাড়ি ১ টি স্যানিটারি ল্যাট্রিন	১	২০১১		ইউ পি					
১৩	চাঁদপাড়া আমীরের বাড়ি ১ টি স্যানিটারি ল্যাট্রিন	১	২০১২		ইউ পি					
১৪	চাঁদপাড়া আরব আলীর বাড়ি ১ টি স্যানিটারি ল্যাট্রিন	১	২০১১		ইউ পি					
১৫	চাঁদপাড়া মনিরের বাড়ি ১ টি স্যানিটারি ল্যাট্রিন	১	২০১২		ইউ পি					
১৬	চাঁদপাড়া শফিকের বাড়ি ১ টি স্যানিটারি ল্যাট্রিন	১	২০১৩		ইউ পি					
১৭	২ নং ওয়ার্ডে কাদবিলা গ্রামে ৩২০ টি অগভীর নলকুপ আছে	২	০							
১৮	২ নং ওয়ার্ডে গুয়াতলী গ্রামে ২৫০ টি অগভীর নলকুপ	২	০							
১৯	কাদবিলা আবুলের বাড়িতে ১ টি অগভীর নলকুপ	২	২০১১	১০০০০	ইউ পি					
২০	কাদবিলা হামানের বাড়িতে ১ টি অগভীর নলকুপ	২	২০১১	১০০০০	ইউ পি					
২১	গুয়াতলী চকমের বাড়িতে ১ টি অগভীর নলকুপ	২	২০১১	১০০০০	ইউ পি					
২২	এম কে এস জি মাধ্যমিক বিদ্যালয়ে ১ টি গভীর নলকুপ	২	২০০৯		জনস্বাস্থ্য					
২৩	কাদবিলা পূর্ব পাড়া জামে মসজিদে ১ টি গভীর নলকুপ	২	২০০৩		জনস্বাস্থ্য					
২৪	কাদবিলা সরকারি প্রাথমিক বিদ্যালয় ১ টি গভীর নলকুপ	২	২০০২		জনস্বাস্থ্য					
২৫	গুয়াতলী সরকারি প্রাথমিক বিদ্যালয় ১ টি গভীর নলকুপ	২	২০০৭		জনস্বাস্থ্য					
২৬	গুমতলী জামে মসজিদে ১ টি গভীর নলকুপ	২	২০০৫		জনস্বাস্থ্য					
২৭	২ নং ওয়ার্ডে কাদবিলা গ্রামে ৩১০ টি স্যানিটারি ল্যাট্রিন আছে	২	০							
২৮	২ নং ওয়ার্ডে গুয়াতলী গ্রামে ২৬০ টি স্যানিটারি ল্যাট্রিন আছে	২	০							
২৯	৩ নং ওয়ার্ডে হোগলডাঙ্গা গ্রামে ২৮০ টি অগভীর নলকুপ আছে	৩	০							
৩০	৩ নং মাঞ্জিপাড়া গ্রামে ১৮০ টি অগভীর নলকুপ আছে	৩	০							
৩১	মাঞ্জিপাড়া জুয়েলের বাড়িতে ১ টি অগভীর নলকুপ	৩	২০১১		ইউ পি					
৩২	মাঞ্জিপাড়া রহমতের বাড়িতে ১ টি অগভীর নলকুপ	৩	২০১১		ইউ পি					
৩৩	হোগলডাঙ্গা দামাউলের বাড়িতে ১ টি অগভীর নলকুপ	৩	২০০৩		ইউ পি					
৩৪	হোগলডাঙ্গা বেপারী পাড়া আসাদুলের বাড়িতে ১ টি অগভীর নলকুপ	৩	২০০৩		ইউ পি					
৩৫	হোগলডাঙ্গা রহিমের বাড়িতে ১ টি অগভীর নলকুপ	৩	২০০৮		ইউ পি					
৩৬	হোগলডাঙ্গা শান্তির বাড়িতে ১ টি অগভীর নলকুপ	৩	২০০৩		ইউ পি					
৩৭	হোগলডাঙ্গা পূর্বপাড়া মসজিদে ১ টি গভীর নলকুপ	৩	২০০৫	৬০০০০	উপজেলা					
৩৮	হোগলডাঙ্গা সরকারি প্রাথমিক বিদ্যালয়ে ১ টি গভীর নলকুপ	৩	২০০৫	৬০০০০	উপজেলা					

ক্রমিক নং	সম্পদের নাম ও অবস্থান	অবস্থান ওয়ার্ড	ক্রয়/ প্রাপ্তির সাল	মূল্য	তহবিলের উৎস	সর্বশেষ রক্ষনাবেক্ষনের তারিখ	রক্ষনাবেক্ষনে ব্যয়িত অর্থের পরিমাণ	রক্ষনাবেক্ষনে ব্যয়িত অর্থের উৎস	পরবর্তী রক্ষনাবেক্ষনের তারিখ	মন্তব্য
৩৯	৩ নং ওয়ার্ডে মাঞ্জিপাড়া গ্রামে ১৬০ টি স্যানিটারি ল্যাট্রিন আছে	৩	০							
৪০	৩ নং ওয়ার্ডে হোগলডাঙ্গা গ্রামে ২৫০ টি স্যানিটারি ল্যাট্রিন আছে	৩	০							
৪১	মাঞ্জিপাড়া আব্দুল জব্বারের বাড়িতে ১ টি স্যানিটারি ল্যাট্রিন	৩	২০১১	১৫০০	ইউ পি					
৪২	হোগলডাঙ্গা আলমের বাড়িতে ১ টি স্যানিটারি ল্যাট্রিন	৩	২০১১	১৫০০	ইউ পি					
৪৩	হোগলডাঙ্গা নূর মোহাম্মদের বাড়িতে ১ টি স্যানিটারি ল্যাট্রিন	৩	২০১১	১৫০০	ইউ পি					
৪৪	হোগলডাঙ্গা রফিকুলের বাড়িতে ১ টি স্যানিটারি ল্যাট্রিন	৩	২০১১	১৫০০	ইউ পি					
৪৫	৪ নং ওয়ার্ডে বাটিকামারী গ্রামে ৫০ টি অগভীর নলকূপ আছে	৪	০							
৪৬	৪ নং ওয়ার্ডে বৃন্দলীতলা গ্রামে ১৯০ টি অগভীর নলকূপ আছে	৪	০							
৪৭	বাটিকামারী জামে মসজিদে ১ টি অগভীর নলকূপ	৪	২০০৪		ইউ পি					
৪৮	বাটিকামারী প্রাইমারী স্কুলে ১ টি অগভীর নলকূপ	৪	১৯৯৮		ইউ পি					
৪৯	বৃন্দলীতলা কদমের বাড়িতে ১ টি অগভীর নলকূপ	৪	১৯৮৫		ইউ পি					
৫০	বৃন্দলীতলা প্রাইমারী স্কুলে ১ টি অগভীর নলকূপ	৪	১৯৯৫		ইউ পি					
৫১	বৃন্দলীতলা ফরজনের বাড়িতে ১ টি অগভীর নলকূপ	৪	১৯৯০		ইউ পি					
৫২	বাটিকামারী নূর ইসলামের বাড়িতে ১ টি গভীর নলকূপ	৪	২০১১		স্বাস্থ্য অধিদপ্তর					
৫৩	বাটিকামারী শামছুলের বাড়িতে ১ টি গভীর নলকূপ	৪	২০১১		স্বাস্থ্য অধিদপ্তর					
৫৪	৪ নং ওয়ার্ডে বাটিকামারী গ্রামে ৫৫ টি স্যানিটারি ল্যাট্রিন আছে	৪	০							
৫৫	৪ নং ওয়ার্ডে বৃন্দলীতলা গ্রামে ১৯০ টি স্যানিটারি ল্যাট্রিন আছে	৪	০							
৫৬	৫ নং ওয়ার্ডে কেছমত খাঁনপুর গ্রামে ১৯৫ টি অগভীর নলকূপ আছে	৫	০							
৫৭	৫ নং ওয়ার্ডে বড় খাঁনপুর গ্রামে ৫৫৫ টি অগভীর নলকূপ আছে	৫	০							
৫৮	কেছমত খাঁনপুর আশরাফের বাড়ি ১ টি অগভীর নলকূপ	৫	২০১৩		ইউ পি					
৫৯	বড় খাঁনপুর জমিরের বাড়ি ১ টি অগভীর নলকূপ	৫	২০১৩		ইউ পি					
৬০	বড় খাঁনপুর জমিরের বাড়ি ১ টি অগভীর নলকূপ	৫	২০১৩		ইউ পি					
৬১	বড় খাঁনপুর বিল্লালের বাড়ি ১ টি অগভীর নলকূপ	৫	২০১৩		ইউ পি					
৬২	বড় খাঁনপুর মোজার বাড়ি ১ টি অগভীর নলকূপ	৫	২০১৩		ইউ পি					
৬৩	বড় খাঁনপুর রবিউলের বাড়ি ১ টি অগভীর নলকূপ	৫	২০১২		ইউ পি					
৬৪	কেছমত খাঁনপুর মনিরের বাড়ি ১ টি গভীর নলকূপ	৫	২০১১		ইউ পি					
৬৫	বড় খাঁনপুর আজাদের বাড়ি ১ টি গভীর নলকূপ	৫	২০০৮		ইউ পি					
৬৬	বড় খাঁনপুর আলিমের বাড়ি ১ টি গভীর নলকূপ	৫	২০০৬		ইউ পি					
৬৭	বড় খাঁনপুর শরিফুলের বাড়ি ১ টি গভীর নলকূপ	৫	২০০৮		ইউ পি					
৬৮	৫ নং ওয়ার্ডে কেছমত খাঁনপুর গ্রামে ২০৫ টি স্যানিটারি ল্যাট্রিন আছে	৫	০							
৬৯	৫ নং ওয়ার্ডে বড় খাঁনপুর গ্রামে ৫৭৮ টি স্যানিটারি ল্যাট্রিন আছে	৫	০							
৭০	কেছমত খাঁনপুর মাসুদের বাড়ি ১ টি স্যানিটারি ল্যাট্রিন	৫	২০১৩		ইউ পি					
৭১	কেছমত খাঁনপুর রনির বাড়ি ১ টি স্যানিটারি ল্যাট্রিন	৫	২০১২		ইউ পি					
৭২	বড় খাঁনপুর আকাসের বাড়ি ১ টি স্যানিটারি ল্যাট্রিন	৫	২০১৩		ইউ পি					
৭৩	বড় খাঁনপুর প্রভাতের বাড়ি ১ টি স্যানিটারি ল্যাট্রিন	৫	২০১৩		ইউ পি					
৭৪	বড় খাঁনপুর ফরিদের বাড়ি ১ টি স্যানিটারি ল্যাট্রিন	৫	২০১৩		ইউ পি					
৭৫	৬ নং ওয়ার্ডে বাদে খাঁনপুর গ্রামে ৩৫০ টি অগভীর নলকূপ আছে	৬	০							
৭৬	৬ নং ওয়ার্ডে বাহাদুরপুর গ্রামে ৪৫০ অগভীর নলকূপ আছে	৬	০							
৭৭	বাদে খাঁনপুর দাখিল মাদ্রাসায় ১ টি অগভীর নলকূপ	৬	২০০৩		ইউ পি					

ক্রমিক নং	সম্পদের নাম ও অবস্থান	অবস্থান ওয়ার্ড	ক্রয়/ প্রাপ্তির সাল	মূল্য	তহবিলের উৎস	সর্বশেষ রক্ষনাবেক্ষনের তারিখ	রক্ষনাবেক্ষনে ব্যয়িত অর্থের পরিমাণ	রক্ষনাবেক্ষনে ব্যয়িত অর্থের উৎস	পরবর্তী রক্ষনাবেক্ষনের তারিখ	মন্তব্য
৭৮	বাদে খাঁনপুর দাখিল মাদ্রাসায় ১ টি অগভীর নলকূপ	৬	২০০৭		ইউ পি					
৭৯	বাদে খাঁনপুর দারুল সালাম এতিমখানায় ১ টি অগভীর নলকূপ	৬	২০০৫		ইউ পি					
৮০	বাদে খাঁনপুর বাজারে ১ টি অগভীর নলকূপ	৬	২০০১		ইউ পি					
৮১	বাদে খাঁনপুর মাঝের পাড়ায় জামে মসজিদে ১ টি অগভীর নলকূপ	৬	২০০৫		ইউ পি					
৮২	বাদে খাঁনপুর সরকারি টাইগার ক্লাবে ১ টি অগভীর নলকূপ	৬	২০০৫		ইউ পি					
৮৩	বাদে খাঁনপুর সরকারি প্রাথমিক বিদ্যালয়ে ১ টি গভীর নলকূপ	৬	২০১২		ইউ পি					
৮৪	বাহাদুর পুর সরকারি প্রাথমিক বিদ্যালয়ে ১ টি অগভীর নলকূপ	৬	২০০০		ইউ পি					
৮৫	বাদে খাঁনপুর মসিয়ার রহমানের বাড়ি ১ টি গভীর নলকূপ	৬	২০১৩	২০০০	উপজেলা					
৮৬	৬ নং ওয়ার্ডে বাদে খাঁনপুর গ্রামে ৩৫০ স্যানিটারি ল্যাট্রিন আছে	৬	০							
৮৭	৬ নং ওয়ার্ডে বাহাদুরপুর গ্রামে ৪১০ স্যানিটারি ল্যাট্রিন আছে	৬	০							
৮৮	৭ নং ওয়ার্ডে নারায়নপুর গ্রামে ৪১০ টি অগভীর নলকূপ আছে	৭	০							
৮৯	৭ নং ওয়ার্ডে ভগমানপুর/ইলিশমারী গ্রামে ৩৫০ টি অগভীর নলকূপ আছে	৭	০							
৯০	ইলিশমারী জামে মসজিদে ১ টি অগভীর নলকূপ	৭	২০০৫		ইউ পি					
৯১	নারায়নপুর সরকারি প্রাথমিক বিদ্যালয়ে ১ টি অগভীর নলকূপ	৭	১৯৭৫		ইউ পি					
৯২	নারায়নপুর ইউনিয়ন স্বাস্থ্য ও পরিবার কল্যাণ কেন্দ্রে ১ টি অগভীর নলকূপ	৭	২০০০		ইউ পি					
৯৩	নারায়নপুর ইউনিয়ন পরিষদে ১ টি অগভীর নলকূপ	৭	১৯৩৯		ইউ পি					
৯৪	নারায়নপুর কিন্ডার গার্ডেন স্কুলে ১ টি অগভীর নলকূপ	৭	২০০৯		ইউ পি					
৯৫	নারায়নপুর পশ্চিম পাড়া জামে মসজিদে ১ টি অগভীর নলকূপ	৭	২০১০		ইউ পি					
৯৬	নারায়নপুর বাজারে ১ টি অগভীর নলকূপ	৭	২০০০		ইউ পি					
৯৭	নারায়নপুর বি ইউ মাধ্যমিক বিদ্যালয়ে ১ টি অগভীর নলকূপ	৭	২০০১		ইউ পি					
৯৮	নারায়নপুর মাঝের পাড়া জামে মসজিদে ১ টি অগভীর নলকূপ	৭	২০০৩		ইউ পি					
৯৯	ভগমানপুর সরকারি প্রাথমিক বিদ্যালয়ে ১ টি অগভীর নলকূপ	৭	২০০৫		ইউ পি					
১০০	৭ নং ওয়ার্ডে নারায়নপুর গ্রামে ৪২০ টি স্যানিটারি ল্যাট্রিন আছে	৭	০							
১০১	৭ নং ওয়ার্ডে ভগমানপুর/ইলিশমারী গ্রামে ৩৬০ টি স্যানিটারি ল্যাট্রিন আছে	৭	০							
১০২	৮ নং ওয়ার্ডে পেটভরা গ্রামে ৬৩৬ টি অগভীর নলকূপ আছে	৮	০							
১০৩	পেটভরা আনসার বিডিপি ক্লাবের সামনে ১ টি অগভীর নলকূপ	৮	০		ইউ পি					
১০৪	পেটভরা মধু মোল্লার বাড়ি ১ টি অগভীর নলকূপ	৮	০		ইউ পি					
১০৫	পেটভরা রবিউলের বাড়ি ১ টি অগভীর নলকূপ	৮	০		ইউ পি					
১০৬	পেটভরা লেতু খীর বাড়ি ১ টি অগভীর নলকূপ	৮	০		ইউ পি					
১০৭	পেটভরা হারবানুর বাড়ি ১ টি অগভীর নলকূপ	৮	২০১৪		ইউ পি					
১০৮	পেটভরা আশিকুরের বাড়ি ১ টি গভীর নলকূপ	৮	০		ইউ পি					
১০৯	পেটভরা কামালের বাড়ি ১ টি গভীর নলকূপ	৮	০		ইউ পি					
১১০	পেটভরা জাহিদুলের বাড়ি ১ টি গভীর নলকূপ	৮	০		ইউ পি					
১১১	পেটভরা বাচ্চুর বাড়ি ১ টি গভীর নলকূপ	৮	০		ইউ পি					
১১২	পেটভরা মুস্তাকের বাড়ি ১ টি গভীর নলকূপ	৮	০		ইউ পি					
১১৩	পেটভরা লোকমানের বাড়ি ১ টি গভীর নলকূপ	৮	০		ইউ পি					

ক্রমিক নং	সম্পদের নাম ও অবস্থান	অবস্থান ওয়ার্ড	ক্রয়/ প্রাপ্তির সাল	মূল্য	তহবিলের উৎস	সর্বশেষ রক্ষনাবেক্ষনের তারিখ	রক্ষনাবেক্ষনে ব্যয়িত অর্থের পরিমাণ	রক্ষনাবেক্ষনে ব্যয়িত অর্থের উৎস	পরবর্তী রক্ষনাবেক্ষনের তারিখ	মন্তব্য
১১৪	পেটভরা শামীমের বাড়ি ১ টি গভীর নলকূপ	৮	০		ইউ পি					
১১৫	পেটভরা শফিকুলের বাড়ি ১ টি গভীর নলকূপ	৮	০		ইউ পি					
১১৬	পেটভরা হায়দারের বাড়ি ১ টি গভীর নলকূপ	৮	২০০৬		ইউ পি					
১১৭	৮ নং ওয়ার্ডে পেটভরা গ্রামে ৬৭২ টি স্যানিটারি ল্যাট্রিন আছে	৮	০							
১১৮	পেটভরা আতিয়ারের বাড়ি ১ টি স্যানিটারি ল্যাট্রিন	৮	২০০৮		ইউ পি					
১১৯	পেটভরা কামালের বাড়ি ১ টি স্যানিটারি ল্যাট্রিন	৮	২০১২		ইউ পি					
১২০	পেটভরা জাকিরের বাড়ি ১ টি স্যানিটারি ল্যাট্রিন	৮	২০১১		ইউ পি					
১২১	পেটভরা জামালের বাড়ি ১ টি স্যানিটারি ল্যাট্রিন	৮	২০১৩		ইউ পি					
১২২	পেটভরা রফিকের বাড়ি ১ টি স্যানিটারি ল্যাট্রিন	৮	২০১২		ইউ পি					
১২৩	পেটভরা সুমনের বাড়ি ১ টি স্যানিটারি ল্যাট্রিন	৮	২০১৪		ইউ পি					
১২৪	৯ নং ওয়ার্ডে ৫০০ টি অগভীর নলকূপ আছে	৯	০							
১২৫	মিঠুর বাড়িতে ১ টি অগভীর নলকূপ	৯	২০০২		ইউ পি					
১২৬	রাফিক মন্ডলের বাড়ির সামনে ১ টি অগভীর নলকূপ	৯	১৯৭৫		ইউ পি					
১২৭	লক্ষন হালদারের বাড়িতে ১ টি অগভীর নলকূপ	৯	১৯৭৫		ইউ পি					
১২৮	হাজরাখানা উত্তর পাড়া নূর মুহাম্মদের বাড়িতে ১ টি অগভীর নলকূপ	৯	১৯৯০		ইউ পি					
১২৯	৯ নং ওয়ার্ডে ৫২০ স্যানিটারি ল্যাট্রিন আছে	৯	০							
১৩০	বকুলের বাড়িতে ১ টি স্যানিটারি ল্যাট্রিন	৯	২০১৪		এন জি ও					
১৩১	লিয়াকতের বাড়িতে ১ টি স্যানিটারি ল্যাট্রিন	৯	২০১৪		এন জি ও					
১৩২	সরজেদের বাড়িতে ১ টি স্যানিটারি ল্যাট্রিন	৯	২০১৪		এন জি ও					

ইউনিয়ন পরিষদভুক্ত সম্পদ : রাস্তা

ক্রমিক নং	সম্পদের নাম ও অবস্থান	অবস্থান ওয়ার্ড	ক্রয়/ প্রাপ্তির সাল	মূল্য	তহবিলের উৎস	রাস্তার শুরু	রাস্তার শেষ	রাস্তার দৈর্ঘ্য	সর্বশেষ রক্ষনাবেক্ষনের তারিখ	রক্ষনাবেক্ষনে ব্যয়িত অর্থের পরিমাণ	রক্ষনাবেক্ষনে ব্যয়িত অর্থের উৎস	পরবর্তী রক্ষনাবেক্ষনের তারিখ	এলজিই ডি কোড	মন্তব্য
১	কারিগর পাড়া রাস্তা	১	০			লিয়াকতের দোকান	আমজারের দোকান	৩০০ ফুট						
২	দক্ষিণ পাড়া রাস্তা	১	২০০০		এল জি এস পি	ইসলামের বাড়ি	সদরের বাড়ি	৭০০ ফুট						
৩	দক্ষিণ পাড়া রাস্তা	১	০			হাইয়ের বাড়ি	ইয়াহিয়ার বাড়ি	৫০০ ফুট						
৪	মহেশপুর পাড়া রাস্তা	১	২০০৮		এল জি এস পি	ইসলামের বাড়ি	আনানুলের বাড়ি	১ কি.মি.						
৫	চাঁদপাড়া দক্ষিণ পাড়া রাস্তা	১	২০১৩		এল জি এস পি	সদরের বাড়ি	প্রাথমিক বিদ্যালয়	১০০০ ফুট						
৬	মহেশপুর পাড়া রাস্তা	১	২০০২		এল জি এস পি	চাঁদপুর বাজার	ইসলামের বাড়ি	১ কি.মি.						
৭	কারিগর পাড়া রাস্তা	১	০			আমজাদের দোকান	শুকুরের বাড়ি	১০০০ ফুট						
৮	দক্ষিণ পাড়া রাস্তা	১	০			ফুলজারের বাড়ি	বাদলের বাড়ি	১০০০ ফুট						
৯	দক্ষিণ পাড়া রাস্তা	১	০			মেহেরের বাড়ি	সালামের বাড়ি	১০০০ ফুট						
১০	পূর্ব পাড়া রাস্তা	১	০			আনিচুরের বাড়ি	ইমদাদুলের বাড়ি	৫০০ ফুট						
১১	পশ্চিম পাড়া রাস্তা	১	০			আসাদুলের জমি	আমিনুরের বাড়ি	১ কি.মি.						

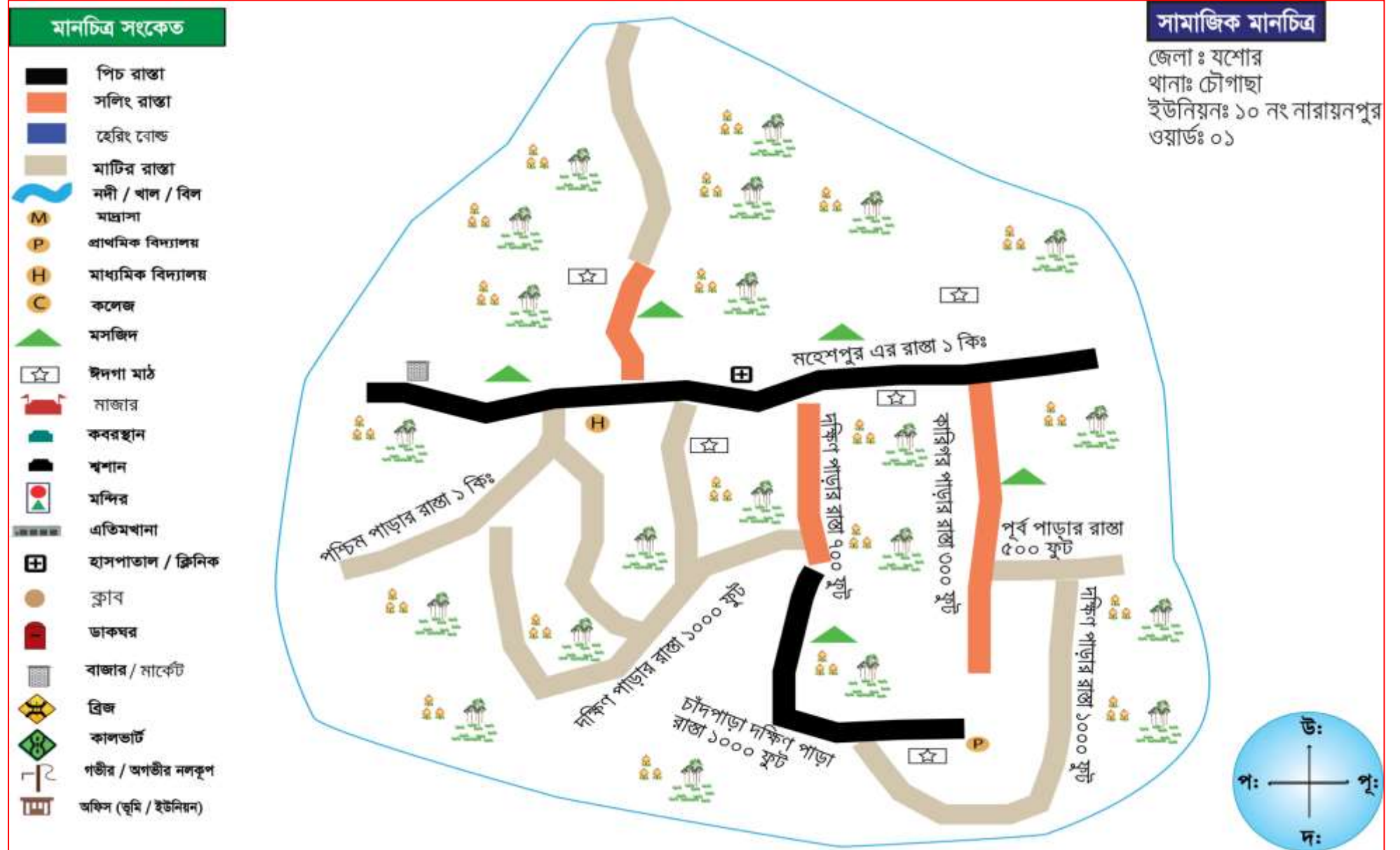
ক্রমিক নং	সম্পদের নাম ও অবস্থান	অবস্থান ওয়ার্ড	ক্রয়/ প্রাপ্তির সাল	মূল্য	তহবিলের উৎস	রাস্তার শুরু	রাস্তার শেষ	রাস্তার দৈর্ঘ্য	সর্বশেষ রক্ষনাবেক্ষনের তারিখ	রক্ষনাবেক্ষণে ব্যয়িত অর্থের পরিমাণ	রক্ষনাবেক্ষণে ব্যয়িত অর্থের উৎস	পরবর্তী রক্ষনাবেক্ষনের তারিখ	এলজিই ডি কোড	মন্তব্য
১২	মাঝের পাড়া রাস্তা	১	০			মোশারফের বাড়ি	বিপ্লবের বাড়ি	১০০০ ফুট						
১৩	মাঝের পাড়া রাস্তা	১	০			রবিউলের বাড়ি	নবীর বাড়ি	১ কিমি.						
১৪	পশ্চিম পাড়া রোড	২	২০১০		এল জি এস পি	খলিলের বাড়ি	কাজলের বাড়ি	০.৫ কিমি.						
১৫	রবিউলের বাড়ির রাস্তা	২	২০১০		এল জি এস পি	ফরজনের বাড়ি	রবিউলের বাড়ি	৮০০ ফুট						
১৬	কোটচাঁদপুর রাস্তা	২	২০০৫		এল জি ই ডি	ফাঘতলা মোড়	উত্তর মাঠ	০.৭৫ কিমি.						
১৭	মহেশপুর রোড	২	২০০১		এল জি ই ডি	ফাঘতলা মোড়	নজরুলের বাড়ি	১.৫ কিমি.	২০১০		এল জি ই ডি			
১৮	মহেশপুর রোড	২	২০০০		এল জি ই ডি	এম পির বাড়ি	পিচের মাথা	১ কিমি.	২০০৭		এল জি ই ডি			
১৯	পূর্ব পাড়া রাস্তা	২	২০০৮		এল জি ই ডি	ছালামের বাড়ি	হামানের বাড়ি	০.৭৫ কিমি.						
২০	মান্দারতলা রোড	২	২০০৭		এল জি ই ডি	মান্দার তলা	ইউনুসের বাড়ি	১ কিমি.						
২১	মাঠের রাস্তা	২	০			ছালামের বাড়ি	মাঠ	১ কিমি.						
২২	মতিনের বাড়ির রাস্তা	২	০			বামুর বাড়ি	মতিনের বাড়ি	১০০০ ফুট						
২৩	মনিরের বাড়ির রাস্তা	২	০			ভাসের বাড়ি	মনিরের বাড়ি	৮০০ ফুট						
২৪	মুনতাজের বাড়ির রাস্তা	২	০			পিচের মাথা	মুনতাজের বাড়ি	০.৫ কিমি.						
২৫	বড় কাপুর সরদার পাড়ার রাস্তা	৩	২০০৬		এল জি এস পি	বাহারামের বাড়ি	সাতারের বাড়ি	৪৪০ ফুট						
২৬	ছারের পাড়ার রোড	৩	০			তজির বাড়ি	মঞ্জলের বাড়ি	১.৫০ কিমি.						
২৭	ঢাকা পাড়ার রাস্তা	৩	০			শহিদের বাড়ি	নজুর বাড়ি	০.৫ কিমি.						
২৮	বড় কাপুর সরদার পাড়ার রাস্তা	৩	০			সাতারের বাড়ি	আতিয়ারের বাড়ি	২০০০ ফুট						
২৯	মসজিদ রোড	৩	০			নূর আলমের বাড়ি	আলমের বাড়ি	০.৫ কিমি.	২০১২		ইউ পি			
৩০	রওশনের পুকুরের রাস্তা	৩	০			ভুলার বাড়ি	রওশনের পুকুর	১.৫ কিমি.						
৩১	হেলালের বাড়ির রাস্তা	৩	০			আশার বাড়ি	হেলালের বাড়ি	০.৫ কিমি.						
৩২	হোগল ডাঙ্গা হতে মাজি পাড়া রাস্তা	৩	০			পিপুটর দোকান	স্কুল	৪ কিমি.						
৩৩	হোগলডাঙ্গা বাজার রাস্তা	৩	০			নাপতি বাড়ি	শহিদের বাড়ি	২ কিমি.	২০১২		ইউ পি			
৩৪	শাহেদের বাড়ির রোড	৪	২০১১		এল জি এস পি	তাজুর বাড়ি	রমজানের বাড়ি	৩০০ ফুট						
৩৫	বেগিছা রোড	৪	২০০১		এল জি ই ডি	তোতার বাড়ি	পিচের মাথা	০.৫ কিমি.	২০০৭		এল জি ই ডি			
৩৬	মহেশপুর রোড	৪	২০০১		এল জি ই ডি	জলিলের বাড়ি	শামসুলের বাড়ি	১ কিমি.	২০০৭		এল জি ই ডি			
৩৭	বেগিছা রোড	৪	২০০৬		এল জি ই ডি	পিচের মাথা	রনজের বাড়ি	০.৫ কিমি.						
৩৮	নূর ইসলামের বাড়ি রাস্তা	৪	০			তাজুর বাড়ি	নূর ইসলামের বাড়ি	১.৫ কিমি.	২০১২		ইউ পি			
৩৯	বাবু পাড়া রাস্তা	৪	০			তবির বাড়ি	বাবু পাড়া	২ কিমি.						
৪০	বাবু পাড়া রাস্তা	৪	০			বাবু পাড়া	মেইন রোড	২ কিমি.						
৪১	বেগিছা রোড	৪	০			রনজের বাড়ি	সিদ্দিকের বাড়ি	০.৫ কিমি.						
৪২	শাহেদের বাড়ির রোড	৪	০			রমজানের বাড়ি	শাহেদের বাড়ি	১.৫ কিমি.	২০১২		ইউ পি			
৪৩	স্কুল রোড	৪	০			ইউনুসের বাড়ি	স্কুল	১ কিমি.						
৪৪	কেছমতপুর সরদার পাড়া রাস্তা	৫	২০০৮		এল জি এস পি	বিশের বাড়ি	ফজলুর বাড়ি	১.৫ কিমি.						
৪৫	বড়খাঁনপুর রাস্তা	৫	২০০২		এল জি এস পি	মফিজুরের বাড়ি	ওহিদুলের বাড়ি	৩ কিমি.						
৪৬	বড় খাঁনপুর ডালতলা পাড়া রাস্তা	৫	০			গাজীর বটতলা	কানাপুকুর	২ কিমি.						
৪৭	বড় খাঁনপুর রাস্তা	৫	০			কানাপুকুর	বড় খাঁনপুর বাজার	২ কিমি.						
৪৮	মাঝের পাড়া রাস্তা	৫	০			শাহাবুদ্দিনের বাড়ি	আজাদের বাড়ি	১.৫ কিমি.						

ক্রমিক নং	সম্পদের নাম ও অবস্থান	অবস্থান ওয়ার্ড	ক্রয়/ প্রাপ্তির সাল	মূল্য	তহবিলের উৎস	রাস্তার শুরু	রাস্তার শেষ	রাস্তার দৈর্ঘ্য	সর্বশেষ রক্ষনাবেক্ষনের তারিখ	রক্ষনাবেক্ষণে ব্যয়িত অর্থের পরিমাণ	রক্ষনাবেক্ষণে ব্যয়িত অর্থের উৎস	পরবর্তী রক্ষনাবেক্ষনের তারিখ	এলজিই ডি কোড	মন্তব্য
৪৯	সাফের পাড়া রাস্তা	৫	০			গাজীর বটতলা	সাফের পাড়া বাজার	১.৫ কিমি.						
৫০	সরদার পাড়া রাস্তা	৫	০			ফজলুর বাড়ি	হোগলডাঙ্গাপুর	১ কিমি.						
৫১	হোগলডাঙ্গাপুর রাস্তা	৫	০			সাফের পাড়া বাজার	হোগলডাঙ্গাপুর	২ কিমি.						
৫২	চেয়ারম্যান বাড়ির রোড	৬	০			ক্লাব	চেয়ারম্যান বাড়ি	১.৫০ কিমি.						
৫৩	মাদ্রাসা রোড	৬	২০০৯		এল জি ই ডি	মজিদের বাড়ি	মাদ্রাসা	০.৫ কিমি.						
৫৪	শান্তি মোল্লার বাড়ির রোড	৬	২০০৭		এল জি ই ডি	ঈদগাহ	শান্তি মোল্লার বাড়ি	১.৫ কিমি.						
৫৫	আমবাগান রোড	৬	০			খায়রুলের বাড়ি	আমবাগান	২ কিমি.						
৫৬	তুফাজ্জলের বাড়ির রোড	৬	০			রওশনের বাড়ি	তুফাজ্জলের বাড়ি	০.৫ কিমি.						
৫৭	বাহাদুরপুর প্রাথমিক বিদ্যালয় রোড	৬	০			আমবাগান	বাহাদুরপুর প্রাথমিক বিদ্যালয়	০.৫ কিমি.						
৫৮	বাহাদুরপুর রোড	৬	০			আমবাগান	বাদেখানপুর প্রাথমিক বিদ্যালয়	১ কিমি.						
৫৯	হবিবারের বাড়ির রোড	৬	০			মল্লিকের বাড়ি	হবিবারের বাড়ি	০.২৫ কিমি.						
৬০	পশ্চিম পাড়া আনহার চেয়ারম্যান বাড়ির রোড	৭	২০০১		এল জি এস পি	বর্তমান চেয়ারম্যান বাড়ি	সাবেক চেয়ারম্যানের বাড়ি	০.৫ কিমি.						
৬১	রিজাউলের বাড়ির রাস্তা	৭	২০১৩		ইউ পি	আবুল হোসেনের বাড়ি	রিজাউলের বাড়ি	৬০০ মি						
৬২	আব্দুল করিমের বাড়ির রোড	৭	২০০৫		এল জি ই ডি	আব্দুল করিমের বাড়ি	আবুল হোসেনের বাড়ি	০.৭৫ কিমি.						
৬৩	আহসান রোড	৭	২০০১		এল জি ই ডি	আহসানের বাড়ি	আব্দুল করিমের বাড়ি	০.৫ কিমি.						
৬৪	নারায়নপুরের রোড	৭	২০০০		এল জি ই ডি	মসলেমের বাড়ি	ইলিশ মারী ঈদগাহ	৩.৫০ কিমি.						
৬৫	ব্রিজ রোড	৭	২০০৫		এল জি ই ডি	ইলিশ মারী পিচ	ব্রিজ	০.৫ কিমি.						
৬৬	শরিফুলের বাড়ির রাস্তা	৭	২০১৪		এল জি ই ডি	শরিফুলের বাড়ি	আবুল হোসেনের বাড়ি	০.৫ কিমি.						
৬৭	আবুল হোসেন মুখা বাড়ির রোড	৭	২০০৮		এল জি এস পি	ব্রিজ	আবুল হোসেন মুখা বাড়ি	০.২৫ কিমি.						
৬৮	কোটচাঁদপুর রোড	৭	০			ইলিশ মারী পিচ রোড	খুদের চাড়া বাড়ি	২.৫ কিমি.						
৬৯	বাদেখানপুর রোড	৭	০			পিচ	বাদেখানপুর	১.৫ কিমি.						
৭০	ভগমানপুর পিচ রোড	৭	০			ভগমানপুর পিচ	বাদেখানপুর	১ কিমি.						
৭১	মাঠের রোড	৭	০			পাটনি বাড়ি	মাঠ	১.৫ কিমি.						
৭২	মাঠপাড়া রোড	৭	০			নারায়নপুরের পিচ	মাঠ পাড়া	২.৫ কিমি.						
৭৩	মিল্টন বাড়ির রোড	৭	০			রিজাউলের বাড়ি	মিল্টনের বাড়ি	৫০০ মি.						
৭৪	আবাসন রাস্তা	৮	২০০৪		এল জি এস পি	মতিয়ারের বাড়ি	আবাসন	০.৫ কিমি.						
৭৫	আবাসন রাস্তা	৮	২০০২		এল জি এস পি	কবিরের বাড়ি	রবির বাড়ি	৬০০ ফুট						
৭৬	দক্ষিণ পাড়া রাস্তা	৮	২০০২		এল জি এস পি	শরিফুলের বাড়ি	বুদৌই মন্ডলের বাড়ি	৫০০ ফুট						
৭৭	দক্ষিণ পাড়া রাস্তা	৮	২০০৮		এল জি এস পি	শান্তির বাড়ি	মতলবের বাড়ি	৭০০ ফুট						
৭৮	দক্ষিণ পাড়া রাস্তা	৮	০			মমিনুলের বাড়ি	মতিয়ারের বাড়ি	৭০০ ফুট						

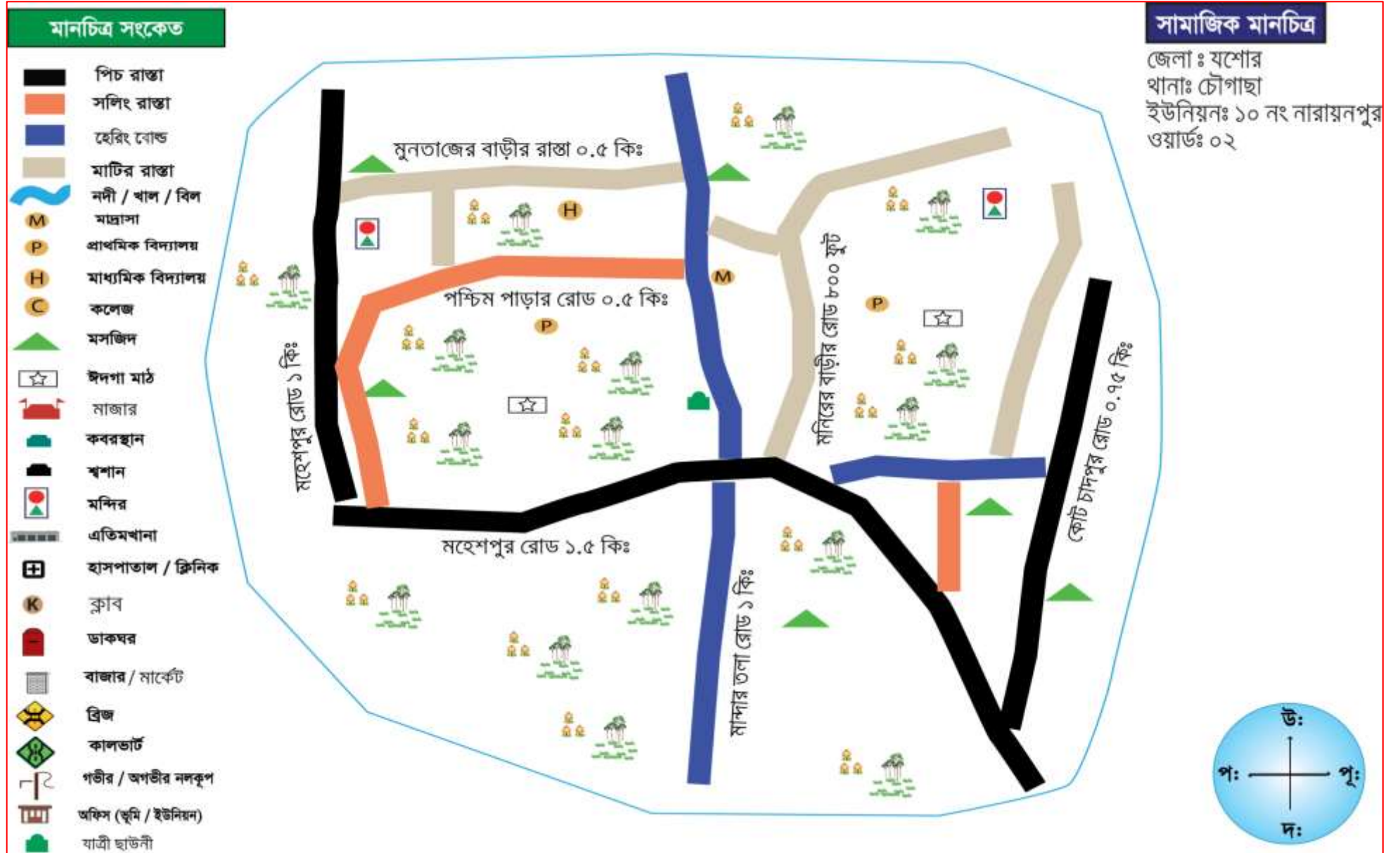
ক্রমিক নং	সম্পদের নাম ও অবস্থান	অবস্থান ওয়ার্ড	ক্রয়/ প্রাপ্তির সাল	মূল্য	তহবিলের উৎস	রাস্তার শুরু	রাস্তার শেষ	রাস্তার দৈর্ঘ্য	সর্বশেষ রক্ষনাবেক্ষনের তারিখ	রক্ষনাবেক্ষণে ব্যয়িত অর্থের পরিমাণ	রক্ষনাবেক্ষণে ব্যয়িত অর্থের উৎস	পরবর্তী রক্ষনাবেক্ষনের তারিখ	এলজিই ডি কোড	মন্তব্য
৭৯	চৌগাছা হতে নারায়নপুর রাস্তা	৮	০		এল জি এস পি	আন্ডারের বাড়ি	নুরু খার বাড়ি	১.৫ কিমি.						
৮০	উত্তর পাড়া মাঠের রাস্তা	৮	০			আকতারের দোকান	মাঠ	১ কিমি.						
৮১	উত্তর পাড়া রাস্তা	৮	০			নারায়নপুর রাস্তা	তাসিরের বাড়ি	০.৫ কিমি.						
৮২	উত্তর পাড়া রাস্তা	৮	০			উত্তর পাড়া মসজিদ	আইনালের বাড়ি	১ কিমি.						
৮৩	উত্তর পাড়া রাস্তা	৮	০			শরিফুলের বাড়ি	মশিয়ারের মিল	১০০০ ফুট						
৮৪	উত্তর পাড়া রাস্তা	৮	০			প্রাথমিক বিদ্যালয়	কপোতক্ষ নদী	০.৫ কিমি.						
৮৫	উত্তর পাড়া রাস্তা	৮	০			মুতালেবের বাড়ি	উত্তর পাড়া মসজিদ	১ কিমি.						
৮৬	উত্তর পাড়া রাস্তা	৮	০			জামালের বাড়ি	কপতক্ষ নদী	১ কিমি.						
৮৭	দক্ষিণ পাড়া রাস্তা	৮	০			নাসিরের বাড়ি	শফির ভাটা	২ কিমি.						
৮৮	দক্ষিণ পাড়া রাস্তা	৮	০			মিজানুরের বাড়ি	বুদোই মন্ডলের বাড়ি	১ কিমি.						
৮৯	দক্ষিণ পাড়া রাস্তা	৮	০			শুকুরের বাড়ি	আফসারের বটগাছ	১ কিমি.						
৯০	দক্ষিণ পাড়া রাস্তা	৮	০			হোসেনের বাড়ি	শান্তির বাড়ি	১ কিমি.						
৯১	উজ্জলের দোকান রোড	৯	২০১০		ইউ পি	উজ্জলের বাড়ি	তুফাজ্জলের বাড়ি	০.২৫ কিমি.						
৯২	খেয়াঘাট রোড	৯	২০০৯		এল জি ই ডি	খেয়াঘাট	ডাবলুর বাড়ি	১ কিমি.						
৯৩	মনিরের বাড়ির রোড	৯	২০০৭		এল জি ই ডি	মনিরের বাড়ি	মুনসুরের বাড়ি	০.৭৫ কিমি.						
৯৪	রাজ্জাকের বাড়ির রোড	৯	২০০৭		এল জি এস পি	রাজ্জাক মন্ডলের বাড়ি	হকের বাড়ি	১৫০ ফুট						
৯৫	হাফিজুরের বাড়ির রোড	৯	২০০৫		এল জি ই ডি	হাফিজুরের বাড়ি	রশিদের বাড়ি	০.৭৫ কিমি.						
৯৬	আলফাজের পুকুর রোড	৯	০			হকের বাড়ি	আলফাজের পুকুর	০.৫ কিমি.						
৯৭	তুফাজ্জলের বাড়ির রোড	৯	০			লিয়াকতের দোকান	তুফাজ্জলের বাড়ি	০.২৫ কিমি.						
৯৮	মাঠের রোড	৯	০			সালামের বাড়ি	মাঠ	০.৫ কিমি.						
৯৯	মাদ্রাসা রোড	৯	০			মুনসুরের বাড়ি	মাদ্রাসা	৪০০ ফুট						
১০০	মন্দিরের রোড	৯	০			বিকাশের বাড়ি	মন্দির	০.২৫ কিমি.						
১০১	মহেশপুরের রোড	৯	০			ডাল্লুর বাড়ি	কবরস্থান	১ কিমি.						
১০২	মহেশপুরের রোড	৯	০			জহরের দোকান	মহেশপুরের রোড	০.২৫ কিমি.						
১০৩	লিয়াকতের বাড়ির রোড	৯	০			মজিবরের বাড়ি	লিয়াকতের বাড়ি	০.২৫ কিমি.						
১০৪	হারুনের বাড়ির রোড	৯	০			তারিকুলের দোকান	হারুনের বাড়ি	৪০০ ফুট						

অধ্যায়-৩ : ইউনিয়ন পরিষদের (ওয়ার্ড ভিত্তিক) সম্পদের সামাজিক মানচিত্র

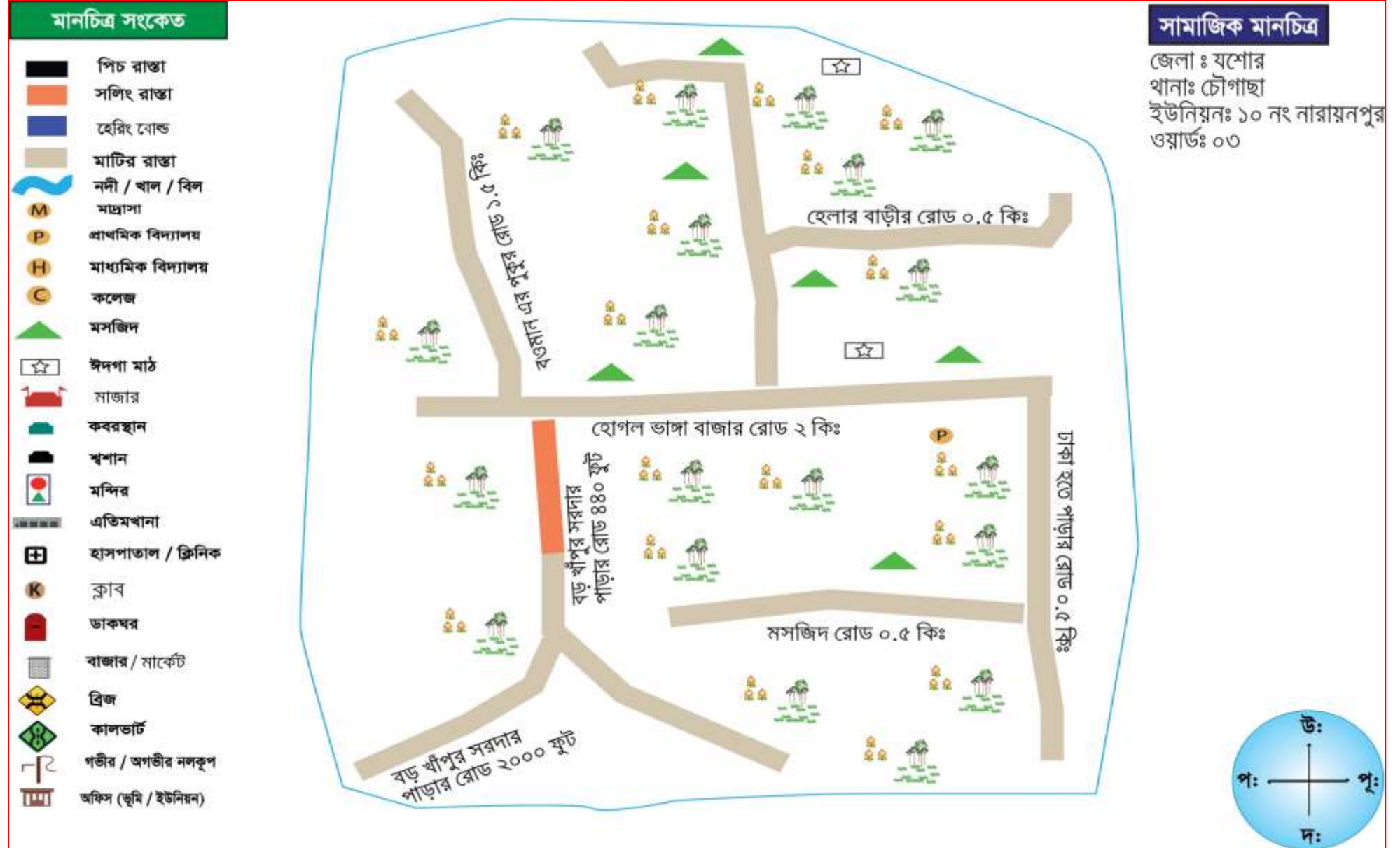
ইউনিয়ন পরিষদের সামাজিক মানচিত্র : ওয়ার্ড-১



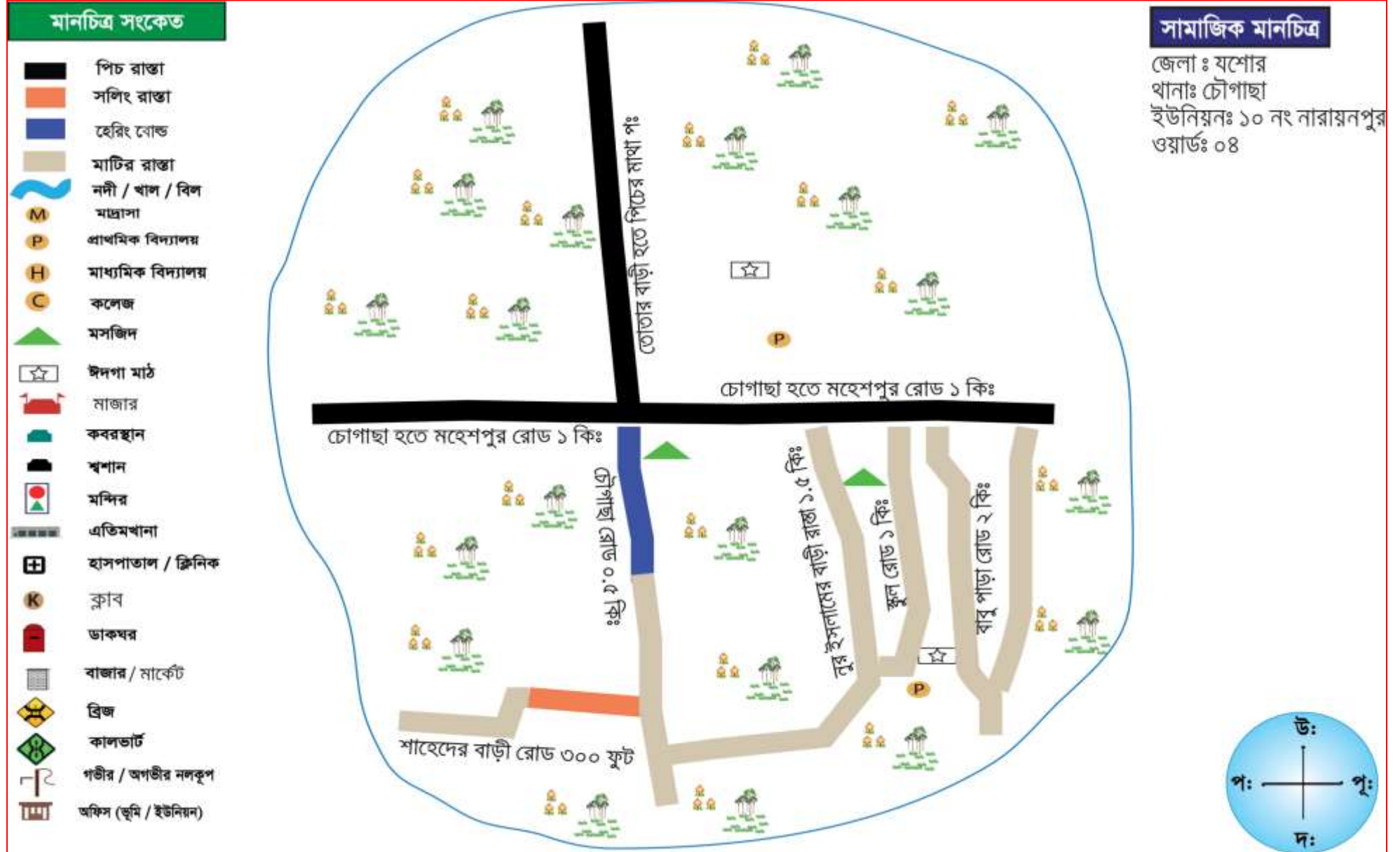
ইউনিয়ন পরিষদের সামাজিক মানচিত্র : ওয়ার্ড-২



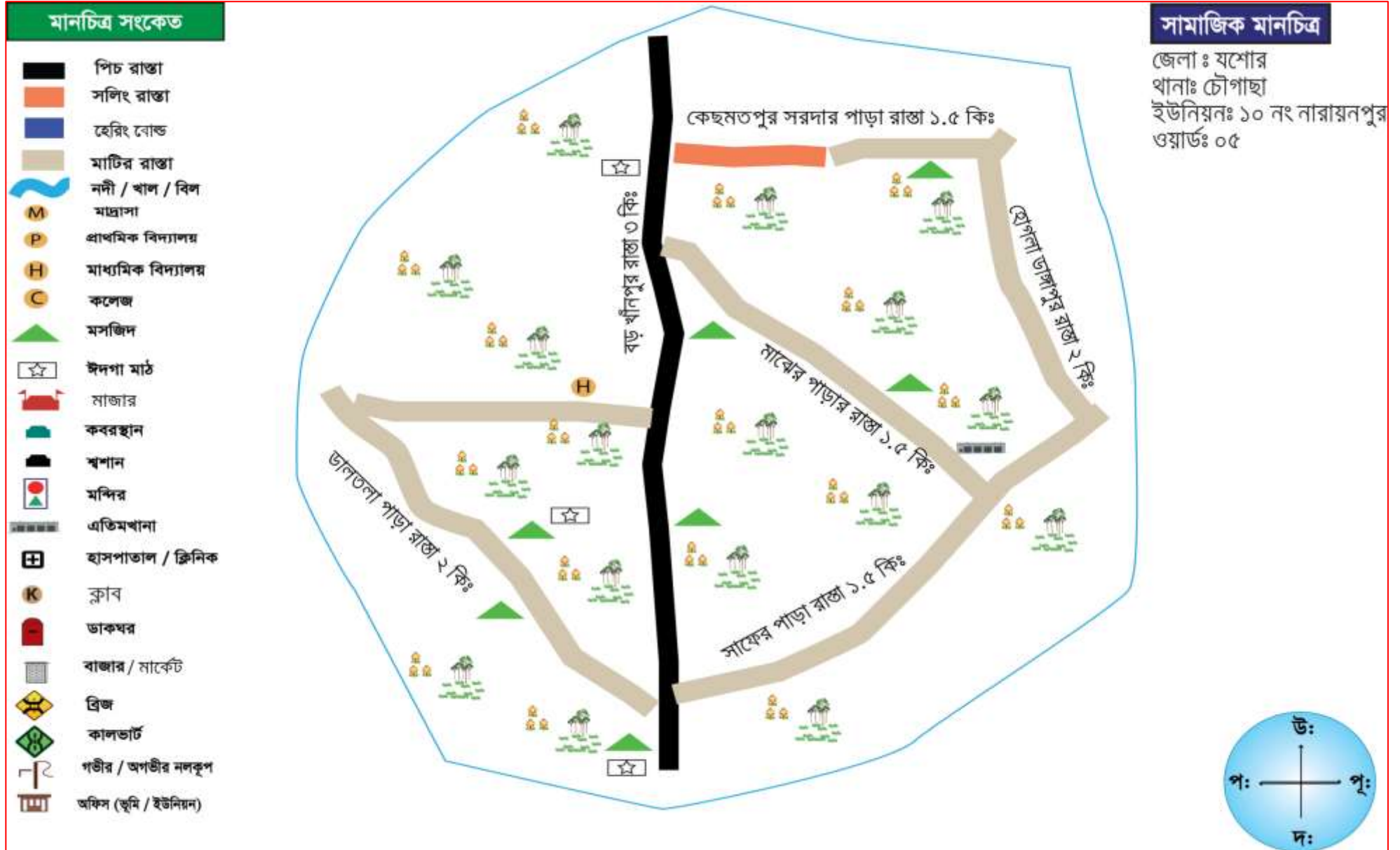
ইউনিয়ন পরিষদের সামাজিক মানচিত্র : ওয়ার্ড-৩



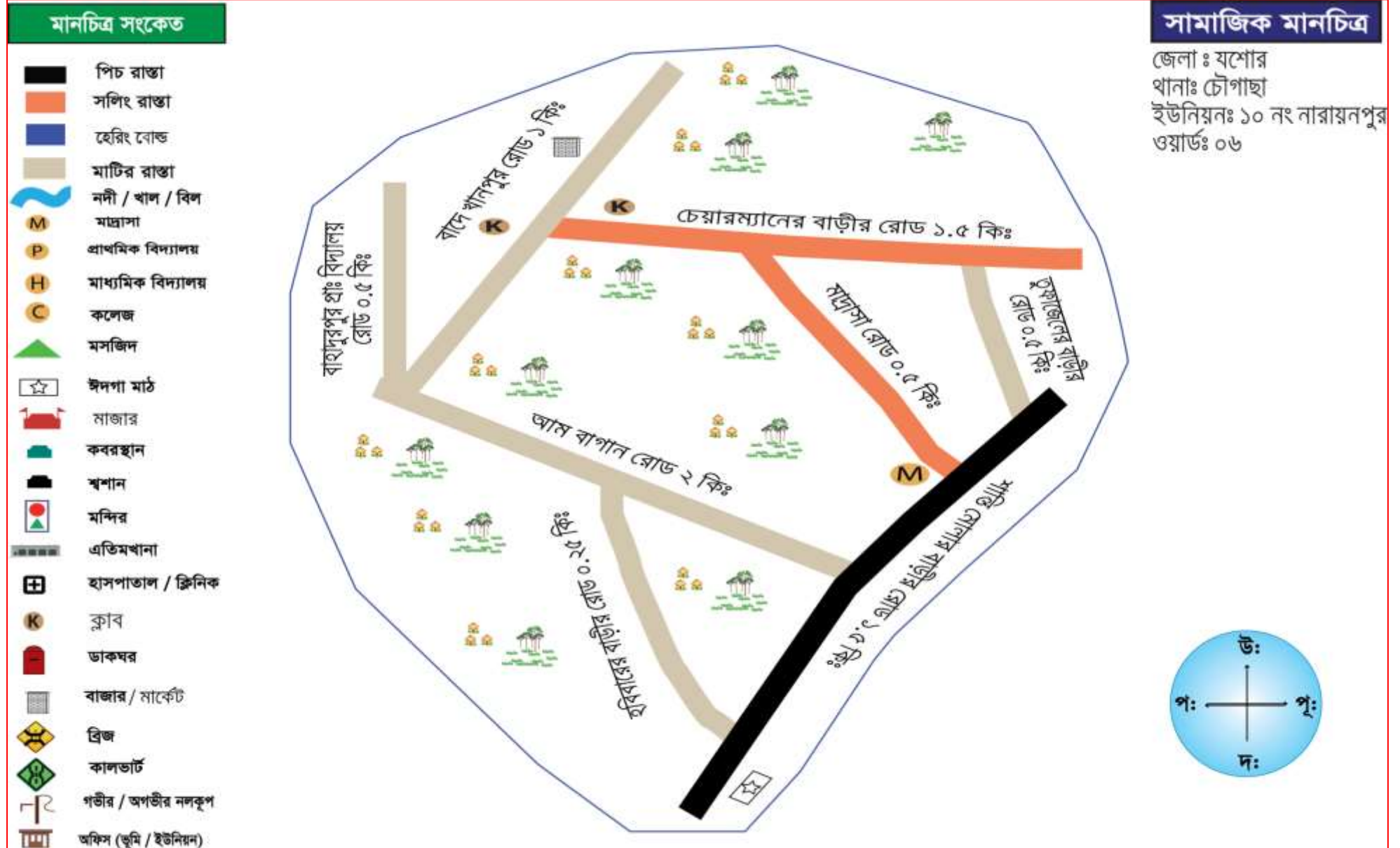
ইউনিয়ন পরিষদের সামাজিক মানচিত্র : ওয়ার্ড-৪



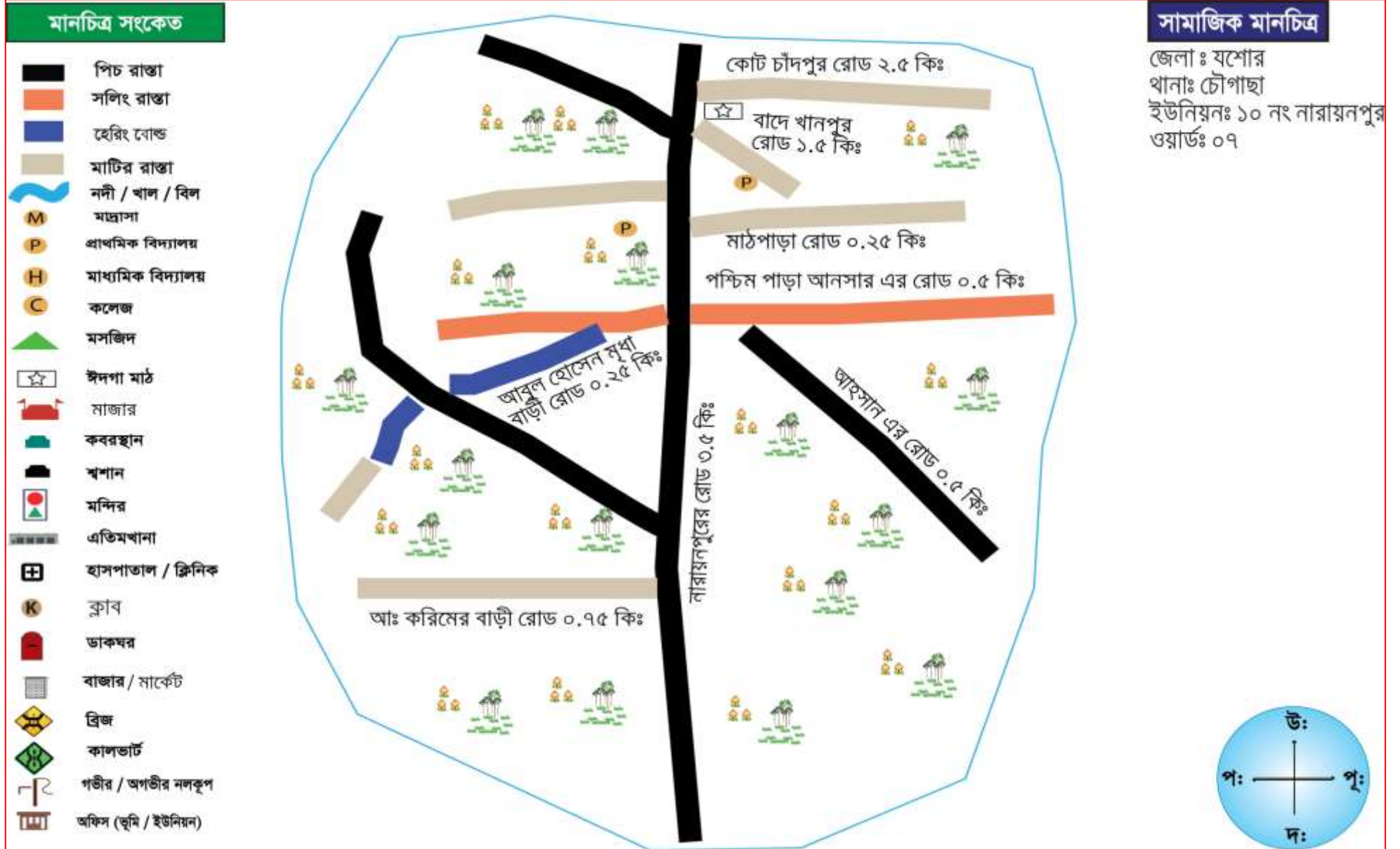
ইউনিয়ন পরিষদের সামাজিক মানচিত্র : ওয়ার্ড-৫



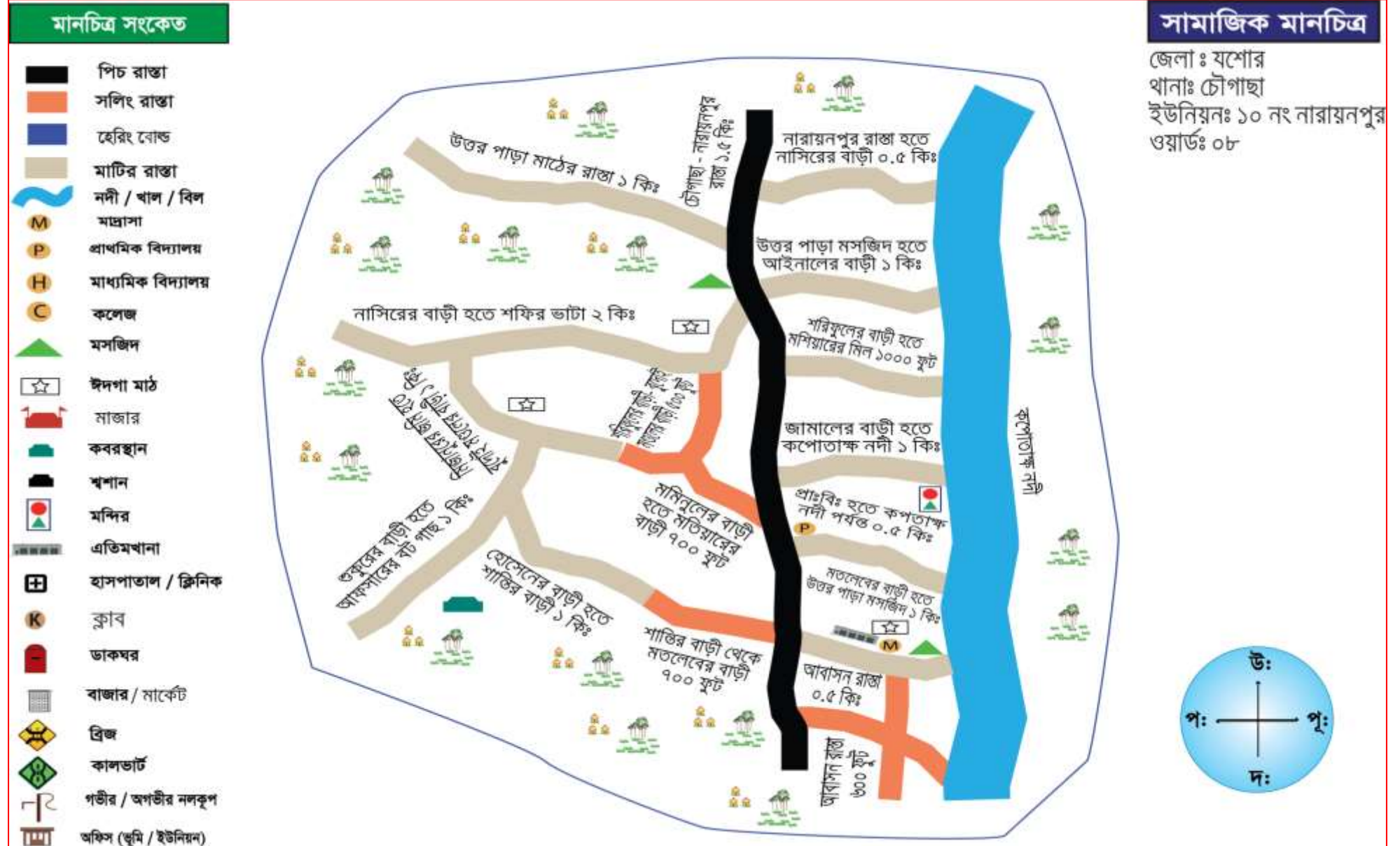
ইউনিয়ন পরিষদের সামাজিক মানচিত্র : ওয়ার্ড-৬



ইউনিয়ন পরিষদের সামাজিক মানচিত্র : ওয়ার্ড-৭



ইউনিয়ন পরিষদের সামাজিক মানচিত্র : ওয়ার্ড-৮



ইউনিয়ন পরিষদের সামাজিক মানচিত্র : ওয়ার্ড—৯

