



ইউনিয়ন পরিষদের সম্পদ রেজিষ্টার

৮ নং নির্বাসখোলা ইউনিয়ন পরিষদ

ইউনিয়ন কোড: ২৪১২৩৬৫

উপজেলা: ঝিকরগাছা

জেলা: যশোর।

মুখবন্ধ

বাংলাদেশের স্থানীয় সরকার ব্যবস্থায় সর্বনিম্ন প্রশাসনিক ইউনিট ইউনিয়ন পরিষদ। ইউনিয়ন পরিষদ অপারেশনাল ম্যানুয়েল ২০০৯ অনুযায়ী প্রতিটি ইউনিয়ন পরিষদের একটি সম্পদ রেজিস্টার থাকা আবশ্যিক। ইউনিয়ন পরিষদের অন্তর্ভুক্ত সকল স্থাবর ও অস্থাবর সম্পত্তি (যেমন- রাস্তা, ব্রীজ, কালভার্ট, মার্কেট, পুকুর, আসবাবপত্র, যন্ত্রপাতি, ভবন ইত্যাদি) এই রেজিস্টারে অন্তর্ভুক্ত হওয়া বাধ্যতামূলক যেখানে প্রত্যেকটি সম্পদ ক্রয়ের তারিখ, মূল্য, তহবিলের উৎস, রক্ষণাবেক্ষণ ইত্যাদি সম্পদ রেজিস্টারে উল্লেখ থাকবে।

ইউনিয়ন পরিষদ অপারেশনাল ম্যানুয়েল ২০০৯ অনুযায়ী ৩০ জুন ২০১৩ এর মধ্যে সকল ইউনিয়ন পরিষদকে নির্ধারিত ফরম্যাট অনুসারে সম্পদ রেজিস্টার তৈরী করার বাধ্যবাধকতা রয়েছে। এছাড়া ২৬.০৮.২০১৩ ইং, স্থানীয় সরকার বিভাগ, স্মারক নং ৪৬.০১৮.০২৯০০.০০.০১৩.২০১২ (অংশ-১) ২৪৫ অনুযায়ী ৩০ সেপ্টেম্বর ২০১৩ এর মধ্যে সম্পদ রেজিস্টার চূড়ান্ত করার সময়সীমা পুনঃনির্ধারণ করা হয়। ফলে গুণগত মান বজায় রেখে স্থায়ী সম্পদ চিহ্নিতকরণ, প্রস্তুতকরণ এবং ডাটাবেজ তৈরী করার জন্য এলজিএসপি-২ অনুদানের দক্ষতা ও সক্ষমতাবৃদ্ধির বরাদ্দ থেকে কোয়েরী নামক প্রতিষ্ঠানের কারিগরি সহায়তায় এই কাজটি করার সিদ্ধান্ত গ্রহণ করা হয়।

ইউনিয়ন পরিষদের সম্পদ রেজিস্টার এবং ব্যবস্থাপনা ডাটাবেজ তৈরীর উদ্দেশ্য হলো ইউনিয়ন পরিষদের অন্তর্ভুক্ত স্থাবর ও অস্থাবর সম্পত্তি গুলোকে একটি আধুনিক তথ্য ভিত্তিক ব্যবস্থাপনার সাথে সংযোজন করা। MS ACCESS ডাটা বেইজের মাধ্যমে নির্ভুলভাবে সম্পদ নিয়ন্ত্রণ, রক্ষণাবেক্ষণ এবং ব্যবস্থাপনা করা সম্ভব হবে, যা প্রকল্প গ্রহণের দ্বৈততা পরিহারের ক্ষেত্রে বিশেষ ভূমিকা পালন করবে।

নির্ধারিত ফরমেট ব্যবহার করে প্রতিটি ওয়ার্ড হতে সম্পদ চিহ্নিত করে তালিকা প্রস্তুত, সম্পদের মানচিত্র প্রস্তুত এবং সার্বিক ভাবে ম্যানুয়াল অনুসারে সম্পদ নাম্বারিং ও সম্পদ রেজিস্টার প্রস্তুত করার জন্য তথ্য সংগ্রহকারী প্রতিষ্ঠান কোয়েরীকে ধন্যবাদ জানাচ্ছি। পরিশেষে ইউনিয়ন পরিষদের মহিলা সদস্য, পুরুষ সদস্য, সচিব, গ্রামবাসীকে সার্বিক সহযোগীতার জন্য আন্তরিক কৃতজ্ঞতা জানাচ্ছি।

ধন্যবাদান্তে,

চেয়ারম্যান

৮ নং নির্বাসখোলা ইউনিয়ন পরিষদ,
ঝিকরগাছা, যশোর।

সুচিপত্র

অধ্যায়-১ : সম্পদ চিহ্নিতকরণ এবং নাম্বারিং	৪- ২৬
● কোডিং ইনডেক্স:	৫- ৬
● ইউনিয়ন পরিষদের সম্পদের বিবরণ ও পরিমাণ	৭
● ইউনিয়ন পরিষদ ভবন, ভূমি, আসবাবপত্র, যন্ত্রপাতি ও ইলেকট্রনিক্স সামগ্রী	
● ইউনিয়ন পরিষদের নলকূপ	
● ইউনিয়ন পরিষদের রাস্তা	
অধ্যায়-২ : সম্পদ রেজিস্টার	২৭ - ৪৮
● ইউনিয়ন পরিষদ ভবন ও ভূমি	
● ইউনিয়ন পরিষদের আসবাবপত্র, যন্ত্রপাতি ও ইলেকট্রনিক্স সামগ্রী	
● ইউনিয়ন পরিষদের নলকূপ	
● ইউনিয়ন পরিষদের রাস্তা	
অধ্যায়-৩ : ইউনিয়ন পরিষদের (ওয়ার্ড ভিত্তিক) সম্পদের সামাজিক মানচিত্র	৪৯- ৫৮

অধ্যায়-১ : সম্পদ চিহ্নিতকরণ এবং সম্পদ সনাক্তকরণ

ইউনিয়ন পরিষদের অন্তর্ভুক্ত সকল স্থাবর ও অস্থাবর সম্পদের কোড ও বিবরণ

ইউনিয়ন পরিষদভুক্ত ভবন

কোড	সম্পদের বিবরণ
ইউপিভ	ইউনিয়ন পরিষদ ভবন
প্রাণি	প্রাথমিক বিদ্যালয় ভবন
মাবি	মাধ্যমিক বিদ্যালয় ভবন
মাদ্রাসা	মাদ্রাসা ভবন
কলেজ	কলেজ ভবন
মন্দির	মন্দির
শ্মশান	শ্মশানঘাট
এথা	এতিম খানা
ঈগা	ঈদগাহ্ ময়দান
পোস্ট	পোস্ট অফিস ভবন
ইউভূঅ	ইউনিয়ন ভূমি অফিস ভবন
পপক	ইউনিয়ন স্বাস্থ্য ও পরিবার কল্যাণ কেন্দ্র
মাক	মার্কেট/হাট/বাজার
যাহা	যাত্রী ছাউনী
মসজিদ	মসজিদ
কবরস্থান	কবরস্থান
পিক	পিকনিক কর্নার/ স্পোর্ট
সভ	বিভিন্ন ধরনের সরকারি ভবন
মাজার	মাজার
ব্যাংক	বিভিন্ন সরকারি/বেসরকারি ব্যাংক
লাইব্রেরী	লাইব্রেরী/পাঠাগার
ক্লাব	ক্লাব/সংঘ/সাংস্কৃতিক পরিষদ/সমিতি/সংস্থা
এনজিও	বিভিন্ন এনজিও
অন্যান্য	অন্যান্য

ইউনিয়ন পরিষদভুক্ত রাস্তা

কোড	সম্পদের বিবরণ
মারা	মাটির রাস্তা (ছোট বড় সকল ধরনের)
পাইস	ইটের সলিং(বালির উপর ইট বিছানো পাকা রাস্তা)
পাহেবি	হেরিং বোর্ড (বালির উপর ১টি ও ১টি বাকা বিছানো পাকা রাস্তা)
পাপিচ	পিচ ঢালাই দিয়ে তৈরি পাকা রাস্তা
ব্রীজ	ব্রীজ, বাঁশের সীকো, কাঠের সীকো (ছোট/বড়)
কাভা	কালভার্ট (বেল্ল/পাইপ/ইউ ডেন/রিং কালভার্ট)
অন্যান্য	অন্যান্য

ইউনিয়ন পরিষদভুক্ত নলকূপ

কোড	সম্পদের বিবরণ
অগন	অগতীর নলকূপ
গন	গতীর নলকূপ
সলে	স্যানিটারি ল্যাট্রিন
পুকুর	পুকুর (ছোট/বড়/সরকারি/বেসরকারি)
খাহাবা	খাল/হাওড়/বাওড়
সেপ্ৰ	সেচ প্রকল্প/সেচ মেশিন (সরকারি/বেসরকারি)
অন্যান্য	অন্যান্য

ইউনিয়ন পরিষদের আসবাবপত্র

কোড	সম্পদের বিবরণ
অগন	অগভীর নলকূপ
অন্যান্য	অন্যান্য
আলমা	আলমারী
ইন্স্টিবি	কম্পিউটার এক্সেসরিজ
ক্যাবিনেট	ক্যাবিনেট
ক্যামেরা	ক্যামেরা
কম	কম্পিউটার
খাট	খাট
গন	গভীর নলকূপ
ঘড়ি	ঘড়ি
চেয়ার	চেয়ার
জেনার	জেনারেটর
জমি	জমি
টাইমে	টাইপ মেশিন
টিভি	টিভি
টেবিল	টেবিল
ট্যাংক	পানির ট্যাংক
ট্রলি	ট্রলি
তালা	তালা
তৈজসপত্র	তৈজসপত্র
পাম্প	পানির পাম্প
প্রিন্টার	প্রিন্টার
প্রজেক্টর	প্রজেক্টর
ফিল্টার	পানির ফিল্টার
ফ্যান	ফ্যান
ফটোকপি	ফটোকপি মেশিন

কোড	সম্পদের বিবরণ
ফ্রিজ	ফ্রিজ
বাইসা	বাইসাইকেল
বিদ্যুৎউপ	বিদ্যুৎ সরবরাহের উপকরণ
বেঞ্চ	বেঞ্চ
বোর্ড	বোর্ড
ব্যাটারি	ব্যাটারি
ভবন	ভবন
মেশিন	মেশিন
লাইট	লাইট
লেমিমে	লেমিমেটিং মেশিন
স্টেজ	স্টেজ
স্ক্যান	স্ক্যানার মেশিন
সাউন্সি	সাউন্সি সিস্টেম
সেলফ	সেলফ
সৌরবি	সৌরবিদ্যুৎ

ইউনিয়ন পরিষদের অন্তর্ভুক্ত সকল স্থাবর ও অস্থাবর সম্পদের পরিমান

ইউনিয়ন পরিষদভুক্ত ভবন

সম্পদের বিবরণ	মোট সংখ্যা
অন্যান্য	১০
ইউনিয়ন পরিষদ	১
ঈদগাহ	২২
এতিম খানা	২
প্রাথমিক বিদ্যালয়	১৩
পোস্ট অফিস	১
মন্দির	৩
মসজিদ	৪৬
মাদ্রাসা	৬
মাধ্যমিক বিদ্যালয়	৭
মার্কেট	৫
শ্মশানঘাট	১
স্বাস্থ্য কেন্দ্র	৪

ইউনিয়ন পরিষদভুক্ত নলকূপ

সম্পদের বিবরণ	মোট সংখ্যা
অগভীর নলকূপ	৫৫১২
গভীর নলকূপ	৭৪
স্যানিটারী ল্যাট্রিন	৫২১৯

ইউনিয়ন পরিষদভুক্ত রাস্তা

সম্পদের বিবরণ	মোট সংখ্যা
ইটের সলিং রাস্তা	৪
কালভার্ট	১৪৭
পাকা রাস্তা	১১
ব্রীজ	১৬
মাটির রাস্তা	১১৪

ইউনিয়ন পরিষদের আসবাবপত্র

সম্পদের বিবরণ	মোট সংখ্যা
আলমারী	৫
কম্পিউটার	৭
ক্যাবিনেট	১
ক্যামেরা	১
চেয়ার	৮৬
জমি	১
টেবিল	৫
প্রজেক্টর	২
প্রিন্টার	১
ফটোকপি মেশিন	১
ফ্যান	৬
বেঞ্চ	৪
বোর্ড	১
স্ক্যানার মেশিন	১
সেলফ	২

ইউনিয়ন পরিষদের সম্পদ: ভবন

সম্পদের ধরণ	সম্পদের বিবরণ	সম্পদের অবস্থান ওয়ার্ড	ক্রয় / প্রাপ্তির সাল	সম্পত্তির ক্রমিক	সনাক্তকরণ সংখ্যা
ইউনিয়ন পরিষদ	৮ নং নির্বাসখোলা ইউনিয়ন পরিষদ। ভবন ১ টি, রুম ৪ টি	৬	১৯৭৪	৭১	ইউপিড ০৬১৯৭৪০৭১
জমি	নির্বাসখোলা ইউনিয়নের জমির পরিমাণ ১৭ শতাংশ। খতিয়ান নং - ১০৪,১০৫। দাগ নং ১৬৭১৬৮,	০	০	১০১	জমি ০০০০১০১

ইউনিয়ন পরিষদের সম্পদ: আসবাবপত্র - আলমারী/ক্যাবিনেট/সেলফ/ নোটিশ বোর্ড/ অন্যান্য

সম্পদের ধরণ	সম্পদের বিবরণ	সম্পদের অবস্থান ওয়ার্ড	ক্রয় / প্রাপ্তির সাল	সম্পত্তির ক্রমিক	সনাক্তকরণ সংখ্যা
আলমারী	ষ্টলের আলমারী	০	২০০৫	১	আলমা ০০২০০৫০১
আলমারী	ষ্টলের আলমারী	০	২০০৫	২	আলমা ০০২০০৫০২
আলমারী	ষ্টলের আলমারী	০	২০০৫	৩	আলমা ০০২০০৫০৩
আলমারী	ষ্টলের আলমারী	০	২০০৫	৪	আলমা ০০২০০৫০৪
আলমারী	কাঠের ছোট আলমারী	০	২০০৮	৫	আলমা ০০২০০৮০৫
ক্যাবিনেট	ষ্টলের ফাইল ক্যাবিনেট	০	২০১১	৬	ক্যাবিনেট ০০২০১১০৬
বেঞ্চ	কাঠের বেঞ্চ	০	০	১১৭	বেঞ্চ ০০০০১১৭
বেঞ্চ	কাঠের বেঞ্চ	০	০	১১৮	বেঞ্চ ০০০০১১৮
বেঞ্চ	কাঠের বেঞ্চ	০	০	১১৯	বেঞ্চ ০০০০১১৯
বেঞ্চ	কাঠের বেঞ্চ	০	০	১২০	বেঞ্চ ০০০০১২০
বোর্ড	কাঠের নোটিশ বোর্ড	০	০	১২১	বোর্ড ০০০০১২১
সেলফ	ফাইল রাখার কাঠের র্যাক	০	০	১২৩	সেলফ ০০০০১২৩
সেলফ	কাঠের সোকেচ	০	২০০৮	১২৪	সেলফ ০০২০০৮০১২৪

ইউনিয়ন পরিষদের সম্পদ: টেবিল

সম্পদের ধরণ	সম্পদের বিবরণ	সম্পদের অবস্থান ওয়ার্ড	ক্রয় / প্রাপ্তির সাল	সম্পত্তির ক্রমিক	সনাক্তকরণ সংখ্যা
টেবিল	কাঠের বড় টেবিল	০	০	১০২	টেবিল ০০০০১০২
টেবিল	কাঠের বড় টেবিল	০	০	১০৩	টেবিল ০০০০১০৩
টেবিল	কাঠের বড় টেবিল	০	০	১০৪	টেবিল ০০০০১০৪
টেবিল	কাঠের ছোট টেবিল	০	০	১০৫	টেবিল ০০০০১০৫
টেবিল	ছোট কাঠের টেবিল	০	০	১০৬	টেবিল ০০০০১০৬

ইউনিয়ন পরিষদের সম্পদ: চেয়ার

সম্পদের ধরণ	সম্পদের বিবরণ	সম্পদের অবস্থান ওয়ার্ড	ক্রয় / প্রাপ্তির সাল	সম্পত্তির ক্রমিক	সনাক্তকরণ সংখ্যা
চেয়ার	হাতলবিহীন প্লাস্টিকের চেয়ার	০	২০১১	১৫	চেয়ার ০০২০১১০১৫
চেয়ার	হাতলবিহীন প্লাস্টিকের চেয়ার	০	২০১১	১৬	চেয়ার ০০২০১১০১৬
চেয়ার	হাতলবিহীন প্লাস্টিকের চেয়ার	০	২০১১	১৭	চেয়ার ০০২০১১০১৭
চেয়ার	হাতলবিহীন প্লাস্টিকের চেয়ার	০	২০১১	১৮	চেয়ার ০০২০১১০১৮
চেয়ার	হাতলবিহীন প্লাস্টিকের চেয়ার	০	২০১১	১৯	চেয়ার ০০২০১১০১৯
চেয়ার	হাতলবিহীন প্লাস্টিকের চেয়ার	০	২০১১	২০	চেয়ার ০০২০১১০২০

সম্পদের ধরণ	সম্পদের বিবরণ	সম্পদের অবস্থান ওয়ার্ড	ক্রয় / প্রাপ্তির সাল	সম্পত্তির ক্রমিক	সনাক্তকরণ সংখ্যা
চেয়ার	হাতলওয়ালা ফোম ও স্টীলের চেয়ার	০	২০১১	৯৩	চেয়ার ০০২০১১০৯৩
চেয়ার	হাতলওয়ালা ফোম ও স্টীলের চেয়ার	০	২০১১	৯৪	চেয়ার ০০২০১১০৯৪
চেয়ার	হাতলওয়ালা ফোম ও স্টীলের চেয়ার	০	২০১১	৯৫	চেয়ার ০০২০১১০৯৫
চেয়ার	হাতলওয়ালা ফোম ও স্টীলের চেয়ার	০	২০১১	৯৬	চেয়ার ০০২০১১০৯৬
চেয়ার	হাতলওয়ালা ফোম ও স্টীলের চেয়ার	০	২০১১	৯৭	চেয়ার ০০২০১১০৯৭
চেয়ার	হাতলওয়ালা ফোম ও স্টীলের চেয়ার	০	২০১১	৯৮	চেয়ার ০০২০১১০৯৮
চেয়ার	হাতলওয়ালা ফোম ও স্টীলের চেয়ার	০	২০১১	৯৯	চেয়ার ০০২০১১০৯৯
চেয়ার	হাতলওয়ালা ফোম ও স্টীলের চেয়ার	০	২০০৮	১০০	চেয়ার ০০২০০৮০১০০

ইউনিয়ন পরিষদের সম্পদ: ইলেকট্রনিক্স সামগ্রী ও যন্ত্রপাতি (ফ্যান)

সম্পদের ধরণ	সম্পদের বিবরণ	সম্পদের অবস্থান ওয়ার্ড	ক্রয় / প্রাপ্তির সাল	সম্পত্তির ক্রমিক	সনাক্তকরণ সংখ্যা
ফ্যান	সিলিং ফ্যান	০	২০০৮	১১০	ফ্যান ০০২০০৮০১১০
ফ্যান	সিলিং ফ্যান	০	২০১১	১১১	ফ্যান ০০২০১১০১১১
ফ্যান	সিলিং ফ্যান	০	২০১১	১১২	ফ্যান ০০২০১১০১১২
ফ্যান	সিলিং ফ্যান	০	২০১১	১১৩	ফ্যান ০০২০১১০১১৩
ফ্যান	সিলিং ফ্যান	০	২০১১	১১৪	ফ্যান ০০২০১১০১১৪
ফ্যান	সিলিং ফ্যান	০	২০০৮	১১৫	ফ্যান ০০২০০৮০১১৫

ইউনিয়ন পরিষদের সম্পদ: ইলেকট্রনিক্স সামগ্রী ও যন্ত্রপাতি (ফটোকপি মেশিন/ প্রজেক্টর/প্রিন্টার/ক্যামেরা/ লেমেনেটিং মেশিন/স্ক্যানার ও অন্যান্য যন্ত্রপাতি)

সম্পদের ধরণ	সম্পদের বিবরণ	সম্পদের অবস্থান ওয়ার্ড	ক্রয় / প্রাপ্তির সাল	সম্পত্তির ক্রমিক	সনাক্তকরণ সংখ্যা
ক্যামেরা	ক্যামেরা SAMSUNG-ES-৬০	০	২০১১	৭	ক্যামেরা ০০২০১১০৭
প্রিন্টার	প্রিন্টার EPSON-T১৩	০	২০১১	১০৭	প্রিন্টার ০০২০১১০১০৭
প্রজেক্টর	প্রজেক্টর VIVTEK	০	২০১১	১০৮	প্রজেক্টর ০০২০১১০১০৮
প্রজেক্টর	প্রজেক্টর পর্দা	০	২০১১	১০৯	প্রজেক্টর ০০২০১১০১০৯
ফটোকপি মেশিন	ফটোকপি মেশিন CANON-IR১০২৪	০	২০১১	১১৬	ফটোকপি ০০২০১১০১১৬
স্ক্যানার মেশিন	স্ক্যানার CANAN-১০০	০	২০১১	১২২	স্ক্যানার ০০২০১১০১২২

ইউনিয়ন পরিষদের সম্পদ: কম্পিউটার সামগ্রী ও যন্ত্রপাতি (কম্পিউটার/ ল্যাপটপ/মডেম /মাউস/ কীবোর্ড ও অন্যান্য)

সম্পদের ধরণ	সম্পদের বিবরণ	সম্পদের অবস্থান ওয়ার্ড	ক্রয় / প্রাপ্তির সাল	সম্পত্তির ক্রমিক	সনাক্তকরণ সংখ্যা
কম্পিউটার	সি পি ইউ SAMSUNG	০	২০১১	৮	কম ০০২০১১০৮
কম্পিউটার	কিবোর্ড বিজয়	০	২০১১	৯	কম ০০২০১১০৯
কম্পিউটার	কম্পিউটার মনিটর SAMSUNG	০	২০১১	১০	কম ০০২০১১০১০
কম্পিউটার	মাউস	০	২০১১	১১	কম ০০২০১১০১১
কম্পিউটার	পেনড্রাইভ	০	২০১১	১২	কম ০০২০১১০১২
কম্পিউটার	ল্যাপটপ HP-৪২০	০	২০১১	১৩	কম ০০২০১১০১৩
কম্পিউটার	মডেম গ্রামীণফোন	০	২০১১	১৪	কম ০০২০১১০১৪

ইউনিয়ন পরিষদভুক্ত সম্পদ: সরকারি ও বেসরকারি প্রতিষ্ঠান

সম্পদের ধরণ	সম্পদের বিবরণ	সম্পদের অবস্থান ওয়ার্ড	ক্রয় / প্রাপ্তির সাল	সম্পত্তির ক্রমিক	সনাক্তকরণ সংখ্যা
অন্যান্য	রাজারডুমুরিয়া সরকারী প্রাথমিক বিদ্যালয় খেলার মাঠ	২	০	১১	অন্যান্য ০২০০১১
অন্যান্য	খরুয়া সরকারী প্রাথমিক বিদ্যালয়ে খেলার মাঠ	২	০	১২	অন্যান্য ০২০০১২
অন্যান্য	খরুয়া দাখিল মাদ্রাসা খেলার মাঠ	২	০	১৩	অন্যান্য ০২০০১৩
অন্যান্য	নির্বাসখোলা পুরাতন ক্যাথলিক	৩	১৯১০	২৪	অন্যান্য ০৩১৯১০০২৪
অন্যান্য	নির্বাসখোলা নতুন ক্যাথলিক	৩	১৯৭৫	২৫	অন্যান্য ০৩১৯৭৫০২৫
অন্যান্য	নির্বাসখোলা খ্রিষ্টান সমাধিস্থান	৩	১৯৪০	২৬	অন্যান্য ০৩১৯৪০০২৬
অন্যান্য	নির্বাসখোলা সরকারী প্রাথমিক বিদ্যালয় খেলার মাঠ	৩	০	২৭	অন্যান্য ০৩০০২৭
অন্যান্য	নির্বাসখোলা হোগলাডাঙ্গা সরকারী প্রাথমিক বিদ্যালয় খেলার মাঠ	৩	০	২৮	অন্যান্য ০৩০০২৮
অন্যান্য	নির্বাসখোলা মাধ্যমিক বিদ্যালয় খেলার মাঠ	৩	০	২৯	অন্যান্য ০৩০০২৯
অন্যান্য	শিওরদাহ পুলিশ ক্যাম্প	৬	০	৭০	অন্যান্য ০৬০০৭০
পোস্ট অফিস	শিওরদাহ পোস্ট অফিস। ভবন ১ টি, রুম ১ টি	৬	১৯৯৫	৭৫	পোস্ট ০৬১৯৯৫০৭৫
স্বাস্থ্য কেন্দ্র	নির্বাসখোলা কমিউনিটি ক্লিনিক	৩	১৯৯৮	৩৩	পপক ০৩১৯৯৮০৩৩
স্বাস্থ্য কেন্দ্র	নির্বাসখোলা ইউনিয়ন স্বাস্থ্য ও পরিবার কল্যাণ কেন্দ্র	৪	০	৪৪	পপক ০৪০০৪৪
স্বাস্থ্য কেন্দ্র	দিখড়ী বাওসা কমিউনিটি ক্লিনিক	৫	২০০৯	৬০	পপক ০৫২০০৯০৬০
স্বাস্থ্য কেন্দ্র	বল্লা কমিউনিটি ক্লিনিক। ভবন ১ টি, রুম ৩ টি	৮	২০০০	৯৭	পপক ০৮২০০০৯৭

ইউনিয়ন পরিষদভুক্ত সম্পদ: সরকারি ও বেসরকারি প্রতিষ্ঠান (প্রাথমিক বিদ্যালয়)

সম্পদের ধরণ	সম্পদের বিবরণ	সম্পদের অবস্থান ওয়ার্ড	ক্রয় / প্রাপ্তির সাল	সম্পত্তির ক্রমিক	সনাক্তকরণ সংখ্যা
প্রাথমিক বিদ্যালয়	রাজারডুমুরিয়া সরকারী প্রাথমিক বিদ্যালয়। ভবন ১ টি, রুম ৪ টি	২	১৯৭৮	১৬	প্রাবি ০২১৯৭৮০১৬
প্রাথমিক বিদ্যালয়	খরুয়া সরকারী প্রাথমিক বিদ্যালয়। ভবন ১ টি, রুম ৫ টি	২	১৯৭৮	১৭	প্রাবি ০২১৯৭৮০১৭
প্রাথমিক বিদ্যালয়	নির্বাসখোলা সরকারী প্রাথমিক বিদ্যালয়। ভবন ১ টি, রুম ৪ টি	৩	১৯৬৪	৩৪	প্রাবি ০৩১৯৬৪০৩৪
প্রাথমিক বিদ্যালয়	নির্বাসখোলা হোগলাডাঙ্গা সরকারী প্রাথমিক বিদ্যালয়। ভবন ১ টি, রুম ৫ টি	৩	১৯৪৬	৩৫	প্রাবি ০৩১৯৪৬০৩৫
প্রাথমিক বিদ্যালয়	আশিংড়ী সরকারী প্রাথমিক বিদ্যালয়। ভবন ১ টি, রুম ৪ টি	৪	১৯৭৭	৪৫	প্রাবি ০৪১৯৭৭০৪৫
প্রাথমিক বিদ্যালয়	আশিংড়ী সরকারী প্রাথমিক বিদ্যালয়। ১ টি বিল্ডিং, ১ টি টিনশেড, রুম ৬ টি	৪	১৯৬১	৪৬	প্রাবি ০৪১৯৬১০৪৬
প্রাথমিক বিদ্যালয়	বাওসা সরকারী প্রাথমিক বিদ্যালয়। ভবন ১ টি, রুম ৪ টি	৫	১৯৭৭	৬১	প্রাবি ০৫১৯৭৭০৬১
প্রাথমিক বিদ্যালয়	দিখড়ী সরকারী প্রাথমিক বিদ্যালয়। ২ টি বিল্ডিং, ১ টি টিনশেড, রুম ১০ টি	৫	১৯৪৯	৬২	প্রাবি ০৫১৯৪৯০৬২
প্রাথমিক বিদ্যালয়	শিওরদাহ সরকারী প্রাথমিক বিদ্যালয়। ভবন ৩ টি, রুম ৮ টি	৬	১৯৪০	৭৬	প্রাবি ০৬১৯৪০০৭৬
প্রাথমিক বিদ্যালয়	নিশ্চিতপুর সরকারী প্রাথমিক বিদ্যালয়। ভবন ১ টি, রুম ৩ টি	৬	১৯৭৮	৭৭	প্রাবি ০৬১৯৭৮০৭৭
প্রাথমিক বিদ্যালয়	কানাইরালা সরকারী প্রাথমিক বিদ্যালয়। ২ টি বিল্ডিং, ১ টি টিনশেড, রুম ৬ টি। জমির পরিমাণ ৯৬ শতাংশ	৭	১৯৬১	৮৯	প্রাবি ০৭১৯৬১০৮৯
প্রাথমিক বিদ্যালয়	বল্লা সরকারী প্রাথমিক বিদ্যালয়। ১ টি বিল্ডিং, ১ টি টিনশেড	৮	১৯৪৫	৯৮	প্রাবি ০৮১৯৪৫০৯৮
প্রাথমিক বিদ্যালয়	নোয়ালী সরকারি প্রাথমিক বিদ্যালয়। ভবন ১ টি, রুম ৪ টি	৯	১৯৭৮	১১৫	প্রাবি ০৯১৯৭৮০১১৫

ইউনিয়ন পরিষদভুক্ত সম্পদ: সরকারি ও বেসরকারি প্রতিষ্ঠান (মাধ্যমিক বিদ্যালয়)

সম্পদের ধরণ	সম্পদের বিবরণ	সম্পদের অবস্থান ওয়ার্ড	ক্রয় / প্রাপ্তির সাল	সম্পত্তির ক্রমিক	সনাক্তকরণ সংখ্যা
মাধ্যমিক বিদ্যালয়	নির্বাসখোলা মাধ্যমিক বিদ্যালয়। ২ তলা বিল্ডিং ১ টি, ২ টি টিনশেড, রুম ১৪ টি	৩	১৯৯৬	৩৬	মাবি ০৩১৯৯৬০৩৬



সম্পদের ধরণ	সম্পদের বিবরণ	সম্পদের অবস্থান ওয়ার্ড	ক্রয় / প্রাপ্তির সাল	সম্পত্তির ক্রমিক	সনাক্তকরণ সংখ্যা
মাধ্যমিক বিদ্যালয়	আশিংড়া এন ডি নিম্ন মাধ্যমিক বালিকা বিদ্যালয়। ভবন ১ টি, রুম ৭ টি	৪	২০১০	৪৮	মাবি ০৪২০১০০৪৮
মাধ্যমিক বিদ্যালয়	বাওসা আর এম মাধ্যমিক বিদ্যালয়। ভবন ২ টি, রুম ৭ টি।	৫	১৯৯৬	৬৩	মাবি ০৫১৯৯৬০৬৩
মাধ্যমিক বিদ্যালয়	শিওরদাহ মাধ্যমিক বিদ্যালয়। ২ তলা ভবন ২ টি, রুম ১৪ টি	৬	১৯৭৯	৭৯	মাবি ০৬১৯৭৯০৭৯
মাধ্যমিক বিদ্যালয়	নিশ্চিতপুর মাধ্যমিক বিদ্যালয়। ১ টি বিল্ডিং, ৩ টি টিনশেড, রুম ১২ টি	৬	১৯৯৪	৮০	মাবি ০৬১৯৯৪০৮০
মাধ্যমিক বিদ্যালয়	বল্লা মাধ্যমিক বিদ্যালয়। ভবন ২ টি, রুম ৭ টি	৮	১৯৭২	১০১	মাবি ০৮১৯৭২০১০১
মাধ্যমিক বিদ্যালয়	নবাবন নিম্ন মাধ্যমিক বিদ্যালয়। টিনশেড ভবন ১ টি, রুম ৭ টি	৯	১৯৯৪	১১৬	মাবি ০৯১৯৯৪০১১৬

ইউনিয়ন পরিষদভুক্ত সম্পদ: সরকারি ও বেসরকারি ধর্মীয় প্রতিষ্ঠান (মাদ্রাসা)

সম্পদের ধরণ	সম্পদের বিবরণ	সম্পদের অবস্থান ওয়ার্ড	ক্রয় / প্রাপ্তির সাল	সম্পত্তির ক্রমিক	সনাক্তকরণ সংখ্যা
মাদ্রাসা	খরুয়া দাখিল মাদ্রাসা। ভবন ১ টি, রুম ১০ টি	২	১৯৯৯	১৮	মাদ্রাসা ০২১৯৯৯০১৮
মাদ্রাসা	আশিংড়া এফতেদায়ী মাদ্রাসা। টিনশেড ভবন ১ টি, রুম ৪ টি	৪	১৯৮৭	৪৯	মাদ্রাসা ০৪১৯৮৭০৪৯
মাদ্রাসা	দিখড়া কওমী মাদ্রাসা। ভবন ১ টি, রুম ২ টি	৫	২০০২	৬৪	মাদ্রাসা ০৫২০০২০৬৪
মাদ্রাসা	শিওরদাহ হাফেজিয়া মাদ্রাসা। টিনশেড ভবন ১ টি, রুম ১ টি	৬	১৯৯০	৮১	মাদ্রাসা ০৬১৯৯০০৮১
মাদ্রাসা	বল্লা দাখিল মাদ্রাসা। টিনশেড ভবন ২ টি, রুম ৮ টি	৮	১৯৯৫	১০২	মাদ্রাসা ০৮১৯৯৫০১০২
মাদ্রাসা	নোয়ালী হাফেজিয়া মাদ্রাসা। টিনশেড ভবন ১ টি, রুম ১ টি	৯	১৯৮৫	১১৭	মাদ্রাসা ০৯১৯৮৫০১১৭

ইউনিয়ন পরিষদভুক্ত সম্পদ: ধর্মীয় উপাসনালয় (মসজিদ)

সম্পদের ধরণ	সম্পদের বিবরণ	সম্পদের অবস্থান ওয়ার্ড	ক্রয় / প্রাপ্তির সাল	সম্পত্তির ক্রমিক	সনাক্তকরণ সংখ্যা
মসজিদ	বেড়ানুপানি পূর্ব পাড়া জামে মসজিদ	১	২০০৮	৬	মসজিদ ০১২০০৮০৬
মসজিদ	বেড়ানুপানি মাঝপাড়া জামে মসজিদ	১	১৯১৬	৭	মসজিদ ০১১৯১৬০৭
মসজিদ	বেড়ানুপানি দক্ষিন পাড়া জামে মসজিদ	১	২০১৩	৮	মসজিদ ০১২০১৩০৮
মসজিদ	মির্জাপুর উত্তরপাড়া জামে মসজিদ	১	১৯৮২	৯	মসজিদ ০১১৯৮২০৯
মসজিদ	মির্জাপুর দক্ষিনপাড়া জামে মসজিদ	১	১৯৭৫	১০	মসজিদ ০১১৯৭৫০১০
মসজিদ	রাজারডুমুরিয়া উত্তরপাড়া জামে মসজিদ	২	২০০৯	১৯	মসজিদ ০২২০০৯০১৯
মসজিদ	রাজারডুমুরিয়া পশ্চিমপাড়া জামে মসজিদ	২	১৯৫২	২০	মসজিদ ০২১৯৫২০২০
মসজিদ	রাজারডুমুরিয়া বাজার জামে মসজিদ	২	২০০২	২১	মসজিদ ০২২০০২০২১
মসজিদ	খরুয়া বড় মসজিদ	২	১৯৭৯	২২	মসজিদ ০২১৯৭৯০২২
মসজিদ	খরুয়া উত্তরপাড়া জামে মসজিদ	২	২০০০	২৩	মসজিদ ০২২০০০০২৩
মসজিদ	নির্বাসখোলা পশ্চিম পাড়া জামে মসজিদ	৩	১৯৬৫	৩৭	মসজিদ ০৩১৯৬৫০৩৭
মসজিদ	নির্বাসখোলা মাঝপাড়া জামে মসজিদ	৩	১৯৫৮	৩৮	মসজিদ ০৩১৯৫৮০৩৮
মসজিদ	নির্বাসখোলা পূর্বপাড়া জামে মসজিদ	৩	১৯৯২	৩৯	মসজিদ ০৩১৯৯২০৩৯
মসজিদ	নির্বাসখোলা বাজার জামে মসজিদ	৩	২০০৯	৪০	মসজিদ ০৩২০০৯০৪০
মসজিদ	আশিংড়া পূর্ব পাড়া জামে মসজিদ	৪	১৯৫০	৫০	মসজিদ ০৪১৯৫০০৫০
মসজিদ	আশিংড়া মাঝের পাড়া জামে মসজিদ	৪	১৯৪৫	৫১	মসজিদ ০৪১৯৪৫০৫১
মসজিদ	আশিংড়া পশ্চিম পাড়া জামে মসজিদ	৪	১৯৮২	৫২	মসজিদ ০৪১৯৮২০৫২

সম্পদের ধরণ	সম্পদের বিবরণ	সম্পদের অবস্থান ওয়ার্ড	ক্রয় / প্রাপ্তির সাল	সম্পত্তির ক্রমিক	সনাত্তকরণ সংখ্যা
মসজিদ	আশিংড়ী মাঠ পাড়া জামে মসজিদ	৪	২০১০	৫৩	মসজিদ ০৪২০১০০৫৩
মসজিদ	আশিংড়ী বাজার জামে মসজিদ	৪	২০১০	৫৪	মসজিদ ০৪২০১০০৫৪
মসজিদ	নন্দেডুমুরিয়া মাঝের পাড়া জামে মসজিদ	৪	১৯৫০	৫৫	মসজিদ ০৪১৯৫০০৫৫
মসজিদ	নন্দেডুমুরিয়া পশ্চিম পাড়া জামে মসজিদ	৪	২০০৮	৫৬	মসজিদ ০৪২০০৮০৫৬
মসজিদ	নন্দেডুমুরিয়া পাঞ্জেগানা জামে মসজিদ। টিনশেড	৪	২০০৯	৫৭	মসজিদ ০৪২০০৯০৫৭
মসজিদ	বাওসা উত্তর পাড়া জামে মসজিদ	৫	২০০৬	৬৬	মসজিদ ০৫২০০৬০৬৬
মসজিদ	বাওসা দক্ষিণ পাড়া জামে মসজিদ	৫	১৯৬২	৬৭	মসজিদ ০৫১৯৬২০৬৭
মসজিদ	দিখড়ী মাঝের পাড়া জামে মসজিদ	৫	১৯৭৫	৬৮	মসজিদ ০৫১৯৭৫০৬৮
মসজিদ	শিওরদাহ জামে মসজিদ। ২ তলা	৬	১৯৭৫	৮২	মসজিদ ০৬১৯৭৫০৮২
মসজিদ	শিওরদাহ বাজার জামে মসজিদ	৬	১৯৯৪	৮৩	মসজিদ ০৬১৯৯৪০৮৩
মসজিদ	শিওরদাহ পুলিশ ক্যাম্প জামে মসজিদ	৬	২০০০	৮৪	মসজিদ ০৬২০০০০৮৪
মসজিদ	শিওরদাহ পূর্ব পাড়া ওয়াক্তিয়া মসজিদ	৬	২০১০	৮৫	মসজিদ ০৬২০১০০৮৫
মসজিদ	নিশ্চিন্তপুর জামে মসজিদ মসজিদ। ২ তলা	৬	১৯৭৫	৮৬	মসজিদ ০৬১৯৭৫০৮৬
মসজিদ	কানাইরালী উত্তর পাড়া জামে মসজিদ	৭	১৯৫৬	৯১	মসজিদ ০৭১৯৫৬০৯১
মসজিদ	কানাইরালী মাঝের পাড়া জামে মসজিদ	৭	১৯৭২	৯২	মসজিদ ০৭১৯৭২০৯২
মসজিদ	কানাইরালী বাজার জামে মসজিদ	৭	১৯৯০	৯৩	মসজিদ ০৭১৯৯০০৯৩
মসজিদ	কানাইরালী বিশ্বাস পাড়া জামে মসজিদ	৭	১৯৫৮	৯৪	মসজিদ ০৭১৯৫৮০৯৪
মসজিদ	কানাইরালী মোল্যা পাড়া জামে মসজিদ	৭	১৯৭৬	৯৫	মসজিদ ০৭১৯৭৬০৯৫
মসজিদ	বল্লা মাঝের পাড়া জামে মসজিদ	৮	০	১০৫	মসজিদ ০৮০০১০৫
মসজিদ	বল্লা নদীর ধার জামে মসজিদ	৮	১৯৮৫	১০৬	মসজিদ ০৮১৯৮৫০১০৬
মসজিদ	বল্লা বাজার জামে মসজিদ। টিনশেড	৮	০	১০৭	মসজিদ ০৮০০১০৭
মসজিদ	বল্লা রিফুজি পাড়া জামে মসজিদ। টিনশেড	৮	২০০৩	১০৮	মসজিদ ০৮২০০৩০১০৮
মসজিদ	বল্লা বাওড় পাড়া জামে মসজিদ। টিনশেড	৮	২০১৩	১০৯	মসজিদ ০৮২০১৩০১০৯
মসজিদ	সাদিপুর মাঝের পাড়া জামে মসজিদ	৮	১৯৭৫	১১০	মসজিদ ০৮১৯৭৫০১১০
মসজিদ	সাদিপুর দক্ষিণ পাড়া জামে মসজিদ। টিনশেড	৮	২০১০	১১১	মসজিদ ০৮২০১০০১১১
মসজিদ	নোয়ালী হাটখোলা জামে মসজিদ	৯	১৯৯৩	১১৮	মসজিদ ০৯১৯৯৩০১১৮
মসজিদ	নোয়ালী মোড়ল পাড়া মসজিদ	৯	১৯৬০	১১৯	মসজিদ ০৯১৯৬০০১১৯
মসজিদ	নোয়ালী মোহাজের পাড়া আহালে হাদীস মসজিদ	৯	১৯৬৪	১২০	মসজিদ ০৯১৯৬৪০১২০
মসজিদ	নোয়ালী মোহাজের পাড়া আহালে হাদীস মসজিদ	৯	১৯৬৩	১২১	মসজিদ ০৯১৯৬৩০১২১

ইউনিয়ন পরিষদভুক্ত সম্পদ: ধর্মীয় উপাসনালয় (মন্দির)

সম্পদের ধরণ	সম্পদের বিবরণ	সম্পদের অবস্থান ওয়ার্ড	ক্রয় / প্রাপ্তির সাল	সম্পত্তির ক্রমিক	সনাত্তকরণ সংখ্যা
মন্দির	দিখড়ী ঋষি পাড়া দুর্গা মন্দির	৫	১৯৯৮	৬৫	মন্দির ০৫১৯৯৮০৬৫
মন্দির	দক্ষিণ মালোপাড়া পূজা মন্দির	৮	১৯৭৫	১০৩	মন্দির ০৮১৯৭৫০১০৩
মন্দির	সাদিপুর উত্তর পাড়া কালি মন্দির	৮	১৯৯৫	১০৪	মন্দির ০৮১৯৯৫০১০৪

ইউনিয়ন পরিষদভুক্ত সম্পদ: ঈদগাহ

সম্পদের ধরণ	সম্পদের বিবরণ	সম্পদের অবস্থান ওয়ার্ড	ক্রয় / প্রাপ্তির সাল	সম্পত্তির ক্রমিক	সনাক্তকরণ সংখ্যা
ঈদগাহ	বেড়ারুপানি ঈদগাহ ময়দান	১	২০০১	১	ঈগা ০১২০০১০১
ঈদগাহ	বেড়ারুপানি মাঝপাড়া ঈদগাহ ময়দান	১	১৯৮২	২	ঈগা ০১১৯৮২০২
ঈদগাহ	মির্জাপুর উত্তরপাড়া ঈদগাহ	১	১৯৮৭	৩	ঈগা ০১১৯৮৭০৩
ঈদগাহ	মির্জাপুর দক্ষিণপাড়া ঈদগাহ	১	২০১১	৪	ঈগা ০১২০১১০৪
ঈদগাহ	রাজারডুমুরিয়া কেন্দ্রীয় ঈদগাহ ময়দান	২	১৯৬৮	১৪	ঈগা ০২১৯৬৮০১৪
ঈদগাহ	খরুসা কেন্দ্রীয় ঈদগাহ ময়দান	২	১৯৮২	১৫	ঈগা ০২১৯৮২০১৫
ঈদগাহ	নির্বাসখোলা পশ্চিম পাড়া ঈদগাহ ময়দান	৩	২০০৪	৩০	ঈগা ০৩২০০৪০৩০
ঈদগাহ	নির্বাসখোলা মাঝপাড়া ঈদগাহ ময়দান	৩	১৯৬০	৩১	ঈগা ০৩১৯৬০০৩১
ঈদগাহ	নির্বাসখোলা পূর্বপাড়া ঈদগাহ ময়দান	৩	১৯৯০	৩২	ঈগা ০৩১৯৯০০৩২
ঈদগাহ	আশিংড়ী মাঝের পাড়া ঈদগাহ	৪	১৯৫২	৪১	ঈগা ০৪১৯৫২০৪১
ঈদগাহ	আশিংড়ী পশ্চিম পাড়া ঈদগাহ	৪	১৯৪৫	৪২	ঈগা ০৪১৯৪৫০৪২
ঈদগাহ	নন্দেডুমুরিয়া ঈদগাহ	৪	১৯৭০	৪৩	ঈগা ০৪১৯৭০০৪৩
ঈদগাহ	দিখড়ী মাঠ পাড়া ঈদগাহ	৫	১৯৭৮	৫৮	ঈগা ০৫১৯৭৮০৫৮
ঈদগাহ	বাওসা ঈদগাহ	৫	১৯৭৭	৫৯	ঈগা ০৫১৯৭৭০৫৯
ঈদগাহ	শিওরদাহ কেন্দ্রীয় ঈদগাহ	৬	১৯৭২	৭২	ঈগা ০৬১৯৭২০৭২
ঈদগাহ	নিশ্চিতপুর পূর্ব পাড়া ঈদগাহ	৬	২০১০	৭৩	ঈগা ০৬২০১০০৭৩
ঈদগাহ	নিশ্চিতপুর পশ্চিম পাড়া ঈদগাহ	৬	১৯৭৪	৭৪	ঈগা ০৬১৯৭৪০৭৪
ঈদগাহ	কানাইরালী দক্ষিণ পাড়া ঈদগাহ	৭	১৯৬১	৮৭	ঈগা ০৭১৯৬১০৮৭
ঈদগাহ	কানাইরালী উত্তর পাড়া ঈদগাহ ময়দান	৭	১৯৪৫	৮৮	ঈগা ০৭১৯৪৫০৮৮
ঈদগাহ	বল্লা বাজার ঈদগাহ ময়দান	৮	১৮৭৫	৯৬	ঈগা ০৮১৮৭৫০৯৬
ঈদগাহ	নোয়ালে মোড়ল পাড়া ঈদগাহ ময়দান	৯	০	১১২	ঈগা ০৯০০১১২
ঈদগাহ	নোয়ালে মোহাজেরপাড় ঈদগাহ ময়দান	৯	০	১১৩	ঈগা ০৯০০১১৩

ইউনিয়ন পরিষদভুক্ত সম্পদ: এতিমখানা

সম্পদের ধরণ	সম্পদের বিবরণ	সম্পদের অবস্থান ওয়ার্ড	ক্রয় / প্রাপ্তির সাল	সম্পত্তির ক্রমিক	সনাক্তকরণ সংখ্যা
এতিম খানা	বেড়ারুপানি এতিমখানা। ভবন ২ টি, রুম ৩ টি	১	২০০০	৫	এখা ০১২০০০০৫
এতিম খানা	নোয়ালী হাফেজিয়া মাদ্রাসা এতিমখানা। টিনশেড ভবন ১ টি, রুম ১ টি	৯	০	১১৪	এখা ০৯০০১১৪

ইউনিয়ন পরিষদভুক্ত সম্পদ: শ্মশান

সম্পদের ধরণ	সম্পদের বিবরণ	সম্পদের অবস্থান ওয়ার্ড	ক্রয় / প্রাপ্তির সাল	সম্পত্তির ক্রমিক	সনাক্তকরণ সংখ্যা
শ্মশানঘাট	দিখড়ী বাওসা শ্মশান	৫	০	৬৯	শ্মশান ০৫০০৬৯

ইউনিয়ন পরিষদভুক্ত সম্পদ: হাট/বাজার/মার্কেট

সম্পদের ধরণ	সম্পদের বিবরণ	সম্পদের অবস্থান ওয়ার্ড	ক্রয় / প্রাপ্তির সাল	সম্পত্তির ক্রমিক	সনাক্তকরণ সংখ্যা
মার্কেট	আশিংড়ী বাজার	৪	২০১০	৪৭	মাক ০৪২০১০০৪৭
মার্কেট	শিওরদাহ বাজার	৬	০	৭৮	মাক ০৬০০৭৮
মার্কেট	কানাইরালী বাজার	৭	১৯২৭	৯০	মাক ০৭১৯২৭০৯০
মার্কেট	বল্লা বাজার	৮	১৯৭৪	৯৯	মাক ০৮১৯৭৪০৯৯
মার্কেট	সাদিপুর দক্ষিণ মালো পাড়া বাজার	৮	২০১০	১০০	মাক ০৮২০১০০১০০

ইউনিয়ন পরিষদভুক্ত সম্পদ: নলকূপ (গভীর নলকূপ/ অগভীর নলকূপ)

সম্পদের ধরণ	সম্পদের বিবরণ	সম্পদের অবস্থান ওয়ার্ড	ক্রয় / প্রাপ্তির সাল	সম্পত্তির ক্রমিক	সনাক্তকরণ সংখ্যা
অগভীর নলকূপ	বেড়ানুপানি গ্রামে প্রায় ২০৫ টি অগভীর নলকূপ আছে	১	০	১	অগন ০১০০১
অগভীর নলকূপ	মির্জাপুর গ্রামে প্রায় ১৪৫ টি অগভীর নলকূপ আছে	১	০	২	অগন ০১০০২
অগভীর নলকূপ	রাজারডুমুরিয়া গ্রামে মোট ৩৪০ টি অগভীর নলকূপ আছে	২	০	১১	অগন ০২০০১১
অগভীর নলকূপ	খরুয়া গ্রামে ২৩৫ টি অগভীর নলকূপ আছে	২	০	১২	অগন ০২০০১২
অগভীর নলকূপ	নিবাসখোলা গ্রামে মোট ৪৩০ টি অগভীর নলকূপ আছে	৩	০	২২	অগন ০৩০০২২
অগভীর নলকূপ	আশিংড়ী গ্রামে ৩০১ টি অগভীর নলকূপ আছে	৪	০	৩২	অগন ০৪০০৩২
অগভীর নলকূপ	নন্দেডুমুরিয়া গ্রামে ২৪৯ টি অগভীর নলকূপ আছে	৪	০	৩৩	অগন ০৪০০৩৩
অগভীর নলকূপ	আশিংড়ী সাতারের বাড়ীর পাশে ১ টি অগভীর নলকূপ	৪	২০১২	৩৪	অগন ০৪২০১২০৩৪
অগভীর নলকূপ	৪ নং ওয়ার্ডে মোট ৫৫০ টি অগভীর নলকূপ আছে	৪	০	৩৫	অগন ০৪০০৩৫
অগভীর নলকূপ	৫ নং ওয়ার্ডে মোট ৪০৮ টি অগভীর নলকূপ আছে	৫	০	৬৬	অগন ০৫০০৬৬
অগভীর নলকূপ	বাওসা গ্রামে মোট ২৮০ টি অগভীর নলকূপ আছে	৫	০	৬৭	অগন ০৫০০৬৭
অগভীর নলকূপ	দিখড়ী গ্রামে মোট ১২৮ টি অগভীর নলকূপ আছে	৫	০	৬৮	অগন ০৫০০৬৮
অগভীর নলকূপ	শিরদাহ গ্রামে প্রায় ২৫৫ টি গভীর নলকূপ আছে	৬	০	৮৯	অগন ০৬০০৮৯
অগভীর নলকূপ	নিশ্চিন্তপুর গ্রামে প্রায় ২৫০ টি অগভীর নলকূপ আছে	৬	০	৯০	অগন ০৬০০৯০
অগভীর নলকূপ	কানাইরালী গ্রামে প্রায় ৪০০ টি অগভীর নলকূপ আছে	৭	০	৯৮	অগন ০৭০০৯৮
অগভীর নলকূপ	বল্লা গ্রামে ৬৩৫ টি অগভীর নলকূপ আছে	৮	০	১১০	অগন ০৮০০১১০
অগভীর নলকূপ	সাদিপুর গ্রামে প্রায় ২০০ টি অগভীর নলকূপ আছে	৮	০	১১১	অগন ০৮০০১১১
অগভীর নলকূপ	নোয়ালী গ্রামে ৫০০ টি অগভীর নলকূপ আছে	৯	০	১২৪	অগন ০৯০০১২৪
গভীর নলকূপ	বেড়ানুপানি আফজালের বাড়ীতে ১ টি গভীর নলকূপ	১	২০০৮	৩	গন ০১২০০৮০৩
গভীর নলকূপ	বেড়ানুপানি শহিদের বাড়ীতে ১ টি গভীর নলকূপ	১	০	৪	গন ০১০০৪
গভীর নলকূপ	বেড়ানুপানি মিকাইলের বাড়ীতে ১ টি গভীর নলকূপ	১	১৯৯৫	৫	গন ০১১৯৯৫০৫
গভীর নলকূপ	বেড়ানুপানি আলী হোসেনের বাড়ীতে ১ টি গভীর নলকূপ	১	২০০৪	৬	গন ০১২০০৪০৬
গভীর নলকূপ	মির্জাপুর মোস্তফার বাড়ীতে ১ টি গভীর নলকূপ	১	২০১৩	৭	গন ০১২০১৩০৭
গভীর নলকূপ	মির্জাপুর আব্দুর রহমানের বাড়ীতে ১ টি গভীর নলকূপ	১	২০০৩	৮	গন ০১২০০৩০৮
গভীর নলকূপ	রাজারডুমুরিয়া আমিনের বাড়ীতে ১ টি গভীর নলকূপ	২	২০১৩	১৩	গন ০২২০১৩০১৩
গভীর নলকূপ	রাজারডুমুরিয়া জাফরের বাড়ীর পাশে ১ টি গভীর নলকূপ	২	২০১০	১৪	গন ০২২০১০০১৪
গভীর নলকূপ	রাজারডুমুরিয়া জাকিরের বাড়ীতে ১ টি গভীর নলকূপ	২	২০১০	১৫	গন ০২২০১০০১৫

সম্পদের ধরণ	সম্পদের বিবরণ	সম্পদের অবস্থান ওয়ার্ড	ক্রয় / প্রাপ্তির সাল	সম্পত্তির ক্রমিক	সনাত্তকরণ সংখ্যা
গভীর নলকূপ	রাজারডুমুরিয়া মুনসুরের বাড়ীতে ১ টি গভীর নলকূপ	২	২০১১	১৬	গন ০২২০১১০১৬
গভীর নলকূপ	রাজারডুমুরিয়া সুরমতের বাড়ীতে ১ টি গভীর নলকূপ	২	২০০৯	১৭	গন ০২২০০৯০১৭
গভীর নলকূপ	খরুয়া কদম আলীর বাড়ীতে ১ টি গভীর নলকূপ	২	২০১৩	১৮	গন ০২২০১৩০১৮
গভীর নলকূপ	খরুয়া জমিরের বাড়ীতে ১ টি গভীর নলকূপ	২	২০০৮	১৯	গন ০২২০০৮০১৯
গভীর নলকূপ	নির্বাসখোলা জাহাঙ্গীরের বাড়ীর পাশে ১ টি গভীর নলকূপ	৩	২০০৪	২৩	গন ০৩২০০৪০২৩
গভীর নলকূপ	নির্বাসখোলা শহিদুলের বাড়ীতে ১ টি গভীর নলকূপ	৩	২০১১	২৪	গন ০৩২০১১০২৪
গভীর নলকূপ	নির্বাসখোলা মুনায়েমের বাড়ীতে ১ টি গভীর নলকূপ	৩	২০০৬	২৫	গন ০৩২০০৬০২৫
গভীর নলকূপ	নির্বাসখোলা রশিদের বাড়ীতে ১ টি গভীর নলকূপ	৩	২০০৬	২৬	গন ০৩২০০৬০২৬
গভীর নলকূপ	শফিয়ারের বাড়ীর পাশে ১ টি গভীর নলকূপ	৩	২০০৩	২৭	গন ০৩২০০৩০২৭
গভীর নলকূপ	নির্বাসখোলা ইজ্ঞতের বাড়ীতে ১ টি গভীর নলকূপ	৩	২০০৮	২৮	গন ০৩২০০৮০২৮
গভীর নলকূপ	নির্বাসখোলা প্রাথমিক বিদ্যালয়ে ১ টি গভীর নলকূপ	৩	২০১০	২৯	গন ০৩২০১০০২৯
গভীর নলকূপ	নির্বাসখোলা গির্জায় ১ টি গভীর নলকূপ	৩	২০১৩	৩০	গন ০৩২০১৩০৩০
গভীর নলকূপ	আশিৎড়া পূর্বপাড়া মনিরের বাড়ীর পাশে ১ টি গভীর নলকূপ	৪	২০০৪	৩৬	গন ০৪২০০৪০৩৬
গভীর নলকূপ	মাঝের পাড়া আজিজের বাড়ীতে ১ টি গভীর নলকূপ	৪	২০১০	৩৭	গন ০৪২০১০০৩৭
গভীর নলকূপ	বিশ্বাস পাড়া হাবিবের বাড়ীতে ১ টি গভীর নলকূপ	৪	২০০৭	৩৮	গন ০৪২০০৭০৩৮
গভীর নলকূপ	মাঠ পাড়া জিয়ার বাড়ীর পাশে ১ টি গভীর নলকূপ	৪	২০১২	৩৯	গন ০৪২০১২০৩৯
গভীর নলকূপ	মাঝের পাড়া সাভারের বাড়ীর পাশে ১ টি গভীর নলকূপ	৪	২০১২	৪০	গন ০৪২০১২০৪০
গভীর নলকূপ	পশ্চিম পাড়া জাকিরের বাড়ীর পাশে ১ টি গভীর নলকূপ	৪	২০১২	৪১	গন ০৪২০১২০৪১
গভীর নলকূপ	নন্দেডুমুরিয়া আকবরের বাড়ীর পাশে ১ টি গভীর নলকূপ	৪	২০০৭	৪২	গন ০৪২০০৭০৪২
গভীর নলকূপ	ঝারি সাহেবের বাড়ীর পাশে ১ টি গভীর নলকূপ	৪	২০১১	৪৩	গন ০৪২০১১০৪৩
গভীর নলকূপ	পশ্চিম পাড়া মকছেদের বাড়ীর পাশে ১ টি গভীর নলকূপ	৪	২০১০	৪৪	গন ০৪২০১০০৪৪
গভীর নলকূপ	নন্দেডুমুরিয়া মসজিদের পাশে ১ টি গভীর নলকূপ	৪	২০১২	৪৫	গন ০৪২০১২০৪৫
গভীর নলকূপ	কিতাবের বাড়ীর পাশে ১ টি গভীর নলকূপ	৪	২০১২	৪৬	গন ০৪২০১২০৪৬
গভীর নলকূপ	বাওসা উওর পাড়া মসজিদের পাশে ১ টি গভীর নলকূপ	৫	২০০৪	৬৯	গন ০৫২০০৪০৬৯
গভীর নলকূপ	বাওসা রিজাউলের বাড়ীর পাশে ১ টি গভীর নলকূপ	৫	২০১৩	৭০	গন ০৫২০১৩০৭০
গভীর নলকূপ	বাওসা আনানুলের বাড়ীর পাশে ১ টি গভীর নলকূপ	৫	২০১৩	৭১	গন ০৫২০১৩০৭১
গভীর নলকূপ	আক্কাসের বাড়ীতে ১ টি গভীর নলকূপ	৫	২০০৪	৭২	গন ০৫২০০৪০৭২
গভীর নলকূপ	কওসারের বাড়ীর পাশে ১ টি গভীর নলকূপ	৫	২০০৮	৭৩	গন ০৫২০০৮০৭৩
গভীর নলকূপ	বাওসা আজিজের বাড়ীতে ১ টি গভীর নলকূপ	৫	২০০৫	৭৪	গন ০৫২০০৫০৭৪
গভীর নলকূপ	দক্ষিণ পাড়া মসজিদের পাশে ১ টি গভীর নলকূপ	৫	১৯৯৯	৭৫	গন ০৫১৯৯৯০৭৫
গভীর নলকূপ	বাওসা ঋষিপাড়া মিশনের সামনে ১ টি গভীর নলকূপ	৫	২০০৩	৭৬	গন ০৫২০০৩০৭৬
গভীর নলকূপ	দিখড়ী রফিকুলের বাড়ীতে ১ টি গভীর নলকূপ	৫	২০০৫	৭৭	গন ০৫২০০৫০৭৭
গভীর নলকূপ	দিখড়ী ইসরাইলের বাড়ীতে ১ টি গভীর নলকূপ	৫	২০০২	৭৮	গন ০৫২০০২০৭৮
গভীর নলকূপ	দিখড়ী স্বপনের বাড়ীতে ১ টি গভীর নলকূপ	৫	২০০০	৭৯	গন ০৫২০০০০৭৯
গভীর নলকূপ	শিওরদাহ হাজী আব্দুর গফুর বিশ্বাস এর বাড়ীতে ১ টি গভীর নলকূপ	৬	২০০৫	৯১	গন ০৬২০০৫০৯১
গভীর নলকূপ	শিওরদাহ সরকারী প্রাথমিক বিদ্যালয়ে ১ টি গভীর নলকূপ	৬	১৯৭৫	৯২	গন ০৬১৯৭৫০৯২

সম্পদের ধরণ	সম্পদের বিবরণ	সম্পদের অবস্থান ওয়ার্ড	ক্রয় / প্রাপ্তির সাল	সম্পত্তির ক্রমিক	সনাক্তকরণ সংখ্যা
গভীর নলকূপ	নিশ্চিন্তপুর সরকারী প্রাথমিক বিদ্যালয়ে ১ টি গভীর নলকূপ	৬	২০১২	৯৩	গন ০৬২০১২০৯৩
গভীর নলকূপ	নিশ্চিন্তপুর অফেল বিশ্বাসের জমিতে ১ টি গভীর নলকূপ	৬	০	৯৪	গন ০৬০০৯৪
গভীর নলকূপ	শিওরদাহ জমসের বাড়ীর পাশে ১ টি গভীর নলকূপ	৬	০	৯৫	গন ০৬০০৯৫
গভীর নলকূপ	কানাইরালী আদয়ের বাড়ীর পাশে ১ টি গভীর নলকূপ	৭	২০০৩	৯৯	গন ০৭২০০৩০৯৯
গভীর নলকূপ	কানাইরালী অহেদ আলীর বাড়ীর পাশে ১ টি গভীর নলকূপ	৭	২০০৪	১০০	গন ০৭২০০৪০১০০
গভীর নলকূপ	কানাইরালী মুনতাজ আলীর বাড়ীর পাশে ১ টি গভীর নলকূপ	৭	২০১০	১০১	গন ০৭২০১০০১০১
গভীর নলকূপ	কানাইরালী মুস্তাফিজের বাড়ীতে ১ টি গভীর নলকূপ	৭	১৯৯৮	১০২	গন ০৭১৯৯৮০১০২
গভীর নলকূপ	কানাইরালী প্রফুল্লের বাড়ীর পাশে ১ টি গভীর নলকূপ	৭	২০০৯	১০৩	গন ০৭২০০৯০১০৩
গভীর নলকূপ	কানাইরালী আবুল বিশ্বাসের বাড়ীতে ১ টি গভীর নলকূপ	৭	২০১৩	১০৪	গন ০৭২০১৩০১০৪
গভীর নলকূপ	বল্লা আনোয়ারের বাড়ীতে ১ টি গভীর নলকূপ	৮	২০০৭	১১২	গন ০৮২০০৭০১১২
গভীর নলকূপ	বল্লা আতিয়ারের বাড়ীতে ১ টি গভীর নলকূপ	৮	২০০৮	১১৩	গন ০৮২০০৮০১১৩
গভীর নলকূপ	বল্লা মুক্তিদেবের বাড়ীর পাশে ১ টি গভীর নলকূপ	৮	২০০৮	১১৪	গন ০৮২০০৮০১১৪
গভীর নলকূপ	বল্লা মজিবরের বাড়ীর পাশে ১ টি গভীর নলকূপ	৮	২০০৮	১১৫	গন ০৮২০০৮০১১৫
গভীর নলকূপ	বল্লা মাধ্যমিক বিদ্যালয়ের সংলগ্ন ১ টি গভীর নলকূপ	৮	২০০৮	১১৬	গন ০৮২০০৮০১১৬
গভীর নলকূপ	বল্লা শাহাদাত এর বাড়ীতে ১ টি গভীর নলকূপ	৮	২০০৯	১১৭	গন ০৮২০০৯০১১৭
গভীর নলকূপ	বল্লা জমসেদ এর বাড়ীতে ১ টি গভীর নলকূপ	৮	২০০৮	১১৮	গন ০৮২০০৮০১১৮
গভীর নলকূপ	সাদিপুর রবউলের বাড়ীর পাশে ১ টি গভীর নলকূপ	৮	২০০১	১১৯	গন ০৮২০০১০১১৯
গভীর নলকূপ	সাদিপুর নজরুলের বাড়ীতে ১ টি গভীর নলকূপ	৮	২০১০	১২০	গন ০৮২০১০০১২০
গভীর নলকূপ	সাদিপুর নিলুর বাড়ীর পাশে ১ টি গভীর নলকূপ	৮	২০০৮	১২১	গন ০৮২০০৮০১২১
গভীর নলকূপ	নোয়ালী গ্রামে শাজাহানের বাড়ীতে ১ টি গভীর নলকূপ	৯	২০০৮	১২৫	গন ০৯২০০৮০১২৫
গভীর নলকূপ	নোয়ালী গ্রামে বজলুর বাড়ীতে ১ টি গভীর নলকূপ	৯	২০১২	১২৬	গন ০৯২০১২০১২৬
গভীর নলকূপ	নোয়ালী গ্রামে খায়রুল আনামের বাড়ীতে ১ টি গভীর নলকূপ	৯	২০০৮	১২৭	গন ০৯২০০৮০১২৭
গভীর নলকূপ	নোয়ালী গ্রামে মুনছুর মাওলানা বাড়ীতে ১ টি গভীর নলকূপ	৯	১৯৯৭	১২৮	গন ০৯১৯৯৭০১২৮
গভীর নলকূপ	নোয়ালী গ্রামে শওকত চেয়ারম্যান এর বাড়ীতে ১ টি গভীর নলকূপ	৯	২০০৭	১২৯	গন ০৯২০০৭০১২৯
গভীর নলকূপ	নোয়ালী গ্রামে কাদের মোল্যার বাড়ীতে ১ টি গভীর নলকূপ	৯	২০১৩	১৩০	গন ০৯২০১৩০১৩০
গভীর নলকূপ	নোয়ালী গ্রামে সিদ্দিক হোসেনের বাড়ীতে ১ টি গভীর নলকূপ	৯	১৯৯৭	১৩১	গন ০৯১৯৯৭০১৩১
গভীর নলকূপ	নোয়ালী গ্রামে প্রাথমিক বিদ্যালয় সংলগ্ন ১ টি গভীর নলকূপ	৯	২০১৩	১৩২	গন ০৯২০১৩০১৩২
গভীর নলকূপ	নোয়ালী গ্রামে বাজার সংলগ্ন ১ টি গভীর নলকূপ	৯	২০০৫	১৩৩	গন ০৯২০০৫০১৩৩
গভীর নলকূপ	নোয়ালী গ্রামে আইয়ুব হোসেন জুনের বাড়ীতে ১ টি গভীর নলকূপ	৯	২০১৩	১৩৪	গন ০৯২০১৩০১৩৪

ইউনিয়ন পরিষদভুক্ত সম্পদ: স্যানিটারী ল্যাট্রিন/টয়লেট

সম্পদের ধরণ	সম্পদের বিবরণ	সম্পদের অবস্থান ওয়ার্ড	ক্রয় / প্রাপ্তির সাল	সম্পত্তির ক্রমিক	সনাক্তকরণ সংখ্যা
স্যানিটারী ল্যাট্রিন	বেড়ারুপানি গ্রামে প্রায় ২২৫ টি স্যানিটারী ল্যাট্রিন আছে	১	০	৯	সলে ০১০০৯
স্যানিটারী ল্যাট্রিন	মির্জাপুর গ্রামে প্রায় ১৪৫ টি স্যানিটারী ল্যাট্রিন আছে	১	০	১০	সলে ০১০০১০
স্যানিটারী ল্যাট্রিন	রাজারডুমুরিয়া গ্রামে মোট ৩৫০ টি স্যানিটারী ল্যাট্রিন আছে	২	০	২০	সলে ০২০০২০
স্যানিটারী ল্যাট্রিন	খরুবা গ্রামে ২৪৮ টি স্যানিটারী ল্যাট্রিন আছে	২	০	২১	সলে ০২০০২১

সম্পদের ধরণ	সম্পদের বিবরণ	সম্পদের অবস্থান ওয়ার্ড	ক্রয় / প্রাপ্তির সাল	সম্পত্তির ক্রমিক	সনাত্তকরণ সংখ্যা
স্যানিটারী ল্যান্ড্রিন	নিবাসখোলা গ্রামে মোট ৪৪০ টি স্যানিটারী ল্যান্ড্রিন আছে	৩	০	৩১	সলে ০৩০০৩১
স্যানিটারী ল্যান্ড্রিন	নন্দেডুমুরিয়া বসিরের বাড়ীতে ১ টি স্যানিটারী ল্যান্ড্রিন	৪	২০০৪	৪৭	সলে ০৪২০০৪০৪৭
স্যানিটারী ল্যান্ড্রিন	নন্দেডুমুরিয়া সেবার বাড়ীতে ১ টি স্যানিটারী ল্যান্ড্রিন	৪	২০০৮	৪৮	সলে ০৪২০০৮০৪৮
স্যানিটারী ল্যান্ড্রিন	নন্দেডুমুরিয়া অবজেরের বাড়ীতে ১ টি স্যানিটারী ল্যান্ড্রিন	৪	২০০৮	৪৯	সলে ০৪২০০৮০৪৯
স্যানিটারী ল্যান্ড্রিন	নন্দেডুমুরিয়া হাশেমের বাড়ীতে ১ টি স্যানিটারী ল্যান্ড্রিন	৪	২০০৪	৫০	সলে ০৪২০০৪০৫০
স্যানিটারী ল্যান্ড্রিন	আশিংড়ী গ্রামে ২৭৫ টি স্যানিটারী ল্যান্ড্রিন আছে	৪	০	৫১	সলে ০৪০০৫১
স্যানিটারী ল্যান্ড্রিন	নন্দেডুমুরিয়া গ্রামে ১৮৫ টি স্যানিটারী ল্যান্ড্রিন আছে	৪	০	৫২	সলে ০৪০০৫২
স্যানিটারী ল্যান্ড্রিন	আশিংড়ী শহিদুলের বাড়ীতে ১ টি স্যানিটারী ল্যান্ড্রিন	৪	২০০৫	৫৩	সলে ০৪২০০৫০৫৩
স্যানিটারী ল্যান্ড্রিন	আশিংড়ী মোস্তফার বাড়ীতে ১ টি স্যানিটারী ল্যান্ড্রিন	৪	২০০৪	৫৪	সলে ০৪২০০৪০৫৪
স্যানিটারী ল্যান্ড্রিন	আশিংড়ী হাশেমের বাড়ীতে ১ টি স্যানিটারী ল্যান্ড্রিন	৪	২০০৩	৫৫	সলে ০৪২০০৩০৫৫
স্যানিটারী ল্যান্ড্রিন	আশিংড়ী মোসলেমের বাড়ীতে ১ টি স্যানিটারী ল্যান্ড্রিন	৪	২০০৮	৫৬	সলে ০৪২০০৮০৫৬
স্যানিটারী ল্যান্ড্রিন	আশিংড়ী হযরতের বাড়ীতে ১ টি স্যানিটারী ল্যান্ড্রিন	৪	২০০৭	৫৭	সলে ০৪২০০৭০৫৭
স্যানিটারী ল্যান্ড্রিন	আশিংড়ী পলাশের বাড়ীতে ১ টি স্যানিটারী ল্যান্ড্রিন	৪	২০০৫	৫৮	সলে ০৪২০০৫০৫৮
স্যানিটারী ল্যান্ড্রিন	আশিংড়ী আব্বাসের বাড়ীতে ১ টি স্যানিটারী ল্যান্ড্রিন	৪	২০০৪	৫৯	সলে ০৪২০০৪০৫৯
স্যানিটারী ল্যান্ড্রিন	আশিংড়ী মোহরের বাড়ীতে ১ টি স্যানিটারী ল্যান্ড্রিন	৪	২০০৫	৬০	সলে ০৪২০০৫০৬০
স্যানিটারী ল্যান্ড্রিন	আশিংড়ী জিয়ার বাড়ীতে ১ টি স্যানিটারী ল্যান্ড্রিন	৪	২০০৪	৬১	সলে ০৪২০০৪০৬১
স্যানিটারী ল্যান্ড্রিন	নন্দেডুমুরিয়া জলিলের বাড়ীতে ১ টি স্যানিটারী ল্যান্ড্রিন	৪	২০০২	৬২	সলে ০৪২০০২০৬২
স্যানিটারী ল্যান্ড্রিন	নন্দেডুমুরিয়া মিজানের বাড়ীতে ১ টি স্যানিটারী ল্যান্ড্রিন	৪	২০০৫	৬৩	সলে ০৪২০০৫০৬৩
স্যানিটারী ল্যান্ড্রিন	নন্দেডুমুরিয়া সাহেবের বাড়ীতে ১ টি স্যানিটারী ল্যান্ড্রিন	৪	২০০৬	৬৪	সলে ০৪২০০৬০৬৪
স্যানিটারী ল্যান্ড্রিন	নন্দেডুমুরিয়া আইয়ুবের বাড়ীতে ১ টি স্যানিটারী ল্যান্ড্রিন	৪	২০০৪	৬৫	সলে ০৪২০০৪০৬৫
স্যানিটারী ল্যান্ড্রিন	দিখড়ী গোলাম হোসেনের বাড়ীতে ১ টি স্যানিটারী ল্যান্ড্রিন	৫	২০১২	৮০	সলে ০৫২০১২০৮০
স্যানিটারী ল্যান্ড্রিন	দিখড়ী হাশেমের বাড়ীতে ১ টি স্যানিটারী ল্যান্ড্রিন	৫	২০১২	৮১	সলে ০৫২০১২০৮১
স্যানিটারী ল্যান্ড্রিন	দিখড়ী এরশাদুলের বাড়ীতে ১ টি স্যানিটারী ল্যান্ড্রিন	৫	২০১২	৮২	সলে ০৫২০১২০৮২
স্যানিটারী ল্যান্ড্রিন	বাওসা সত্তোসের বাড়ীতে ১ টি স্যানিটারী ল্যান্ড্রিন	৫	২০১২	৮৩	সলে ০৫২০১২০৮৩
স্যানিটারী ল্যান্ড্রিন	বাওসা বরকতের বাড়ীতে ১ টি স্যানিটারী ল্যান্ড্রিন	৫	২০১২	৮৪	সলে ০৫২০১২০৮৪
স্যানিটারী ল্যান্ড্রিন	বাওসা শফিউলের বাড়ীতে ১ টি স্যানিটারী ল্যান্ড্রিন	৫	২০১২	৮৫	সলে ০৫২০১২০৮৫
স্যানিটারী ল্যান্ড্রিন	৫নং ওয়ার্ডে মোট ৫০২ টি স্যানিটারী ল্যান্ড্রিন আছে	৫	০	৮৬	সলে ০৫০০৮৬
স্যানিটারী ল্যান্ড্রিন	বাওসা গ্রামে মোট ৩৪১ টি স্যানিটারী ল্যান্ড্রিন আছে	৫	০	৮৭	সলে ০৫০০৮৭
স্যানিটারী ল্যান্ড্রিন	দিখড়ী গ্রামে মোট ১৬১ টি স্যানিটারী ল্যান্ড্রিন আছে	৫	০	৮৮	সলে ০৫০০৮৮
স্যানিটারী ল্যান্ড্রিন	শিরদাহ গ্রামে প্রায় ২৫০ টি সেনেটার লেট্রিন আছে	৬	০	৯৬	সলে ০৬০০৯৬
স্যানিটারী ল্যান্ড্রিন	নিশ্চিতপুর গ্রামে প্রায় ২৪০ টি স্যানিটারী ল্যান্ড্রিন	৬	০	৯৭	সলে ০৬০০৯৭
স্যানিটারী ল্যান্ড্রিন	কানাইরালী শচীনের বাড়ীতে ১ টি স্যানিটারী ল্যান্ড্রিন	৭	২০১৩	১০৫	সলে ০৭২০১৩০১০৫
স্যানিটারী ল্যান্ড্রিন	কানাইরালী শাজাহানের বাড়ীতে ১ টি স্যানিটারী ল্যান্ড্রিন	৭	২০১৩	১০৬	সলে ০৭২০১৩০১০৬
স্যানিটারী ল্যান্ড্রিন	কানাইরালী তবিবর রহমানের বাড়ীতে ১ টি স্যানিটারী ল্যান্ড্রিন	৭	২০১২	১০৭	সলে ০৭২০১২০১০৭
স্যানিটারী ল্যান্ড্রিন	কানাইরালী বাবুর বাড়ীতে ১ টি স্যানিটারী ল্যান্ড্রিন	৭	২০১৩	১০৮	সলে ০৭২০১৩০১০৮
স্যানিটারী ল্যান্ড্রিন	কানাইরালী গ্রামে প্রায় ৪৩০ টি স্যানিটারী ল্যান্ড্রিন আছে	৭	০	১০৯	সলে ০৭০০১০৯

সম্পদের ধরণ	সম্পদের বিবরণ	সম্পদের অবস্থান ওয়ার্ড	ক্রম / প্রাপ্তির সাল	সম্পত্তির ক্রমিক	সনাত্তকরণ সংখ্যা
স্যানিটারী ল্যান্ড্রিন	বল্লা গ্রামে প্রায় ৭০০ টি স্যানিটারী ল্যান্ড্রিন আছে	৮	০	১২২	সলে ০৮০০১২২
স্যানিটারী ল্যান্ড্রিন	সাদিপুর গ্রামে প্রায় ২৫০ টি স্যানিটারী ল্যান্ড্রিন আছে	৮	০	১২৩	সলে ০৮০০১২৩
স্যানিটারী ল্যান্ড্রিন	নোয়ালী গ্রামে ৫৫০টি স্যানিটারী ল্যান্ড্রিন আছে	৯	০	১৩৫	সলে ০৯০০১৩৫

ইউনিয়ন পরিষদভুক্ত সম্পদ: মাটির রাস্তা

সম্পদের ধরণ	সম্পদের বিবরণ	সম্পদের অবস্থান ওয়ার্ড	ক্রম / প্রাপ্তির সাল	সম্পত্তির ক্রমিক	রাস্তার শুরুর	রাস্তার শেষ	সনাত্তকরণ সংখ্যা
মাটির রাস্তা	বেড়াডুপানি নবিসুন্দির বাড়ী হতে মির্জাপুর ইব্রাহীমের বাড়ীর রাস্তা	১	০	৯	নবিসুন্দির বাড়ী	ইব্রাহীমের মোড়	মারা ০১০০৯
মাটির রাস্তা	বেড়ারুপানি মান্নানের বাড়ী হতে মির্জাপুর উত্তরপাড়া মসজিদের রাস্তা	১	০	১০	বেড়ারুপানি মান্নানের বাড়ী	মির্জাপুর উত্তরপাড়া মসজিদ	মারা ০১০০১০
মাটির রাস্তা	বেড়ারুপানি বাহারের বাড়ী হতে মিকাইলের বাড়ীর রাস্তা	১	০	১১	বাহারের বাড়ী	মিকাইলের বাড়ী	মারা ০১০০১১
মাটির রাস্তা	বেড়ারুপানি মহরের বাড়ী হতে নওশেরের বাড়ীর রাস্তা	১	০	১২	মহরের বাড়ী	নওশেরের বাড়ী	মারা ০১০০১২
মাটির রাস্তা	বেড়ারুপানি সান্তারের বাড়ী হতে বেত্রাবতী নদীর রাস্তা	১	০	১৩	সান্তারের বাড়ী	বেত্রাবতী নদী	মারা ০১০০১৩
মাটির রাস্তা	বেড়ারুপানি বটতলা হতে আদর আলীর পুকুরের রাস্তা	১	০	১৪	বটতলা	আদর আলীর পুকুর	মারা ০১০০১৪
মাটির রাস্তা	বেড়ারুপানি ইসলামের বাড়ী হতে জিন্মাহ'র বাড়ীর রাস্তা	১	০	১৫	ইসলামের বাড়ী	জিন্মাহ'র বাড়ী	মারা ০১০০১৫
মাটির রাস্তা	বেড়ারুপানি মফেজের বাড়ী হতে কলোনিপারার রাস্তা	১	০	১৬	মফেজের বাড়ী	কলোনিপাড়া	মারা ০১০০১৬
মাটির রাস্তা	মির্জাপুর বসিরের বাড়ী হতে বেত্রাবতী নদীর রাস্তা	১	০	১৭	বসিরের বাড়ী	বেত্রাবতী নদী	মারা ০১০০১৭
মাটির রাস্তা	মির্জাপুর স্বপনের পুকুর মোড় হতে বেত্রাবতী নদীর রাস্তা	১	০	১৮	স্বপনের পুকুর মোড়	বেত্রাবতী নদী	মারা ০১০০১৮
মাটির রাস্তা	মির্জাপুর স্বপনের পুকুর মোড় হতে আতিয়ারের বাড়ীর রাস্তা	১	০	১৯	স্বপনের পুকুর মোড়	আতিয়ারের বাড়ী	মারা ০১০০১৯
মাটির রাস্তা	মির্জাপুর মিজানের বাড়ী হতে চৌরাস্তা মোড়	১	০	২০	মিজানের বাড়ী	চৌরাস্তা মোড়	মারা ০১০০২০
মাটির রাস্তা	মির্জাপুর চৌরাস্তা মোড় হতে বেত্রাবতী নদী	১	০	২১	চৌরাস্তা মোড়	বেত্রাবতী নদী	মারা ০১০০২১
মাটির রাস্তা	মির্জাপুর হবির বাড়ী হতে মস্তুর বাড়ীর রাস্তা	১	০	২২	হবির বাড়ী	মস্তুর বাড়ী	মারা ০১০০২২
মাটির রাস্তা	মির্জাপুর ইব্রাহীমের মোড় হতে মাঠের রাস্তা	১	০	২৩	ইব্রাহীমের মোড়	মাঠের রাস্তা	মারা ০১০০২৩
মাটির রাস্তা	মির্জাপুর বাহারের বাড়ী হতে পিপুলের জমির রাস্তা	১	০	২৪	বাহারের বাড়ী	পিপুলের জমির রাস্তা	মারা ০১০০২৪
মাটির রাস্তা	মির্জাপুর বটতলা হতে মসলেমের বাড়ীর রাস্তা	১	০	২৫	বটতলা	মসলেমের বাড়ী	মারা ০১০০২৫
মাটির রাস্তা	রাজার ডুমুরিয়া জাফরের জমি হতে বড়খালের ব্রীজের রাস্তা	২	০	৩৬	জাফরের জমি	বড়খালের ব্রীজের রাস্তা	মারা ০২০০৩৬
মাটির রাস্তা	রাজার ডুমুরিয়া নজরুলের আমবাগান হতে আব্দুল্লাহর বাড়ীর রাস্তা	২	০	৩৭	নজরুলের আমবাগান	আব্দুল্লাহর বাড়ী	মারা ০২০০৩৭
মাটির রাস্তা	রাজার ডুমুরিয়া নজরুলের আমবাগান হতে বড় মসজিদের রাস্তা	২	২০১৩	৩৮	নজরুলের আমবাগান	বড় মসজিদের রাস্তা	মারা ০২২০১৩০৩৮
মাটির রাস্তা	রাজার ডুমুরিয়া বাজার হতে ফিরোজের বাড়ীর রাস্তা	২	০	৩৯	রাজার ডুমুরিয়া বাজার	ফিরোজের বাড়ীর রাস্তা	মারা ০২০০৩৯
মাটির রাস্তা	রাজার ডুমুরিয়া সুরমতের বাড়ী হতে ছমিরের বাড়ীর রাস্তা	২	০	৪০	সুরমতের বাড়ী	ছমিরের বাড়ী	মারা ০২০০৪০
মাটির রাস্তা	রাজার ডুমুরিয়া মনসুরের বাড়ী হতে মান্দারের সেলো মেশিনের রাস্তা	২	২০১৩	৪১	মনসুরের বাড়ী	মান্দারের সেলো মেশিন	মারা ০২২০১৩০৪১
মাটির রাস্তা	রাজার ডুমুরিয়া ইনসার গাজীর বাড়ী হতে কদরের বাড়ীর রাস্তা	২	০	৪২	ইনসার গাজীর বাড়ী	কদরের বাড়ী	মারা ০২০০৪২
মাটির রাস্তা	রাজার ডুমুরিয়া কামার বাড়ী হতে ওমর আলীর জমির রাস্তা	২	০	৪৩	কামার বাড়ী	ওমর আলীর জমি	মারা ০২০০৪৩
মাটির রাস্তা	রাজার ডুমুরিয়া জাফরের বাড়ী হতে কানা পুকুরের রাস্তা	২	২০১৩	৪৪	জাফরের বাড়ী	কানা পুকুর	মারা ০২২০১৩০৪৪
মাটির রাস্তা	রাজার ডুমুরিয়া মুনসুর ঢালীর বাড়ী হতে রবের ডিপের রাস্তা	২	০	৪৫	মুনসুর ঢালীর বাড়ী	রবের ডিপ	মারা ০২০০৪৫
মাটির রাস্তা	রাজার ডুমুরিয়া খরুসার তেমাথা হতে কদম আলীর বাড়ীর রাস্তা	২	০	৪৬	খরুসার তেমাথা	কদম আলীর বাড়ী	মারা ০২০০৪৬

সম্পদের ধরণ	সম্পদের বিবরণ	সম্পদের অবস্থান ওয়ার্ড	ক্রম / প্রতিষ্ঠার সাল	সম্পত্তির ক্রমিক	রাস্তার শুরুর	রাস্তার শেষ	সনাস্করণ সংখ্যা
মাটির রাস্তা	রাজার ডুমুরিয়া শিমুলতলা মোড় হতে ঈদাহের রাস্তা	২	২০১৩	৪৭	শিমুলতলা মোড়	ঈদাহ	মারা ০২২০১৩০৪৭
মাটির রাস্তা	নির্বাসখোলা রহিমের বাড়ী হতে বেত্রাবতী নদীর রাস্তা	৩	০	৫৭	রহিমের বাড়ী	বেত্রাবতী নদী	মারা ০৩০০৫৭
মাটির রাস্তা	নির্বাসখোলা রিজাউল ডাঃ এর দোকান হতে মাধ্যমিক বিদ্যালয়ের রাস্তা	৩	০	৫৮	রিজাউল ডাঃ এর দোকান	মাধ্যমিক বিদ্যালয়ের রাস্তা	মারা ০৩০০৫৮
মাটির রাস্তা	নির্বাসখোলা আজিজুরের বাড়ী হতে মজিদের সেলো মেশিনের রাস্তা	৩	০	৫৯	আজিজুরের বাড়ী	মজিদের সেলো মেশিন	মারা ০৩০০৫৯
মাটির রাস্তা	নির্বাসখোলা আলীর বাড়ী হতে রূপটীদের বাড়ীর রাস্তা	৩	০	৬০	আলীর বাড়ী	রূপটীদের বাড়ী	মারা ০৩০০৬০
মাটির রাস্তা	নির্বাসখোলা রমজানের বাড়ী হতে রফিকুলের বাড়ীর রাস্তা	৩	২০১৩	৬১	রমজানের বাড়ী	রফিকুলের বাড়ী	মারা ০৩২০১৩০৬১
মাটির রাস্তা	নির্বাসখোলা পানের বরজ হতে ইজ্জতের বাড়ীর রাস্তা	৩	০	৬২	পানের বরজ	ইজ্জতের বাড়ী	মারা ০৩০০৬২
মাটির রাস্তা	নির্বাসখোলা মুজামের বাড়ী হতে ঈদাহের রাস্তা	৩	০	৬৩	মুজামের বাড়ী	ঈদাহ	মারা ০৩০০৬৩
মাটির রাস্তা	নির্বাসখোলা মজিদের বাড়ী হতে কেসমতের বাড়ীর রাস্তা	৩	০	৬৪	মজিদের বাড়ী	কেসমতের বাড়ী	মারা ০৩০০৬৪
মাটির রাস্তা	নির্বাসখোলা কুদ্দুসের বাড়ী হতে আনসারের বাড়ীর রাস্তা	৩	০	৬৫	কুদ্দুসের বাড়ী	আনসারের বাড়ী	মারা ০৩০০৬৫
মাটির রাস্তা	নির্বাসখোলা রবিউলের বাড়ী হতে মজিদের বাড়ীর রাস্তা	৩	০	৬৬	রবিউলের বাড়ী	মজিদের বাড়ী	মারা ০৩০০৬৬
মাটির রাস্তা	মাঠ পাড়া রাস্তা	৪	০	৮১	রউফের বাড়ী	একাবরের বাড়ী	মারা ০৪০০৮১
মাটির রাস্তা	খাল পাড়া রাস্তা	৪	০	৮২	বেলায়েতের দোকান	খাল	মারা ০৪০০৮২
মাটির রাস্তা	খাল পাড়া রাস্তা	৪	০	৮৩	তাহেরের বাড়ী	খাল	মারা ০৪০০৮৩
মাটির রাস্তা	মাঝের পাড়া রাস্তা	৪	০	৮৪	জিয়ার দোকান	মার্চ পাড়া ব্রীজ	মারা ০৪০০৮৪
মাটির রাস্তা	ঋষি পাড়া রাস্তা	৪	০	৮৫	আকরামের পুকুর	গফুরের বাড়ী	মারা ০৪০০৮৫
মাটির রাস্তা	মাঝের পাড়া স্কুল রাস্তা	৪	০	৮৬	কায়েসের বাড়ী	প্রাথমিক বিদ্যালয়	মারা ০৪০০৮৬
মাটির রাস্তা	মাঝের পাড়া রাস্তা	৪	০	৮৭	মাঝের পাড়া মসজিদ	প্রাথমিক বিদ্যালয়	মারা ০৪০০৮৭
মাটির রাস্তা	মাঝের পাড়া রাস্তা	৪	০	৮৮	মসজিদ	নিজামের বাড়ী	মারা ০৪০০৮৮
মাটির রাস্তা	মাঝের পাড়া রাস্তা	৪	০	৮৯	মজিবরের বাড়ী	মিজানের দোকান	মারা ০৪০০৮৯
মাটির রাস্তা	সাভার দিঘি রাস্তা	৪	০	৯০	রবিউলের বাড়ী	বাওসা	মারা ০৪০০৯০
মাটির রাস্তা	নদে ডুমুরিয়া রাস্তা	৪	০	৯১	বসিরের বাড়ী	জলিলের বাড়ী	মারা ০৪০০৯১
মাটির রাস্তা	আশাংড়ী পশ্চিম পাড়া রাস্তা	৪	০	৯২	আবুলের জমি	বাওসা গ্রাম	মারা ০৪০০৯২
মাটির রাস্তা	মাঝের পাড়া রাস্তা	৪	০	৯৩	হাসানের বাড়ী	মোফার বাড়ী	মারা ০৪০০৯৩
মাটির রাস্তা	বিশ্বাস পাড়া রাস্তা	৪	০	৯৪	পাকা রাস্তা	জালালের বাড়ী	মারা ০৪০০৯৪
মাটির রাস্তা	দফাদার পাড়া রাস্তা	৪	০	৯৫	মনির বাড়ী	মাজেদের বাড়ী	মারা ০৪০০৯৫
মাটির রাস্তা	পূর্ব পাড়া রাস্তা	৪	০	৯৬	হামিদের বাড়ী	লতাবাগান মোড়	মারা ০৪০০৯৬
মাটির রাস্তা	ঋষি পাড়া রাস্তা	৫	০	১১৩	আহাদের বাড়ী	সুরেনের বাড়ী	মারা ০৫০০১১৩
মাটির রাস্তা	ঋষি পাড়া রাস্তা	৫	০	১১৪	সুরেনের বাড়ী	সুনিলের বাড়ী	মারা ০৫০০১১৪
মাটির রাস্তা	পশ্চিম পাড়া রাস্তা	৫	০	১১৫	মোস্তফার বাড়ী	নিজামের বাড়ী	মারা ০৫০০১১৫
মাটির রাস্তা	মাঠ পাড়া রাস্তা	৫	০	১১৬	মালেকের জমি	লতিফের বাড়ী	মারা ০৫০০১১৬
মাটির রাস্তা	উত্তর মাঠ পাড়া রাস্তা	৫	০	১১৭	মকসেদের বাড়ী	কালিদাহ	মারা ০৫০০১১৭
মাটির রাস্তা	দক্ষিণ মাঠ পাড়া রাস্তা	৫	০	১১৮	কালিদাহ	ইউনুসের বাড়ী	মারা ০৫০০১১৮
মাটির রাস্তা	ঋষি পাড়া রাস্তা	৫	০	১১৯	বাওসা মোড়	দিঘলী বাজার	মারা ০৫০০১১৯

সম্পদের ধরণ	সম্পদের বিবরণ	সম্পদের অবস্থান ওয়ার্ড	ক্রম / প্রাপ্তির সাল	সম্পত্তির ক্রমিক	রাস্তার শুরুর	রাস্তার শেষ	সনাস্করণ সংখ্যা
মাটির রাস্তা	দক্ষিণ পাড়া রাস্তা	৫	০	১২০	ফারুখের বাড়ী	আতালের বাড়ী	মারা ০৫০০১২০
মাটির রাস্তা	বাওসা মাঝের পাড়া রাস্তা	৫	০	১২১	শফিকুলের বাড়ী	আয়হারের বাড়ী	মারা ০৫০০১২১
মাটির রাস্তা	মাঝের পাড়া রাস্তা	৫	০	১২২	কিতাবের বাড়ী	মাঠ	মারা ০৫০০১২২
মাটির রাস্তা	মাঝের পাড়া রাস্তা	৫	০	১২৩	কাদেরের বাড়ী	সামাদের বাড়ী	মারা ০৫০০১২৩
মাটির রাস্তা	মাঝের পাড়া রাস্তা	৫	০	১২৪	কাদেরের বাড়ী	সাগর দিঘি	মারা ০৫০০১২৪
মাটির রাস্তা	মাঝের পাড়া রাস্তা	৫	০	১২৫	কাসেমের বাড়ী	সুরাতের বাড়ী	মারা ০৫০০১২৫
মাটির রাস্তা	মাঝের পাড়া রাস্তা	৫	০	১২৬	সুরাতের বাড়ী	মুক্তারের বাড়ী	মারা ০৫০০১২৬
মাটির রাস্তা	বাওসা রাস্তা	৫	০	১২৭	আলী আহাম্মদের বাড়ী	নগেনের বাড়ী	মারা ০৫০০১২৭
মাটির রাস্তা	শিওরদাহ হতে নিশ্চিতপুর রোড	৬	০	১৪৩	জমরাখা চৌরাস্তা	নিশ্চিতপুর পাকা রাস্তা	মারা ০৬০০১৪৩
মাটির রাস্তা	কানাইরালি রোড	৬	০	১৪৪	শিওরদাহ চৌরাস্তা	কানাইরালি লাটাই বাগান	মারা ০৬০০১৪৪
মাটির রাস্তা	পুলিশ ক্যাম্প রোড	৬	০	১৪৫	নিশ্চিত পুর সামাদের দোকান	শিওরদাহ পুলিশ ক্যাম্প	মারা ০৬০০১৪৫
মাটির রাস্তা	নিশ্চিত পুর উত্তর পাড়া রাস্তা	৬	০	১৪৬	লাতে ইজ্জত আলীর বাড়ীর পাশ	কানাইরালি বাজার	মারা ০৬০০১৪৬
মাটির রাস্তা	নিশ্চিত পুর পশ্চিম পাড়ার রাস্তা	৬	০	১৪৭	রফিকুলের বাড়ী	মত্তু মিয়র বাড়ী	মারা ০৬০০১৪৭
মাটির রাস্তা	নিশ্চিত পুর পশ্চিম পাড়া রাস্তা	৬	০	১৪৮	ইকবালের বাড়ী	ফজর আলীর বাড়ী	মারা ০৬০০১৪৮
মাটির রাস্তা	মেইন রোড	৬	০	১৪৯	ইকবালের বাড়ী	স্কুল	মারা ০৬০০১৪৯
মাটির রাস্তা	শিওরদাহ পূর্ব পাড়া রোড	৬	০	১৫০	তাসলির বাড়ীর পাশ	দুঃখীর বাড়ী	মারা ০৬০০১৫০
মাটির রাস্তা	শিওরদাহ পূর্ব পাড়া মাঠের রাস্তা	৬	০	১৫১	পাকা রাস্তা তিউওএল	রহমত এর বাড়ী	মারা ০৬০০১৫১
মাটির রাস্তা	শিওরদাহ পশ্চিম পাড়ার রাস্তা	৬	০	১৫২	আসাদুল এর বাড়ী	মশিয়ানের বাড়ী	মারা ০৬০০১৫২
মাটির রাস্তা	পশ্চিম পাড়া মাঠের রাস্তা	৬	০	১৫৩	পাকা রাস্তা	মাঠ	মারা ০৬০০১৫৩
মাটির রাস্তা	বীশতলা মোড়ের রোড	৭	০	১৫৯	বাশতলা মোড়	চার রাস্তার মোড়	মারা ০৭০০১৫৯
মাটির রাস্তা	কানাইরালি বাজার রোড	৭	০	১৬০	বাশতলা মোড়	সাদীপুর মালোপাড়া	মারা ০৭০০১৬০
মাটির রাস্তা	পুলিশ ফাড়ি রোড	৭	০	১৬১	ডিপ	পুলিশ ক্যাম্প	মারা ০৭০০১৬১
মাটির রাস্তা	বাওতের রাস্তা	৭	০	১৬২	বীশ তলা মোড়	বাওত	মারা ০৭০০১৬২
মাটির রাস্তা	মুজামের বাড়ীর রাস্তা	৭	২০১২	১৬৩	অমেদের বাড়ী	মুজামের বাড়ী	মারা ০৭২০১২০১৬৩
মাটির রাস্তা	কানাইরালী মধ্য পাড়া রোড	৭	০	১৬৪	শুকুরের বাড়ী	মুস্তাফিজের বাড়ী	মারা ০৭০০১৬৪
মাটির রাস্তা	জুংলা মোড় হতে বাওড়ের রোড	৭	০	১৬৫	জুংলার মোড়	বাওড়	মারা ০৭০০১৬৫
মাটির রাস্তা	আবুলের বাড়ী রোড	৭	২০১০	১৬৬	গলাম মাওলার বাড়ী	আবুলের বাড়ী	মারা ০৭২০১০০১৬৬
মাটির রাস্তা	কানাইরালী বাজার রোড	৭	২০১২	১৬৭	কানাইরালী বাজার	আনসারের বাড়ী	মারা ০৭২০১২০১৬৭
মাটির রাস্তা	অহেদের বাড়ীর রাস্তা	৭	০	১৬৮	আলীমের বাড়ী	অহেদের বাড়ী	মারা ০৭০০১৬৮
মাটির রাস্তা	পূর্বের মাঠ রোড	৭	০	১৬৯	পূর্বের মাঠ	সাহাবুদ্দিনের বাড়ী	মারা ০৭০০১৬৯
মাটির রাস্তা	সেগুনবাগিচা ঘাট রোড	৮	০	১৭৩	সিরাজুলের পুকুর	কপোতাক্ষ নদ	মারা ০৮০০১৭৩
মাটির রাস্তা	বল্লা নীচের পাড়া রোড	৮	০	১৭৪	অহাবের জমি	সহর আলীর বাড়ী	মারা ০৮০০১৭৪
মাটির রাস্তা	চরের ঘাট রোড	৮	০	১৭৫	গলাম মস্তফার পুকুর	কপোতাক্ষ নদ	মারা ০৮০০১৭৫
মাটির রাস্তা	ত্রিপাড়া ঘাট রোড	৮	০	১৭৬	নজুর মোড়	বাদল সরদারের জমি	মারা ০৮০০১৭৬

সম্পদের ধরণ	সম্পদের বিবরণ	সম্পদের অবস্থান ওয়ার্ড	ক্রয় / প্রাপ্তির সাল	সম্পত্তির ক্রমিক	রাস্তার শুরুর	রাস্তার শেষ	সনাক্তকরণ সংখ্যা
মাটির রাস্তা	ত্রিপাড়া ঘাট রোড	৮	০	১৭৭	বাদল সরদারের জমি	ত্রিপাড়া ঘাট	মারা ০৮০০১৭৭
মাটির রাস্তা	কপোতাক্ষ ঘাট রোড	৮	০	১৭৮	কপোতাক্ষ সাদিপূর ঘাট	ওহাবের বাড়ী	মারা ০৮০০১৭৮
মাটির রাস্তা	কামারখালী রোড	৮	০	১৭৯	তুলসি বাড়ী	কামারখালী	মারা ০৮০০১৭৯
মাটির রাস্তা	বাওড় রোড	৮	০	১৮০	নজুর রোড	বাওড়পাড়া	মারা ০৮০০১৮০
মাটির রাস্তা	বাওড় রোড	৮	০	১৮১	মজিরনের বাড়ী	টেপির বাওড়	মারা ০৮০০১৮১
মাটির রাস্তা	মাঠের রোড	৮	০	১৮২	মজিদের বাড়ী	সেমাঝির মাঠ	মারা ০৮০০১৮২
মাটির রাস্তা	বল্লা বাজার রোড	৯	০	১৮৯	মসজিদ	বল্লা বাজার	মারা ০৯০০১৮৯
মাটির রাস্তা	নদীর রোড	৯	০	১৯০	জুলুর বাড়ী	নদীর ধার	মারা ০৯০০১৯০
মাটির রাস্তা	নদীর রোড	৯	০	১৯১	ওহাবের বাড়ী	নদীর ধার	মারা ০৯০০১৯১
মাটির রাস্তা	জামান এর বাড়ীর রোড	৯	০	১৯২	মসজিদের কাশ	জামানের বাড়ী	মারা ০৯০০১৯২
মাটির রাস্তা	নদীর রোড	৯	০	১৯৩	রবিউলের বাড়ী	নদীর ধার	মারা ০৯০০১৯৩
মাটির রাস্তা	মিস্ত্রীপাড়া রোড	৯	০	১৯৪	তালেবের বাড়ী	লুতফর মিস্ত্রির বাড়ী	মারা ০৯০০১৯৪
মাটির রাস্তা	মিস্ত্রীপাড়া রোড	৯	০	১৯৫	নদীর ধার	মিস্ত্রীপাড়া	মারা ০৯০০১৯৫
মাটির রাস্তা	মিস্ত্রীপাড়া রোড	৯	০	১৯৬	মিস্ত্রীপাড়া	সিলভারের বাড়ী	মারা ০৯০০১৯৬
মাটির রাস্তা	হাজেরের বাড়ী রোড	৯	০	১৯৭	লুতফর মিস্ত্রির বাড়ী	নগর পাকা বাড়ী	মারা ০৯০০১৯৭
মাটির রাস্তা	মাদ্রাসা রোড	৯	০	১৯৮	নদীর ধার	মাদ্রাসা	মারা ০৯০০১৯৮
মাটির রাস্তা	পালবাড়ী রোড	৯	০	১৯৯	পালবাড়ীর মোড়	ফারুকের দোকান	মারা ০৯০০১৯৯
মাটির রাস্তা	মাঠের রোড	৯	০	২০০	মিজানের বাড়ী	বল্লার মাঠ	মারা ০৯০০২০০

ইউনিয়ন পরিষদভুক্ত সম্পদ: পাকা ইটের সলিং রাস্তা

সম্পদের ধরণ	সম্পদের বিবরণ	সম্পদের অবস্থান ওয়ার্ড	ক্রয় / প্রাপ্তির সাল	সম্পত্তির ক্রমিক	রাস্তার শুরুর	রাস্তার শেষ	সনাক্তকরণ সংখ্যা
ইটের সলিং রাস্তা	নির্বাসখোলা শরীফ বিশ্বাসের মোড় হতে রমজানের বাড়ীর রাস্তা	৩	২০১৩	৫২	শরীফ বিশ্বাসের মোড়	রমজানের বাড়ী	পাইস ০৩২০১৩০৫২
ইটের সলিং রাস্তা	নিশ্চিন্ত পুর পূর্ব পাড়া রাস্তা	৬	২০১০	১৩৮	মসজিদ	নওয়াব আলীর বাড়ী	পাইস ০৬২০১০০১৩৮
ইটের সলিং রাস্তা	নোয়ালি বাজার রোড	৯	০	১৮৬	নোয়ালি বাজার	লুতফর মিস্ত্রির বাড়ী	পাইস ০৯০০১৮৬
ইটের সলিং রাস্তা	বল্লা বাজার রোড	৯	০	১৮৭	লুতফর মিস্ত্রির বাড়ী	মসজিদ	পাইস ০৯০০১৮৭

ইউনিয়ন পরিষদভুক্ত সম্পদ: পাকা পিচ রাস্তা

সম্পদের ধরণ	সম্পদের বিবরণ	সম্পদের অবস্থান ওয়ার্ড	ক্রয় / প্রাপ্তির সাল	সম্পত্তির ক্রমিক	রাস্তার শুরুর	রাস্তার শেষ	সনাক্তকরণ সংখ্যা
পাকা রাস্তা	রাজার ডুমুরিয়া বটতলা হতে রাজার ডুমুরিয়া ব্রীজের রাস্তা	২	১৯৯৯	৩২	রাজার ডুমুরিয়া বটতলা	রাজার ডুমুরিয়া ব্রীজ	পাপিচ ০২১৯৯৯০৩২
পাকা রাস্তা	রাজার ডুমুরিয়া খরুসা বাজার হতে ইব্রাহিমের বাড়ীর রাস্তা	২	২০০০	৩৩	খরুসা বাজার	ইব্রাহিমের বাড়ী	পাপিচ ০২২০০০০৩৩
পাকা রাস্তা	নির্বাসখোলার ব্রীজ হতে নির্বাসখোলা বাজারের রাস্তা	৩	২০০১	৫৩	নির্বাসখোলা ব্রীজ	নির্বাসখোলা বাজার	পাপিচ ০৩২০০১০৫৩
পাকা রাস্তা	নির্বাসখোলা রাস্তা	৪	২০০২	৭৯	আকরামের বাড়ী	শওকতের ডিপ	পাপিচ ০৪২০০২০৭৯
পাকা রাস্তা	বাওসা দিঘড়ী রাস্তা	৫	২০০২	১১১	বারীনের বাড়ী	আলী আহাম্মদের জমি	পাপিচ ০৫২০০২০১১১
পাকা রাস্তা	দিঘলী পূর্ব পাড়া রাস্তা	৫	২০০৮	১১২	কাদেদের বাড়ী	সাদেকের বাড়ী	পাপিচ ০৫২০০৮০১১২

সম্পদের ধরণ	সম্পদের বিবরণ	সম্পদের অবস্থান ওয়ার্ড	ক্রয় / প্রাপ্তির সাল	সম্পত্তির ক্রমিক	রাস্তার শুরু	রাস্তার শেষ	সনাক্তকরণ সংখ্যা
পাকা রাস্তা	শিওরদাহ রোড	৬	০	১৩৯	শিওরদাহ বাজার	জমরাধা চৌরাস্তা	পাপিচ ০৬০০১৩৯
পাকা রাস্তা	শিওরদাহ হতে বন্বা রোড	৬	০	১৪০	শিওরদাহ বাজার	পুলিশ ক্যাম্প	পাপিচ ০৬০০১৪০
পাকা রাস্তা	কানাইরালি হতে বন্বা রোড	৭	১৯৯৮	১৫৬	কানাইরালি ব্রীজ	বাশতলার মোড়	পাপিচ ০৭১৯৯৮০১৫৬
পাকা রাস্তা	আবুল ইসলাম সড়ক	৮	০	১৭২	বন্বা প্রাথমিক বিদ্যালয়	সাদিপুর দক্ষিণ মালোপাড়া	পাপিচ ০৮০০১৭২
পাকা রাস্তা	আবুল ইসলাম সড়ক	৯	০	১৮৮	নগর পাকাবাড়ি	বন্বাবাঘার	পাপিচ ০৯০০১৮৮

ইউনিয়ন পরিষদভুক্ত সম্পদ: ব্রীজ / কালভার্ট ও অন্যান্য

সম্পদের ধরণ	সম্পদের বিবরণ	সম্পদের অবস্থান ওয়ার্ড	ক্রয় / প্রাপ্তির সাল	সম্পত্তির ক্রমিক	সনাক্তকরণ সংখ্যা	
কালভার্ট	বেড়াডুপানি নবিসুন্দির বাড়ী হতে মির্জাপুর ইব্রাহিমের বাড়ীর রাস্তা পর্যন্ত ১২ টি রিং কালভার্ট আছে		১	০	১	কাভা ০১০০১
কালভার্ট	বেড়াডুপানি মাম্মানের বাড়ী হতে মির্জাপুর উত্তরপাড়া মসজিদের রাস্তা পর্যন্ত ৮ টি রিং কালভার্ট আছে		১	০	২	কাভা ০১০০২
কালভার্ট	মির্জাপুর ইব্রাহিমের মোড় হতে মাঠের রাস্তা পর্যন্ত ৮ টি রিং কালভার্ট আছে		১	০	৩	কাভা ০১০০৩
কালভার্ট	মির্জাপুর বাহারের বাড়ী হতে পিপুলের জমির রাস্তা পর্যন্ত ৬ টি রিং কালভার্ট আছে		১	০	৪	কাভা ০১০০৪
কালভার্ট	রাজার ডুমুরিয়া বটতলা হতে রাজার ডুমুরিয়া ব্রীজ পর্যন্ত ১ টি বক্স কালভার্ট আছে		২	০	২৬	কাভা ০২০০২৬
কালভার্ট	রাজার ডুমুরিয়া নজরুলের আমবাগান হতে বড় মসজিদের রাস্তা পর্যন্ত ২ টি রিং কালভার্ট আছে		২	০	২৭	কাভা ০২০০২৭
কালভার্ট	রাজার ডুমুরিয়া মনসুরের বাড়ী হতে মান্দারের সেলো মেশিনের রাস্তা পর্যন্ত ২ টি রিং কালভার্ট আছে		২	০	২৮	কাভা ০২০০২৮
কালভার্ট	রাজার ডুমুরিয়া খনুসা বাজার হতে ইব্রাহিমের বাড়ী পর্যন্ত ২ টি বক্স কালভার্ট আছে		২	০	২৯	কাভা ০২০০২৯
কালভার্ট	রাজার ডুমুরিয়া জাফরের বাড়ী হতে কানা পুকুরের রাস্তা পর্যন্ত ১ টি রিং কালভার্ট আছে		২	০	৩০	কাভা ০২০০৩০
কালভার্ট	রাজার ডুমুরিয়া শিমুলতলা মোড় হতে ঈদগাহের রাস্তা পর্যন্ত ১ টি রিং কালভার্ট আছে		২	০	৩১	কাভা ০২০০৩১
কালভার্ট	জাফরের জমি হতে বড়খালের ব্রীজের রাস্তা পর্যন্ত ৩ টি রিং কালভার্ট আছে		৩	০	৪৮	কাভা ০৩০০৪৮
কালভার্ট	নির্বাসখোলা রমজানের বাড়ী হতে রফিকুলের বাড়ীর রাস্তা পর্যন্ত ৩ টি রিং কালভার্ট আছে		৩	০	৪৯	কাভা ০৩০০৪৯
কালভার্ট	নির্বাসখোলা রবিউলের বাড়ী হতে মজিদের বাড়ীর রাস্তা পর্যন্ত ২ টি রিং কালভার্ট আছে		৩	০	৫০	কাভা ০৩০০৫০
কালভার্ট	আকরামের বাড়ী হতে শওকতের ডিপ পর্যন্ত ৪ টি বক্স কালভার্ট আছে		৩	০	৫১	কাভা ০৩০০৫১
কালভার্ট	রউফের বাড়ী হতে একান্বরের বাড়ী পর্যন্ত ২ টি রিং কালভার্ট আছে		৪	০	৬৭	কাভা ০৪০০৬৭
কালভার্ট	বেলায়েতের দোকান হতে খাল পর্যন্ত ১ টি রিং কালভার্ট আছে		৪	০	৬৮	কাভা ০৪০০৬৮
কালভার্ট	তাহেরের বাড়ী হতে খাল পর্যন্ত ১ টি রিং কালভার্ট আছে		৪	০	৬৯	কাভা ০৪০০৬৯
কালভার্ট	আকরামের বাড়ী হতে গফুরের বাড়ী পর্যন্ত ২ টি রিং কালভার্ট আছে		৪	০	৭০	কাভা ০৪০০৭০
কালভার্ট	মজিবরের বাড়ী হতে মিজানের দোকান পর্যন্ত ১ টি রিং কালভার্ট আছে		৪	০	৭১	কাভা ০৪০০৭১
কালভার্ট	রবিউলের বাড়ী হতে বাওসা পর্যন্ত ২ টি রিং কালভার্ট আছে		৪	০	৭২	কাভা ০৪০০৭২
কালভার্ট	বসিরের বাড়ী হতে জলিলের বাড়ী পর্যন্ত ১ টি রিং কালভার্ট আছে		৪	০	৭৩	কাভা ০৪০০৭৩
কালভার্ট	আবুলের জমি হতে বাওসা গ্রাম পর্যন্ত ২ টি রিং কালভার্ট আছে		৪	০	৭৪	কাভা ০৪০০৭৪
কালভার্ট	হাসানের বাড়ী হতে মোফার বাড়ী পর্যন্ত ৪ টি রিং কালভার্ট আছে		৪	০	৭৫	কাভা ০৪০০৭৫
কালভার্ট	পাকা রাস্তা হতে জলিলের বাড়ী পর্যন্ত ১ টি রিং কালভার্ট আছে		৪	০	৭৬	কাভা ০৪০০৭৬
কালভার্ট	মনির বাড়ী হতে মাজেদের বাড়ী পর্যন্ত ১ টি রিং কালভার্ট আছে		৪	০	৭৭	কাভা ০৪০০৭৭
কালভার্ট	হগামিদের বাড়ী হতে লতাবাগান মোড় পর্যন্ত ৩ টি রিং কালভার্ট আছে		৪	০	৭৮	কাভা ০৪০০৭৮
কালভার্ট	বারীনের বাড়ী হতে আলী আহাম্মদের জমি পর্যন্ত ২ টি বক্স কালভার্ট আছে		৫	০	৯৭	কাভা ০৫০০৯৭

সম্পদের ধরণ	সম্পদের বিবরণ	সম্পদের অবস্থান ওয়ার্ড	ক্রয় / প্রাপ্তির সাল	সম্পত্তির ক্রমিক	সনাক্তকরণ সংখ্যা
কালভার্ট	কাদেরের বাড়ী হতে সাদেকের বাড়ী পর্যন্ত ২ টি বক্স কালভার্ট আছে	৫	০	৯৮	কাভা ০৫০০৯৮
কালভার্ট	আহাদের বাড়ী হতে সুরেনের বাড়ী পর্যন্ত ২ টি রিং কালভার্ট আছে	৫	০	৯৯	কাভা ০৫০০৯৯
কালভার্ট	সুরেনের বাড়ী হতে সুনিলের বাড়ী পর্যন্ত ১ টি রিং কালভার্ট আছে	৫	০	১০০	কাভা ০৫০০১০০
কালভার্ট	মোস্তফার বাড়ী হতে নিজামের বাড়ী পর্যন্ত ২ টি রিং কালভার্ট আছে	৫	০	১০১	কাভা ০৫০০১০১
কালভার্ট	মালেকের বাড়ী হতে লতিফের বাড়ী পর্যন্ত ৩ টি রিং কালভার্ট আছে	৫	০	১০২	কাভা ০৫০০১০২
কালভার্ট	মকসেদের বাড়ী হতে কালিদাহ পর্যন্ত ১ টি রিং কালভার্ট আছে	৫	০	১০৩	কাভা ০৫০০১০৩
কালভার্ট	বাওসা মোড় হতে দিঘলী বাজার পর্যন্ত ২ টি রিং কালভার্ট আছে	৫	০	১০৪	কাভা ০৫০০১০৪
কালভার্ট	ফারুখের বাড়ী হতে আতালের বাড়ী পর্যন্ত ১ টি রিং কালভার্ট আছে	৫	০	১০৫	কাভা ০৫০০১০৫
কালভার্ট	শফিকুলের বাড়ী হতে আয়হারের বাড়ী পর্যন্ত ৪ টি রিং কালভার্ট আছে	৫	০	১০৬	কাভা ০৫০০১০৬
কালভার্ট	কিতাবের বাড়ী হতে মাঠ পর্যন্ত ৩ টি রিং কালভার্ট আছে	৫	০	১০৭	কাভা ০৫০০১০৭
কালভার্ট	কাদেরের বাড়ী হতে সামাদের বাড়ী পর্যন্ত ১ টি রিং কালভার্ট আছে	৫	০	১০৮	কাভা ০৫০০১০৮
কালভার্ট	কাদেরের বাড়ী হতে সাগর দীঘি পর্যন্ত ২ টি রিং কালভার্ট আছে	৫	০	১০৯	কাভা ০৫০০১০৯
কালভার্ট	কাসেমের বাড়ী হতে সুরাতের বাড়ী পর্যন্ত ১ টি রিং কালভার্ট আছে	৫	০	১১০	কাভা ০৫০০১১০
কালভার্ট	শিওরদাহ বাজার হতে জমরাধা চৌরাস্তা পর্যন্ত ৩ টি কালভার্ট আছে	৬	০	১২৮	কাভা ০৬০০১২৮
কালভার্ট	জমরাধা চৌরাস্তা হতে নিশ্চিন্তপুর পাকা রাস্তা পর্যন্ত ৪ টি কালভার্ট আছে	৬	০	১২৯	কাভা ০৬০০১২৯
কালভার্ট	শিওরদাহ চৌরাস্তা হতে কানাইরালি লাটাই বাগান পর্যন্ত ১ টি বক্স কালভার্ট আছে	৬	০	১৩০	কাভা ০৬০০১৩০
কালভার্ট	শিওরদাহ চৌরাস্তা হতে কানাইরালি লাটাই বাগান পর্যন্ত ৪ টি রিং কালভার্ট আছে	৬	০	১৩১	কাভা ০৬০০১৩১
কালভার্ট	নিশ্চিন্ত পুর সামাদের দোকান হতে শিওদাহ পুলিশ ক্যাম্প পর্যন্ত ৪ টি রিং কালভার্ট আছে	৬	০	১৩২	কাভা ০৬০০১৩২
কালভার্ট	লাতে ইজ্জত আলীর বাড়ীর পাশ থেকে কানাইরালি বাজার পর্যন্ত ২ টি রিং কালভার্ট আছে	৬	০	১৩৩	কাভা ০৬০০১৩৩
কালভার্ট	রফিকুলের বাড়ী হতে মনু মিমার বাড়ী পর্যন্ত ২ টি রিং কালভার্ট আছে	৬	০	১৩৪	কাভা ০৬০০১৩৪
কালভার্ট	ইকবালের বাড়ী হতে ফজর আলীর বাড়ী পর্যন্ত ২ টি রিং কালভার্ট আছে	৬	০	১৩৫	কাভা ০৬০০১৩৫
কালভার্ট	তাসলির বাড়ীর পাশ হতে দুঃখীর বাড়ী পর্যন্ত ৪ টি রিং কালভার্ট আছে	৬	০	১৩৬	কাভা ০৬০০১৩৬
কালভার্ট	পাকা রাস্তা তিউওএল থেকে রহমত এর বাড়ী পর্যন্ত ৮ টি রিং কালভার্ট আছে	৬	০	১৩৭	কাভা ০৬০০১৩৭
কালভার্ট	বাশতলা মোড় হতে সাদীপুর মালোপাড়া পর্যন্ত ১ টি বক্স কালভার্ট আছে	৭	০	১৫৪	কাভা ০৭০০১৫৪
কালভার্ট	জুংলার মোড় হতে বাওড় পর্যন্ত ১ টি বক্স কালভার্ট আছে	৭	০	১৫৫	কাভা ০৭০০১৫৫
কালভার্ট	বল্লা প্রাথমিক বিদ্যালয় হতে সাদিপুর দক্ষিণ মালোপাড়া পর্যন্ত ২ টি রিং কালভার্ট আছে	৮	০	১৭০	কাভা ০৮০০১৭০
কালভার্ট	বাদল সরদারের জমি হতে ত্রিপাড়া ঘাট পর্যন্ত ১ টি রিং কালভার্ট আছে	৮	০	১৭১	কাভা ০৮০০১৭১
কালভার্ট	মসজিদ হতে বল্লা বাজার পর্যন্ত ২ টি রিং কালভার্ট আছে	৯	০	১৮৩	কাভা ০৯০০১৮৩
কালভার্ট	ওহাবের বাড়ী হতে নদীর ঘাট পর্যন্ত ১ টি রিং কালভার্ট আছে	৯	০	১৮৪	কাভা ০৯০০১৮৪
কালভার্ট	রবিউলের বাড়ী হতে নদীর ধার পর্যন্ত ২ টি রিং কালভার্ট আছে	৯	০	১৮৫	কাভা ০৯০০১৮৫
ব্রীজ	বেরাডুপানি নবিসুন্দির বাড়ী হতে মির্জাপুর ইব্রাহীমের বাড়ীর রাস্তা পর্যন্ত ১ টি ব্রীজ আছে	১	০	৫	ব্রীজ ০১০০৫
ব্রীজ	বেড়ানুপানি মান্নানের বাড়ী হতে মির্জাপুর উত্তরপাড়া মসজিদের রাস্তা পর্যন্ত ২ টি ব্রীজ আছে	১	০	৬	ব্রীজ ০১০০৬
ব্রীজ	বেড়ানুপানি ইসলামের বাড়ী হতে জিন্নাহ'র বাড়ীর রাস্তা পর্যন্ত ১ টি ব্রীজ আছে	১	০	৭	ব্রীজ ০১০০৭
ব্রীজ	বেড়ানুপানি মফজের বাড়ী হতে কলোনিপারার রাস্তা পর্যন্ত ১ টি ব্রীজ আছে	১	০	৮	ব্রীজ ০১০০৮
ব্রীজ	রাজার ডুমুরিয়া বটতলা হতে রাজার ডুমুরিয়া ব্রীজ পর্যন্ত ১ টি ছোট ব্রীজ আছে	২	০	৩৪	ব্রীজ ০২০০৩৪
ব্রীজ	জাফরের জমি হতে বড়খালের ব্রীজের রাস্তা পর্যন্ত ১ টি ব্রীজ আছে	২	০	৩৫	ব্রীজ ০২০০৩৫

সম্পদের ধরণ	সম্পদের বিবরণ	সম্পদের অবস্থান ওয়ার্ড	ক্রয় / প্রাপ্তির সাল	সম্পত্তির ক্রমিক	সনাক্তকরণ সংখ্যা
ব্রীজ	নির্বাসখোলার ব্রীজ হতে নির্বাসখোলা বাজারের রাস্তা পর্যন্ত ১ টি বড় ব্রীজ আছে	৩	০	৫৪	ব্রীজ ০৩০০৫৪
ব্রীজ	নির্বাসখোলার ব্রীজ হতে নির্বাসখোলা বাজারের রাস্তা পর্যন্ত ১ টি ছোট ব্রীজ আছে	৩	০	৫৫	ব্রীজ ০৩০০৫৫
ব্রীজ	নির্বাসখোলা রমজানের বাড়ী হতে রফিকুলের বাড়ীর রাস্তা পর্যন্ত ১ টি ছোট ব্রীজ আছে	৩	০	৫৬	ব্রীজ ০৩০০৫৬
ব্রীজ	জিয়ার দোকান হতে মার্চ পাড়া পর্যন্ত ১ টি ব্রীজ আছে	৪	০	৮০	ব্রীজ ০৪০০৮০
ব্রীজ	শিওরদাহ বাজার হতে জমরাধা চৌরাস্তা পর্যন্ত ১ টি ব্রীজ আছে	৬	০	১৪১	ব্রীজ ০৬০০১৪১
ব্রীজ	শিওরদাহ বাজার হতে পলিশ ক্যাম্প পর্যন্ত ১ টি ব্রীজ আছে	৬	০	১৪২	ব্রীজ ০৬০০১৪২
ব্রীজ	কানাইরালি ব্রীজ হতে বাশতলার মোড় পর্যন্ত ১ টি ব্রীজ আছে	৭	০	১৫৭	ব্রীজ ০৭০০১৫৭
ব্রীজ	বাশতলা মোড় হতে সাদীপুর মালোপাড়া পর্যন্ত ২ টি ব্রীজ আছে	৭	০	১৫৮	ব্রীজ ০৭০০১৫৮

অধ্যায়-২ : সম্পদ রেজিষ্টার

ইউনিয়ন পরিষদভুক্ত সম্পদ: ভবন

ক্রমিক নং	সম্পদের নাম ও অবস্থান	অবস্থান ওয়ার্ড	ক্রয়/ প্রাপ্তির সাল	মূল্য	তহবিলের উৎস	সর্বশেষ রক্ষণাবেক্ষনের তারিখ	রক্ষণাবেক্ষনে ব্যয়িত অর্থের পরিমাণ	রক্ষণাবেক্ষনে ব্যয়িত অর্থের উৎস	পরবর্তী রক্ষণাবেক্ষনের তারিখ	মন্তব্য
১	বেড়ারুপানি ঈদগাহ ময়দান	১	২০০১							
২	বেড়ারুপানি মাঝপাড়া ঈদগাহ ময়দান	১	১৯৮২							
৩	মির্জাপুর উত্তরপাড়া ঈদগাহ	১	১৯৮৭							
৪	মির্জাপুর দক্ষিণপাড়া ঈদগাহ	১	২০১১							
৫	বেড়ারুপানি এতিমখানা। ভবন ২ টি, রুম ৩ টি	১	২০০০							
৬	বেড়ারুপানি পূর্ব পাড়া জামে মসজিদ	১	২০০৮							
৭	বেড়ারুপানি মাঝপাড়া জামে মসজিদ	১	১৯১৬							
৮	বেড়ারুপানি দক্ষিণ পাড়া জামে মসজিদ	১	২০১৩							
৯	মির্জাপুর উত্তরপাড়া জামে মসজিদ	১	১৯৮২							
১০	মির্জাপুর দক্ষিণপাড়া জামে মসজিদ	১	১৯৭৫							
১১	রাজারডুমুরিয়া সরকারী প্রাথমিক বিদ্যালয় খেলার মাঠ	২	০							
১২	খরুশা সরকারী প্রাথমিক বিদ্যালয়ে খেলার মাঠ	২	০							
১৩	খরুশা দাখিল মাদ্রাসা খেলার মাঠ	২	০							
১৪	রাজারডুমুরিয়া কেন্দ্রীয় ঈদগাহ ময়দান	২	১৯৬৮		স্থানীয় জনগণ					
১৫	খরুশা কেন্দ্রীয় ঈদগাহ ময়দান	২	১৯৮২		স্থানীয় জনগণ					
১৬	রাজারডুমুরিয়া সরকারী প্রাথমিক বিদ্যালয়। ভবন ১ টি, রুম ৪ টি	২	১৯৭৮			১৯৯৪/১৯৯৫		এল জি ই ডি		
১৭	খরুশা সরকারী প্রাথমিক বিদ্যালয়। ভবন ১ টি, রুম ৫ টি	২	১৯৭৮			১৯৯৭/১৯৯৮		এল জি ই ডি		
১৮	খরুশা দাখিল মাদ্রাসা। ভবন ১ টি, রুম ১০ টি	২	১৯৯৯		শিক্ষকদের অর্থ ও অন্যান্য সহায়তা					
১৯	রাজারডুমুরিয়া উত্তরপাড়া জামে মসজিদ	২	২০০৯		স্থানীয় জনগণ					
২০	রাজারডুমুরিয়া পশ্চিমপাড়া জামে মসজিদ	২	১৯৫২		স্থানীয় জনগণ					
২১	রাজারডুমুরিয়া বাজার জামে মসজিদ	২	২০০২		স্থানীয় জনগণ					
২২	খরুশা বড় মসজিদ	২	১৯৭৯		স্থানীয় জনগণ					
২৩	খরুশা উত্তরপাড়া জামে মসজিদ	২	২০০০		স্থানীয় জনগণ					
২৪	নির্বাসখোলা পুরাতন ক্যাথলিক	৩	১৯১০		স্থানীয় জনগণ					
২৫	নির্বাসখোলা নতুন ক্যাথলিক	৩	১৯৭৫		স্থানীয় জনগণ					
২৬	নির্বাসখোলা খ্রিষ্টান সমাধিস্থান	৩	১৯৪০		স্থানীয় জনগণ					
২৭	নির্বাসখোলা সরকারী প্রাথমিক বিদ্যালয় খেলার মাঠ	৩	০							
২৮	নির্বাসখোলা হোগলাডাঙ্গা সরকারী প্রাথমিক বিদ্যালয় খেলার মাঠ	৩	০							
২৯	নির্বাসখোলা মাধ্যমিক বিদ্যালয় খেলার মাঠ	৩	০							
৩০	নির্বাসখোলা পশ্চিম পাড়া ঈদগাহ ময়দান	৩	২০০৪		স্থানীয় জনগণ					
৩১	নির্বাসখোলা মাঝপাড়া ঈদগাহ ময়দান	৩	১৯৬০		স্থানীয় জনগণ					

ক্রমিক নং	সম্পদের নাম ও অবস্থান	অবস্থান ওয়ার্ড	ক্রয়/ প্রাপ্তির সাল	মূল্য	তহবিলের উৎস	সর্বশেষ রক্ষনাবেক্ষনের তারিখ	রক্ষনাবেক্ষনে ব্যয়িত অর্থের পরিমাণ	রক্ষনাবেক্ষনে ব্যয়িত অর্থের উৎস	পরবর্তী রক্ষনাবেক্ষনের তারিখ	মন্তব্য
৩২	নির্বাসখোলা পূর্বপাড়া ঈদগাহ ময়দান	৩	১৯৯০		স্থানীয় জনগণ					
৩৩	নির্বাসখোলা কমিউনিটি ক্লিনিক	৩	১৯৯৮							
৩৪	নির্বাসখোলা সরকারী প্রাথমিক বিদ্যালয়। ভবন ১ টি, রুম ৪ টি	৩	১৯৬৪			২০০৯/২০১০		এল জি ই ডি		
৩৫	নির্বাসখোলা হোগলাডাঙ্গা সরকারী প্রাথমিক বিদ্যালয়। ভবন ১ টি, রুম ৫ টি	৩	১৯৪৬			২০১২/২০১৩		এল জি ই ডি		
৩৬	নির্বাসখোলা মাধ্যমিক বিদ্যালয়। ২ তলা বিল্ডিং ১ টি, ২ টি টিনশেড, রুম ১৪ টি	৩	১৯৯৬			২০১৩/২০১৪		স্কুল ফান্ড		
৩৭	নির্বাসখোলা পশ্চিম পাড়া জামে মসজিদ	৩	১৯৬৫		স্থানীয় জনগণ					
৩৮	নির্বাসখোলা মাঝপাড়া জামে মসজিদ	৩	১৯৫৮		স্থানীয় জনগণ					
৩৯	নির্বাসখোলা পূর্বপাড়া জামে মসজিদ	৩	১৯৯২		স্থানীয় জনগণ					
৪০	নির্বাসখোলা বাজার জামে মসজিদ	৩	২০০৯		স্থানীয় জনগণ					
৪১	আশিংড়ী মাঝের পাড়া ঈদগাহ	৪	১৯৫২		স্থানীয় জনগণ					
৪২	আশিংড়ী পশ্চিম পাড়া ঈদগাহ	৪	১৯৪৫		স্থানীয় জনগণ					
৪৩	নন্দেডুমুরিয়া ঈদগাহ	৪	১৯৭০		স্থানীয় জনগণ					
৪৪	নির্বাসখোলা ইউনিয়ন স্বাস্থ্য ও পরিবার কল্যাণ কেন্দ্র	৪	০							
৪৫	আশিংড়ী সরকারী প্রাথমিক বিদ্যালয়। ভবন ১ টি, রুম ৪ টি	৪	১৯৭৭		স্থানীয় জনগণ	১৯৯৪		এল জি ই ডি		
৪৬	আশিংড়ী সরকারী প্রাথমিক বিদ্যালয়। ১ টি বিল্ডিং, ১ টি টিনশেড, রুম ৬ টি	৪	১৯৬১		স্থানীয় জনগণ	২০০৮		এল জি ই ডি		
৪৭	আশিংড়ী বাজার	৪	২০১০		স্থানীয় জনগণ					
৪৮	আশিংড়ী এন ডি নিম্ন মাধ্যমিক বালিকা বিদ্যালয়। ভবন ১ টি, রুম ৭	৪	২০১০		স্থানীয় জনগণ					
৪৯	আশিংড়ী এফতেদায়ী মাদ্রাসা। টিনশেড ভবন ১ টি, রুম ৪ টি	৪	১৯৮৭		স্থানীয় জনগণ	২০০৮				
৫০	আশিংড়ী পূর্ব পাড়া জামে মসজিদ	৪	১৯৫০		স্থানীয় জনগণ					
৫১	আশিংড়ী মাঝের পাড়া জামে মসজিদ	৪	১৯৪৫		স্থানীয় জনগণ					
৫২	আশিংড়ী পশ্চিম পাড়া জামে মসজিদ	৪	১৯৮২		স্থানীয় জনগণ					
৫৩	আশিংড়ী মাঠ পাড়া জামে মসজিদ	৪	২০১০		স্থানীয় জনগণ					
৫৪	আশিংড়ী বাজার জামে মসজিদ	৪	২০১০		স্থানীয় জনগণ	২০১৪		স্থানীয় জনগণ		
৫৫	নন্দেডুমুরিয়া মাঝের পাড়া জামে মসজিদ	৪	১৯৫০		স্থানীয় জনগণ					
৫৬	নন্দেডুমুরিয়া পশ্চিম পাড়া জামে মসজিদ	৪	২০০৮		স্থানীয় জনগণ					
৫৭	নন্দেডুমুরিয়া পাণ্ডেজগানা জামে মসজিদ। টিনশেড	৪	২০০৯		স্থানীয় জনগণ					
৫৮	দিখড়ী মাঠ পাড়া ঈদগাহ	৫	১৯৭৮		স্থানীয় জনগণ	২০১৩		স্থানীয় জনগণ		
৫৯	বাওসা ঈদগাহ	৫	১৯৭৭							
৬০	দিখড়ী বাওসা কমিউনিটি ক্লিনিক	৫	২০০৯		স্থানীয় জনগণ					
৬১	বাওসা সরকারী প্রাথমিক বিদ্যালয়। ভবন ১ টি, রুম ৪ টি	৫	১৯৭৭		স্থানীয় জনগণ	১৯৯৪		এল জি ই ডি		
৬২	দিখড়ী সরকারী প্রাথমিক বিদ্যালয়। ২ টি বিল্ডিং, ১ টি টিনশেড, রুম ১০ টি	৫	১৯৪৯		স্থানীয় জনগণ	২০১২/২০১৩		এল জি ই ডি		

ক্রমিক নং	সম্পদের নাম ও অবস্থান	অবস্থান ওয়ার্ড	ক্রম/ প্রাপ্তির সাল	মূল্য	তহবিলের উৎস	সর্বশেষ রক্ষণাবেক্ষনের তারিখ	রক্ষণাবেক্ষনে ব্যয়িত অর্থের পরিমাণ	রক্ষণাবেক্ষনে ব্যয়িত অর্থের উৎস	পরবর্তী রক্ষণাবেক্ষনের তারিখ	মন্তব্য
৬৩	বাওসা আর এম মাধ্যমিক বিদ্যালয়। ভবন ২ টি, রুম ৭ টি।	৫	১৯৯৬		স্থানীয় জনগণ	২০০৩		শিক্ষা প্রকৌশল অধিদপ্তর		
৬৪	দিখড়ী কওমী মাদ্রাসা। ভবন ১ টি, রুম ২ টি	৫	২০০২		স্থানীয় জনগণ					
৬৫	দিখড়ী ঋষি পাড়া দুর্গা মন্দির	৫	১৯৯৮		স্থানীয় জনগণ					
৬৬	বাওসা উত্তর পাড়া জামে মসজিদ	৫	২০০৬		স্থানীয় জনগণ					
৬৭	বাওসা দক্ষিণ পাড়া জামে মসজিদ	৫	১৯৬২		স্থানীয় জনগণ					
৬৮	দিখড়ী মাঝের পাড়া জামে মসজিদ	৫	১৯৭৫		স্থানীয় জনগণ					
৬৯	দিখড়ী বাওসা শ্মশান	৫	০		স্থানীয় জনগণ					
৭০	শিওরদাহ পুলিশ ক্যাম্প	৬	০		স্থানীয় জনগণ					
৭১	৮ নং নির্বাসখোলা ইউনিয়ন পরিষদ। ভবন ১ টি, রুম ৪ টি	৬	১৯৭৪							
৭২	শিওরদাহ কেন্দ্রীয় ঈদগাহ	৬	১৯৭২		স্থানীয় জনগণ					
৭৩	নিশ্চিতপুর পূর্ব পাড়া ঈদগাহ	৬	২০১০		স্থানীয় জনগণ					
৭৪	নিশ্চিতপুর পশ্চিম পাড়া ঈদগাহ	৬	১৯৭৪		স্থানীয় জনগণ					
৭৫	শিওরদাহ পোস্ট অফিস। ভবন ১ টি, রুম ১ টি	৬	১৯৯৫		সরকার					
৭৬	শিওরদাহ সরকারী প্রাথমিক বিদ্যালয়। ভবন ৩ টি, রুম ৮ টি	৬	১৯৪০		এল জি ই ডি	২০০৪/২০০৫				
৭৭	নিশ্চিতপুর সরকারী প্রাথমিক বিদ্যালয়। ভবন ১ টি, রুম ৩ টি	৬	১৯৭৮			১৯৯৫	২৫০০০০	এল জি ই ডি		
৭৮	শিওরদাহ বাজার	৬	০		স্থানীয় জনগণ					
৭৯	শিওরদাহ মাধ্যমিক বিদ্যালয়। ২ তলা ভবন ২ টি, রুম ১৪ টি	৬	১৯৭৯			১৯৯৭		ফ্যাসিলিটিজ ডিপার্টমেন্ট		
৮০	নিশ্চিতপুর মাধ্যমিক বিদ্যালয়। ১ টি বিল্ডিং, ৩ টি টিনশেড, রুম ১২ টি	৬	১৯৯৪			২০১৩	৩৫০০০০	স্থানীয় জনগণ		
৮১	শিওরদাহ হাফেজিয়া মাদ্রাসা। টিনশেড ভবন ১ টি, রুম ১ টি	৬	১৯৯০		স্থানীয় জনগণ					
৮২	শিওরদাহ জামে মসজিদ। ২ তলা	৬	১৯৭৫		স্থানীয় জনগণ	২০১২	১.৫ টন গম	ইউ পি		
৮৩	শিওরদাহ বাজার জামে মসজিদ	৬	১৯৯৪		স্থানীয় জনগণ					
৮৪	শিওরদাহ পুলিশ ক্যাম্প জামে মসজিদ	৬	২০০০		স্থানীয় জনগণ					
৮৫	শিওরদাহ পূর্ব পাড়া ওয়াক্তিয়া মসজিদ	৬	২০১০		স্থানীয় জনগণ					
৮৬	নিশ্চিতপুর জামে মসজিদ মসজিদ। ২ তলা	৬	১৯৭৫		স্থানীয় জনগণ	২০১৩	১ টন গম	ইউ পি		
৮৭	কানাইরালী দক্ষিণ পাড়া ঈদগাহ	৭	১৯৬১							
৮৮	কানাইরালী উত্তর পাড়া ঈদগাহ ময়দান	৭	১৯৪৫							
৮৯	কানাইরালী সরকারী প্রাথমিক বিদ্যালয়। ২ টি বিল্ডিং, ১টি টিনশেড, রুম ৬ টি। জমির পরিমাণ ৯৬ শতাংশ	৭	১৯৬১			২০০৯/২০১০		এল জি ই ডি		
৯০	কানাইরালী বাজার	৭	১৯২৭							
৯১	কানাইরালী উত্তর পাড়া জামে মসজিদ	৭	১৯৫৬							
৯২	কানাইরালী মাঝের পাড়া জামে মসজিদ	৭	১৯৭২							
৯৩	কানাইরালী বাজার জামে মসজিদ	৭	১৯৯০							
৯৪	কানাইরালী বিশ্বাস পাড়া জামে মসজিদ	৭	১৯৫৮							

ক্রমিক নং	সম্পদের নাম ও অবস্থান	অবস্থান ওয়ার্ড	ক্রয়/ প্রাপ্তির সাল	মূল্য	তহবিলের উৎস	সর্বশেষ রক্ষাবেক্ষনের তারিখ	রক্ষাবেক্ষনে ব্যয়িত অর্থের পরিমাণ	রক্ষাবেক্ষনে ব্যয়িত অর্থের উৎস	পরবর্তী রক্ষাবেক্ষনের তারিখ	মন্তব্য
৯৫	কানাইরালী মোল্যা পাড়া জামে মসজিদ	৭	১৯৭৬							
৯৬	বল্লা বাজার ঈদগাহ ময়দান	৮	১৮৭৫		স্থানীয় জনগণ					
৯৭	বল্লা কমিউনিটি ক্লিনিক। ভবন ১ টি, রুম ৩ টি	৮	২০০০		সরকার					
৯৮	বল্লা সরকারী প্রাথমিক বিদ্যালয়। ১ টি বিল্ডিং, ১ টি টিনশেড	৮	১৯৪৫		এল জি ই ডি					
৯৯	বল্লা বাজার	৮	১৯৭৪							
১০০	সাদিপুর দক্ষিণ মালো পাড়া বাজার	৮	২০১০							
১০১	বল্লা মাধ্যমিক বিদ্যালয়। ভবন ২ টি, রুম ৭ টি	৮	১৯৭২		স্থানীয় জনগণ এবং সরকার					
১০২	বল্লা দাখিল মাদ্রাসা। টিনশেড ভবন ২ টি, রুম ৮ টি	৮	১৯৯৫							
১০৩	দক্ষিণ মালোপাড়া পূজা মন্দির	৮	১৯৭৫		স্থানীয় জনগণ					
১০৪	সাদিপুর উত্তর পাড়া কালি মন্দির	৮	১৯৯৫		স্থানীয় জনগণ					
১০৫	বল্লা মাঝের পাড়া জামে মসজিদ	৮	০		স্থানীয় জনগণ					
১০৬	বল্লা নদীর ধার জামে মসজিদ	৮	১৯৮৫		স্থানীয় জনগণ	২০০৯/২০১০	১ টন চাল	টি আর		
১০৭	বল্লা বাজার জামে মসজিদ। টিনশেড	৮	০		স্থানীয় জনগণ	২০১১	২ টন চাল	টি আর		
১০৮	বল্লা রিফুজি পাড়া জামে মসজিদ। টিনশেড	৮	২০০৩		স্থানীয় জনগণ					
১০৯	বল্লা বাওড় পাড়া জামে মসজিদ। টিনশেড	৮	২০১৩		স্থানীয় জনগণ					
১১০	সাদিপুর মাঝের পাড়া জামে মসজিদ	৮	১৯৭৫		স্থানীয় জনগণ					
১১১	সাদিপুর দক্ষিণ পাড়া জামে মসজিদ। টিনশেড	৮	২০১০		স্থানীয় জনগণ					
১১২	নোয়ালে মোড়ল পাড়া ঈদগাহ ময়দান	৯	০		স্থানীয় জনগণ					
১১৩	নোয়ালে মোহাজেরপাড় ঈদগাহ ময়দান	৯	০		স্থানীয় জনগণ					
১১৪	নোয়ালী হাফেজিয়া মাদ্রাসা এতিমখানা। টিনশেড ভবন ১ টি, রুম ১ টি	৯	০							
১১৫	নোয়ালী সরকারি প্রাথমিক বিদ্যালয়। ভবন ১ টি, রুম ৪ টি	৯	১৯৭৮			২০১২	১ টন চাল	টি আর		
১১৬	নবারন নিম্ন মাধ্যমিক বিদ্যালয়। টিনশেড ভবন ১ টি, রুম ৭ টি	৯	১৯৯৪							
১১৭	নোয়ালী হাফেজিয়া মাদ্রাসা। টিনশেড ভবন ১ টি, রুম ১ টি	৯	১৯৮৫		স্থানীয় জনগণ		১ টন গম	টি আর		
১১৮	নোয়ালী হাটখোলা জামে মসজিদ	৯	১৯৯৩		স্থানীয় জনগণ	২০১২	১ টন চাল	টি আর		
১১৯	নোয়ালী মোড়ল পাড়া মসজিদ	৯	১৯৬০		স্থানীয় জনগণ	২০১৩	১ টন চাল	টি আর		
১২০	নোয়ালী মোহাজের পাড়া আহা হাদীস মসজিদ	৯	১৯৬৪		স্থানীয় জনগণ	২০১৩	১ টন চাল	টি আর		
১২১	নোয়ালী মোহাজের পাড়া আহা হাদীস মসজিদ	৯	১৯৬৩		স্থানীয় জনগণ					

ইউনিয়ন পরিষদভুক্ত সম্পদ: আসবাবপত্র

ক্রমিক নং	সম্পদের নাম ও অবস্থান	অবস্থান ওয়ার্ড	ক্রয়/ প্রাপ্তির সাল	মূল্য	তহবিলের উৎস	সর্বশেষ রক্ষণাবেক্ষনের তারিখ	রক্ষণাবেক্ষনে ব্যয়িত অর্থের পরিমাণ	রক্ষণাবেক্ষনে ব্যয়িত অর্থের উৎস	পরবর্তী রক্ষণাবেক্ষনের তারিখ	মন্তব্য
১	ষ্টীলের আলমারী	০	২০০৫	৬০০০	সরকার					
২	ষ্টীলের আলমারী	০	২০০৫	৬০০০	সরকার					
৩	ষ্টীলের আলমারী	০	২০০৫	৬০০০	সরকার					
৪	ষ্টীলের আলমারী	০	২০০৫	৬০০০	সরকার					
৫	কাঠের ছোট আলমারী	০	২০০৮	১৫০০	ইউ পি					
৬	ষ্টীলের ফাইল ক্যাবিনেট	০	২০১১	৪০০০	সরকার					
৭	ক্যামেরা SAMSUNG-ES-৬০	০	২০১১	১৪০০০	এল জি এস পি					
৮	সি পি ইউ SAMSUNG	০	২০১১		এল জি এস পি					
৯	কিবোর্ড বিজয়	০	২০১১		এল জি এস পি					
১০	কম্পিউটার মনিটর SAMSUNG	০	২০১১		এল জি এস পি					
১১	মাউস	০	২০১১	২৫০	এল জি এস পি					
১২	পেনড্রাইভ	০	২০১১	৪০০০	এল জি এস পি					
১৩	ল্যাপটপ HP-৪২০	০	২০১১	৬৮০০০	এল জি এস পি					
১৪	মডেম গ্রামীণফোন	০	২০১১	৩০০০	এল জি এস পি					
১৫	হাতলবিহীন প্রাস্টিকের চেয়ার	০	২০১১	৭৪৫	ইউ পি					
১৬	হাতলবিহীন প্রাস্টিকের চেয়ার	০	২০১১	৭৪৫	ইউ পি					
১৭	হাতলবিহীন প্রাস্টিকের চেয়ার	০	২০১১	৭৪৫	ইউ পি					
১৮	হাতলবিহীন প্রাস্টিকের চেয়ার	০	২০১১	৭৪৫	ইউ পি					
১৯	হাতলবিহীন প্রাস্টিকের চেয়ার	০	২০১১	৭৪৫	ইউ পি					
২০	হাতলবিহীন প্রাস্টিকের চেয়ার	০	২০১১	৭৪৫	ইউ পি					
২১	হাতলবিহীন প্রাস্টিকের চেয়ার	০	২০১১	৭৪৫	ইউ পি					
২২	হাতলবিহীন প্রাস্টিকের চেয়ার	০	২০১১	৭৪৫	ইউ পি					
২৩	হাতলবিহীন প্রাস্টিকের চেয়ার	০	২০১১	৭৪৫	ইউ পি					
২৪	হাতলবিহীন প্রাস্টিকের চেয়ার	০	২০১১	৭৪৫	ইউ পি					
২৫	হাতলবিহীন প্রাস্টিকের চেয়ার	০	২০১১	৭৪৫	ইউ পি					
২৬	হাতলওয়ালা মুভিং চেয়ার	০	২০১১	১৫০০০	সরকার					
২৭	হাতলওয়ালা ফোম ও ষ্টীলের চেয়ার	০	২০১০	২০০০	এল জি এস পি					
২৮	হাতলওয়ালা ফোম ও ষ্টীলের চেয়ার	০	২০১০	২০০০	এল জি এস পি					
২৯	হাতলওয়ালা ফোম ও ষ্টীলের চেয়ার	০	২০১০	২০০০	এল জি এস পি					
৩০	হাতলওয়ালা ফোম ও ষ্টীলের চেয়ার	০	২০১০	২০০০	এল জি এস পি					
৩১	হাতলওয়ালা ফোম ও ষ্টীলের চেয়ার	০	২০১০	২০০০	এল জি এস পি					
৩২	হাতলওয়ালা ফোম ও ষ্টীলের চেয়ার	০	২০১০	২০০০	এল জি এস পি					
৩৩	হাতলওয়ালা ফোম ও ষ্টীলের চেয়ার	০	২০১০	২০০০	এল জি এস পি					
৩৪	হাতলওয়ালা ফোম ও ষ্টীলের চেয়ার	০	২০১০	২০০০	এল জি এস পি					
৩৫	হাতলওয়ালা ফোম ও ষ্টীলের চেয়ার	০	২০১০	২০০০	এল জি এস পি					
৩৬	হাতলওয়ালা ফোম ও ষ্টীলের চেয়ার	০	২০১০	২০০০	এল জি এস পি					
৩৭	হাতলওয়ালা ফোম ও ষ্টীলের চেয়ার	০	২০১০	২০০০	এল জি এস পি					
৩৮	হাতলওয়ালা ফোম ও ষ্টীলের চেয়ার	০	২০১০	২০০০	এল জি এস পি					

ক্রমিক নং	সম্পদের নাম ও অবস্থান	অবস্থান ওয়ার্ড	ক্রম/ প্রাপ্তির সাল	মূল্য	তহবিলের উৎস	সর্বশেষ রক্ষনাবেক্ষনের তারিখ	রক্ষনাবেক্ষনে ব্যয়িত অর্থের পরিমাণ	রক্ষনাবেক্ষনে ব্যয়িত অর্থের উৎস	পরবর্তী রক্ষনাবেক্ষনের তারিখ	মন্তব্য
৭৮	হাতলবিহীন কাঠের চেয়ার	০	২০০৮	৯২৭	ইউ পি					
৭৯	হাতলবিহীন কাঠের চেয়ার	০	২০০৮	৯২৭	ইউ পি					
৮০	হাতলবিহীন কাঠের চেয়ার	০	২০০৮	৯২৭	ইউ পি					
৮১	হাতলবিহীন কাঠের চেয়ার	০	২০০৮	৯২৭	ইউ পি					
৮২	হাতলবিহীন কাঠের চেয়ার	০	২০০৮	৯২৭	ইউ পি					
৮৩	হাতলবিহীন কাঠের চেয়ার	০	২০০৮	৯২৭	ইউ পি					
৮৪	হাতলবিহীন কাঠের চেয়ার	০	২০০৮	৯২৭	ইউ পি					
৮৫	হাতলবিহীন কাঠের চেয়ার	০	২০০৮	৯২৭	ইউ পি					
৮৬	হাতলবিহীন কাঠের চেয়ার	০	২০০৮	৯২৭	ইউ পি					
৮৭	হাতলওয়াল ফোম ও স্টীলের চেয়ার	০	২০১১	২০০০	ইউ পি					
৮৮	হাতলওয়াল ফোম ও স্টীলের চেয়ার	০	২০১১	২০০০	ইউ পি					
৮৯	হাতলওয়াল ফোম ও স্টীলের চেয়ার	০	২০১১	২০০০	ইউ পি					
৯০	হাতলওয়াল ফোম ও স্টীলের চেয়ার	০	২০১১	২০০০	ইউ পি					
৯১	হাতলওয়াল ফোম ও স্টীলের চেয়ার	০	২০১১	২০০০	ইউ পি					
৯২	হাতলওয়াল ফোম ও স্টীলের চেয়ার	০	২০১১	২০০০	ইউ পি					
৯৩	হাতলওয়াল ফোম ও স্টীলের চেয়ার	০	২০১১	২০০০	ইউ পি					
৯৪	হাতলওয়াল ফোম ও স্টীলের চেয়ার	০	২০১১	২০০০	ইউ পি					
৯৫	হাতলওয়াল ফোম ও স্টীলের চেয়ার	০	২০১১	২০০০	ইউ পি					
৯৬	হাতলওয়াল ফোম ও স্টীলের চেয়ার	০	২০১১	২০০০	ইউ পি					
৯৭	হাতলওয়াল ফোম ও স্টীলের চেয়ার	০	২০১১	২০০০	ইউ পি					
৯৮	হাতলওয়াল ফোম ও স্টীলের চেয়ার	০	২০১১	২০০০	ইউ পি					
৯৯	হাতলওয়াল ফোম ও স্টীলের চেয়ার	০	২০১১	২০০০	ইউ পি					
১০০	হাতলওয়াল ফোম ও স্টীলের চেয়ার	০	২০০৮	২০০০	ইউ পি					
১০১	নির্বাসখোলা ইউনিয়নের জমির পরিমাণ ১৭ শতাংশ। খতিয়ান নং - ১০৪,১০৫। দাগ নং ১৬৭১৬৮,	০	০							
১০২	কাঠের বড় টেবিল	০	০	১৫০০০	ইউ পি					
১০৩	কাঠের বড় টেবিল	০	০	১৫০০০	ইউ পি					
১০৪	কাঠের বড় টেবিল	০	০	১৫০০০	ইউ পি					
১০৫	কাঠের ছোট টেবিল	০	০	১০০০০	ইউ পি					
১০৬	ছোট কাঠের টেবিল	০	০	১০০০০	ইউ পি					
১০৭	প্রিন্টার EPSON-T১৩	০	২০১১	৮০০০	এল জি এস পি					
১০৮	প্রজেক্টর VIVTEK	০	২০১১		এল জি এস পি					
১০৯	প্রজেক্টর পর্দা	০	২০১১		এল জি এস পি					
১১০	সিলিংফ্যান	০	২০০৮	১২০০	সরকার					
১১১	সিলিংফ্যান	০	২০১১	১২০০	ইউ পি					
১১২	সিলিংফ্যান	০	২০১১	১২০০	ইউ পি					
১১৩	সিলিংফ্যান	০	২০১১	১২০০	ইউ পি					
১১৪	সিলিংফ্যান	০	২০১১	১২০০	ইউ পি					
১১৫	সিলিংফ্যান	০	২০০৮	১২০০	ইউ পি					

ক্রমিক নং	সম্পদের নাম ও অবস্থান	অবস্থান ওয়ার্ড	ক্রয়/ প্রাপ্তির সাল	মূল্য	তহবিলের উৎস	সর্বশেষ রক্ষনাবেক্ষনের তারিখ	রক্ষনাবেক্ষনে ব্যয়িত অর্থের পরিমাণ	রক্ষনাবেক্ষনে ব্যয়িত অর্থের উৎস	পরবর্তী রক্ষনাবেক্ষনের তারিখ	মন্তব্য
১১৬	ফটোকপি মেশিন CANON-IR১০২৪	০	২০১১	৯৫০০০	এল জি এস পি					
১১৭	কাঠের বেঞ্চ	০	০	১০০০	ইউ পি					
১১৮	কাঠের বেঞ্চ	০	০	১০০০	ইউ পি					
১১৯	কাঠের বেঞ্চ	০	০	১০০০	ইউ পি					
১২০	কাঠের বেঞ্চ	০	০	১০০০	ইউ পি					
১২১	কাঠের নোটিশ বোর্ড	০	০	৭৫০	ইউ পি					
১২২	স্ক্যানার CANAN-১০০	০	২০১১	৩৮০০	এল জি এস পি					
১২৩	ফাইল রাখার কাঠের র্যাক	০	০							
১২৪	কাঠের সোকেচ	০	২০০৮	৪০০০	ইউ পি					

ইউনিয়ন পরিষদভুক্ত সম্পদ : নলকূপ

ক্রমিক নং	সম্পদের নাম ও অবস্থান	অবস্থান ওয়ার্ড	ক্রয়/ প্রাপ্তির সাল	মূল্য	তহবিলের উৎস	সর্বশেষ রক্ষনাবেক্ষনের তারিখ	রক্ষনাবেক্ষনে ব্যয়িত অর্থের পরিমাণ	রক্ষনাবেক্ষনে ব্যয়িত অর্থের উৎস	পরবর্তী রক্ষনাবেক্ষনের তারিখ	মন্তব্য
১	বেড়ারুপানি গ্রামে প্রায় ২০৫ টি অগভীর নলকূপ আছে	১	০							
২	মির্জাপুর গ্রামে প্রায় ১৪৫ টি অগভীর নলকূপ আছে	১	০							
৩	বেড়ারুপানি আফজালের বাড়ীতে ১ টি গভীর নলকূপ	১	২০০৮		উপজেলা					
৪	বেড়ারুপানি শহিদের বাড়ীতে ১ টি গভীর নলকূপ	১	০		উপজেলা					
৫	বেড়ারুপানি মিকাইলের বাড়ীতে ১ টি গভীর নলকূপ	১	১৯৯৫		উপজেলা		৫০০০	ইউ পি		
৬	বেড়ারুপানি আলী হোসেনের বাড়ীতে ১ টি গভীর নলকূপ	১	২০০৪		উপজেলা		৫০০০	ইউ পি		
৭	মির্জাপুর মোস্তফার বাড়ীতে ১ টি গভীর নলকূপ	১	২০১৩		ব্র্যাক		৭০০০	ব্র্যাক		
৮	মির্জাপুর আব্দুর রহমানের বাড়ীতে ১ টি গভীর নলকূপ	১	২০০৩		উপজেলা		৫০০০	ইউ পি		
৯	বেড়ারুপানি গ্রামে প্রায় ২২৫ টি স্যানিটারী ল্যাট্রিন আছে	১	০							
১০	মির্জাপুর গ্রামে প্রায় ১৪৫ টি স্যানিটারী ল্যাট্রিন আছে	১	০							
১১	রাজারডুমুরিয়া গ্রামে মোট ৩৪০ টি অগভীর নলকূপ আছে	২	০							
১২	খরুয়া গ্রামে ২৩৫ টি অগভীর নলকূপ আছে	২	০							
১৩	রাজারডুমুরিয়া আমিনের বাড়ীতে ১ টি গভীর নলকূপ	২	২০১৩		উপজেলা		৫৫০০			
১৪	রাজারডুমুরিয়া জাফরের বাড়ীর পাশে ১ টি গভীর নলকূপ	২	২০১০		উপজেলা		৫৫০০			
১৫	রাজারডুমুরিয়া জাকিরের বাড়ীতে ১ টি গভীর নলকূপ	২	২০১০		উপজেলা		৫৫০০			
১৬	রাজারডুমুরিয়া মুনসুরের বাড়ীতে ১ টি গভীর নলকূপ	২	২০১১		উপজেলা		৫৫০০			
১৭	রাজারডুমুরিয়া সুরমতের বাড়ীতে ১ টি গভীর নলকূপ	২	২০০৯		উপজেলা		৫৫০০			
১৮	খরুয়া কদম আলীর বাড়ীতে ১ টি গভীর নলকূপ	২	২০১৩		উপজেলা		৫৫০০			
১৯	খরুয়া জমিরের বাড়ীতে ১ টি গভীর নলকূপ	২	২০০৮		উপজেলা		৫৫০০			
২০	রাজারডুমুরিয়া গ্রামে মোট ৩৫০ টি স্যানিটারী ল্যাট্রিন আছে	২	০							
২১	খরুয়া গ্রামে ২৪৮ টি স্যানিটারী ল্যাট্রিন আছে	২	০							
২২	নিবাসখোলা গ্রামে মোট ৪৩০ টি অগভীর নলকূপ আছে	৩	০							
২৩	নিবাসখোলা জাহাঙ্গীরের বাড়ীর পাশে ১ টি গভীর নলকূপ	৩	২০০৪		উপজেলা		৫০০০			
২৪	নিবাসখোলা শহিদুলের বাড়ীতে ১ টি গভীর নলকূপ	৩	২০১১		উপজেলা		৫৫০০			

ক্রমিক নং	সম্পদের নাম ও অবস্থান	অবস্থান ওয়ার্ড	ক্রম/ প্রাপ্তির সাল	মূল্য	তহবিলের উৎস	সর্বশেষ রক্ষনাবেক্ষনের তারিখ	রক্ষনাবেক্ষনে ব্যয়িত অর্থের পরিমাণ	রক্ষনাবেক্ষনে ব্যয়িত অর্থের উৎস	পরবর্তী রক্ষনাবেক্ষনের তারিখ	মন্তব্য
২৫	নির্বাসখোলা মুনায়েমের বাড়ীতে ১ টি গভীর নলকূপ	৩	২০০৬		উপজেলা		৫০০০			
২৬	নির্বাসখোলা রশিদের বাড়ীতে ১ টি গভীর নলকূপ	৩	২০০৬		উপজেলা		৫০০০			
২৭	শফিয়ারের বাড়ীর পাশে ১ টি গভীর নলকূপ	৩	২০০৩		উপজেলা		৫০০০			
২৮	নির্বাসখোলা ইজ্জতের বাড়ীতে ১ টি গভীর নলকূপ	৩	২০০৮		উপজেলা		৫০০০			
২৯	নির্বাসখোলা প্রাথমিক বিদ্যালয়ে ১ টি গভীর নলকূপ	৩	২০১০		উপজেলা		৫৫০০			
৩০	নির্বাসখোলা গির্জায় ১ টি গভীর নলকূপ	৩	২০১৩		উপজেলা		৫০০০			
৩১	নির্বাসখোলা গ্রামে মোট ৪৪০ টি স্যানিটারী ল্যাট্রিন আছে	৩	০							
৩২	আশিংড়ী গ্রামে ৩০১ টি অগভীর নলকূপ আছে	৪	০							
৩৩	নন্দেডুমুরিয়া গ্রামে ২৪৯ টি অগভীর নলকূপ আছে	৪	০							
৩৪	আশিংড়ী সান্তারের বাড়ীর পাশে ১ টি অগভীর নলকূপ	৪	২০১২		ইউ পি					
৩৫	৪ নং ওয়ার্ডে মোট ৫৫০ টি অগভীর নলকূপ আছে	৪	০							
৩৬	আশিংড়ী পূর্বপাড়া মনিরের বাড়ীর পাশে ১ টি গভীর নলকূপ	৪	২০০৪		উপজেলা					
৩৭	মাঝের পাড়া আজিজের বাড়ীতে ১ টি গভীর নলকূপ	৪	২০১০		উপজেলা					
৩৮	বিশ্বাস পাড়া হাবিবের বাড়ীতে ১ টি গভীর নলকূপ	৪	২০০৭		উপজেলা					
৩৯	মাঠ পাড়া জিয়ার বাড়ীর পাশে ১ টি গভীর নলকূপ	৪	২০১২		উপজেলা					
৪০	মাঝের পাড়া সান্তারের বাড়ীর পাশে ১ টি গভীর নলকূপ	৪	২০১২		উপজেলা					
৪১	পশ্চিম পাড়া জাকিরের বাড়ীর পাশে ১ টি গভীর নলকূপ	৪	২০১২		উপজেলা					
৪২	নন্দেডুমুরিয়া আকবরের বাড়ীর পাশে ১ টি গভীর নলকূপ	৪	২০০৭		উপজেলা					
৪৩	ঝারি সাহেবের বাড়ীর পাশে ১ টি গভীর নলকূপ	৪	২০১১		উপজেলা					
৪৪	পশ্চিম পাড়া মকছেদের বাড়ীর পাশে ১ টি গভীর নলকূপ	৪	২০১০		উপজেলা					
৪৫	নন্দেডুমুরিয়া মসজিদের পাশে ১ টি গভীর নলকূপ	৪	২০১২		উপজেলা					
৪৬	কিতাবের বাড়ীর পাশে ১ টি গভীর নলকূপ	৪	২০১২		উপজেলা					
৪৭	নন্দেডুমুরিয়া বসিরের বাড়ীতে ১ টি স্যানিটারী ল্যাট্রিন	৪	২০০৪		ইউ পি					
৪৮	নন্দেডুমুরিয়া সেবার বাড়ীতে ১ টি স্যানিটারী ল্যাট্রিন	৪	২০০৮		ইউ পি					
৪৯	নন্দেডুমুরিয়া অবজেরের বাড়ীতে ১ টি স্যানিটারী ল্যাট্রিন	৪	২০০৮		ইউ পি					
৫০	নন্দেডুমুরিয়া হাশেমের বাড়ীতে ১ টি স্যানিটারী ল্যাট্রিন	৪	২০০৪		ইউ পি					
৫১	আশিংড়ী গ্রামে ২৭৫ টি স্যানিটারী ল্যাট্রিন আছে	৪	০							
৫২	নন্দেডুমুরিয়া গ্রামে ১৮৫ টি স্যানিটারী ল্যাট্রিন আছে	৪	০							
৫৩	আশিংড়ী শহিদুলের বাড়ীতে ১ টি স্যানিটারী ল্যাট্রিন	৪	২০০৫		ইউ পি					
৫৪	আশিংড়ী মোস্তফার বাড়ীতে ১ টি স্যানিটারী ল্যাট্রিন	৪	২০০৪		ইউ পি					
৫৫	আশিংড়ী হাশেমের বাড়ীতে ১ টি স্যানিটারী ল্যাট্রিন	৪	২০০৩		ইউ পি					
৫৬	আশিংড়ী মোসলেমের বাড়ীতে ১ টি স্যানিটারী ল্যাট্রিন	৪	২০০৮		ইউ পি					
৫৭	আশিংড়ী হযরতের বাড়ীতে ১ টি স্যানিটারী ল্যাট্রিন	৪	২০০৭							
৫৮	আশিংড়ী পলাশের বাড়ীতে ১ টি স্যানিটারী ল্যাট্রিন	৪	২০০৫		ইউ পি					
৫৯	আশিংড়ী আব্বাসের বাড়ীতে ১ টি স্যানিটারী ল্যাট্রিন	৪	২০০৪		ইউ পি					
৬০	আশিংড়ী মোহরের বাড়ীতে ১ টি স্যানিটারী ল্যাট্রিন	৪	২০০৫		ইউ পি					
৬১	আশিংড়ী জিয়ার বাড়ীতে ১ টি স্যানিটারী ল্যাট্রিন	৪	২০০৪		ইউ পি					
৬২	নন্দেডুমুরিয়া জলিলের বাড়ীতে ১ টি স্যানিটারী ল্যাট্রিন	৪	২০০২		ইউ পি					
৬৩	নন্দেডুমুরিয়া মিজানের বাড়ীতে ১ টি স্যানিটারী ল্যাট্রিন	৪	২০০৫		ইউ পি					

ক্রমিক নং	সম্পদের নাম ও অবস্থান	অবস্থান ওয়ার্ড	ক্রম/ প্রাপ্তির সাল	মূল্য	তহবিলের উৎস	সর্বশেষ রক্ষণাবেক্ষনের তারিখ	রক্ষণাবেক্ষনে ব্যয়িত অর্থের পরিমাণ	রক্ষণাবেক্ষনে ব্যয়িত অর্থের উৎস	পরবর্তী রক্ষণাবেক্ষনের তারিখ	মন্তব্য
৬৪	নন্দেডুমুরিয়া সাহেবের বাড়ীতে ১ টি স্যানিটারী ল্যাট্রিন	৪	২০০৬		ইউ পি					
৬৫	নন্দেডুমুরিয়া আইয়ুবের বাড়ীতে ১ টি স্যানিটারী ল্যাট্রিন	৪	২০০৪		ইউ পি					
৬৬	৫ নং ওয়ার্ডে মোট ৪০৮ টি অগভীর নলকূপ আছে	৫	০							
৬৭	বাওসা গ্রামে মোট ২৮০ টি অগভীর নলকূপ আছে	৫	০							
৬৮	দিখড়া গ্রামে মোট ১২৮ টি অগভীর নলকূপ আছে	৫	০							
৬৯	বাওসা উওর পাড়া মসজিদের পাশে ১ টি গভীর নলকূপ	৫	২০০৪		উপজেলা					
৭০	বাওসা রিজাউলের বাড়ীর পাশে ১ টি গভীর নলকূপ	৫	২০১৩		উপজেলা					
৭১	বাওসা আনারুলের বাড়ীর পাশে ১ টি গভীর নলকূপ	৫	২০১৩		উপজেলা					
৭২	আরাসের বাড়ীতে ১ টি গভীর নলকূপ	৫	২০০৪		উপজেলা					
৭৩	কওসারের বাড়ীর পাশে ১ টি গভীর নলকূপ	৫	২০০৮		উপজেলা					
৭৪	বাওসা আজিজের বাড়ীতে ১ টি গভীর নলকূপ	৫	২০০৫		উপজেলা					
৭৫	দক্ষিণ পাড়া মসজিদের পাশে ১ টি গভীর নলকূপ	৫	১৯৯৯		উপজেলা					
৭৬	বাওসা ষষ্টিপাড়া মিশনের সামনে ১ টি গভীর নলকূপ	৫	২০০৩		উপজেলা					
৭৭	দিখড়া রফিকুলের বাড়ীতে ১ টি গভীর নলকূপ	৫	২০০৫		উপজেলা					
৭৮	দিখড়া ইসরাইলের বাড়ীতে ১ টি গভীর নলকূপ	৫	২০০২		উপজেলা					
৭৯	দিখড়া স্পনের বাড়ীতে ১ টি গভীর নলকূপ	৫	২০০০		উপজেলা					
৮০	দিখড়া গোলাম হোসেনের বাড়ীতে ১ টি স্যানিটারী ল্যাট্রিন	৫	২০১২		ইউ পি					
৮১	দিখড়া হাশেমের বাড়ীতে ১ টি স্যানিটারী ল্যাট্রিন	৫	২০১২		ইউ পি					
৮২	দিখড়া এরশাদুলের বাড়ীতে ১ টি স্যানিটারী ল্যাট্রিন	৫	২০১২		ইউ পি					
৮৩	বাওসা সন্তোসের বাড়ীতে ১ টি স্যানিটারী ল্যাট্রিন	৫	২০১২		ইউ পি					
৮৪	বাওসা বরকতের বাড়ীতে ১ টি স্যানিটারী ল্যাট্রিন	৫	২০১২		ইউ পি					
৮৫	বাওসা শফিউলের বাড়ীতে ১ টি স্যানিটারী ল্যাট্রিন	৫	২০১২		ইউ পি					
৮৬	৫নং ওয়ার্ডে মোট ৫০২ টি স্যানিটারী ল্যাট্রিন আছে	৫	০							
৮৭	বাওসা গ্রামে মোট ৩৪১ টি স্যানিটারী ল্যাট্রিন আছে	৫	০							
৮৮	দিখড়া গ্রামে মোট ১৬১ টি স্যানিটারী ল্যাট্রিন আছে	৫	০							
৮৯	শিরদাহ গ্রামে প্রায় ২৫৫ টি গভীর নলকূপ আছে	৬	০							
৯০	নিশ্চিন্তপুর গ্রামে প্রায় ২৫০ টি অগভীর নলকূপ আছে	৬	০							
৯১	শিওরদাহ হাজী আব্দুর গফুর বিশ্বাস এর বাড়ীতে ১ টি গভীর নলকূপ	৬	২০০৫		ব্র্যাক					
৯২	শিওরদাহ সরকারী প্রাথমিক বিদ্যালয়ে ১ টি গভীর নলকূপ	৬	১৯৭৫		ব্র্যাক					
৯৩	নিশ্চিন্তপুর সরকারী প্রাথমিক বিদ্যালয়ে ১ টি গভীর নলকূপ	৬	২০১২		ইউনিসেফ					
৯৪	নিশ্চিন্তপুর অফেল বিশ্বাসের জমিতে ১ টি গভীর নলকূপ	৬	০		উপজেলা					
৯৫	শিওরদাহ জমসের বাড়ীর পাশে ১ টি গভীর নলকূপ	৬	০							
৯৬	শিরদাহ গ্রামে প্রায় ২৫০ টি সেনেটার লেট্রিন আছে	৬	০							
৯৭	নিশ্চিন্তপুর গ্রামে প্রায় ২৪০ টি স্যানিটারী ল্যাট্রিন	৬	০							
৯৮	কানাইরালী গ্রামে প্রায় ৪০০ টি অগভীর নলকূপ আছে	৭	০							
৯৯	কানাইরালী আদয়ের বাড়ীর পাশে ১ টি গভীর নলকূপ	৭	২০০৩		ব্র্যাক					
১০০	কানাইরালী অহেদ আলীর বাড়ীর পাশে ১ টি গভীর নলকূপ	৭	২০০৪		উপজেলা					
১০১	কানাইরালী মুনতাজ আলীর বাড়ীর পাশে ১ টি গভীর নলকূপ	৭	২০১০		ব্যক্তিগত					

ক্রমিক নং	সম্পদের নাম ও অবস্থান	অবস্থান ওয়ার্ড	ক্রম/ প্রাপ্তির সাল	মূল্য	তহবিলের উৎস	সর্বশেষ রক্ষনাবেক্ষনের তারিখ	রক্ষনাবেক্ষনে ব্যয়িত অর্থের পরিমাণ	রক্ষনাবেক্ষনে ব্যয়িত অর্থের উৎস	পরবর্তী রক্ষনাবেক্ষনের তারিখ	মন্তব্য
১০২	কানাইরালী মুস্তাফিজের বাড়ীতে ১ টি গভীর নলকূপ	৭	১৯৯৮		ইউ পি					
১০৩	কানাইরালী প্রফুল্লের বাড়ীর পাশে ১ টি গভীর নলকূপ	৭	২০০৯		ইউএসএ সংস্থা					
১০৪	কানাইরালী আবুল বিশ্বাসের বাড়ীতে ১ টি গভীর নলকূপ	৭	২০১৩		উপজেলা					
১০৫	কানাইরালী শচীর বাড়ীতে ১ টি স্যানিটারী ল্যাট্রিন	৭	২০১৩		ব্র্যাক					
১০৬	কানাইরালী শাজাহানের বাড়ীতে ১ টি স্যানিটারী ল্যাট্রিন	৭	২০১৩		ইউ পি					
১০৭	কানাইরালী ভবিবর রহমানের বাড়ীতে ১ টি স্যানিটারী ল্যাট্রিন	৭	২০১২		ইউ পি					
১০৮	কানাইরালী বাবুর বাড়ীতে ১ টি স্যানিটারী ল্যাট্রিন	৭	২০১৩		ইউ পি					
১০৯	কানাইরালী গ্রামে প্রায় ৪৩০ টি স্যানিটারী ল্যাট্রিন আছে	৭	০							
১১০	বল্লা গ্রামে ৬৩৫ টি অগভীর নলকূপ আছে	৮	০							
১১১	সাদিপুর গ্রামে প্রায় ২০০ টি অগভীর নলকূপ আছে	৮	০							
১১২	বল্লা আনোয়ারের বাড়ীতে ১ টি গভীর নলকূপ	৮	২০০৭		উপজেলা					
১১৩	বল্লা আতিয়ারের বাড়ীতে ১ টি গভীর নলকূপ	৮	২০০৮		উপজেলা					
১১৪	বল্লা মুক্তিদেবের বাড়ীর পাশে ১ টি গভীর নলকূপ	৮	২০০৮		উপজেলা					
১১৫	বল্লা মজিবরের বাড়ীর পাশে ১ টি গভীর নলকূপ	৮	২০০৮		উপজেলা					
১১৬	বল্লা মাধ্যমিক বিদ্যালয়ের সংলগ্ন ১ টি গভীর নলকূপ	৮	২০০৮		উপজেলা					
১১৭	বল্লা শাহাদাত এর বাড়ীতে ১ টি গভীর নলকূপ	৮	২০০৯		উপজেলা					
১১৮	বল্লা জমসেদ এর বাড়ীতে ১ টি গভীর নলকূপ	৮	২০০৮		উপজেলা					
১১৯	সাদিপুর রবউলের বাড়ীর পাশে ১ টি গভীর নলকূপ	৮	২০০১		উপজেলা					
১২০	সাদিপুর নজরুলের বাড়ীতে ১ টি গভীর নলকূপ	৮	২০১০		উপজেলা					
১২১	সাদিপুর নিলুর বাড়ীর পাশে ১ টি গভীর নলকূপ	৮	২০০৮		উপজেলা					
১২২	বল্লা গ্রামে প্রায় ৭০০ টি স্যানিটারী ল্যাট্রিন আছে	৮	০							
১২৩	সাদিপুর গ্রামে প্রায় ২৫০ টি স্যানিটারী ল্যাট্রিন আছে	৮	০							
১২৪	নোয়ালী গ্রামে ৫০০টি অগভীর নলকূপ আছে	৯	০							
১২৫	নোয়ালী গ্রামে শাজাহানের বাড়ীতে ১ টি গভীর নলকূপ	৯	২০০৮		উপজেলা					
১২৬	নোয়ালী গ্রামে বজলুর বাড়ীতে ১ টি গভীর নলকূপ	৯	২০১২		উপজেলা					
১২৭	নোয়ালী গ্রামে খায়রুল আনামের বাড়ীতে ১ টি গভীর নলকূপ	৯	২০০৮		উপজেলা					
১২৮	নোয়ালী গ্রামে মুনছুর মাওলানা বাড়ীতে ১ টি গভীর নলকূপ	৯	১৯৯৭		উপজেলা					
১২৯	নোয়ালী গ্রামে শওকত চেয়ারম্যান এর বাড়ীতে ১ টি গভীর নলকূপ	৯	২০০৭		উপজেলা					
১৩০	নোয়ালী গ্রামে কাদের মোল্লার বাড়ীতে ১ টি গভীর নলকূপ	৯	২০১৩		উপজেলা					
১৩১	নোয়ালী গ্রামে সিদ্দিক হোসেনের বাড়ীতে ১ টি গভীর নলকূপ	৯	১৯৯৭		উপজেলা					
১৩২	নোয়ালী গ্রামে প্রাথমিক বিদ্যালয় সংলগ্ন ১ টি গভীর নলকূপ	৯	২০১৩		উপজেলা					
১৩৩	নোয়ালী গ্রামে বাজার সংলগ্ন ১ টি গভীর নলকূপ	৯	২০০৫		উপজেলা					
১৩৪	নোয়ালী গ্রামে আইয়ুব হোসেন জুনের বাড়ীতে ১ টি গভীর নলকূপ	৯	২০১৩		উপজেলা					
১৩৫	নোয়ালী গ্রামে ৫৫০টি স্যানিটারী ল্যাট্রিন আছে	৯	০							

ইউনিয়ন পরিষদভুক্ত সম্পদ : রাস্তা

ক্রমিক নং	সম্পদের নাম ও অবস্থান	অবস্থান ওয়ার্ড	ক্রয়/ প্রাপ্তির সাল	মূল্য	তহবিলের উৎস	রাস্তার শুরু	রাস্তার শেষ	রাস্তার দৈর্ঘ্য	সর্বশেষ রক্ষনাবেক্ষনের তারিখ	রক্ষনাবেক্ষণে ব্যয়িত অর্থের পরিমাণ	রক্ষনাবেক্ষণে ব্যয়িত অর্থের উৎস	পরবর্তী রক্ষনাবেক্ষনের তারিখ	এলজিই ডি কোড	মন্তব্য
১	বেরাডুপানি নবিসুন্দির বাড়ী হতে মির্জাপুর ইব্রাহিমের বাড়ীর রাস্তা পর্যন্ত ১২ টি রিং কালভার্ট আছে	১	০											
২	বেড়ারুপানি মামানের বাড়ী হতে মির্জাপুর উত্তরপাড়া মসজিদের রাস্তা পর্যন্ত ৮ টি রিং কালভার্ট আছে	১	০											
৩	মির্জাপুর ইব্রাহিমের মোড় হতে মাঠের রাস্তা পর্যন্ত ৮ টি রিং কালভার্ট আছে	১	০											
৪	মির্জাপুর বাহারের বাড়ী হতে পিপুলের জমির রাস্তা পর্যন্ত ৬ টি রিং কালভার্ট আছে	১	০											
৫	বেরাডুপানি নবিসুন্দির বাড়ী হতে মির্জাপুর ইব্রাহিমের বাড়ীর রাস্তা পর্যন্ত ১ টি ব্রীজ আছে	১	০											
৬	বেড়ারুপানি মামানের বাড়ী হতে মির্জাপুর উত্তরপাড়া মসজিদের রাস্তা পর্যন্ত ২ টি ব্রীজ আছে	১	০											
৭	বেড়ারুপানি ইসলামের বাড়ী হতে জিন্নাহ'র বাড়ীর রাস্তা পর্যন্ত ১ টি ব্রীজ আছে	১	০											
৮	বেড়ারুপানি মফেজের বাড়ী হতে কলোনিপারার রাস্তা পর্যন্ত ১ টি ব্রীজ আছে	১	০											
৯	বেরাডুপানি নবিসুন্দির বাড়ী হতে মির্জাপুর ইব্রাহিমের বাড়ীর রাস্তা	১	০			নবিসুন্দির বাড়ী	ইব্রাহিমের মোড়	৩ কিমি						
১০	বেড়ারুপানি মামানের বাড়ী হতে মির্জাপুর উত্তরপাড়া মসজিদের রাস্তা	১	০			বেড়ারুপানি মামানের বাড়ী	মির্জাপুর উত্তরপাড়া মসজিদ	৩ কিমি						
১১	বেড়ারুপানি বাহারের বাড়ী হতে মিকাইলের বাড়ীর রাস্তা	১	০			বাহারের বাড়ী	মিকাইলের বাড়ী	০.৫ কিমি						
১২	বেড়ারুপানি মহরের বাড়ী হতে নওশেরের বাড়ীর রাস্তা	১	০			মহরের বাড়ী	নওশেরের বাড়ী	০.৫ কিমি						
১৩	বেড়ারুপানি সান্তারের বাড়ী হতে বেত্রাবতী নদীর রাস্তা	১	০			সান্তারের বাড়ী	বেত্রাবতী নদী	০.২৫ কিমি						
১৪	বেড়ারুপানি বটতলা হতে আদর আলীর পুকুরের রাস্তা	১	০			বটতলা	আদর আলীর পুকুর	৫০০ ফুট						
১৫	বেড়ারুপানি ইসলামের বাড়ী হতে জিন্নাহ'র বাড়ীর রাস্তা	১	০			ইসলামের বাড়ী	জিন্নাহ'র বাড়ী	১.৫ কিমি						

ক্রমিক নং	সম্পদের নাম ও অবস্থান	অবস্থান ওয়ার্ড	ক্রয়/ প্রাপ্তির সাল	মূল্য	তহবিলের উৎস	রাস্তার শুরু	রাস্তার শেষ	রাস্তার দৈর্ঘ্য	সর্বশেষ রক্ষণাবেক্ষণের তারিখ	রক্ষণাবেক্ষণে ব্যয়িত অর্থের পরিমাণ	রক্ষণাবেক্ষণে ব্যয়িত অর্থের উৎস	পরবর্তী রক্ষণাবেক্ষণের তারিখ	এলজিই ডি কোড	মন্তব্য
১৬	বেড়ারুপানি মফেজের বাড়ী হতে কলোনিপারার রাস্তা	১	০			মফেজের বাড়ী	কলোনিপাড়া	০.৫ কিমি						
১৭	মির্জাপুর বসিরের বাড়ী হতে বেত্রাবতী নদীর রাস্তা	১	০			বসিরের বাড়ী	বেত্রাবতী নদী	০.৫ কিমি						
১৮	মির্জাপুর স্বপনের পুকুর মোড় হতে বেত্রাবতী নদীর রাস্তা	১	০			স্বপনের পুকুর মোড়	বেত্রাবতী নদী	০.৭৫ কিমি						
১৯	মির্জাপুর স্বপনের পুকুর মোড় হতে আতিয়ারের বাড়ীর রাস্তা	১	০			স্বপনের পুকুর মোড়	আতিয়ারের বাড়ী	০.৪ কিমি						
২০	মির্জাপুর মিজানের বাড়ী হতে চৌরাস্তা মোড়	১	০			মিজানের বাড়ী	চৌরাস্তা মোড়	১ কিমি						
২১	মির্জাপুর চৌরাস্তা মোড় হতে বেত্রাবতী নদী	১	০			চৌরাস্তা মোড়	বেত্রাবতী নদী	০.৪ কিমি						
২২	মির্জাপুর হবির বাড়ী হতে মস্তুর বাড়ীর রাস্তা	১	০			হবির বাড়ী	মস্তুর বাড়ী	০.৫ কিমি						
২৩	মির্জাপুর ইব্রাহিমের মোড় হতে মাঠের রাস্তা	১	০			ইব্রাহিমের মোড়	মাঠের রাস্তা	২ কিমি						
২৪	মির্জাপুর বাহারের বাড়ী হতে পিপুলের জমির রাস্তা	১	০			বাহারের বাড়ী	পিপুলের জমির রাস্তা	১ কিমি						
২৫	মির্জাপুর বটতলা হতে মসলেমের বাড়ীর রাস্তা	১	০			বটতলা	মসলেমের বাড়ী	০.৪ কিমি						
২৬	রাজার ডুমুরিয়া বটতলা হতে রাজার ডুমুরিয়া ব্রীজ পর্যন্ত ১ টি বক্স কালভার্ট	২	০											
২৭	রাজার ডুমুরিয়া নজরুলের আমবাগান হতে বড় মসজিদের রাস্তা পর্যন্ত ২ টি রিং কালভার্ট আছে	২	০											
২৮	রাজার ডুমুরিয়া মনসুরের বাড়ী হতে মান্দারের সেলো মেশিনের রাস্তা পর্যন্ত ২ টি রিং কালভার্ট আছে	২	০											
২৯	রাজার ডুমুরিয়া খরুসা বাজার হতে ইব্রাহিমের বাড়ী পর্যন্ত ২ টি বক্স কালভার্ট আছে	২	০											
৩০	রাজার ডুমুরিয়া জাফরের বাড়ী হতে কানা পুকুরের রাস্তা পর্যন্ত ১ টি রিং কালভার্ট আছে	২	০											
৩১	রাজার ডুমুরিয়া শিমুলতলা মোড় হতে ঈদপাহের রাস্তা পর্যন্ত ১ টি রিং কালভার্ট আছে	২	০											
৩২	রাজার ডুমুরিয়া বটতলা হতে রাজার ডুমুরিয়া ব্রীজের রাস্তা	২	১৯৯৯		এল জি ই ডি	রাজার ডুমুরিয়া বটতলা	রাজার ডুমুরিয়া ব্রীজ	১ কিমি						

ক্রমিক নং	সম্পদের নাম ও অবস্থান	অবস্থান ওয়ার্ড	ক্রয়/ প্রাপ্তির সাল	মূল্য	তহবিলের উৎস	রাস্তার শুরু	রাস্তার শেষ	রাস্তার দৈর্ঘ্য	সর্বশেষ রক্ষনাবেক্ষনের তারিখ	রক্ষনাবেক্ষণে ব্যয়িত অর্থের পরিমাণ	রক্ষনাবেক্ষণে ব্যয়িত অর্থের উৎস	পরবর্তী রক্ষনাবেক্ষনের তারিখ	এলজিই ডি কোড	মন্তব্য
৩৩	রাজার ডুমুরিয়া খরুসা বাজার হতে ইব্রাহিমের বাড়ীর রাস্তা	২	২০০০		এল জি ই ডি	খরুসা বাজার	ইব্রাহিমের বাড়ী	১ কিমি						
৩৪	রাজার ডুমুরিয়া বটতলা হতে রাজার ডুমুরিয়া ব্রীজ পর্যন্ত ১ টি ছোট ব্রীজ আছে	২	০											
৩৫	জাফরের জমি হতে বড়খালের ব্রীজের রাস্তা পর্যন্ত ১ টি ব্রীজ আছে	২	০											
৩৬	রাজার ডুমুরিয়া জাফরের জমি হতে বড়খালের ব্রীজের রাস্তা	২	০			জাফরের জমি	বড়খালের ব্রীজের রাস্তা	১.২৫ কিমি						
৩৭	রাজার ডুমুরিয়া নজরুলের আমবাগান হতে আব্দুল্লাহর বাড়ীর রাস্তা	২	০			নজরুলের আমবাগান	আব্দুল্লাহর বাড়ী	০.৫ কিমি						
৩৮	রাজার ডুমুরিয়া নজরুলের আমবাগান হতে বড় মসজিদের রাস্তা	২	২০১৩	৫০০০০	এল জি ই ডি	নজরুলের আমবাগান	বড় মসজিদের রাস্তা	১ কিমি						
৩৯	রাজার ডুমুরিয়া বাজার হতে ফিরোজের বাড়ীর রাস্তা	২	০			রাজার ডুমুরিয়া বাজার	ফিরোজের বাড়ীর রাস্তা	১ কিমি						
৪০	রাজার ডুমুরিয়া সুরমতের বাড়ী হতে ছমিরের বাড়ীর রাস্তা	২	০			সুরমতের বাড়ী	ছমিরের বাড়ী	১ কিমি						
৪১	রাজার ডুমুরিয়া মনসুরের বাড়ী হতে মান্দারের সেলো মেশিনের রাস্তা	২	২০১৩	৫০০০০	এল জি ই ডি	মনসুরের বাড়ী	মান্দারের সেলো মেশিন	১ কিমি						
৪২	রাজার ডুমুরিয়া ইনসার গাজীর বাড়ী হতে কদরের বাড়ীর রাস্তা	২	০			ইনসার গাজীর বাড়ী	কদরের বাড়ী	০.৫ কিমি						
৪৩	রাজার ডুমুরিয়া কামার বাড়ী হতে ওমর আলীর জমির রাস্তা	২	০			কামার বাড়ী	ওমর আলীর জমি	০.৫ কিমি						
৪৪	রাজার ডুমুরিয়া জাফরের বাড়ী হতে কানা পুকুরের রাস্তা	২	২০১৩	৩০০০০	এল জি ই ডি	জাফরের বাড়ী	কানা পুকুর	১.২৫ কিমি						
৪৫	রাজার ডুমুরিয়া মুনসুর ঢালীর বাড়ী হতে রবের ডিপের রাস্তা	২	০			মুনসুর ঢালীর বাড়ী	রবের ডিপ	১ কিমি						
৪৬	রাজার ডুমুরিয়া খরুসার তেমাথা হতে কদম আলীর বাড়ীর রাস্তা	২	০			খরুসার তেমাথা	কদম আলীর বাড়ী	১০০০ ফুট						
৪৭	রাজার ডুমুরিয়া শিমুলতলা মোড় হতে ঈদগাহের রাস্তা	২	২০১৩	৩০০০০	এল জি ই ডি	শিমুলতলা মোড়	ঈদগাহ	০.৫ কিমি						
৪৮	জাফরের জমি হতে বড়খালের ব্রীজের রাস্তা পর্যন্ত ৩ টি রিং কালভার্ট আছে	৩	০											
৪৯	নির্বাসখোলা রমজানের বাড়ী হতে রফিকুলের বাড়ীর রাস্তা পর্যন্ত ৩ টি রিং কালভার্ট আছে	৩	০											
৫০	নির্বাসখোলা রবিউলের বাড়ী হতে মজিদের বাড়ীর রাস্তা পর্যন্ত ২ টি রিং কালভার্ট আছে	৩	০											

ক্রমিক নং	সম্পদের নাম ও অবস্থান	অবস্থান ওয়ার্ড	ক্রয়/ প্রাপ্তির সাল	মূল্য	তহবিলের উৎস	রাস্তার শুরু	রাস্তার শেষ	রাস্তার দৈর্ঘ্য	সর্বশেষ রক্ষনাবেক্ষনের তারিখ	রক্ষনাবেক্ষণে ব্যয়িত অর্থের পরিমাণ	রক্ষনাবেক্ষণে ব্যয়িত অর্থের উৎস	পরবর্তী রক্ষনাবেক্ষনের তারিখ	এলজিই ডি কোড	মন্তব্য
৫১	আকরামের বাড়ী হতে শওকতের ডিপ পর্যন্ত ৪ টি বক্স কালভার্ট আছে	৩	০											
৫২	নির্বাসখোলা শরীফ বিশ্বাসের মোড় হতে রমজানের বাড়ীর রাস্তা	৩	২০১৩	৯৭০০০	এল জি ই ডি	শরীফ বিশ্বাসের মোড়	রমজানের বাড়ী	২৭১ ফুট						
৫৩	নির্বাসখোলার ব্রিজ হতে নির্বাসখোলা বাজারের রাস্তা	৩	২০০১		এল জি ই ডি	নির্বাসখোলা ব্রিজ	নির্বাসখোলা বাজার	১.৫ কিমি						
৫৪	নির্বাসখোলার ব্রিজ হতে নির্বাসখোলা বাজারের রাস্তা পর্যন্ত ১ টি বড় ব্রিজ আছে	৩	০											
৫৫	নির্বাসখোলার ব্রিজ হতে নির্বাসখোলা বাজারের রাস্তা পর্যন্ত ১ টি ছোট ব্রিজ	৩	০											
৫৬	নির্বাসখোলা রমজানের বাড়ী হতে রফিকুলের বাড়ীর রাস্তা পর্যন্ত ১ টি ছোট ব্রিজ আছে	৩	০											
৫৭	নির্বাসখোলা রহিমের বাড়ী হতে বেত্রাবতী নদীর রাস্তা	৩	০			রহিমের বাড়ী	বেত্রাবতী নদী	০.৫ কিমি						
৫৮	নির্বাসখোলা রিজাউল ডাঃ এর দোকান হতে মাধ্যমিক বিদ্যালয়ের রাস্তা	৩	০			রিজাউল ডাঃ এর দোকান	মাধ্যমিক বিদ্যালয়ের রাস্তা	৭০০ ফুট						
৫৯	নির্বাসখোলা আজিজুরের বাড়ী হতে মজিদের সেলো মেশিনের রাস্তা	৩	০			আজিজুরের বাড়ী	মজিদের সেলো মেশিন	১ কিমি						
৬০	নির্বাসখোলা আলীর বাড়ী হতে রুপচাঁদের বাড়ীর রাস্তা	৩	০			আলীর বাড়ী	রুপচাঁদের বাড়ী	০.৭৫ কিমি						
৬১	নির্বাসখোলা রমজানের বাড়ী হতে রফিকুলের বাড়ীর রাস্তা	৩	২০১৩	১৫০০০০	এল জি ই ডি	রমজানের বাড়ী	রফিকুলের বাড়ী	১.৭৫ কিমি						
৬২	নির্বাসখোলা পানের বরজ হতে ইজ্জতের বাড়ীর রাস্তা	৩	০			পানের বরজ	ইজ্জতের বাড়ী	১.৫ কিমি						
৬৩	নির্বাসখোলা মুজামের বাড়ী হতে ঈদগাহের রাস্তা	৩	০			মুজামের বাড়ী	ঈদগাহ	১০০০ ফুট						
৬৪	নির্বাসখোলা মজিদের বাড়ী হতে কেসমতের বাড়ীর রাস্তা	৩	০			মজিদের বাড়ী	কেসমতের বাড়ী	১ কিমি						
৬৫	নির্বাসখোলা কুদ্দুসের বাড়ী হতে আনসারের বাড়ীর রাস্তা	৩	০			কুদ্দুসের বাড়ী	আনসারের বাড়ী	০.৫ কিমি						
৬৬	নির্বাসখোলা রবিউলের বাড়ী হতে মজিদের বাড়ীর রাস্তা	৩	০			রবিউলের বাড়ী	মজিদের বাড়ী	০.৭৫ কিমি						
৬৭	রউফের বাড়ী হতে একাঙ্গরের বাড়ী পর্যন্ত ২ টি রিং কালভার্ট আছে	৪	০											
৬৮	বেলায়েতের দোকান হতে খাল পর্যন্ত ১ টি রিং কালভার্ট আছে	৪	০											

ক্রমিক নং	সম্পদের নাম ও অবস্থান	অবস্থান ওয়ার্ড	ক্রয়/ প্রাপ্তির সাল	মূল্য	তহবিলের উৎস	রাস্তার শুরু	রাস্তার শেষ	রাস্তার দৈর্ঘ্য	সর্বশেষ রক্ষনাবেক্ষনের তারিখ	রক্ষনাবেক্ষণে ব্যয়িত অর্থের পরিমাণ	রক্ষনাবেক্ষণে ব্যয়িত অর্থের উৎস	পরবর্তী রক্ষনাবেক্ষনের তারিখ	এলজিই ডি কোড	মন্তব্য
৬৯	তাহেরের বাড়ী হতে খাল পর্যন্ত ১ টি রিং কালভার্ট আছে	৪	০											
৭০	আকরামের বাড়ী হতে গফুরের বাড়ী পর্যন্ত ২ টি রিং কালভার্ট আছে	৪	০											
৭১	মজিবরের বাড়ী হতে মিজানের দোকান পর্যন্ত ১ টি রিং কালভার্ট আছে	৪	০											
৭২	রবিউলের বাড়ী হতে বাওসা পর্যন্ত ২ টি রিং কালভার্ট আছে	৪	০											
৭৩	বসিরের বাড়ী হতে জলিলের বাড়ী পর্যন্ত ১ টি রিং কালভার্ট আছে	৪	০											
৭৪	আবুলের জমি হতে বাওসা গ্রাম পর্যন্ত ২ টি রিং কালভার্ট আছে	৪	০											
৭৫	হাসানের বাড়ী হতে মোফার বাড়ী পর্যন্ত ৪ টি রিং কালভার্ট আছে	৪	০											
৭৬	পাকা রাস্তা হতে জলিলের বাড়ী পর্যন্ত ১ টি রিং কালভার্ট আছে	৪	০											
৭৭	মনির বাড়ী হতে মাজেদের বাড়ী পর্যন্ত ১ টি রিং কালভার্ট আছে	৪	০											
৭৮	হগামিদের বাড়ী হতে লতাবাগান মোড় পর্যন্ত ৩ টি রিং কালভার্ট আছে	৪	০											
৭৯	নির্বাসখোলা রাস্তা	৪	২০০২		এল জি ই ডি	আকরামের বাড়ী	শওকতের ডিপ	২.৫ কিমি						
৮০	জিয়ার দোকান হতে মার্চ পাড়া পর্যন্ত ১ টি ব্রিজ আছে	৪	০											
৮১	মাঠ পাড়া রাস্তা	৪	০			রউফের বাড়ী	একাম্বরের বাড়ী	২০০ ফুট						
৮২	খাল পাড় রাস্তা	৪	০			বেলায়েতের দোকান	খাল	৭০০ ফুট						
৮৩	খাল পাড় রাস্তা	৪	০			তাহেরের বাড়ী	খাল	১২০০ ফুট						
৮৪	মাঝের পাড়া রাস্তা	৪	০			জিয়ার দোকান	মার্চ পাড়া ব্রিজ	৩০০০ ফুট						
৮৫	ঋষি পাড়া রাস্তা	৪	০			আকরামের পুকুর	গফুরের বাড়ী	৩০০০ ফুট						
৮৬	মাঝের পাড়া স্কুল রাস্তা	৪	০			কায়েসের বাড়ী	প্রাথমিক বিদ্যালয়	১০০০ ফুট						
৮৭	মাঝের পাড়া রাস্তা	৪	০			মাঝের পাড়া মসজিদ	প্রাথমিক বিদ্যালয়	৮০০ ফুট						
৮৮	মাঝের পাড়া রাস্তা	৪	০			মসজিদ	নিজামের বাড়ী	১০০০ ফুট						
৮৯	মাঝের পাড়া রাস্তা	৪	০			মজিবরের বাড়ী	মিজানের দোকান	৫০০ ফুট						
৯০	সাভার দিঘি রাস্তা	৪	০			রবিউলের বাড়ী	বাওসা	০.৫ কিমি						
৯১	নন্দে ডুমুরিয়া রাস্তা	৪	০			বসিরের বাড়ী	জলিলের বাড়ী	১০০০ ফুট						
৯২	আশাংড়া পশ্চিম পাড়া রাস্তা	৪	০			আবুলের জমি	বাওসা গ্রাম	৩ কিমি						
৯৩	মাঝের পাড়া রাস্তা	৪	০			হাসানের বাড়ী	মোফার বাড়ী	৫০০০ ফুট						

ক্রমিক নং	সম্পদের নাম ও অবস্থান	অবস্থান ওয়ার্ড	ক্রয়/ প্রাপ্তির সাল	মূল্য	তহবিলের উৎস	রাস্তার শুরু	রাস্তার শেষ	রাস্তার দৈর্ঘ্য	সর্বশেষ রক্ষনাবেক্ষনের তারিখ	রক্ষনাবেক্ষণে ব্যয়িত অর্থের পরিমাণ	রক্ষনাবেক্ষণে ব্যয়িত অর্থের উৎস	পরবর্তী রক্ষনাবেক্ষনের তারিখ	এলজিই ডি কোড	মন্তব্য
৯৪	বিশ্বাস পাড়া রাস্তা	৪	০			পাকা রাস্তা	জলালের বাড়ী	৬০০ ফুট						
৯৫	দফাদার পাড়া রাস্তা	৪	০			মনির বাড়ী	মাজেদের বাড়ী	২৫০০ ফুট						
৯৬	পূর্ব পাড়া রাস্তা	৪	০			হামিদের বাড়ী	লতাবাগান মোড়	৩৫০০ ফুট						
৯৭	বারীনের বাড়ী হতে আলী আহাম্মদের জমি পর্যন্ত ২ টি বক্স কালভার্ট আছে	৫	০											
৯৮	কাদেদের বাড়ী হতে সাদেকের বাড়ী পর্যন্ত ২ টি বক্স কালভার্ট আছে	৫	০											
৯৯	আহাদের বাড়ী হতে সুরেনের বাড়ী পর্যন্ত ২ টি রিং কালভার্ট আছে	৫	০											
১০০	সুরেনের বাড়ী হতে সুনিলের বাড়ী পর্যন্ত ১ টি রিং কালভার্ট আছে	৫	০											
১০১	মোস্তফার বাড়ী হতে নিজামের বাড়ী পর্যন্ত ২ টি রিং কালভার্ট আছে	৫	০											
১০২	মালেকের বাড়ী হতে লতিফের বাড়ী পর্যন্ত ৩ টি রিং কালভার্ট আছে	৫	০											
১০৩	মকসেদের বাড়ী হতে কালিদাহ পর্যন্ত ১ টি রিং কালভার্ট আছে	৫	০											
১০৪	বাওসা মোড় হতে দিঘলী বাজার পর্যন্ত ২ টি রিং কালভার্ট আছে	৫	০											
১০৫	ফারুখের বাড়ী হতে আতালের বাড়ী পর্যন্ত ১ টি রিং কালভার্ট আছে	৫	০											
১০৬	শফিকুলের বাড়ী হতে আযহারের বাড়ী পর্যন্ত ৪ টি রিং কালভার্ট আছে	৫	০											
১০৭	কিতাবের বাড়ী হতে মাঠ পর্যন্ত ৩ টি রিং কালভার্ট আছে	৫	০											
১০৮	কাদেদের বাড়ী হতে সামাদের বাড়ী পর্যন্ত ১ টি রিং কালভার্ট আছে	৫	০											
১০৯	কাদেদের বাড়ী হতে সাগর দীঘি পর্যন্ত ২ টি রিং কালভার্ট আছে	৫	০											
১১০	কাসেমের বাড়ী হতে সুরাতের বাড়ী পর্যন্ত ১ টি রিং কালভার্ট আছে	৫	০											
১১১	বাওসা দিঘড়ী রাস্তা	৫	২০০২		এল জি ই ডি	বারীনের বাড়ী	আলী আহাম্মদের জমি	১.৫ কিমি						
১১২	দিঘলী পূর্ব পাড়া রাস্তা	৫	২০০৮		এল জি ই ডি	কাদেদের বাড়ী	সাদেকের বাড়ী	২ কিমি						
১১৩	ঋষি পাড়া রাস্তা	৫	০			আহাদের বাড়ী	সুরেনের বাড়ী	১০০০ ফুট						
১১৪	ঋষি পাড়া রাস্তা	৫	০			সুরেনের বাড়ী	সুনিলের বাড়ী	৭০০ ফুট						
১১৫	পশ্চিম পাড়া রাস্তা	৫	০			মোস্তফার বাড়ী	নিজামের বাড়ী	১০০০ ফুট						
১১৬	মাঠ পাড়া রাস্তা	৫	০			মালেকের জমি	লতিফের বাড়ী	২০০০ ফুট						
১১৭	উত্তর মাঠ পাড়া রাস্তা	৫	০			মকসেদের বাড়ী	কালিদাহ	১০০০ ফুট						

ক্রমিক নং	সম্পদের নাম ও অবস্থান	অবস্থান ওয়ার্ড	ক্রয়/ প্রাপ্তির সাল	মূল্য	তহবিলের উৎস	রাস্তার শুরু	রাস্তার শেষ	রাস্তার দৈর্ঘ্য	সর্বশেষ রক্ষনাবেক্ষণের তারিখ	রক্ষনাবেক্ষণে ব্যয়িত অর্থের পরিমাণ	রক্ষনাবেক্ষণে ব্যয়িত অর্থের উৎস	পরবর্তী রক্ষনাবেক্ষণের তারিখ	এলজিই ডি কোড	মন্তব্য
১১৮	দক্ষিণ মাঠ পাড়া রাস্তা	৫	০			কালিদাহ	ইউনুসের বাড়ী	২০০০ ফুট						
১১৯	ঋষি পাড়া রাস্তা	৫	০			বাওসা মোড়	দিঘলী বাজার	২০০০ ফুট						
১২০	দক্ষিণ পাড়া রাস্তা	৫	০			ফারুখের বাড়ী	আতালের বাড়ী	১২০০ ফুট						
১২১	বাওসা মাঝের পাড়া রাস্তা	৫	০			শফিকুলের বাড়ী	আযহারের বাড়ী	৩ কিমি						
১২২	মাঝের পাড়া রাস্তা	৫	০			কিতাবের বাড়ী	মাঠ	১০০০ ফুট						
১২৩	মাঝের পাড়া রাস্তা	৫	০			কাদেরের বাড়ী	সামাদের বাড়ী	১০০০ ফুট						
১২৪	মাঝের পাড়া রাস্তা	৫	০			কাদেরের বাড়ী	সাগর দিঘি	১০০০ ফুট						
১২৫	মাঝের পাড়া রাস্তা	৫	০			কাসেমের বাড়ী	সুরাতের বাড়ী	৫০০ ফুট						
১২৬	মাঝের পাড়া রাস্তা	৫	০			সুরাতের বাড়ী	মুক্তার বাড়ী	৫০০ ফুট						
১২৭	বাওসা রাস্তা	৫	০			আলী আহাম্মদের বাড়ী	নগেনের বাড়ী	৫০০ ফুট						
১২৮	শিওরদাহ বাজার হতে জমরাধা চৌরাস্তা পর্যন্ত ৩ টি কালভার্ট আছে	৬	০											
১২৯	জমরাধা চৌরাস্তা হতে নিশ্চিতপুর পাকা রাস্তা পর্যন্ত ৪ টি কালভার্ট আছে	৬	০											
১৩০	শিওরদাহ চৌরাস্তা হতে কানাইরালি লাটাই বাগান পর্যন্ত ১ টি বক্স কালভার্ট	৬	০											
১৩১	শিওরদাহ চৌরাস্তা হতে কানাইরালি লাটাই বাগান পর্যন্ত ৪ টি রিং কালভার্ট	৬	০											
১৩২	নিশ্চিত পুর সামাদের দোকান হতে শিওদাহ পুলিশ ক্যাম্প পর্যন্ত ৪ টি রিং কালভার্ট আছে	৬	০											
১৩৩	লাতে ইজ্জত আলীর বাড়ীর পাশ থেকে কানাইরালি বাজার পর্যন্ত ২ টি রিং কালভার্ট আছে	৬	০											
১৩৪	রফিকুলের বাড়ী হতে মল্লু মিয়াঁর বাড়ী পর্যন্ত ২ টি রিং কালভার্ট আছে	৬	০											
১৩৫	ইকবালের বাড়ী হতে ফজর আলীর বাড়ী পর্যন্ত ২ টি রিং কালভার্ট আছে	৬	০											
১৩৬	তাসলির বাড়ীর পাশ হতে দুঃখীর বাড়ী পর্যন্ত ৪ টি রিং কালভার্ট আছে	৬	০											
১৩৭	পাকা রাস্তা তিউওএল থেকে রহমত এর বাড়ী পর্যন্ত ৮ টি রিং কালভার্ট আছে	৬	০											
১৩৮	নিশ্চিত পুর পূর্ব পাড়া রাস্তা	৬	২০১০		এল জি এস পি	মসজিদ	নওয়াব আলীর বাড়ী	০.৫ কিমি						
১৩৯	শিওরদাহ রোড	৬	০		এল জি ই ডি	শিওরদাহ বাজার	জমরাধা চৌরাস্তা	১ কিমি						
১৪০	শিওরদাহ হতে বলা রোড	৬	০			শিওরদাহ বাজার	পুলিশ ক্যাম্প	০.৫ কিমি						

ক্রমিক নং	সম্পদের নাম ও অবস্থান	অবস্থান ওয়ার্ড	ক্রয়/ প্রাপ্তির সাল	মূল্য	তহবিলের উৎস	রাস্তার শুরু	রাস্তার শেষ	রাস্তার দৈর্ঘ্য	সর্বশেষ রক্ষনাবেক্ষনের তারিখ	রক্ষনাবেক্ষণে ব্যয়িত অর্থের পরিমাণ	রক্ষনাবেক্ষণে ব্যয়িত অর্থের উৎস	পরবর্তী রক্ষনাবেক্ষনের তারিখ	এলজিই ডি কোড	মন্তব্য
১৪১	শিওরদাহ বাজার হতে জমরাধা চৌরাস্তা পর্যন্ত ১ টি ব্রিজ আছে	৬	০											
১৪২	শিওরদাহ বাজার হতে পুলিশ ক্যাম্প পর্যন্ত ১ টি ব্রিজ আছে	৬	০											
১৪৩	শিওরদাহ হতে নিশ্চিতপুর রোড	৬	০			জমরাধা চৌরাস্তা	নিশ্চিতপুর পাকা রাস্তা	১ কিমি						
১৪৪	কানাইরালি রোড	৬	০			শিওরদাহ চৌরাস্তা	কানাইরালি লাটাই বাগান	১ কিমি						
১৪৫	পুলিশ ক্যাম্প রোড	৬	০			নিশ্চিত পুর সামাদের দোকান	শিওরদাহ পুলিশ ক্যাম্প	১.৫ কিমি						
১৪৬	নিশ্চিত পুর উত্তর পাড়া রাস্তা	৬	০			লাতে ইজ্জত আলীর বাড়ীর পাশ	কানাইরালি বাজার	১ কিমি						
১৪৭	নিশ্চিত পুর পশ্চিম পাড়ার রাস্তা	৬	০			রফিকুলের বাড়ী	মত্তু মিয়ার বাড়ী	০.৫ কিমি						
১৪৮	নিশ্চিত পুর পশ্চিম পাড়া রাস্তা	৬	০			ইকবালের বাড়ী	ফজর আলীর বাড়ী	০.৫ কিমি						
১৪৯	মেইন রোড	৬	০			ইকবালের বাড়ী	স্কুল	০.৫ কিমি						
১৫০	শিওরদাহ পূর্ব পাড়া রোড	৬	০			তাসলির বাড়ীর পাশ	দুঃখীর বাড়ী	১ কিমি						
১৫১	শিওরদাহ পূর্ব পাড়া মাঠের রাস্তা	৬	০			পাকা রাস্তা তিউওএল	রহমত এর বাড়ী	১ কিমি						
১৫২	শিওরদাহ পশ্চিম পাড়ার রাস্তা	৬	০			আসাদুল এর বাড়ী	মশিয়ানের বাড়ী	০.৫ কিমি						
১৫৩	পশ্চিম পাড়া মাঠের রাস্তা	৬	০			পাকা রাস্তা	মাঠ	০.৫ কিমি						
১৫৪	বাশতলা মোড় হতে সাদীপুর মালোপাড়া পর্যন্ত ১ টি বক্স কালভার্ট আছে	৭	০											
১৫৫	জুংলার মোড় হতে বাওড় পর্যন্ত ১ টি বক্স কালভার্ট আছে	৭	০											
১৫৬	কানাইরালি হতে বগ্না রোড	৭	১৯৯৮		এল জি ই ডি	কানাইরালি ব্রিজ	বাশতলার মোড়	১ কিমি						
১৫৭	কানাইরালি ব্রিজ হতে বাশতলার মোড় পর্যন্ত ১ টি ব্রিজ আছে	৭	০											
১৫৮	বাশতলা মোড় হতে সাদীপুর মালোপাড়া পর্যন্ত ২ টি ব্রিজ আছে	৭	০											
১৫৯	বাশতলা মোড়ের রোড	৭	০			বাশতলা মোড়	চার রাস্তার মোড়	০.৫ কিমি						
১৬০	কানাইরালি বাজার রোড	৭	০			বাশতলা মোড়	সাদীপুর মালোপাড়া	৪ কিমি						
১৬১	পুলিশ ফাড়ি রোড	৭	০			ডিপ	পুলিশ ক্যাম্প	১.৫ কিমি						
১৬২	বাওড়ের রাস্তা	৭	০			বাশ তলা মোড়	বাওড়	১ কিমি						
১৬৩	মুজামের বাড়ীর রাস্তা	৭	২০১২		ইউ পি	অমেদের বাড়ী	মুজামের বাড়ী	০.৫ কিমি						
১৬৪	কানাইরালী মধ্য পাড়া রোড	৭	০			শুকুরের বাড়ী	মুস্তাফিজের বাড়ী	২.৫ কিমি						

ক্রমিক নং	সম্পদের নাম ও অবস্থান	অবস্থান ওয়ার্ড	ক্রয়/ প্রাপ্তির সাল	মূল্য	তহবিলের উৎস	রাস্তার শুরু	রাস্তার শেষ	রাস্তার দৈর্ঘ্য	সর্বশেষ রক্ষনাবেক্ষনের তারিখ	রক্ষনাবেক্ষণে ব্যয়িত অর্থের পরিমাণ	রক্ষনাবেক্ষণে ব্যয়িত অর্থের উৎস	পরবর্তী রক্ষনাবেক্ষনের তারিখ	এলজিই ডি কোড	মন্তব্য
১৬৫	জুংলা মোড় হতে বাওড়ের রোড	৭	০			জুংলা মোড়	বাওড়	৩ কিমি						
১৬৬	আবুলের বাড়ী রোড	৭	২০১০		ইউ পি	গলাম মাওলার বাড়ী	আবুলের বাড়ী	১ কিমি						
১৬৭	কানাইরালী বাজার রোড	৭	২০১২		ইউ পি	কানাইরালী বাজার	আনসারের বাড়ী	১ কিমি						
১৬৮	অহেদের বাড়ীর রাস্তা	৭	০			আলীমের বাড়ী	অহেদের বাড়ী	০.৫ কিমি						
১৬৯	পুর্বের মাঠ রোড	৭	০			পূর্বের মাঠ	সাহাবুদ্দিনের বাড়ী	১ কিমি						
১৭০	বল্লা প্রাথমিক বিদ্যালয় হতে সাদিপুর দক্ষিণ মালোপাড়া পর্যন্ত ২ টি রিং কালভার্ট আছে	৮	০											
১৭১	বাদল সরদারের জমি হতে ত্রিপাড়া ঘাট পর্যন্ত ১ টি রিং কালভার্ট আছে	৮	০											
১৭২	আবুল ইসলাম সড়ক	৮	০		এল জি ই ডি	বল্লা প্রাথমিক বিদ্যালয়	সাদিপুর দক্ষিণ মালোপাড়া	৩ কিমি						
১৭৩	সেগুনবাগিচা ঘাট রোড	৮	০			সিরাজুলের পুকুর	কপোতাক্ষ নদ	২৫০০ ফুট						
১৭৪	বল্লা নীচের পাড়া রোড	৮	০			অহাবের জমি	সহর আলীর বাড়ী	৩৫০০ ফুট						
১৭৫	চরের ঘাট রোড	৮	০			গলাম মস্তফার পুকুর	কপোতাক্ষ নদ	২৫০০ ফুট						
১৭৬	ত্রিপাড়া ঘাট রোড	৮	০			নজুর মোড়	বাদল সরদারের জমি	৮০০ ফুট						
১৭৭	ত্রিপাড়া ঘাট রোড	৮	০			বাদল সরদারের জমি	ত্রিপাড়া ঘাট	১০০০ ফুট						
১৭৮	কপোতাক্ষ ঘাট রোড	৮	০			কপোতাক্ষ সাদিপুর ঘাট	ওহাবের বাড়ী	২ কিমি						
১৭৯	কামারখালী রোড	৮	০			তুলসি বাড়ী	কামারখালী	২ কিমি						
১৮০	বাওড় রোড	৮	০			নজুর রোড	বাওরপাড়া	২৫০০ ফুট						
১৮১	বাওড় রোড	৮	০			মজিরনের বাড়ী	টোপির বাওড়	৫০০০ ফুট						
১৮২	মাঠের রোড	৮	০			মজিদের বাড়ী	সেমাঝির মাঠ	১২০০ ফুট						
১৮৩	মসজিদ হতে বল্লা বাজার পর্যন্ত ২ টি রিং কালভার্ট আছে	৯	০											
১৮৪	ওহাবের বাড়ী হতে নদীর ঘাট পর্যন্ত ১ টি রিং কালভার্ট আছে	৯	০											
১৮৫	রবিউলের বাড়ী হতে নদীর ধার পর্যন্ত ২ টি রিং কালভার্ট আছে	৯	০											
১৮৬	নোয়ালি বাজার রোড	৯	০		এল জি এস পি	নোয়ালি বাজার	লুতফর মিস্ত্রির বাড়ী	৬০০ ফুট						
১৮৭	বল্লা বাজার রোড	৯	০			লুতফর মিস্ত্রির বাড়ী	মসজিদ	৭০০ ফুট						
১৮৮	আবুল ইসলাম সড়ক	৯	০		এল জি ই ডি	নগর পাকাবাড়ি	বল্লাবায়ার	২ কিমি						

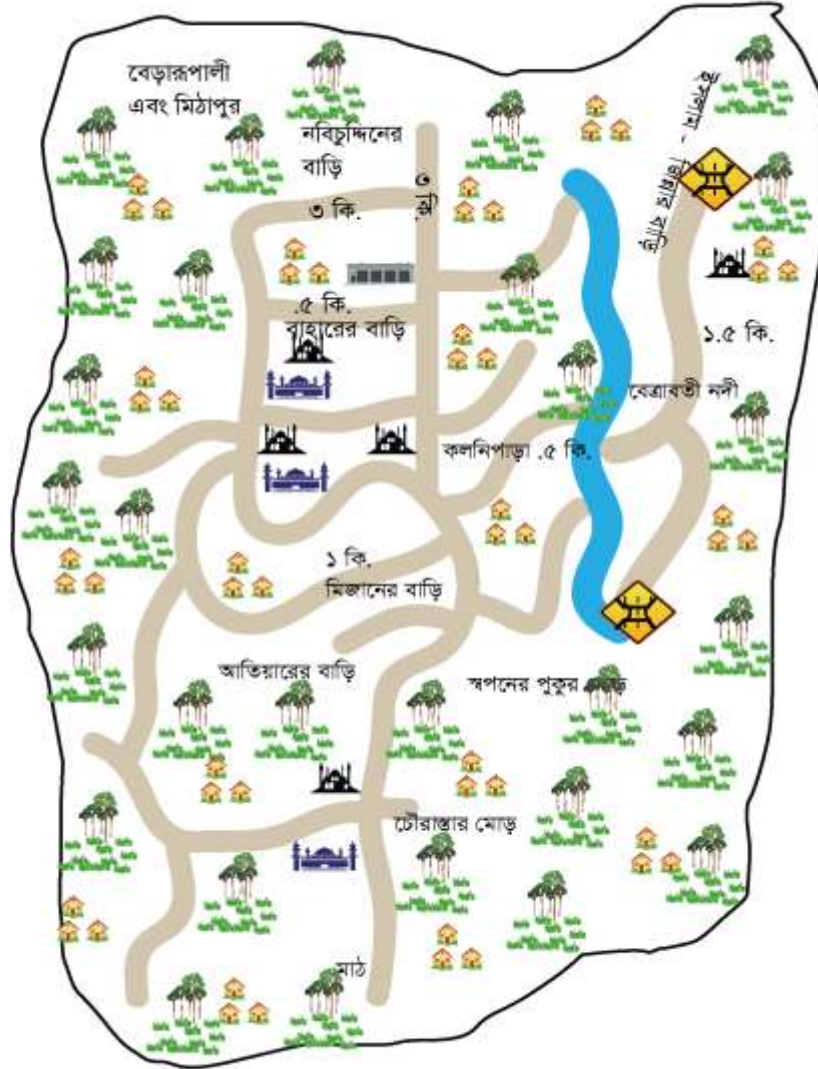
ক্রমিক নং	সম্পদের নাম ও অবস্থান	অবস্থান ওয়ার্ড	ক্রয়/ প্রাপ্তির সাল	মূল্য	তহবিলের উৎস	রাস্তার শুরু	রাস্তার শেষ	রাস্তার দৈর্ঘ্য	সর্বশেষ রক্ষনাবেক্ষনের তারিখ	রক্ষনাবেক্ষণে ব্যয়িত অর্থের পরিমাণ	রক্ষনাবেক্ষণে ব্যয়িত অর্থের উৎস	পরবর্তী রক্ষনাবেক্ষনের তারিখ	এলজিই ডি কোড	মন্তব্য
১৮৯	বল্লা বাজার রোড	৯	০			মসজিদ	বল্লা বাজার	২ কিমি						
১৯০	নদীর রোড	৯	০			জুলুর বাড়ী	নদীর খার	১.৫ কিমি						
১৯১	নদীর রোড	৯	০			ওহাবের বাড়ী	নদীর খার	১ কিমি						
১৯২	জামান এর বাড়ীর রোড	৯	০			মসজিদের কাশ	জামানের বাড়ী	০.৫ কিমি						
১৯৩	নদীর রোড	৯	০			রবিউলের বাড়ী	নদীর খার	২ কিমি						
১৯৪	মিস্ত্রীপাড়া রোড	৯	০			তালেবের বাড়ী	লুতফর মিস্ত্রির বাড়ী	২ কিমি						
১৯৫	মিস্ত্রীপাড়া রোড	৯	০			নদীর খার	মিস্ত্রীপাড়া	১.৫ কিমি						
১৯৬	মিস্ত্রীপাড়া রোড	৯	০			মিস্ত্রীপাড়া	সিলভারের বাড়ী	০.৫ কিমি						
১৯৭	হাজেরের বাড়ী রোড	৯	০			লুতফর মিস্ত্রির বাড়ী	নগর পাকা বাড়ী	১ কিমি						
১৯৮	মাদ্রাসা রোড	৯	০			নদীর ধীর	মাদ্রাসা	২.৫ কিমি						
১৯৯	পালবাড়ী রোড	৯	০			পালবাড়ীর মোড়	ফারুকের দোকান	০.৫ কিমি						
২০০	মাঠের রোড	৯	০			মিজানের বাড়ী	বল্লার মাঠ	২ কিমি						

অধ্যায়-৩ : ইউনিয়ন পরিষদের (ওয়ার্ড ভিত্তিক) সম্পদের সামাজিক মানচিত্র

ইউনিয়ন পরিষদের সামাজিক মানচিত্র : ওয়ার্ড-১

সামাজিক মানচিত্র

জেলা : যশোর
উপজেলা : বিকরগাছা
ইউনিয়ন : ৮ নং নির্বাসখোলা
ওয়ার্ড নং- ০১



মানচিত্র সংকেত

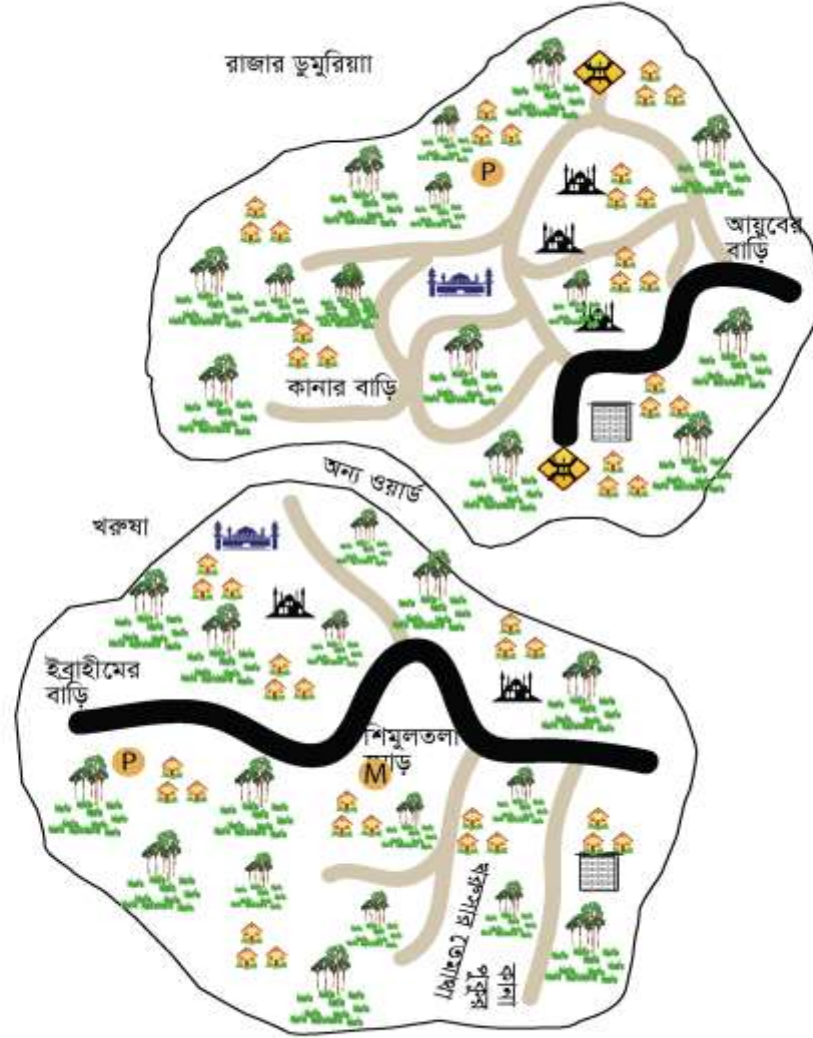
- পাকা রাস্তা
- সলিং রাস্তা
- হেরিং বোল্ড
- মাটির রাস্তা
- নদী / খাল / বিল
- মাদ্রাসা
- প্রাথমিক বিদ্যালয়
- মাধ্যমিক বিদ্যালয়
- কলেজ
- মসজিদ
- ঈদগাহ মাঠ
- মাজার
- কবরস্থান
- খশান
- মন্দির
- এতিমখানা
- হাসপাতাল / ক্লিনিক
- ক্লাব
- ডাকঘর
- বাজার / মার্কেট
- ব্রিজ
- কালভার্ট
- গভীর/ অগভীর নলকূপ
- অফিস (ভূমি / ইউনিয়ন)
- পুকুর



ইউনিয়ন পরিষদের সামাজিক মানচিত্র : ওয়ার্ড-২

সামাজিক মানচিত্র

জেলা : যশোর
উপজেলা : ঝিকরগাছা
ইউনিয়ন : ৮ নং নির্বাসখোলা
ওয়ার্ড নং- ০২



মানচিত্র সংকেত

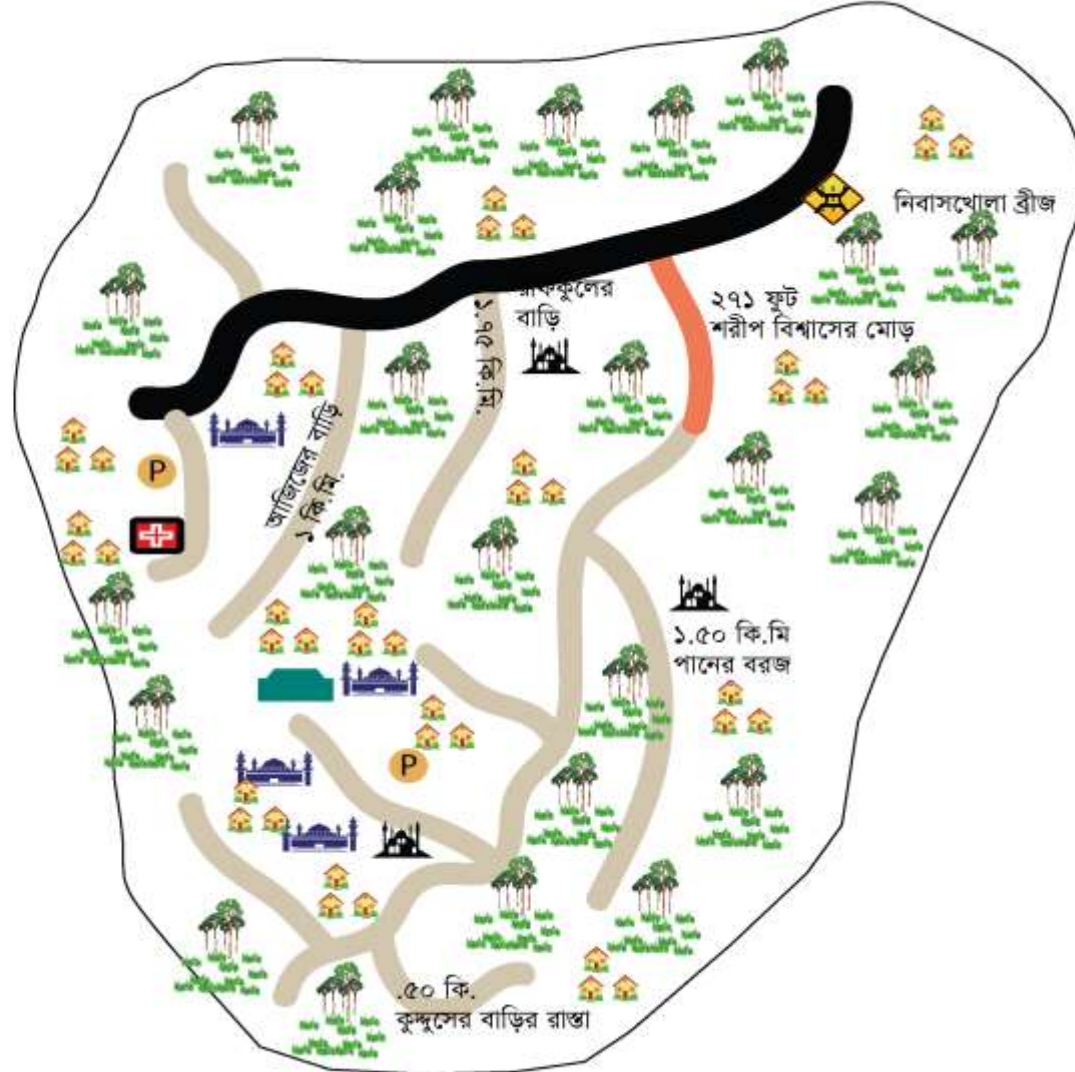
- পাকা রাস্তা
- সলিং রাস্তা
- হেরিং বোল্ড
- মাটির রাস্তা
- নদী / খাল / বিল
- মাদ্রাসা
- প্রাথমিক বিদ্যালয়
- মাধ্যমিক বিদ্যালয়
- কলেজ
- মসজিদ
- ঈদগাহ মাঠ
- মাজার
- কবরস্থান
- স্বশান
- মন্দির
- এতিমখানা
- হাসপাতাল / ক্লিনিক
- ক্লাব
- ডাকঘর
- বাজার / মার্কেট
- ব্রিজ
- কালভার্ট
- গভীর/ অগভীর নলকূপ
- অফিস (ভূমি / ইউনিয়ন)
- পুকুর



ইউনিয়ন পরিষদের সামাজিক মানচিত্র : ওয়ার্ড-৩

সামাজিক মানচিত্র

জেলা : যশোর
উপজেলা : ঝিকরগাছা
ইউনিয়ন : ৮ নং নির্বাসখোলা
ওয়ার্ড নং- ০৩



মানচিত্র সংকেত

- পাকা রাস্তা
- সলিং রাস্তা
- হেরিং বোস্ড
- মাটির রাস্তা
- নদী / খাল / বিল
- মাদ্রাসা
- প্রাথমিক বিদ্যালয়
- মাধ্যমিক বিদ্যালয়
- কলেজ
- মসজিদ
- হুদপাহ নাঠ
- মাজার
- কবরস্থান
- শ্মশান
- মন্দির
- এতিমখানা
- হাসপাতাল / ক্লিনিক
- ক্লাব
- ডাকঘর
- বাজার / মার্কেট
- ব্রিজ
- কালভার্ট
- গভীর/ অগভীর নলকূপ
- অফিস (ভূমি / ইউনিয়ন)
- পুকুর



ইউনিয়ন পরিষদের সামাজিক মানচিত্র : ওয়ার্ড-৪

সামাজিক মানচিত্র

জেলা : যশোর
উপজেলা : ঝিকরগাছা
ইউনিয়ন : ৮ নং নির্বাসখোলা
ওয়ার্ড নং- ০৪



মানচিত্র সংকেত

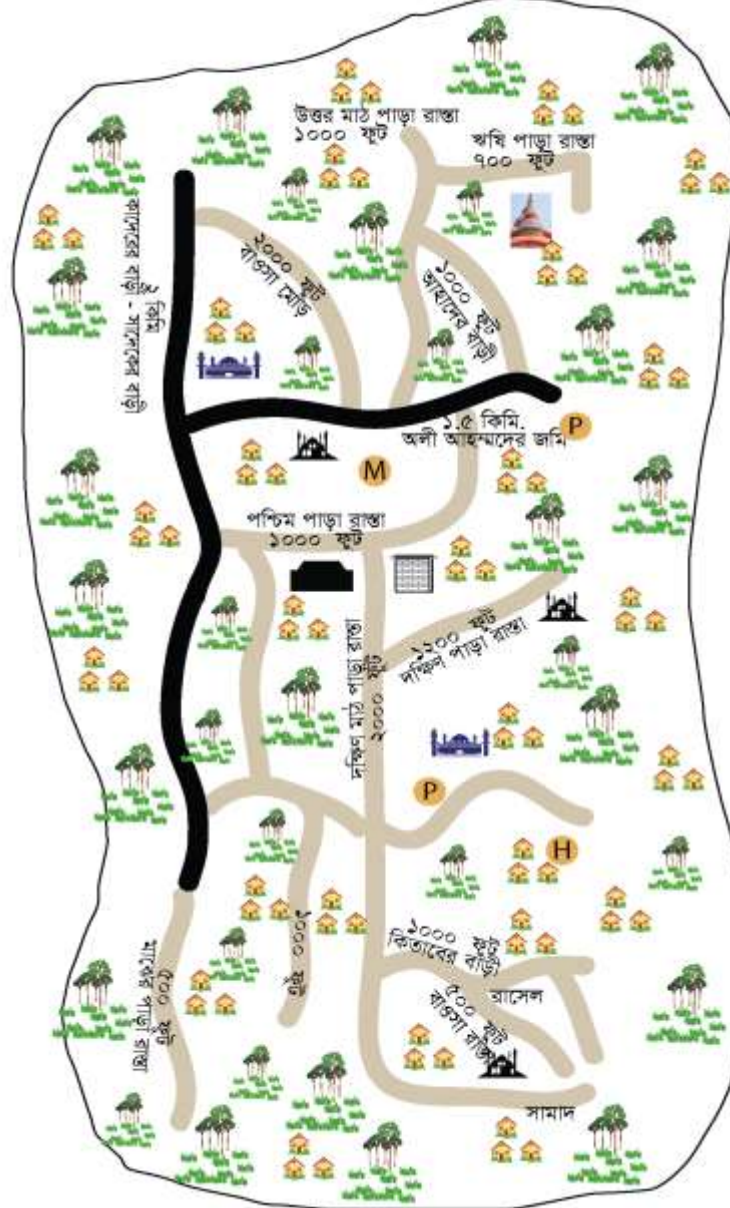
- পাকা রাস্তা
- সলিং রাস্তা
- হেরিং বোর্ড
- মাটির রাস্তা
- নদী / খাল / বিল
- মাদ্রাসা
- প্রাথমিক বিদ্যালয়
- মাধ্যমিক বিদ্যালয়
- কলেজ
- মসজিদ
- ঈদগাহ মাঠ
- মাজার
- কবরস্থান
- শ্মশান
- মন্দির
- এতিমখানা
- হাসপাতাল / ক্লিনিক
- ক্লাব
- ডাকঘর
- বাজার / মার্কেট
- ব্রিজ
- কালভার্ট
- গভীর/ অগভীর নলকূপ
- অফিস (ভূমি / ইউনিয়ন)
- পুকুর



ইউনিয়ন পরিষদের সামাজিক মানচিত্র : ওয়ার্ড-৫

সামাজিক মানচিত্র

জেলা : যশোর
উপজেলা : বিকরগাছা
ইউনিয়ন : ৮ নং নির্বাসখোলা
ওয়ার্ড নং- ০৫



মানচিত্র সংকেত

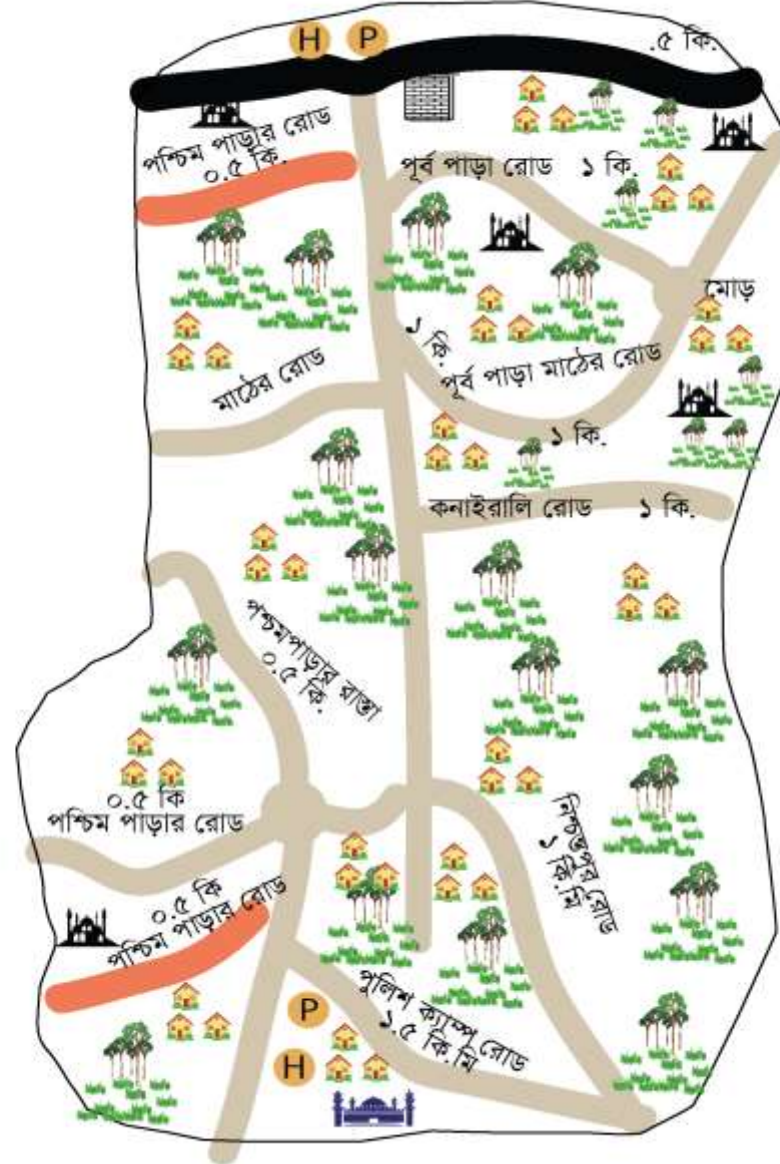
- পাকা রাস্তা
- সলিং রাস্তা
- হেরিং বোর্ড
- মাটির রাস্তা
- নদী / খাল / বিল
- মাদ্রাসা
- প্রাথমিক বিদ্যালয়
- মাধ্যমিক বিদ্যালয়
- কলেজ
- মসজিদ
- ঈদগাহ মাঠ
- মাজার
- কবরস্থান
- স্বশান
- মন্দির
- এতিমখানা
- হাসপাতাল / ক্লিনিক
- ক্লাব
- ডাকঘর
- বাজার / মার্কেট
- ব্রিজ
- কালভার্ট
- গভীর/ অপভীর নলকূপ
- অফিস (ভূমি / ইউনিয়ন)
- পুকুর



ইউনিয়ন পরিষদের সামাজিক মানচিত্র : ওয়ার্ড-৬

সামাজিক মানচিত্র

জেলা : যশোর
উপজেলা : বিকরগাছা
ইউনিয়ন : ৮ নং নির্বাসখোলা
ওয়ার্ড নং- ০৬



মানচিত্র সংকেত

- পাকা রাস্তা
- সলিং রাস্তা
- হেরিং বোন্ড
- মাটির রাস্তা
- নদী / খাল / বিল
- মাদ্রাসা
- প্রাথমিক বিদ্যালয়
- মাধ্যমিক বিদ্যালয়
- কলেজ
- মসজিদ
- ঈদগাহ মাঠ
- মাজার
- কবরস্থান
- শ্মশান
- মন্দির
- এতিমখানা
- হাসপাতাল / ক্লিনিক
- ক্লাব
- ডাকঘর
- বাজার / মার্কেট
- ব্রিজ
- কালভার্ট
- গভীর/ অগভীর নলকূপ
- অফিস (ভূমি / ইউনিয়ন)
- পুকুর

ইউনিয়ন পরিষদের সামাজিক মানচিত্র : ওয়ার্ড-৭

সামাজিক মানচিত্র

জেলা : যশোর
উপজেলা : ঝিকরগাছা
ইউনিয়ন : ৮ নং নির্বাসখোলা
ওয়ার্ড নং- ০৭



মানচিত্র সংকেত

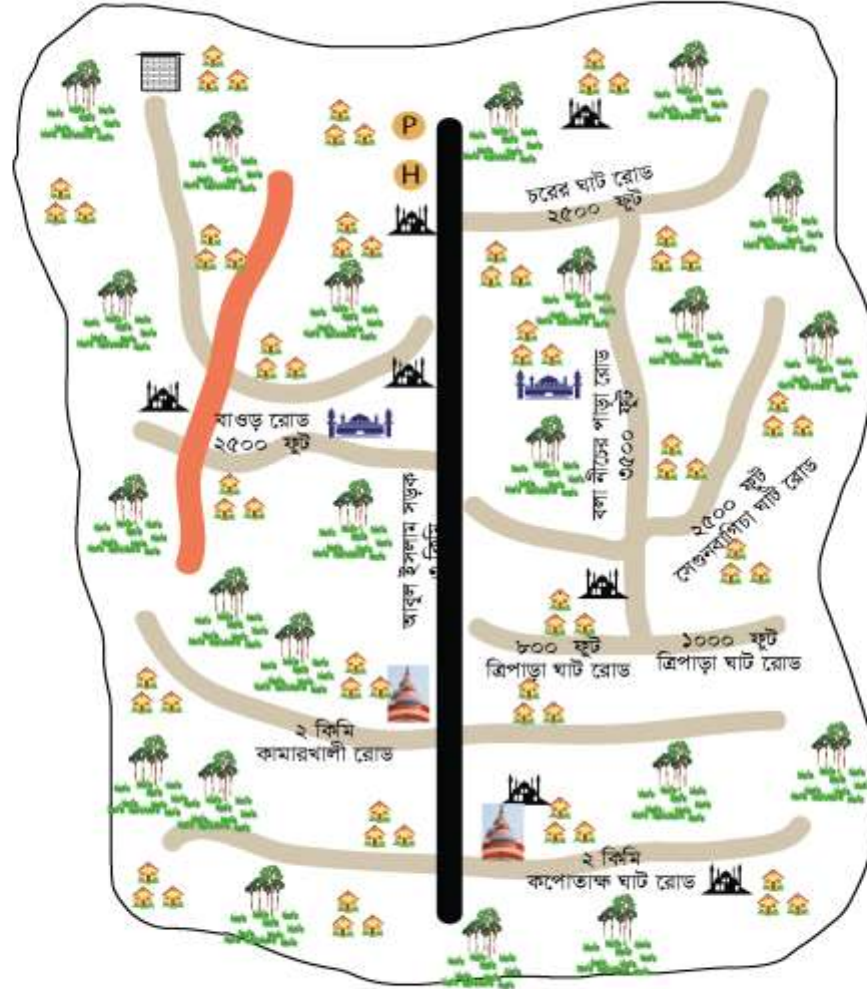
- পাকা রাস্তা
- সলিং রাস্তা
- হেরিং বোল্ড
- মাটির রাস্তা
- নদী / খাল / বিল
- মাদ্রাসা
- প্রাথমিক বিদ্যালয়
- মাধ্যমিক বিদ্যালয়
- কলেজ
- মসজিদ
- ঈদগাহ মাঠ
- মাজার
- কবরস্থান
- শ্মশান
- মন্দির
- এতিমখানা
- হাসপাতাল / ক্লিনিক
- ক্লাব
- ডাকঘর
- বাজার / মার্কেট
- ব্রিজ
- কালভার্ট
- গভীর/ অগভীর নলকূপ
- অফিস (ভূমি / ইউনিয়ন)
- পুকুর



ইউনিয়ন পরিষদের সামাজিক মানচিত্র : ওয়ার্ড-৮

সামাজিক মানচিত্র

জেলা : যশোর
উপজেলা : ঝিকরগাছা
ইউনিয়ন : ৮ নং নির্বাসখোলা
ওয়ার্ড নং- ০৮



মানচিত্র সংকেত

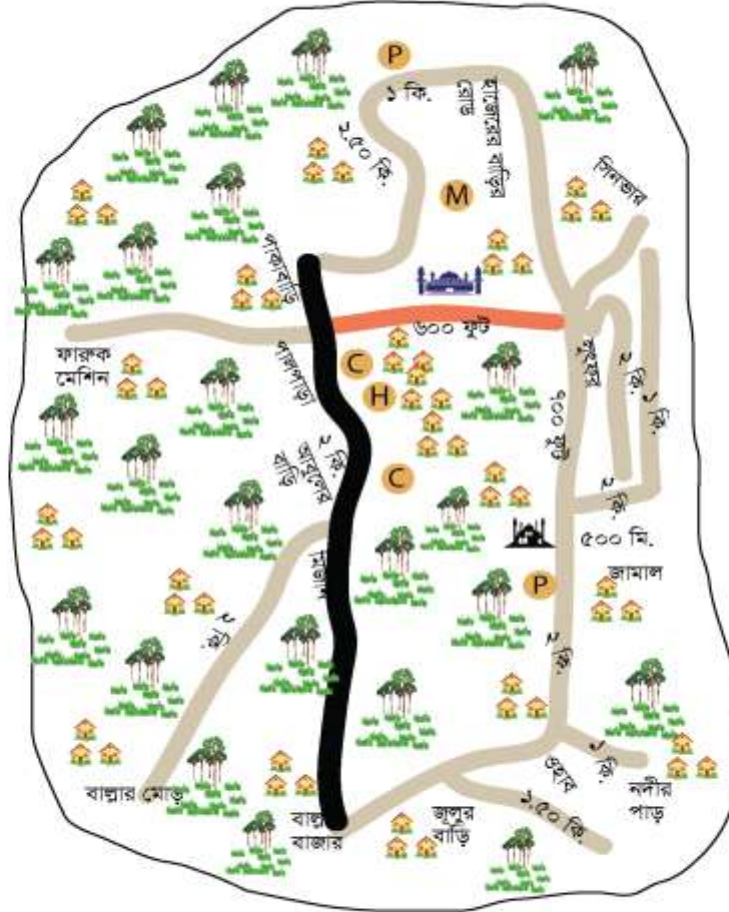
- পাকা রাস্তা
- সলিং রাস্তা
- হেরিং বোল্ড
- মাটির রাস্তা
- নদী / খাল / বিল
- মাদ্রাসা
- প্রাথমিক বিদ্যালয়
- মাধ্যমিক বিদ্যালয়
- কলেজ
- মসজিদ
- ঈদগাহ মাঠ
- মাজার
- কবরস্থান
- শ্মশান
- মন্দির
- এতিমখানা
- হাসপাতাল / ক্লিনিক
- ক্লাব
- ডাকঘর
- বাজার / মার্কেট
- ব্রিজ
- কালভার্ট
- পত্তীর্ণ/ অপত্তীর্ণ নলকূপ
- অফিস (ভূমি / ইউনিয়ন)
- পুকুর



ইউনিয়ন পরিষদের সামাজিক মানচিত্র : ওয়ার্ড—৯

সামাজিক মানচিত্র

জেলা : যশোর
উপজেলা : বিকরগাছা
ইউনিয়ন : ৮ নং নির্বাসখোলা
ওয়ার্ড নং- ০৯



মানচিত্র সংকেত

- পাকা রাস্তা
- সলিং রাস্তা
- হেরিং বোন্ড
- মাটির রাস্তা
- নদী / খাল / বিল
- মদ্রোসা
- প্রাথমিক বিদ্যালয়
- মাধ্যমিক বিদ্যালয়
- কলেজ
- মসজিদ
- ঈদগাহ মাঠ
- মাজার
- কবরস্থান
- শ্মশান
- মন্দির
- এতিমখানা
- হাসপাতাল / ক্লিনিক
- ক্লাব
- ডাকঘর
- বাজার / মার্কেট
- ব্রিজ
- কালভার্ট
- পত্তীর/ অপত্তীর নলকূপ
- অফিস (ভূমি / ইউনিয়ন)
- পুকুর

